

Управление Федеральной службы государственной регистрации, кадастра и картографии по Нижегородской области
полное наименование органа регистрации прав

Выписка из Единого государственного реестра недвижимости об основных характеристиках и зарегистрированных правах на объект недвижимости

Сведения об основных характеристиках объекта недвижимости


В Единый государственный реестр недвижимости внесены следующие сведения:

Раздел 1 Лист 1

Земельный участок			
вид объекта недвижимости			
Лист № 1 раздела 1	Всего листов раздела 1: 1	Всего разделов: 3	Всего листов выписки: 4
30.12.2021г.			
Кадастровый номер:	52:51:0500009:195		

Номер кадастрового квартала:	52:51:0500009		
Дата присвоения кадастрового номера:	25.02.2009		
Ранее присвоенный государственный учетный номер:	данные отсутствуют		
Местоположение:	Местоположение установлено относительно ориентира, расположенного за пределами участка. Ориентир н.л. Измайловка. Участок находится примерно в 1,15 км, по направлению на северо-запад от ориентира. Почтовый адрес ориентира: Нижегородская обл, р-н Ардатовский.		
Площадь, м2:	1906981 +/- 12083		
Кадастровая стоимость, руб:	4328846,87		
Кадастровые номера расположенных в пределах земельного участка объектов недвижимости:	данные отсутствуют		
Категория земель:	Земли сельскохозяйственного назначения		
Виды разрешенного использования:	Для сельскохозяйственного производства		
Статус записи об объекте недвижимости:	Сведения об объекте недвижимости имеют статус "актуальные"		
Особые отметки:	данные отсутствуют		
Получатель выписки:	Орлова Мария Михайловна (представитель правообладателя), Правообладатель: от имени заявителя Коммерческий Банк "СПЕЦСТРОЙБАНК" (Общество с ограниченной ответственностью), 7705014728		


полное наименование должности	ЭКО	подпись	М.П.	инициалы, фамилия
-------------------------------	-----	---------	------	-------------------



Выписка из Единого государственного реестра недвижимости об основных характеристиках и зарегистрированных правах на объект недвижимости
Сведения о зарегистрированных правах

Земельный участок			
вид объекта недвижимости			
Лист № 1 раздела 2	Всего листов раздела 2: 2	Всего разделов: 3	Всего листов выписки: 4
30.12.2021г.			
Кадастровый номер:		52:51:0500009:195	

1	Правообладатель (правообладатели):	1.1	Коммерческий Банк "СПЕЦСТРОЙБАНК" (Общество с ограниченной ответственностью), ИНН: 7705014728, ОГРН: 1037739770661
2	Вид, номер, дата и время государственной регистрации права:	2.1	Собственность 52:51:0500009:195-52/143/2021-9 29.12.2021 17:52:37
3	Документы-основания	3.1	Постановление о передаче нерезализованного имущества заявителя, выдан 13.08.2021, Судебный пристав-исполнитель Ардаговское РОСП УФССП России по Нижегородской области Курдына Ю.С.
4	Сведения об осуществлении государственной регистрации сделки, права, ограничения права без необходимого в силу закона согласия третьего лица, органа:	4.1	данные отсутствуют
5	Ограничение прав и обременение объекта недвижимости:		не зарегистрировано
6	Заявленные в судебном порядке права требования:		данные отсутствуют
7	Сведения о возражении в отношении зарегистрированного права:		данные отсутствуют
8	Сведения о наличии решения об изъятии объекта недвижимости для государственных и муниципальных нужд:		данные отсутствуют
9	Сведения о невозможности государственной регистрации без личного участия правообладателя или его законного представителя:		данные отсутствуют

полное наименование должности	<i>з.и.о.</i>	подпись	<i>[подпись]</i>	инициалы, фамилия	<i>С.В.Иванов</i>
		М.П.			

Земельный участок
вид объекта недвижимости

Лист № 2 раздела 2

Всего листов раздела 2: 2

Всего разделов: 3

Всего листов выписки: 4


30.12.2021г.

Кадастровый номер:

52:51:0500009:195

10	Правопритязания и сведения о наличии поступивших, но не рассмотренных заявлений о проведении государственной регистрации права (перехода, прекращения права), ограничения права или обременения объекта недвижимости, сделки в отношении объекта недвижимости:	отсутствуют
11	Сведения о невозможности государственной регистрации перехода, прекращения, ограничения права на земельный участок из земель сельскохозяйственного назначения:	данные отсутствуют

ПОЛНОЕ НАИМЕНОВАНИЕ ДОЛЖНОСТИ	<i>д/кв</i>	ПОДПИСЬ	<i>[Подпись]</i>	ИНИЦИАЛЫ, ФАМИЛИЯ	<i>М.П.</i>
-------------------------------	-------------	---------	------------------	-------------------	-------------



Выписка из Единого государственного реестра недвижимости об основных характеристиках и зарегистрированных правах на объект недвижимости

Описание местоположения земельного участка

Земельный участок

вид объекта недвижимости

Лист № 1 раздела 3

Всего листов раздела 3: 1

Всего разделов: 3

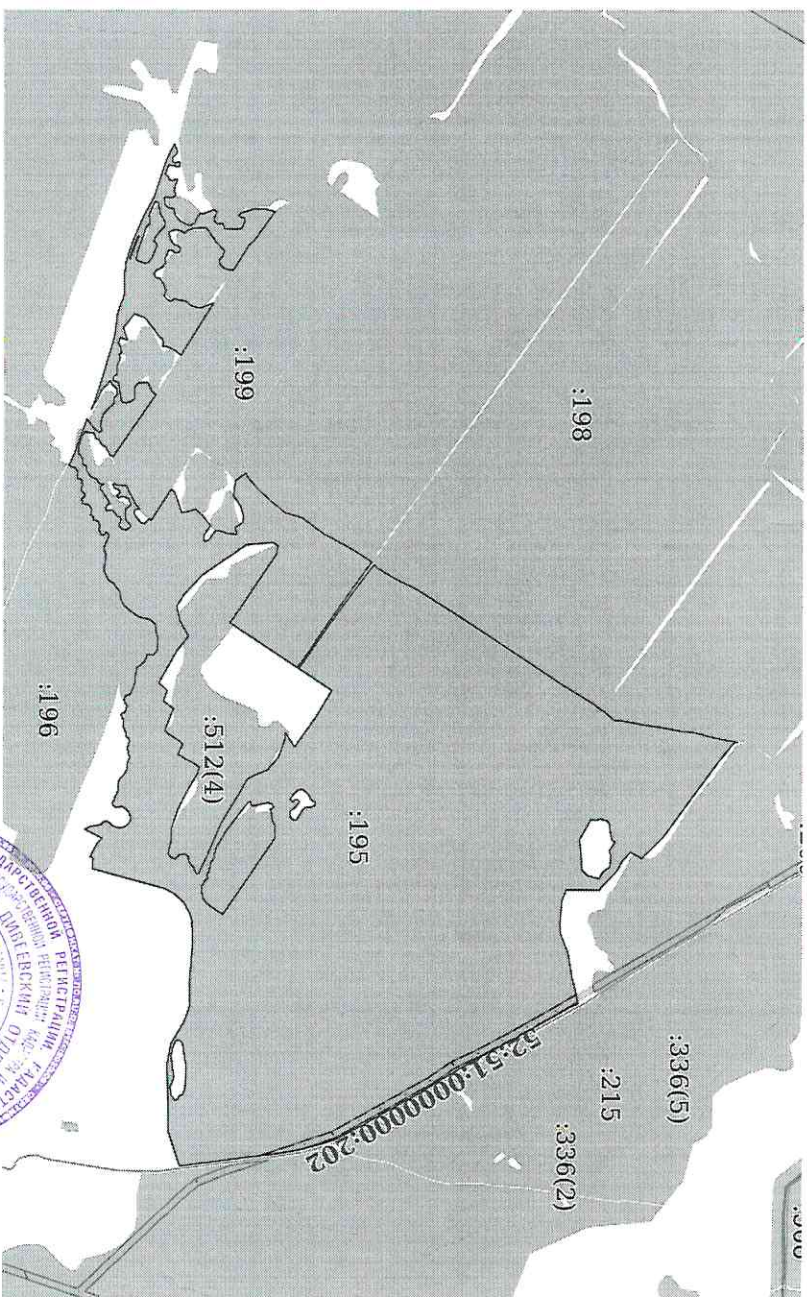
Всего листов выписки: 4

30.12.2021г.

Кадастровый номер:

52:51:0500009:195

План (чертеж, схема) земельного участка



Масштаб 1:20000

Условные обозначения:

Полное наименование должности

5100

Подпись

М.П.

Инициалы, фамилия

svBudo

