

Филиал Федерального государственного бюджетного учреждения "Федеральная кадастровая палата Федеральной службы государственной регистрации, кадастра и картографии" по Иркутской области

(наименование органа кадастрового учета)

**КАДАСТРОВЫЙ ПАСПОРТ ЗЕМЕЛЬНОГО УЧАСТКА** (выписка из государственного кадастра недвижимости)

20.06.2012 № 3800/601/12-107470

В.1

1	Кадастровый номер	38-36:000009-1373	2	Лист № 1	3	Всего листов: 6	
<b>Общие сведения</b>							
4	Предельные номера:	—					
5	—	—					
7	Местоположение: установлено относительно ориентира, расположенного в границах участка. Почтовый адрес ориентира: Иркутская область, г. Иркутск, Ленинский район, Бокково, ул. Тракторная, 1-а	6					
		Дата внесения номера в государственный кадастр недвижимости: 09.11.2005					
8	Категория земель:	—					
8.1	Земли сельскохозяйственного назначения	Земли населенных пунктов	Земли промышленности, энергетики, транспорта, связи, радиовещания, телевидения, информатики, земли для обеспечения космической деятельности, земли обороны, безопасности и земли иного специального назначения	Земли особо охраняемых территорий и объектов	Земли лесного фонда	Земли водного фонда	
8.2	—	—					
9	Разрешенное использование: для эксплуатации индивидуального жилого дома со служебно-хозяйственными строениями						
10	Фактическое использование/характеристики деятельности: —						
11	Площадь: 2236+/-17 кв. м	12	Кадастровая стоимость (руб.): 2441331,88	13	Удельный показатель кадастровой стоимости (руб./м²): 1091,83	14	Система координат: МСК-38, зона 3
15	Сведения о правах: —						
16	Особые отметки: —						
17	—						
<b>Дополнительные сведения для регистрации прав на образованные земельные участки</b>							
18.1		Номера образованных участков: —					
18.2		Номер участка, преобразованного в результате выдела: —					
18.3		Номера участков, подлежащих снятию с кадастрового учета: —					

Инженер отдела по городу Иркутску и Иркутскому району

(наименование должности)



О.Г. Илькич-Отчева

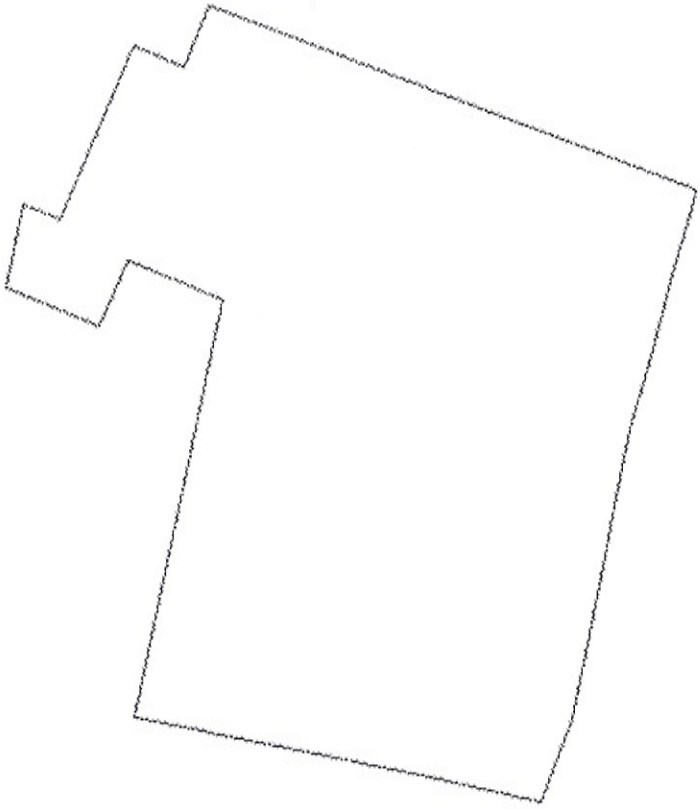
(инициалы, фамилия)

**КАДАСТРОВЫЙ ПАСПОРТ ЗЕМЕЛЬНОГО УЧАСТКА** (выписка из государственного кадастра недвижимости)  
20.06.2012 № 3800/601/12-107470

**В 2**

<b>1</b>	Кадастровый номер 38:36:000009:1373	<b>2</b>	Лист № 2	<b>3</b>	Всего листов: 6
----------	-------------------------------------	----------	----------	----------	-----------------

<b>4</b>	План (чертеж, схема) земельного участка				
<b>5</b>	Масштаб 1:600				



Условные знаки: —

Инженер отдела по городу Иркутску и Иркутскому району  
(наименование должности)

**О. Г. Илькун-Отнева**  
(инициалы, фамилия)



**КАДАСТРОВЫЙ ПАСПОРТ ЗЕМЕЛЬНОГО УЧАСТКА** (выписка из государственного кадастра недвижимости)

**В.3**

20.06.2012 № 38:00/601/12-107470

1		Кадастровый номер 38:36:000009:1373	2	Лист № 3	3	Всего листов: 6	
<b>Сведения о частях земельного участка и обременениях</b>							
	№ п/п	Учетный номер части	Площадь (к²)	Характеристика			Листа, в пользу которых установлены обременения
4	1	1	210	Часть земельного участка занята объектом недвижимости, жилой дом, 38:36:000002:0:395			—
	2	2	24	Часть земельного участка занята объектом недвижимости, баня, 38:36:000002:0:395			—
	3	3	38	Часть земельного участка занята объектом недвижимости, гараж, 38:36:000002:0:395			—
	4	—	весь	Охранная зона эл.кабеля 6 кВ			—

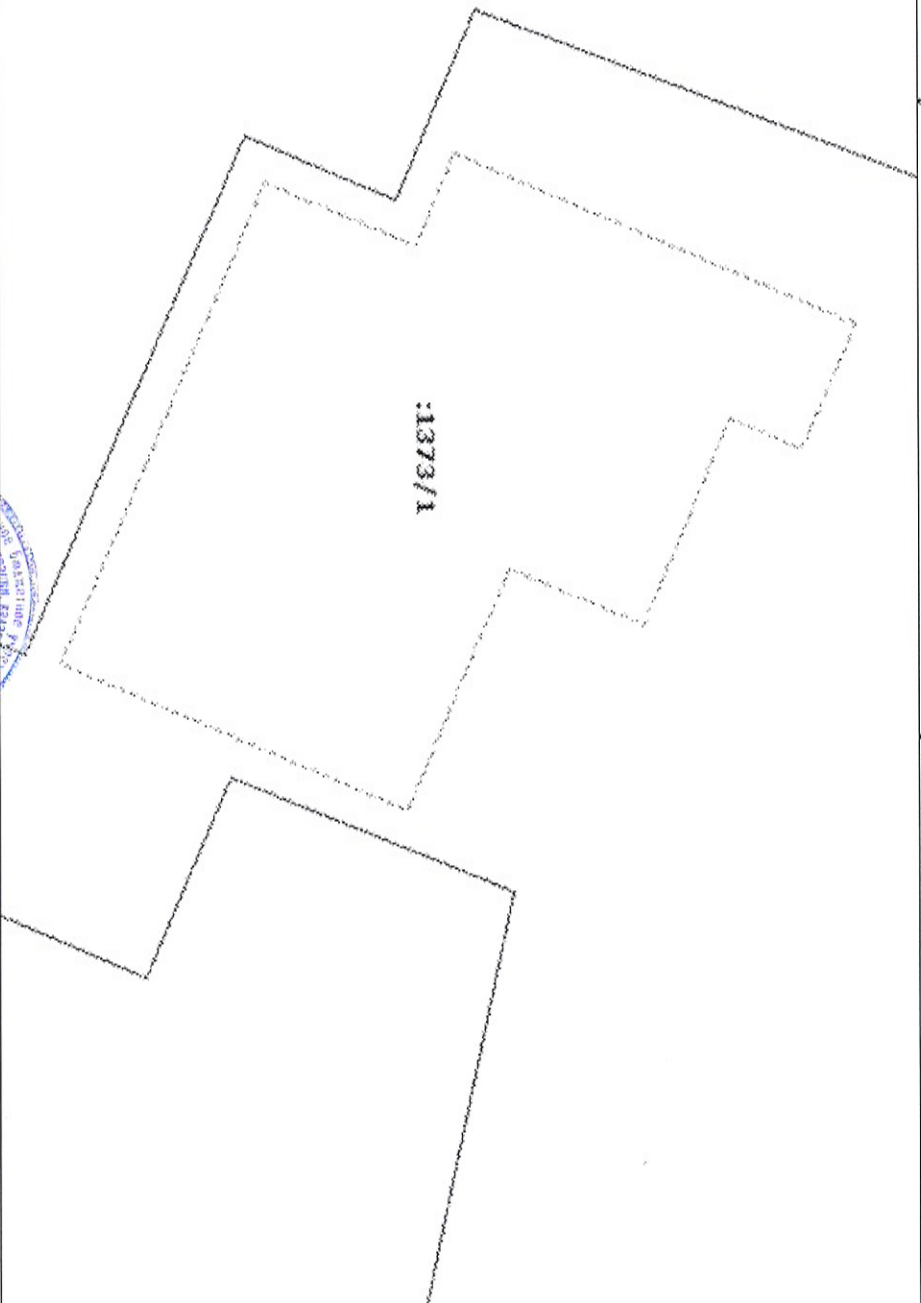
Инженер отдела по городу Иркутску и Иркутскому району  
(наименование должности)



**О. Г. Ильгун-Отнева**  
(инициалы, фамилия)

**КАДАСТРОВЫЙ ПАСПОРТ ЗЕМЕЛЬНОГО УЧАСТКА** (выписка из государственного кадастра недвижимости)  
 20.06.2012 № 38:00/601/12-107470

В 4

1	Кадастровый номер 38:36:0000009:1373	2	Лист № 4	3	Всего листов: 6
План (чертеж, схема) части земельного участка					
Учетный номер части: 38:36:0000009:1373/1					
<p style="text-align: center;">4</p>  <p style="text-align: center;">:1373/1</p>					
5	Масштаб 1:200				


Инженер отдела по городу Иркутску и Иркутскому району  
 (наименование должности)



О. Г. Ильягин-Огнева  
 (инициалы, фамилия)

**КАДАСТРОВЫЙ ПАСПОРТ ЗЕМЕЛЬНОГО УЧАСТКА** (выписка из государственного кадастра недвижимости)  
20.06.2012 № 38:06/001/12-107470

**В.4**

<b>1</b>	Кадастровый номер 38:36:000009:1373	<b>2</b>	Лист № 5	<b>3</b>	Всего листов: 6
План (чертеж, схема) части земельного участка <span style="float: right;">Учетный номер части: 38:36:000009:1373/2</span>					
<b>4</b>					
<b>5</b>	Масштаб 1:100				

Инженер Отиса по городу Иркутску и Иркутскому району  
(наименование должности)



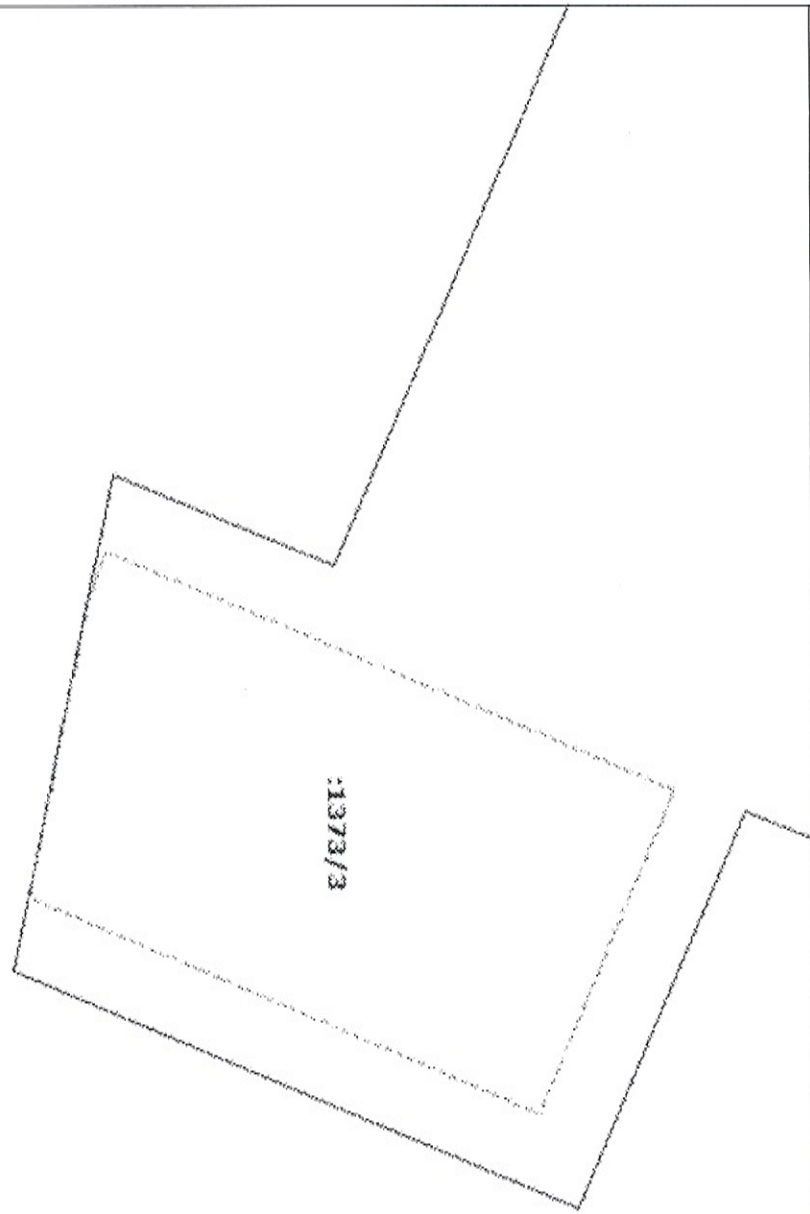
О. Г. Ильягин-Отиса  
(инициалы, фамилия)



**КАДАСТРОВЫЙ ПАСПОРТ ЗЕМЕЛЬНОГО УЧАСТКА** (выписка из государственного кадастра недвижимости)

20.06.2012 № 38:00/601/12-107470

**В-4**

1	Кадастровый номер 38:36:0000009:1373 План (чертеж, схема) части земельного участка	2	Лист № 6	3	Всего листов: 6
					
5	Масштаб 1:100				

Инженер отдела по городу Иркутску и Иркутскому району  
(наименование должности)

О.Г. Илькун-Огнева  
(инициалы, фамилия)

