

## Выписка из Единого государственного реестра недвижимости об объекте недвижимости

**Сведения о характеристиках объекта недвижимости**

На основании запроса от 08.07.2022 г., поступившего на рассмотрение 08.07.2022 г., сообщаем, что согласно записям Единого государственного реестра недвижимости:

<b>Земельный участок</b>			
(вид объекта недвижимости)			
Лист № ___ Раздела <b>1</b>	Всего листов раздела <b>1</b> : ___	Всего разделов: ___	Всего листов выписки: ___
<b>08.07.2022 № 99/2022/479230135</b>			
Кадастровый номер:		<b>37:24:040120:1</b>	

Номер кадастрового квартала:	37:24:040120
Дата присвоения кадастрового номера:	22.02.2001
Ранее присвоенный государственный учетный номер:	данные отсутствуют
Адрес:	установлено относительно ориентира, расположенного в границах участка. Почтовый адрес ориентира: обл. Ивановская, г. Иваново, пр-кт Ленина, дом 9
Площадь:	4830 кв. м
Кадастровая стоимость, руб.:	30936150
Кадастровые номера расположенных в пределах земельного участка объектов недвижимости:	37:24:000000:2009, 37:24:000000:413, 37:24:040120:153
Кадастровые номера объектов недвижимости, из которых образован объект недвижимости:	данные отсутствуют
Кадастровые номера образованных объектов недвижимости:	данные отсутствуют
Сведения о включении объекта недвижимости в состав предприятия как имущественного комплекса:	

Государственный регистратор		ФГИС ЕГРН
полное наименование должности	подпись	инициалы, фамилия

М.П.

## Выписка из Единого государственного реестра недвижимости об объекте недвижимости

## Сведения о характеристиках объекта недвижимости

<b>Земельный участок</b>			
(вид объекта недвижимости)			
Лист № __ Раздела <b>1</b>	Всего листов раздела <b>1</b> : __	Всего разделов: __	Всего листов выписки: __
<b>08.07.2022 № 99/2022/479230135</b>			
Кадастровый номер:		<b>37:24:040120:1</b>	

Категория земель:	Земли населённых пунктов
Виды разрешенного использования:	для торгового здания
Сведения о кадастровом инженере:	данные отсутствуют
Сведения о лесах, водных объектах и об иных природных объектах, расположенных в пределах земельного участка:	данные отсутствуют
Сведения о том, что земельный участок полностью или частично расположен в границах зоны с особыми условиями использования территории или территории объекта культурного наследия	данные отсутствуют
Сведения о том, что земельный участок расположен в границах особой экономической зоны, территории опережающего социально-экономического развития, зоны территориального развития в Российской Федерации, игровой зоны:	данные отсутствуют
Сведения о том, что земельный участок расположен в границах особо охраняемой природной территории, охотничьих угодий, лесничеств, лесопарков:	данные отсутствуют
Сведения о результатах проведения государственного земельного надзора:	данные отсутствуют
Сведения о расположении земельного участка в границах территории, в отношении которой утвержден проект межевания территории:	данные отсутствуют

Государственный регистратор		ФГИС ЕГРН
полное наименование должности	подпись	инициалы, фамилия

М.П.

## Выписка из Единого государственного реестра недвижимости об объекте недвижимости

## Сведения о характеристиках объекта недвижимости

<b>Земельный участок</b>			
(вид объекта недвижимости)			
Лист № ___ Раздела <b>1</b>	Всего листов раздела <b>1</b> : ___	Всего разделов: ___	Всего листов выписки: ___
<b>08.07.2022 № 99/2022/479230135</b>			
Кадастровый номер:		<b>37:24:040120:1</b>	

Условный номер земельного участка:	данные отсутствуют
Сведения о принятии акта и (или) заключении договора, предусматривающих предоставление в соответствии с земельным законодательством исполнительным органом государственной власти или органом местного самоуправления находящегося в государственной или муниципальной собственности земельного участка для строительства наемного дома социального использования или наемного дома коммерческого использования:	данные отсутствуют
Сведения о том, что земельный участок или земельные участки образованы на основании решения об изъятии земельного участка и (или) расположенного на нем объекта недвижимости для государственных или муниципальных нужд:	данные отсутствуют
Сведения о том, что земельный участок образован из земель или земельного участка, государственная собственность на которые не разграничена:	данные отсутствуют
Сведения о наличии земельного спора о местоположении границ земельных участков:	данные отсутствуют
Статус записи об объекте недвижимости:	Сведения об объекте недвижимости имеют статус "актуальные, ранее учтенные"
Особые отметки:	Сведения о видах разрешенного использования имеют статус «Актуальные незасвидетельствованные». Право (ограничение права, обременение объекта недвижимости) зарегистрировано на данный объект недвижимости с видами разрешенного использования отсутствует. Сведения необходимые для заполнения раздела 3.1 отсутствуют.
Получатель выписки:	Григорьев Александр Николаевич

Государственный регистратор		ФГИС ЕГРН
полное наименование должности	подпись	инициалы, фамилия

М.П.

Выписка из Единого государственного реестра недвижимости об объекте недвижимости  
Сведения о зарегистрированных правах

Земельный участок			
(вид объекта недвижимости)			
Лист № ___ Раздела <b>2</b>	Всего листов раздела <b>2</b> : ___		
Всего разделов: ___			
Всего листов выписки: ___			
<b>08.07.2022 № 99/2022/479230135</b>			
Кадастровый номер:	<b>37:24:040120:1</b>		
1.	Правообладатель (правообладатели):	1.1.	Акционерный коммерческий банк "Кранбанк" (Закрытое акционерное общество), ИНН: 3728018834
2.	Вид, номер и дата государственной регистрации права:	2.1.	Долевая собственность, № 37-37/001-37/011/006/2015-5634/1 от 29.10.2015, 81827/100000
3.	Ограничение прав и обременение объекта недвижимости:		
	3.1.1.	вид:	Залог в силу закона
		дата государственной регистрации:	13.06.2013
		номер государственной регистрации:	37-37-01/200/2013-206
		срок, на который установлено ограничение прав и обременение объекта недвижимости:	с 13.06.2013 по 03.06.2014
		лицо, в пользу которого установлено ограничение прав и обременение объекта недвижимости:	Акционерный коммерческий банк "Кранбанк" (Закрытое акционерное общество), ИНН: 3728018834
		основание государственной регистрации:	'Определение Арбитражного суда Ивановской области об утверждении мирового соглашения по делу № А17-1883/2011-14-Б' от 27.05.2013
	3.1.2.	вид:	Ипотека
		дата государственной регистрации:	27.03.2014
		номер государственной регистрации:	37-37-01/256/2013-669
		срок, на который установлено ограничение прав и обременение объекта недвижимости:	с 27.08.2013 по 03.06.2015
		лицо, в пользу которого установлено ограничение прав и обременение объекта недвижимости:	Акционерный коммерческий банк "Кранбанк" (Закрытое акционерное общество), ИНН: 3728018834
основание государственной регистрации:		'Договор залога недвижимого имущества' от 14.08.2013; 'Договор купли-продажи' от 18.03.2014; 'Дополнительное соглашение от 18.03.2014 к договору купли-продажи' от 18.03.2014	
1.	Правообладатель (правообладатели):	1.2.	Акционерный коммерческий банк "Кранбанк" (Закрытое акционерное общество), ИНН: 3728018834
2.	Вид, номер и дата государственной регистрации права:	2.2.	Долевая собственность, № 37:24:040120:1-37/001/2018-12 от 10.01.2018, 2319/100000
3.	Ограничение прав и обременение объекта недвижимости:	не зарегистрировано	
1.	Правообладатель (правообладатели):	1.3.	Данилов Алексей Александрович
2.	Вид, номер и дата государственной регистрации права:	2.3.	Долевая собственность, № 37:24:040120:1-37/073/2022-22 от

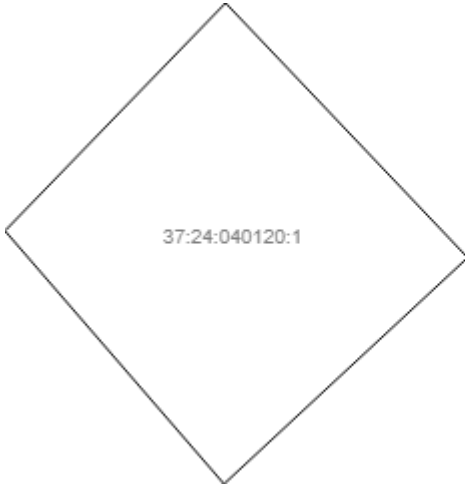
		06.07.2022, 15854/100000
3.	Ограничение прав и обременение объекта недвижимости:	не зарегистрировано
4.	Договоры участия в долевом строительстве:	не зарегистрировано
5.	Заявленные в судебном порядке права требования:	данные отсутствуют
6.	Сведения о возражении в отношении зарегистрированного права:	данные отсутствуют
7.	Сведения о наличии решения об изъятии объекта недвижимости для государственных и муниципальных нужд:	данные отсутствуют
8.	Сведения о невозможности государственной регистрации без личного участия правообладателя или его законного представителя:	
9.	Правопритязания и сведения о наличии поступивших, но не рассмотренных заявлений о проведении государственной регистрации права (перехода, прекращения права), ограничения права или обременения объекта недвижимости, сделки в отношении объекта недвижимости:	данные отсутствуют
10.	Сведения об осуществлении государственной регистрации сделки, права, ограничения права без необходимого в силу закона согласия третьего лица, органа:	данные отсутствуют
11.	Сведения о невозможности государственной регистрации перехода, прекращения, ограничения права на земельный участок из земель сельскохозяйственного назначения:	

Государственный регистратор		ФГИС ЕГРН
полное наименование должности	подпись	инициалы, фамилия

М.П.

Выписка из Единого государственного реестра недвижимости об объекте недвижимости  
**Описание местоположения земельного участка**

<b>Земельный участок</b>			
(вид объекта недвижимости)			
Лист № __ Раздела <b>3</b>	Всего листов раздела <b>3</b> : __	Всего разделов: __	Всего листов выписки: __
<b>08.07.2022 № 99/2022/479230135</b>			
Кадастровый номер:		<b>37:24:040120:1</b>	

План (чертеж, схема) земельного участка			
			
Масштаб 1: данные отсутствуют	Условные обозначения:		

Государственный регистратор		ФГИС ЕГРН
полное наименование должности	подпись	инициалы, фамилия

М.П.

Выписка из Единого государственного реестра недвижимости об объекте недвижимости  
**Описание местоположения земельного участка**

Раздел 3.2

<b>Земельный участок</b>			
<small>(вид объекта недвижимости)</small>			
Лист № __ Раздела <b>3.2</b>	Всего листов раздела <b>3.2</b> : __	Всего разделов: __	Всего листов выписки: __
<b>08.07.2022 № 99/2022/479230135</b>			
Кадастровый номер:		<b>37:24:040120:1</b>	

Сведения о характерных точках границы земельного участка				
Система координат: СК кадастрового округа, зона 4				
Зона №				
Номер точки	Координаты		Описание закрепления на местности	Средняя квадратическая погрешность определения координат характерных точек границ земельного участка, м
	X	Y		
1	2	3	4	5
1	305010.55	2215204.54	данные отсутствуют	данные отсутствуют
2	305063.26	2215158.9	данные отсутствуют	данные отсутствуют
3	305110.71	2215204.87	данные отсутствуют	данные отсутствуют
4	305057.68	2215255.32	данные отсутствуют	данные отсутствуют

Государственный регистратор		ФГИС ЕГРН
полное наименование должности	подпись	инициалы, фамилия

М.П.

Выписка из Единого государственного реестра недвижимости об объекте недвижимости  
**Сведения о частях земельного участка**

<b>Земельный участок</b>			
(вид объекта недвижимости)			
Лист № __ Раздела <b>4</b>	Всего листов раздела <b>4</b> : __	Всего разделов: __	Всего листов выписки: __
<b>08.07.2022 № 99/2022/479230135</b>			
Кадастровый номер:		<b>37:24:040120:1</b>	

План (чертеж, схема) части земельного участка	Учетный номер части: <b><u>37:24:040120:1/1</u></b>
Масштаб 1: данные отсутствуют	Условные обозначения:

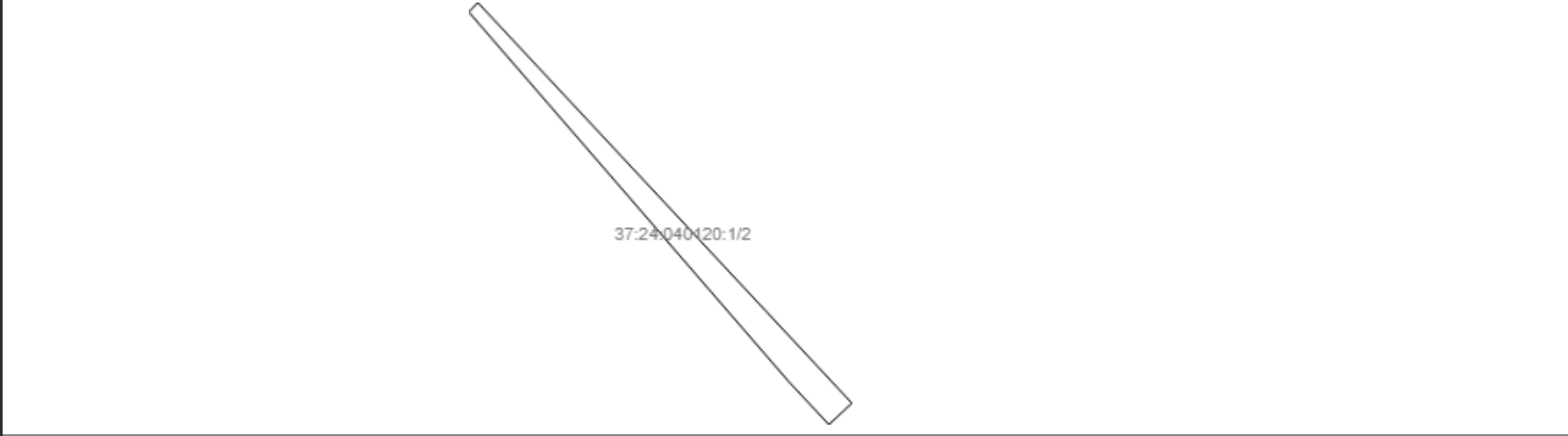
Государственный регистратор		ФГИС ЕГРН
полное наименование должности	подпись	инициалы, фамилия

М.П.



Выписка из Единого государственного реестра недвижимости об объекте недвижимости  
Сведения о частях земельного участка

<b>Земельный участок</b>			
<small>(вид объекта недвижимости)</small>			
Лист № ___ Раздела <b>4</b>	Всего листов раздела <b>4</b> : ___	Всего разделов: ___	Всего листов выписки: ___
<b>08.07.2022 № 99/2022/479230135</b>			
Кадастровый номер:		<b>37:24:040120:1</b>	

План (чертеж, схема) части земельного участка	Учетный номер части: <b>37:24:040120:1/2</b>
	
Масштаб 1: данные отсутствуют	Условные обозначения:

Государственный регистратор		ФГИС ЕГРН
полное наименование должности	подпись	инициалы, фамилия

М.П.

Выписка из Единого государственного реестра недвижимости об объекте недвижимости  
Сведения о частях земельного участка

<b>Земельный участок</b>			
<small>(вид объекта недвижимости)</small>			
Лист № __ Раздела <b>4</b>	Всего листов раздела <b>4</b> : __	Всего разделов: __	Всего листов выписки: __
<b>08.07.2022 № 99/2022/479230135</b>			
Кадастровый номер:		<b>37:24:040120:1</b>	

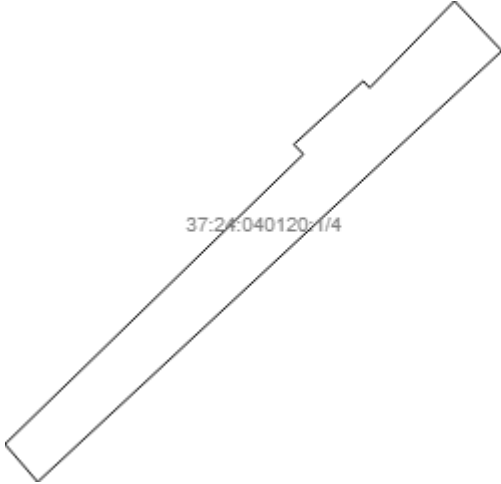
План (чертеж, схема) части земельного участка	Учетный номер части: <b>37:24:040120:1/3</b>
	
Масштаб 1: данные отсутствуют	Условные обозначения:

Государственный регистратор		ФГИС ЕГРН
полное наименование должности	подпись	инициалы, фамилия

М.П.

Выписка из Единого государственного реестра недвижимости об объекте недвижимости  
Сведения о частях земельного участка

<b>Земельный участок</b>			
<small>(вид объекта недвижимости)</small>			
Лист № __ Раздела <b>4</b>	Всего листов раздела <b>4</b> : __	Всего разделов: __	Всего листов выписки: __
<b>08.07.2022 № 99/2022/479230135</b>			
Кадастровый номер:		<b>37:24:040120:1</b>	

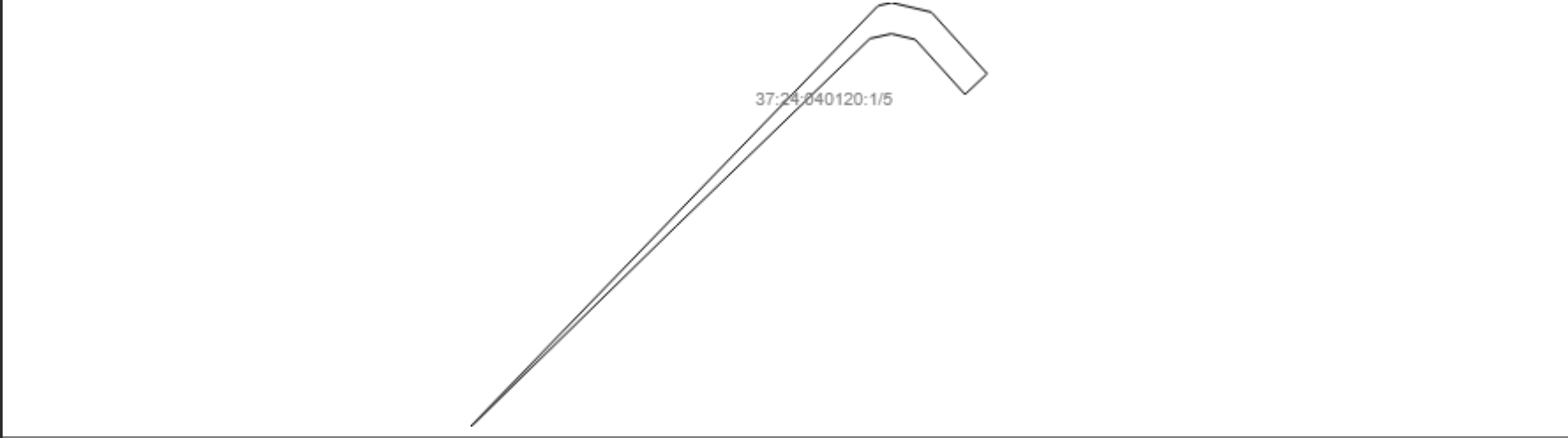
План (чертеж, схема) части земельного участка	Учетный номер части: <b>37:24:040120:1/4</b>
	
Масштаб 1: данные отсутствуют	Условные обозначения:

Государственный регистратор		ФГИС ЕГРН
полное наименование должности	подпись	инициалы, фамилия

М.П.

Выписка из Единого государственного реестра недвижимости об объекте недвижимости  
Сведения о частях земельного участка

<b>Земельный участок</b>			
<small>(вид объекта недвижимости)</small>			
Лист № __ Раздела <b>4</b>	Всего листов раздела <b>4</b> : __	Всего разделов: __	Всего листов выписки: __
<b>08.07.2022 № 99/2022/479230135</b>			
Кадастровый номер:		<b>37:24:040120:1</b>	

План (чертеж, схема) части земельного участка	Учетный номер части: <b>37:24:040120:1/5</b>
	
Масштаб 1: данные отсутствуют	Условные обозначения:

Государственный регистратор		ФГИС ЕГРН
полное наименование должности	подпись	инициалы, фамилия

М.П.

Выписка из Единого государственного реестра недвижимости об объекте недвижимости  
Сведения о частях земельного участка

<b>Земельный участок</b>			
(вид объекта недвижимости)			
Лист № __ Раздела <b>4.1</b>	Всего листов раздела <b>4.1</b> : __	Всего разделов: __	Всего листов выписки: __
<b>08.07.2022 № 99/2022/479230135</b>			
Кадастровый номер:		<b>37:24:040120:1</b>	

Учетный номер части	Площадь (м <sup>2</sup> )	Содержание ограничения в использовании или ограничения права на объект недвижимости или обременения объекта недвижимости
1	2	3
1	3537	Временные. Дата истечения срока действия временного характера - 25.04.2013
2	206	Ограничения прав на земельный участок, предусмотренные статьями 56, 56.1 Земельного кодекса Российской Федерации, распоряжение № 434 от 07.09.2017, срок действия: 05.10.2017
3	450	Ограничения прав на земельный участок, предусмотренные статьями 56, 56.1 Земельного кодекса Российской Федерации, Технический паспорт № б/н от 15.12.2006, срок действия: 01.12.2017
4	450	Ограничения прав на земельный участок, предусмотренные статьями 56, 56.1 Земельного кодекса Российской Федерации, Приказ "О типовых правилах охраны коммунальных тепловых сетей" № 197 от 17.08.1992, срок действия: 19.06.2019
5	39	Ограничения прав на земельный участок, предусмотренные статьями 56, 56.1 Земельного кодекса Российской Федерации, Постановление "О порядке установления охранных зон объектов электросетевого хозяйства и особых условий использования земельных участков, расположенных в границах таких зон" № 160 от 24.02.2009, срок действия: 22.07.2021

Государственный регистратор		ФГИС ЕГРН
полное наименование должности	подпись	инициалы, фамилия

М.П.

Выписка из Единого государственного реестра недвижимости об объекте недвижимости  
Сведения о частях земельного участка

<b>Земельный участок</b>				
<small>(вид объекта недвижимости)</small>				
Лист № ___ Раздела <b>4.2</b>		Всего листов раздела <b>4.2</b> : ___		Всего разделов: ___
Всего листов выписки: ___				
<b>08.07.2022 № 99/2022/479230135</b>				
Кадастровый номер:			<b>37:24:040120:1</b>	
Сведения о характерных точках границы части (частей) земельного участка				
Учетный номер части: 1				
Система координат: СК кадастрового округа, зона 4				
Зона №				
Номер точки	Координаты, м		Описание закрепления на местности	Средняя квадратическая погрешность определения координат характерных точек границы части земельного участка, м
	X	Y		
1	2	3	4	5
1	305010.55	2215204.54	данные отсутствуют	данные отсутствуют
1	305010.55	2215204.54	данные отсутствуют	данные отсутствуют
2	305063.26	2215158.9	данные отсутствуют	данные отсутствуют
4	305057.68	2215255.32	данные отсутствуют	данные отсутствуют
4	305057.68	2215255.32	данные отсутствуют	данные отсутствуют
5	305103.86	2215211.39	данные отсутствуют	данные отсутствуют
6	305063.73	2215249.57	данные отсутствуют	данные отсутствуют
7	305045.59	2215230.14	данные отсутствуют	данные отсутствуют
8	305032.87	2215217.92	данные отсутствуют	данные отсутствуют
9	305030.71	2215215.18	данные отсутствуют	данные отсутствуют
10	305027.41	2215216.87	данные отсутствуют	данные отсутствуют
11	305018.82	2215208.1	данные отсутствуют	данные отсутствуют
12	305027.5	2215193.49	данные отсутствуют	данные отсутствуют
13	305032.35	2215186.97	данные отсутствуют	данные отсутствуют
14	305040.7	2215178.79	данные отсутствуют	данные отсутствуют
15	305050.38	2215171.95	данные отсутствуют	данные отсутствуют
Государственный регистратор			ФГИС ЕГРН	
полное наименование должности			подпись	
			инициалы, фамилия	

М.П.

## Выписка из Единого государственного реестра недвижимости об объекте недвижимости

## Сведения о частях земельного участка

<b>Земельный участок</b>			
(вид объекта недвижимости)			
Лист № __ Раздела <b>4.2</b>	Всего листов раздела <b>4.2</b> : __	Всего разделов: __	Всего листов выписки: __
<b>08.07.2022 № 99/2022/479230135</b>			
Кадастровый номер:		<b>37:24:040120:1</b>	

Номер точки	Координаты, м		Описание закрепления на местности	Средняя квадратическая погрешность определения координат характерных точек границы части земельного участка, м
	X	Y		
1	2	3	4	5
16	305064.63	2215162.93	данные отсутствуют	данные отсутствуют
17	305072.75	2215173.44	данные отсутствуют	данные отсутствуют
18	305071.15	2215176.79	данные отсутствуют	данные отсутствуют
19	305073.84	2215179.12	данные отсутствуют	данные отсутствуют
20	305066.72	2215185.95	данные отсутствуют	данные отсутствуют
21	305066.39	2215187.05	данные отсутствуют	данные отсутствуют
22	305066.41	2215188.21	данные отсутствуют	данные отсутствуют
23	305066.75	2215188.92	данные отсутствуют	данные отсутствуют
24	305075.84	2215199.47	данные отсутствуют	данные отсутствуют
25	305076.44	2215199.95	данные отсутствуют	данные отсутствуют
26	305077.19	2215200.07	данные отсутствуют	данные отсутствуют
27	305078.05	2215199.9	данные отсутствуют	данные отсутствуют
28	305081.71	2215196.49	данные отсутствуют	данные отсутствуют
29	305081.02	2215195.77	данные отсутствуют	данные отсутствуют
30	305085.05	2215191.96	данные отсутствуют	данные отсутствуют
31	305064.46	2215160.06	данные отсутствуют	данные отсутствуют
32	305013.46	2215207.67	данные отсутствуют	данные отсутствуют
Государственный регистратор				ФГИС ЕГРН
полное наименование должности			подпись	инициалы, фамилия

М.П.

## Выписка из Единого государственного реестра недвижимости об объекте недвижимости

## Сведения о частях земельного участка

<b>Земельный участок</b>			
(вид объекта недвижимости)			
Лист № __ Раздела <b>4.2</b>	Всего листов раздела <b>4.2</b> : __	Всего разделов: __	Всего листов выписки: __
<b>08.07.2022 № 99/2022/479230135</b>			
Кадастровый номер:		<b>37:24:040120:1</b>	

Номер точки	Координаты, м		Описание закрепления на местности	Средняя квадратическая погрешность определения координат характерных точек границы части земельного участка, м
	X	Y		
1	2	3	4	5
33	305010.74	2215204.74	данные отсутствуют	данные отсутствуют
34	305016.12	2215199.71	данные отсутствуют	данные отсутствуют
35	305014.68	2215200.96	данные отсутствуют	данные отсутствуют
35	305014.68	2215200.96	данные отсутствуют	данные отсутствуют
36	305046.38	2215233.6	данные отсутствуют	данные отсутствуют
36	305046.38	2215233.6	данные отсутствуют	данные отсутствуют
37	305047.45	2215232.56	данные отсутствуют	данные отсутствуют
37	305047.45	2215232.56	данные отсутствуют	данные отсутствуют
38	305054.38	2215240.15	данные отсутствуют	данные отсутствуют
38	305054.38	2215240.15	данные отсутствуют	данные отсутствуют
39	305053.63	2215240.86	данные отсутствуют	данные отсутствуют
39	305053.63	2215240.86	данные отсутствуют	данные отсутствуют
40	305063.13	2215250.14	данные отсутствуют	данные отсутствуют
40	305063.13	2215250.14	данные отсутствуют	данные отсутствуют
41	305064.68	2215160.28	данные отсутствуют	данные отсутствуют
42	305092.5	2215187.23	данные отсутствуют	данные отсутствуют
43	305092.71	2215188.13	данные отсутствуют	данные отсутствуют
Государственный регистратор				ФГИС ЕГРН
полное наименование должности			подпись	инициалы, фамилия

М.П.



## Выписка из Единого государственного реестра недвижимости об объекте недвижимости

## Сведения о частях земельного участка

<b>Земельный участок</b>			
(вид объекта недвижимости)			
Лист № __ Раздела <b>4.2</b>	Всего листов раздела <b>4.2</b> : __	Всего разделов: __	Всего листов выписки: __
<b>08.07.2022 № 99/2022/479230135</b>			
Кадастровый номер:		<b>37:24:040120:1</b>	

Номер точки	Координаты, м		Описание закрепления на местности	Средняя квадратическая погрешность определения координат характерных точек границы части земельного участка, м
	X	Y		
1	2	3	4	5
44	305092.08	2215190.76	данные отсутствуют	данные отсутствуют
45	305088.01	2215194.45	данные отсутствуют	данные отсутствуют
46	305086.64	2215192.99	данные отсутствуют	данные отсутствуют
47	305090.27	2215189.7	данные отсутствуют	данные отсутствуют
48	305090.65	2215188.12	данные отсутствуют	данные отсутствуют
49	305090.33	2215186.7	данные отсутствуют	данные отсутствуют
50	305077.98	2215173.93	данные отсутствуют	данные отсутствуют
51	305064.97	2215160.61	данные отсутствуют	данные отсутствуют

Государственный регистратор		ФГИС ЕГРН
полное наименование должности	подпись	инициалы, фамилия

М.П.

Выписка из Единого государственного реестра недвижимости об объекте недвижимости  
Сведения о частях земельного участка

<b>Земельный участок</b>				
<small>(вид объекта недвижимости)</small>				
Лист № ___ Раздела <b>4.2</b>		Всего листов раздела <b>4.2</b> : ___		Всего разделов: ___
Всего листов выписки: ___				
<b>08.07.2022 № 99/2022/479230135</b>				
Кадастровый номер:			<b>37:24:040120:1</b>	
Сведения о характерных точках границы части (частей) земельного участка				
Учетный номер части: 2				
Система координат: СК кадастрового округа, зона 4				
Зона №				
Номер точки	Координаты, м		Описание закрепления на местности	Средняя квадратическая погрешность определения координат характерных точек границы части земельного участка, м
	X	Y		
1	2	3	4	5
1	305010.55	2215204.54	данные отсутствуют	данные отсутствуют
1	305010.55	2215204.54	данные отсутствуют	данные отсутствуют
2	305063.26	2215158.9	данные отсутствуют	данные отсутствуют
4	305057.68	2215255.32	данные отсутствуют	данные отсутствуют
4	305057.68	2215255.32	данные отсутствуют	данные отсутствуют
5	305103.86	2215211.39	данные отсутствуют	данные отсутствуют
6	305063.73	2215249.57	данные отсутствуют	данные отсутствуют
7	305045.59	2215230.14	данные отсутствуют	данные отсутствуют
8	305032.87	2215217.92	данные отсутствуют	данные отсутствуют
9	305030.71	2215215.18	данные отсутствуют	данные отсутствуют
10	305027.41	2215216.87	данные отсутствуют	данные отсутствуют
11	305018.82	2215208.1	данные отсутствуют	данные отсутствуют
12	305027.5	2215193.49	данные отсутствуют	данные отсутствуют
13	305032.35	2215186.97	данные отсутствуют	данные отсутствуют
14	305040.7	2215178.79	данные отсутствуют	данные отсутствуют
15	305050.38	2215171.95	данные отсутствуют	данные отсутствуют
Государственный регистратор			ФГИС ЕГРН	
полное наименование должности			подпись	
			инициалы, фамилия	

М.П.

## Выписка из Единого государственного реестра недвижимости об объекте недвижимости

## Сведения о частях земельного участка

<b>Земельный участок</b>			
(вид объекта недвижимости)			
Лист № __ Раздела <b>4.2</b>	Всего листов раздела <b>4.2</b> : __	Всего разделов: __	Всего листов выписки: __
<b>08.07.2022 № 99/2022/479230135</b>			
Кадастровый номер:		<b>37:24:040120:1</b>	

Номер точки	Координаты, м		Описание закрепления на местности	Средняя квадратическая погрешность определения координат характерных точек границы части земельного участка, м
	X	Y		
1	2	3	4	5
16	305064.63	2215162.93	данные отсутствуют	данные отсутствуют
17	305072.75	2215173.44	данные отсутствуют	данные отсутствуют
18	305071.15	2215176.79	данные отсутствуют	данные отсутствуют
19	305073.84	2215179.12	данные отсутствуют	данные отсутствуют
20	305066.72	2215185.95	данные отсутствуют	данные отсутствуют
21	305066.39	2215187.05	данные отсутствуют	данные отсутствуют
22	305066.41	2215188.21	данные отсутствуют	данные отсутствуют
23	305066.75	2215188.92	данные отсутствуют	данные отсутствуют
24	305075.84	2215199.47	данные отсутствуют	данные отсутствуют
25	305076.44	2215199.95	данные отсутствуют	данные отсутствуют
26	305077.19	2215200.07	данные отсутствуют	данные отсутствуют
27	305078.05	2215199.9	данные отсутствуют	данные отсутствуют
28	305081.71	2215196.49	данные отсутствуют	данные отсутствуют
29	305081.02	2215195.77	данные отсутствуют	данные отсутствуют
30	305085.05	2215191.96	данные отсутствуют	данные отсутствуют
31	305064.46	2215160.06	данные отсутствуют	данные отсутствуют
32	305013.46	2215207.67	данные отсутствуют	данные отсутствуют
Государственный регистратор				ФГИС ЕГРН
полное наименование должности			подпись	инициалы, фамилия

М.П.

## Выписка из Единого государственного реестра недвижимости об объекте недвижимости

## Сведения о частях земельного участка

<b>Земельный участок</b>			
(вид объекта недвижимости)			
Лист № __ Раздела <b>4.2</b>	Всего листов раздела <b>4.2</b> : __	Всего разделов: __	Всего листов выписки: __
<b>08.07.2022 № 99/2022/479230135</b>			
Кадастровый номер:		<b>37:24:040120:1</b>	

Номер точки	Координаты, м		Описание закрепления на местности	Средняя квадратическая погрешность определения координат характерных точек границы части земельного участка, м
	X	Y		
1	2	3	4	5
33	305010.74	2215204.74	данные отсутствуют	данные отсутствуют
34	305016.12	2215199.71	данные отсутствуют	данные отсутствуют
35	305014.68	2215200.96	данные отсутствуют	данные отсутствуют
35	305014.68	2215200.96	данные отсутствуют	данные отсутствуют
36	305046.38	2215233.6	данные отсутствуют	данные отсутствуют
36	305046.38	2215233.6	данные отсутствуют	данные отсутствуют
37	305047.45	2215232.56	данные отсутствуют	данные отсутствуют
37	305047.45	2215232.56	данные отсутствуют	данные отсутствуют
38	305054.38	2215240.15	данные отсутствуют	данные отсутствуют
38	305054.38	2215240.15	данные отсутствуют	данные отсутствуют
39	305053.63	2215240.86	данные отсутствуют	данные отсутствуют
39	305053.63	2215240.86	данные отсутствуют	данные отсутствуют
40	305063.13	2215250.14	данные отсутствуют	данные отсутствуют
40	305063.13	2215250.14	данные отсутствуют	данные отсутствуют
41	305064.68	2215160.28	данные отсутствуют	данные отсутствуют
42	305092.5	2215187.23	данные отсутствуют	данные отсутствуют
43	305092.71	2215188.13	данные отсутствуют	данные отсутствуют
Государственный регистратор				ФГИС ЕГРН
полное наименование должности			подпись	инициалы, фамилия

М.П.

## Выписка из Единого государственного реестра недвижимости об объекте недвижимости

## Сведения о частях земельного участка

<b>Земельный участок</b>			
(вид объекта недвижимости)			
Лист № __ Раздела <b>4.2</b>	Всего листов раздела <b>4.2</b> : __	Всего разделов: __	Всего листов выписки: __
<b>08.07.2022 № 99/2022/479230135</b>			
Кадастровый номер:		<b>37:24:040120:1</b>	

Номер точки	Координаты, м		Описание закрепления на местности	Средняя квадратическая погрешность определения координат характерных точек границы части земельного участка, м
	X	Y		
1	2	3	4	5
44	305092.08	2215190.76	данные отсутствуют	данные отсутствуют
45	305088.01	2215194.45	данные отсутствуют	данные отсутствуют
46	305086.64	2215192.99	данные отсутствуют	данные отсутствуют
47	305090.27	2215189.7	данные отсутствуют	данные отсутствуют
48	305090.65	2215188.12	данные отсутствуют	данные отсутствуют
49	305090.33	2215186.7	данные отсутствуют	данные отсутствуют
50	305077.98	2215173.93	данные отсутствуют	данные отсутствуют
51	305064.97	2215160.61	данные отсутствуют	данные отсутствуют

Государственный регистратор		ФГИС ЕГРН
полное наименование должности	подпись	инициалы, фамилия

М.П.

Выписка из Единого государственного реестра недвижимости об объекте недвижимости  
Сведения о частях земельного участка

<b>Земельный участок</b>				
<small>(вид объекта недвижимости)</small>				
Лист № ___ Раздела <b>4.2</b>		Всего листов раздела <b>4.2</b> : ___		Всего разделов: ___
Всего листов выписки: ___				
<b>08.07.2022 № 99/2022/479230135</b>				
Кадастровый номер:			<b>37:24:040120:1</b>	
Сведения о характерных точках границы части (частей) земельного участка				
Учетный номер части: 3				
Система координат: СК кадастрового округа, зона 4				
Зона №				
Номер точки	Координаты, м		Описание закрепления на местности	Средняя квадратическая погрешность определения координат характерных точек границы части земельного участка, м
	X	Y		
1	2	3	4	5
1	305010.55	2215204.54	данные отсутствуют	данные отсутствуют
1	305010.55	2215204.54	данные отсутствуют	данные отсутствуют
2	305063.26	2215158.9	данные отсутствуют	данные отсутствуют
4	305057.68	2215255.32	данные отсутствуют	данные отсутствуют
4	305057.68	2215255.32	данные отсутствуют	данные отсутствуют
5	305103.86	2215211.39	данные отсутствуют	данные отсутствуют
6	305063.73	2215249.57	данные отсутствуют	данные отсутствуют
7	305045.59	2215230.14	данные отсутствуют	данные отсутствуют
8	305032.87	2215217.92	данные отсутствуют	данные отсутствуют
9	305030.71	2215215.18	данные отсутствуют	данные отсутствуют
10	305027.41	2215216.87	данные отсутствуют	данные отсутствуют
11	305018.82	2215208.1	данные отсутствуют	данные отсутствуют
12	305027.5	2215193.49	данные отсутствуют	данные отсутствуют
13	305032.35	2215186.97	данные отсутствуют	данные отсутствуют
14	305040.7	2215178.79	данные отсутствуют	данные отсутствуют
15	305050.38	2215171.95	данные отсутствуют	данные отсутствуют
Государственный регистратор			ФГИС ЕГРН	
полное наименование должности			подпись	
			инициалы, фамилия	

М.П.

Выписка из Единого государственного реестра недвижимости об объекте недвижимости  
Сведения о частях земельного участка

<b>Земельный участок</b>			
<small>(вид объекта недвижимости)</small>			
Лист № __ Раздела <b>4.2</b>	Всего листов раздела <b>4.2</b> : __	Всего разделов: __	Всего листов выписки: __
<b>08.07.2022 № 99/2022/479230135</b>			
Кадастровый номер:		<b>37:24:040120:1</b>	

Номер точки	Координаты, м		Описание закрепления на местности	Средняя квадратическая погрешность определения координат характерных точек границы части земельного участка, м
	X	Y		
1	2	3	4	5
16	305064.63	2215162.93	данные отсутствуют	данные отсутствуют
17	305072.75	2215173.44	данные отсутствуют	данные отсутствуют
18	305071.15	2215176.79	данные отсутствуют	данные отсутствуют
19	305073.84	2215179.12	данные отсутствуют	данные отсутствуют
20	305066.72	2215185.95	данные отсутствуют	данные отсутствуют
21	305066.39	2215187.05	данные отсутствуют	данные отсутствуют
22	305066.41	2215188.21	данные отсутствуют	данные отсутствуют
23	305066.75	2215188.92	данные отсутствуют	данные отсутствуют
24	305075.84	2215199.47	данные отсутствуют	данные отсутствуют
25	305076.44	2215199.95	данные отсутствуют	данные отсутствуют
26	305077.19	2215200.07	данные отсутствуют	данные отсутствуют
27	305078.05	2215199.9	данные отсутствуют	данные отсутствуют
28	305081.71	2215196.49	данные отсутствуют	данные отсутствуют
29	305081.02	2215195.77	данные отсутствуют	данные отсутствуют
30	305085.05	2215191.96	данные отсутствуют	данные отсутствуют
31	305064.46	2215160.06	данные отсутствуют	данные отсутствуют
32	305013.46	2215207.67	данные отсутствуют	данные отсутствуют
Государственный регистратор				ФГИС ЕГРН
полное наименование должности			подпись	инициалы, фамилия

М.П.

## Выписка из Единого государственного реестра недвижимости об объекте недвижимости

## Сведения о частях земельного участка

<b>Земельный участок</b>			
(вид объекта недвижимости)			
Лист № __ Раздела <b>4.2</b>	Всего листов раздела <b>4.2</b> : __	Всего разделов: __	Всего листов выписки: __
<b>08.07.2022 № 99/2022/479230135</b>			
Кадастровый номер:		<b>37:24:040120:1</b>	

Номер точки	Координаты, м		Описание закрепления на местности	Средняя квадратическая погрешность определения координат характерных точек границы части земельного участка, м
	X	Y		
1	2	3	4	5
33	305010.74	2215204.74	данные отсутствуют	данные отсутствуют
34	305016.12	2215199.71	данные отсутствуют	данные отсутствуют
35	305014.68	2215200.96	данные отсутствуют	данные отсутствуют
35	305014.68	2215200.96	данные отсутствуют	данные отсутствуют
36	305046.38	2215233.6	данные отсутствуют	данные отсутствуют
36	305046.38	2215233.6	данные отсутствуют	данные отсутствуют
37	305047.45	2215232.56	данные отсутствуют	данные отсутствуют
37	305047.45	2215232.56	данные отсутствуют	данные отсутствуют
38	305054.38	2215240.15	данные отсутствуют	данные отсутствуют
38	305054.38	2215240.15	данные отсутствуют	данные отсутствуют
39	305053.63	2215240.86	данные отсутствуют	данные отсутствуют
39	305053.63	2215240.86	данные отсутствуют	данные отсутствуют
40	305063.13	2215250.14	данные отсутствуют	данные отсутствуют
40	305063.13	2215250.14	данные отсутствуют	данные отсутствуют
41	305064.68	2215160.28	данные отсутствуют	данные отсутствуют
42	305092.5	2215187.23	данные отсутствуют	данные отсутствуют
43	305092.71	2215188.13	данные отсутствуют	данные отсутствуют
Государственный регистратор				ФГИС ЕГРН
полное наименование должности			подпись	инициалы, фамилия

М.П.



## Выписка из Единого государственного реестра недвижимости об объекте недвижимости

## Сведения о частях земельного участка

<b>Земельный участок</b>			
(вид объекта недвижимости)			
Лист № __ Раздела <b>4.2</b>	Всего листов раздела <b>4.2</b> : __	Всего разделов: __	Всего листов выписки: __
<b>08.07.2022 № 99/2022/479230135</b>			
Кадастровый номер:		<b>37:24:040120:1</b>	

Номер точки	Координаты, м		Описание закрепления на местности	Средняя квадратическая погрешность определения координат характерных точек границы части земельного участка, м
	X	Y		
1	2	3	4	5
44	305092.08	2215190.76	данные отсутствуют	данные отсутствуют
45	305088.01	2215194.45	данные отсутствуют	данные отсутствуют
46	305086.64	2215192.99	данные отсутствуют	данные отсутствуют
47	305090.27	2215189.7	данные отсутствуют	данные отсутствуют
48	305090.65	2215188.12	данные отсутствуют	данные отсутствуют
49	305090.33	2215186.7	данные отсутствуют	данные отсутствуют
50	305077.98	2215173.93	данные отсутствуют	данные отсутствуют
51	305064.97	2215160.61	данные отсутствуют	данные отсутствуют

Государственный регистратор		ФГИС ЕГРН
полное наименование должности	подпись	инициалы, фамилия

М.П.

Выписка из Единого государственного реестра недвижимости об объекте недвижимости  
Сведения о частях земельного участка

<b>Земельный участок</b>				
<small>(вид объекта недвижимости)</small>				
Лист № ___ Раздела <b>4.2</b>		Всего листов раздела <b>4.2</b> : ___		Всего разделов: ___
Всего листов выписки: ___				
<b>08.07.2022 № 99/2022/479230135</b>				
Кадастровый номер:			<b>37:24:040120:1</b>	
Сведения о характерных точках границы части (частей) земельного участка				
Учетный номер части: 4				
Система координат: СК кадастрового округа, зона 4				
Зона №				
Номер точки	Координаты, м		Описание закрепления на местности	Средняя квадратическая погрешность определения координат характерных точек границы части земельного участка, м
	X	Y		
1	2	3	4	5
1	305010.55	2215204.54	данные отсутствуют	данные отсутствуют
1	305010.55	2215204.54	данные отсутствуют	данные отсутствуют
2	305063.26	2215158.9	данные отсутствуют	данные отсутствуют
4	305057.68	2215255.32	данные отсутствуют	данные отсутствуют
4	305057.68	2215255.32	данные отсутствуют	данные отсутствуют
5	305103.86	2215211.39	данные отсутствуют	данные отсутствуют
6	305063.73	2215249.57	данные отсутствуют	данные отсутствуют
7	305045.59	2215230.14	данные отсутствуют	данные отсутствуют
8	305032.87	2215217.92	данные отсутствуют	данные отсутствуют
9	305030.71	2215215.18	данные отсутствуют	данные отсутствуют
10	305027.41	2215216.87	данные отсутствуют	данные отсутствуют
11	305018.82	2215208.1	данные отсутствуют	данные отсутствуют
12	305027.5	2215193.49	данные отсутствуют	данные отсутствуют
13	305032.35	2215186.97	данные отсутствуют	данные отсутствуют
14	305040.7	2215178.79	данные отсутствуют	данные отсутствуют
15	305050.38	2215171.95	данные отсутствуют	данные отсутствуют
Государственный регистратор			ФГИС ЕГРН	
полное наименование должности			подпись	
			инициалы, фамилия	

М.П.

Выписка из Единого государственного реестра недвижимости об объекте недвижимости  
Сведения о частях земельного участка

<b>Земельный участок</b>			
<small>(вид объекта недвижимости)</small>			
Лист № __ Раздела <b>4.2</b>	Всего листов раздела <b>4.2</b> : __	Всего разделов: __	Всего листов выписки: __
<b>08.07.2022 № 99/2022/479230135</b>			
Кадастровый номер:		<b>37:24:040120:1</b>	

Номер точки	Координаты, м		Описание закрепления на местности	Средняя квадратическая погрешность определения координат характерных точек границы части земельного участка, м
	X	Y		
1	2	3	4	5
16	305064.63	2215162.93	данные отсутствуют	данные отсутствуют
17	305072.75	2215173.44	данные отсутствуют	данные отсутствуют
18	305071.15	2215176.79	данные отсутствуют	данные отсутствуют
19	305073.84	2215179.12	данные отсутствуют	данные отсутствуют
20	305066.72	2215185.95	данные отсутствуют	данные отсутствуют
21	305066.39	2215187.05	данные отсутствуют	данные отсутствуют
22	305066.41	2215188.21	данные отсутствуют	данные отсутствуют
23	305066.75	2215188.92	данные отсутствуют	данные отсутствуют
24	305075.84	2215199.47	данные отсутствуют	данные отсутствуют
25	305076.44	2215199.95	данные отсутствуют	данные отсутствуют
26	305077.19	2215200.07	данные отсутствуют	данные отсутствуют
27	305078.05	2215199.9	данные отсутствуют	данные отсутствуют
28	305081.71	2215196.49	данные отсутствуют	данные отсутствуют
29	305081.02	2215195.77	данные отсутствуют	данные отсутствуют
30	305085.05	2215191.96	данные отсутствуют	данные отсутствуют
31	305064.46	2215160.06	данные отсутствуют	данные отсутствуют
32	305013.46	2215207.67	данные отсутствуют	данные отсутствуют
Государственный регистратор				ФГИС ЕГРН
полное наименование должности			подпись	инициалы, фамилия

М.П.

## Выписка из Единого государственного реестра недвижимости об объекте недвижимости

## Сведения о частях земельного участка

<b>Земельный участок</b>			
(вид объекта недвижимости)			
Лист № __ Раздела <b>4.2</b>	Всего листов раздела <b>4.2</b> : __	Всего разделов: __	Всего листов выписки: __
<b>08.07.2022 № 99/2022/479230135</b>			
Кадастровый номер:		<b>37:24:040120:1</b>	

Номер точки	Координаты, м		Описание закрепления на местности	Средняя квадратическая погрешность определения координат характерных точек границы части земельного участка, м
	X	Y		
1	2	3	4	5
33	305010.74	2215204.74	данные отсутствуют	данные отсутствуют
34	305016.12	2215199.71	данные отсутствуют	данные отсутствуют
35	305014.68	2215200.96	данные отсутствуют	данные отсутствуют
35	305014.68	2215200.96	данные отсутствуют	данные отсутствуют
36	305046.38	2215233.6	данные отсутствуют	данные отсутствуют
36	305046.38	2215233.6	данные отсутствуют	данные отсутствуют
37	305047.45	2215232.56	данные отсутствуют	данные отсутствуют
37	305047.45	2215232.56	данные отсутствуют	данные отсутствуют
38	305054.38	2215240.15	данные отсутствуют	данные отсутствуют
38	305054.38	2215240.15	данные отсутствуют	данные отсутствуют
39	305053.63	2215240.86	данные отсутствуют	данные отсутствуют
39	305053.63	2215240.86	данные отсутствуют	данные отсутствуют
40	305063.13	2215250.14	данные отсутствуют	данные отсутствуют
40	305063.13	2215250.14	данные отсутствуют	данные отсутствуют
41	305064.68	2215160.28	данные отсутствуют	данные отсутствуют
42	305092.5	2215187.23	данные отсутствуют	данные отсутствуют
43	305092.71	2215188.13	данные отсутствуют	данные отсутствуют
Государственный регистратор				ФГИС ЕГРН
полное наименование должности			подпись	инициалы, фамилия

М.П.

Выписка из Единого государственного реестра недвижимости об объекте недвижимости  
**Сведения о частях земельного участка**

<b>Земельный участок</b>			
<small>(вид объекта недвижимости)</small>			
Лист № __ Раздела <b>4.2</b>	Всего листов раздела <b>4.2</b> : __	Всего разделов: __	Всего листов выписки: __
<b>08.07.2022 № 99/2022/479230135</b>			
Кадастровый номер:		<b>37:24:040120:1</b>	

Номер точки	Координаты, м		Описание закрепления на местности	Средняя квадратическая погрешность определения координат характерных точек границы части земельного участка, м
	X	Y		
1	2	3	4	5
44	305092.08	2215190.76	данные отсутствуют	данные отсутствуют
45	305088.01	2215194.45	данные отсутствуют	данные отсутствуют
46	305086.64	2215192.99	данные отсутствуют	данные отсутствуют
47	305090.27	2215189.7	данные отсутствуют	данные отсутствуют
48	305090.65	2215188.12	данные отсутствуют	данные отсутствуют
49	305090.33	2215186.7	данные отсутствуют	данные отсутствуют
50	305077.98	2215173.93	данные отсутствуют	данные отсутствуют
51	305064.97	2215160.61	данные отсутствуют	данные отсутствуют

Государственный регистратор		ФГИС ЕГРН
полное наименование должности	подпись	инициалы, фамилия

М.П.

Выписка из Единого государственного реестра недвижимости об объекте недвижимости  
Сведения о частях земельного участка

<b>Земельный участок</b>				
<small>(вид объекта недвижимости)</small>				
Лист № __ Раздела <b>4.2</b>		Всего листов раздела <b>4.2</b> : __		Всего разделов: __
Всего листов выписки: __				
<b>08.07.2022 № 99/2022/479230135</b>				
Кадастровый номер:			<b>37:24:040120:1</b>	
Сведения о характерных точках границы части (частей) земельного участка				
Учетный номер части: 5				
Система координат: СК кадастрового округа, зона 4				
Зона №				
Номер точки	Координаты, м		Описание закрепления на местности	Средняя квадратическая погрешность определения координат характерных точек границы части земельного участка, м
	X	Y		
1	2	3	4	5
1	305010.55	2215204.54	данные отсутствуют	данные отсутствуют
1	305010.55	2215204.54	данные отсутствуют	данные отсутствуют
2	305063.26	2215158.9	данные отсутствуют	данные отсутствуют
4	305057.68	2215255.32	данные отсутствуют	данные отсутствуют
4	305057.68	2215255.32	данные отсутствуют	данные отсутствуют
5	305103.86	2215211.39	данные отсутствуют	данные отсутствуют
6	305063.73	2215249.57	данные отсутствуют	данные отсутствуют
7	305045.59	2215230.14	данные отсутствуют	данные отсутствуют
8	305032.87	2215217.92	данные отсутствуют	данные отсутствуют
9	305030.71	2215215.18	данные отсутствуют	данные отсутствуют
10	305027.41	2215216.87	данные отсутствуют	данные отсутствуют
11	305018.82	2215208.1	данные отсутствуют	данные отсутствуют
12	305027.5	2215193.49	данные отсутствуют	данные отсутствуют
13	305032.35	2215186.97	данные отсутствуют	данные отсутствуют
14	305040.7	2215178.79	данные отсутствуют	данные отсутствуют
15	305050.38	2215171.95	данные отсутствуют	данные отсутствуют
Государственный регистратор			ФГИС ЕГРН	
полное наименование должности			подпись	
			инициалы, фамилия	

М.П.

## Выписка из Единого государственного реестра недвижимости об объекте недвижимости

## Сведения о частях земельного участка

<b>Земельный участок</b>			
(вид объекта недвижимости)			
Лист № __ Раздела <b>4.2</b>	Всего листов раздела <b>4.2</b> : __	Всего разделов: __	Всего листов выписки: __
<b>08.07.2022 № 99/2022/479230135</b>			
Кадастровый номер:		<b>37:24:040120:1</b>	

Номер точки	Координаты, м		Описание закрепления на местности	Средняя квадратическая погрешность определения координат характерных точек границы части земельного участка, м
	X	Y		
1	2	3	4	5
16	305064.63	2215162.93	данные отсутствуют	данные отсутствуют
17	305072.75	2215173.44	данные отсутствуют	данные отсутствуют
18	305071.15	2215176.79	данные отсутствуют	данные отсутствуют
19	305073.84	2215179.12	данные отсутствуют	данные отсутствуют
20	305066.72	2215185.95	данные отсутствуют	данные отсутствуют
21	305066.39	2215187.05	данные отсутствуют	данные отсутствуют
22	305066.41	2215188.21	данные отсутствуют	данные отсутствуют
23	305066.75	2215188.92	данные отсутствуют	данные отсутствуют
24	305075.84	2215199.47	данные отсутствуют	данные отсутствуют
25	305076.44	2215199.95	данные отсутствуют	данные отсутствуют
26	305077.19	2215200.07	данные отсутствуют	данные отсутствуют
27	305078.05	2215199.9	данные отсутствуют	данные отсутствуют
28	305081.71	2215196.49	данные отсутствуют	данные отсутствуют
29	305081.02	2215195.77	данные отсутствуют	данные отсутствуют
30	305085.05	2215191.96	данные отсутствуют	данные отсутствуют
31	305064.46	2215160.06	данные отсутствуют	данные отсутствуют
32	305013.46	2215207.67	данные отсутствуют	данные отсутствуют
Государственный регистратор				ФГИС ЕГРН
полное наименование должности			подпись	инициалы, фамилия

М.П.

Выписка из Единого государственного реестра недвижимости об объекте недвижимости  
Сведения о частях земельного участка

<b>Земельный участок</b>			
<small>(вид объекта недвижимости)</small>			
Лист № __ Раздела <b>4.2</b>	Всего листов раздела <b>4.2</b> : __	Всего разделов: __	Всего листов выписки: __
<b>08.07.2022 № 99/2022/479230135</b>			
Кадастровый номер:		<b>37:24:040120:1</b>	

Номер точки	Координаты, м		Описание закрепления на местности	Средняя квадратическая погрешность определения координат характерных точек границы части земельного участка, м
	X	Y		
1	2	3	4	5
33	305010.74	2215204.74	данные отсутствуют	данные отсутствуют
34	305016.12	2215199.71	данные отсутствуют	данные отсутствуют
35	305014.68	2215200.96	данные отсутствуют	данные отсутствуют
35	305014.68	2215200.96	данные отсутствуют	данные отсутствуют
36	305046.38	2215233.6	данные отсутствуют	данные отсутствуют
36	305046.38	2215233.6	данные отсутствуют	данные отсутствуют
37	305047.45	2215232.56	данные отсутствуют	данные отсутствуют
37	305047.45	2215232.56	данные отсутствуют	данные отсутствуют
38	305054.38	2215240.15	данные отсутствуют	данные отсутствуют
38	305054.38	2215240.15	данные отсутствуют	данные отсутствуют
39	305053.63	2215240.86	данные отсутствуют	данные отсутствуют
39	305053.63	2215240.86	данные отсутствуют	данные отсутствуют
40	305063.13	2215250.14	данные отсутствуют	данные отсутствуют
40	305063.13	2215250.14	данные отсутствуют	данные отсутствуют
41	305064.68	2215160.28	данные отсутствуют	данные отсутствуют
42	305092.5	2215187.23	данные отсутствуют	данные отсутствуют
43	305092.71	2215188.13	данные отсутствуют	данные отсутствуют
Государственный регистратор				ФГИС ЕГРН
полное наименование должности			подпись	инициалы, фамилия

М.П.



## Выписка из Единого государственного реестра недвижимости об объекте недвижимости

## Сведения о частях земельного участка

<b>Земельный участок</b>			
(вид объекта недвижимости)			
Лист № __ Раздела <b>4.2</b>	Всего листов раздела <b>4.2</b> : __	Всего разделов: __	Всего листов выписки: __
<b>08.07.2022 № 99/2022/479230135</b>			
Кадастровый номер:		<b>37:24:040120:1</b>	

Номер точки	Координаты, м		Описание закрепления на местности	Средняя квадратическая погрешность определения координат характерных точек границы части земельного участка, м
	X	Y		
1	2	3	4	5
44	305092.08	2215190.76	данные отсутствуют	данные отсутствуют
45	305088.01	2215194.45	данные отсутствуют	данные отсутствуют
46	305086.64	2215192.99	данные отсутствуют	данные отсутствуют
47	305090.27	2215189.7	данные отсутствуют	данные отсутствуют
48	305090.65	2215188.12	данные отсутствуют	данные отсутствуют
49	305090.33	2215186.7	данные отсутствуют	данные отсутствуют
50	305077.98	2215173.93	данные отсутствуют	данные отсутствуют
51	305064.97	2215160.61	данные отсутствуют	данные отсутствуют

Государственный регистратор		ФГИС ЕГРН
полное наименование должности	подпись	инициалы, фамилия

М.П.