

Выписка из Единого государственного реестра недвижимости об основных характеристиках и зарегистрированных правах на объект недвижимости



Сведения об основных характеристиках объекта недвижимости

В Единый государственный реестр недвижимости внесены следующие сведения:

Раздел 1 Лист 1

Земельный участок			
вид объекта недвижимости			
Лист № 1 раздела 1	Всего листов раздела 1: 1	Всего разделов: 3	Всего листов выписки: 4
05.04.2022г.			
Кадастровый номер:		73:24:020704:50	

Номер кадастрового квартала:	73:24:020704
Дата присвоения кадастрового номера:	09.11.2007
Ранее присвоенный государственный учетный номер:	данные отсутствуют
Местоположение:	Ульяновская область, г. Ульяновск, р-н Заволжский, ул. Брестская, д. 78, строен. 25
Площадь, м2:	2492 +/- 17.5
Кадастровая стоимость, руб:	2989951.44
Кадастровые номера расположенных в пределах земельного участка объектов недвижимости:	73:24:020704:271
Категория земель:	Земли населенных пунктов
Виды разрешенного использования:	Для одноэтажного здания склада ОГМ
Статус записи об объекте недвижимости:	Сведения об объекте недвижимости имеют статус "актуальные, ранее учтенные"
Особые отметки:	данные отсутствуют
Получатель выписки:	Рыжиков Алексей Александрович (представитель правообладателя), Правообладатель: от имени заявителя Открытое Акционерное общество Губернский банк "Симбирск" (ОАО ГБ "Симбирск"), 7303003148

ВЕДУЩИЙ СПЕЦИАЛИСТ - ЭКСПЕРТ		
полное наименование должности	подпись	инициалы, фамилия

М.П.





Выписка из Единого государственного реестра недвижимости об основных характеристиках и зарегистрированных правах на объект недвижимости

Сведения о зарегистрированных правах

Земельный участок			
вид объекта недвижимости			
Лист № 1 раздела 2	Всего листов раздела 2: 2	Всего разделов: 3	Всего листов выписки: 4
05.04.2022г.			
Кадастровый номер:		73:24:020704:50	

1	Правообладатель (правообладатели):	1.1	Открытое акционерное общество Губернский банк "Симбирск", ИНН: 7303003148, ОГРН: 1027300000232
2	Вид, номер, дата и время государственной регистрации права:	2.1	Собственность 73:24:020704:50-73/049/2022-9 05.04.2022 14:43:14
3	Документы-основания	3.1	Постановление о передаче не реализованного в принудительном порядке имущества должника взыскателю, выдан 26.04.2019 Акт о передаче не реализованного имущества должника взыскателю, выдан 26.04.2019
4	Сведения об осуществлении государственной регистрации сделки, права, ограничения права без необходимого в силу закона согласия третьего лица, органа:	4.1	данные отсутствуют
5	Ограничение прав и обременение объекта недвижимости:	не зарегистрировано	
6	Заявленные в судебном порядке права требования:	данные отсутствуют	
7	Сведения о возражении в отношении зарегистрированного права:	данные отсутствуют	
8	Сведения о наличии решения об изъятии объекта недвижимости для государственных и муниципальных нужд:	данные отсутствуют	
9	Сведения о невозможности государственной регистрации без личного участия правообладателя или его законного представителя:	данные отсутствуют	
10	Правопритязания и сведения о наличии поступивших, но не рассмотренных заявлений о проведении государственной регистрации права (перехода, прекращения права), ограничения права или обременения объекта недвижимости, сделки в отношении объекта недвижимости:	отсутствуют	

ВЕДУЩИЙ СПЕЦИАЛИСТ - ЭКСПЕРТ		
полное наименование должности	подпись	инициалы, фамилия



Земельный участок

Земельный участок

вид объекта недвижимости

вид объекта недвижимости

Лист № 2 раздела 2

Всего листов раздела 2: 2

Всего разделов: 3

Всего листов выписки: 4

05.04.2022г.

Кадастровый номер:

73:24:020704:50

11	Сведения о невозможности государственной регистрации перехода, прекращения, ограничения права на земельный участок из земель сельскохозяйственного назначения:	данные отсутствуют
----	--	--------------------

**Ведущий
специалист - эксперт**

полное наименование должности

подпись

М.П.

инициалы, фамилия

Выписка из Единого государственного реестра недвижимости об основных характеристиках и зарегистрированных правах на объект недвижимости

Описание местоположения земельного участка

Земельный участок			
вид объекта недвижимости			

Лист № 1 раздела 3	Всего листов раздела 3: 1	Всего разделов: 3	Всего листов выписки: 4
--------------------	---------------------------	-------------------	-------------------------

05.04.2022г.	
Кадастровый номер:	73:24:020704:50

План (чертеж, схема) земельного участка



Масштаб: 1:700	Условные обозначения:
----------------	-----------------------

СПЕЦИАЛИСТ - ЭКСПЕРТ полное наименование должности	подпись	инициалы, фамилия
--	---------	-------------------

М.П.