

ФГИС ЕГРН

полное наименование органа регистрации прав

Раздел 1

Выписка из Единого государственного реестра недвижимости об объекте недвижимости
Сведения о характеристиках объекта недвижимости

На основании запроса от 28.04.2022 г., поступившего на рассмотрение 28.04.2022 г., сообщаем, что согласно записям Единого государственного реестра недвижимости:

Земельный участок			
<small>(вид объекта недвижимости)</small>			
Лист № ____ Раздела 1	Всего листов раздела 1 : ____	Всего разделов: ____	Всего листов выписки: ____
28.04.2022 № 99/2022/464503343			
Кадастровый номер:		22:55:000000:189 (единое землепользование)	

Номер кадастрового квартала:	22:55:000000
Дата присвоения кадастрового номера:	29.02.2008
Ранее присвоенный государственный учетный номер:	данные отсутствуют
Адрес:	установлено относительно ориентира, расположенного за пределами участка. Ориентир Алтайский край, Усть-Пристанский район, село Вяткино. Участок находится примерно в от ориентира по направлению на Участок находится примерно в 200 м, по направлению на восток от ориентира. Почтовый адрес ориентира: край Алтайский, р-н Усть-Пристанский
Площадь:	1820000 +/- 11800кв. м
Кадастровая стоимость, руб.:	5387200
Кадастровые номера расположенных в пределах земельного участка объектов недвижимости:	данные отсутствуют
Кадастровые номера объектов недвижимости, из которых образован объект недвижимости:	22:55:000000:7
Кадастровые номера образованных объектов недвижимости:	данные отсутствуют
Сведения о включении объекта недвижимости в состав предприятия как имущественного комплекса:	

Государственный регистратор		ФГИС ЕГРН
полное наименование должности	подпись	инициалы, фамилия

М.П.

Выписка из Единого государственного реестра недвижимости об объекте недвижимости
Сведения о характеристиках объекта недвижимости

Земельный участок			
<small>(вид объекта недвижимости)</small>			
Лист № ____ Раздела 1	Всего листов раздела 1 : ____	Всего разделов: ____	Всего листов выписки: ____
28.04.2022 № 99/2022/464503343			
Кадастровый номер:		22:55:000000:189 (единое землепользование)	

Категория земель:	Земли сельскохозяйственного назначения
Виды разрешенного использования:	Для сельскохозяйственного производства
Сведения о кадастровом инженерере:	данные отсутствуют
Сведения о лесах, водных объектах и об иных природных объектах, расположенных в пределах земельного участка:	данные отсутствуют
Сведения о том, что земельный участок полностью или частично расположен в границах зоны с особыми условиями использования территории или территории объекта культурного наследия	данные отсутствуют
Сведения о том, что земельный участок расположен в границах особой экономической зоны, территории опережающего социально-экономического развития, зоны территориального развития в Российской Федерации, игровой зоны:	данные отсутствуют
Сведения о том, что земельный участок расположен в границах особо охраняемой природной территории, охотничьих угодий, лесничеств, лесопарков:	данные отсутствуют
Сведения о результатах проведения государственного земельного надзора:	данные отсутствуют
Сведения о расположении земельного участка в границах территории, в отношении которой утвержден проект межевания территории:	данные отсутствуют

Государственный регистратор		ФГИС ЕГРН
полное наименование должности	подпись	инициалы, фамилия

М.П.

Выписка из Единого государственного реестра недвижимости об объекте недвижимости
Сведения о характеристиках объекта недвижимости

Земельный участок			
<small>(вид объекта недвижимости)</small>			
Лист № ____ Раздела 1	Всего листов раздела 1 : ____	Всего разделов: ____	Всего листов выписки: ____
28.04.2022 № 99/2022/464503343			
Кадастровый номер:		22:55:000000:189 (единое землепользование)	

Условный номер земельного участка:	данные отсутствуют
Сведения о принятии акта и (или) заключении договора, предусматривающих предоставление в соответствии с земельным законодательством исполнительным органом государственной власти или органом местного самоуправления находящегося в государственной или муниципальной собственности земельного участка для строительства наемного дома социального использования или наемного дома коммерческого использования:	данные отсутствуют
Сведения о том, что земельный участок или земельные участки образованы на основании решения об изъятии земельного участка и (или) расположенного на нем объекта недвижимости для государственных или муниципальных нужд:	данные отсутствуют
Сведения о том, что земельный участок образован из земель или земельного участка, государственная собственность на которые не разграничена:	данные отсутствуют
Сведения о наличии земельного спора о местоположении границ земельных участков:	данные отсутствуют
Статус записи об объекте недвижимости:	Сведения об объекте недвижимости имеют статус "актуальные, ранее учтенные"
Особые отметки:	Сведения о видах разрешенного использования имеют статус «Актуальные незасвидетельствованные». Право (ограничение права, обременение объекта недвижимости) зарегистрировано на данный объект недвижимости с видами разрешенного использования отсутствует. Сведения необходимые для заполнения раздела 3.1 отсутствуют. Сведения необходимые для заполнения раздела 4 отсутствуют. Сведения необходимые для заполнения раздела 4.1 отсутствуют. Сведения необходимые для заполнения раздела 4.2 отсутствуют. Список кадастровых номеров (площадей) обособленных (условных) участков, входящих в единое землепользование: 22:55:020308:231 (200000кв.м) , 22:55:020308:230 (1070000кв.м) , 22:55:020409:198 (400000кв.м) , 22:55:020409:196 (150000кв.м) .
Получатель выписки:	Крохина Светлана Владимировна

Государственный регистратор		ФГИС ЕГРН
полное наименование должности	подпись	инициалы, фамилия

М.П.

Выписка из Единого государственного реестра недвижимости об объекте недвижимости
Сведения о зарегистрированных правах

Земельный участок			
<small>(вид объекта недвижимости)</small>			
Лист № ___ Раздела <u>2</u>	Всего листов раздела <u>2</u> : ___	Всего разделов: ___	Всего листов выписки: ___
28.04.2022 № 99/2022/464503343			
Кадастровый номер:		22:55:000000:189 (единое землепользование)	
1. Правообладатель (правообладатели):	1.1.	Закрытый рентный паевой инвестиционный фонд "Финам - Капитальные вложения", ИНН: 7710288918	
2. Вид, номер и дата государственной регистрации права:	2.1.	Долевая собственность, № 22-22-04/023/2008-222 от 09.07.2008	
3. Ограничение прав и обременение объекта недвижимости:	не зарегистрировано		

Государственный регистратор		ФГИС ЕГРН
полное наименование должности	подпись	инициалы, фамилия

М.П.

Земельный участок			
(вид объекта недвижимости)			
Лист № ____ Раздела <u>2</u>	Всего листов раздела <u>2</u> : ____	Всего разделов: ____	Всего листов выписки: ____
28.04.2022 № 99/2022/464503343			
Кадастровый номер:		22:55:000000:189 (единое землепользование)	

1.	Правообладатель (правообладатели):	1.2.	данные о правообладателе отсутствуют
2.	Вид, номер и дата государственной регистрации права:	2.2.	не зарегистрировано
3.	Ограничение прав и обременение объекта недвижимости:		
	3.2.1.	вид:	Доверительное управление
		дата государственной регистрации:	14.11.2018
		номер государственной регистрации:	22:55:000000:189-22/004/2018-2
		срок, на который установлено ограничение прав и обременение объекта недвижимости:	с 26.10.2018 по 30.12.2020
		лицо, в пользу которого установлено ограничение прав и обременение объекта недвижимости:	Общество с ограниченной ответственностью "Управляющая компания "Навигатор", ИНН: 7725206241
основание государственной регистрации:			
4.	Договоры участия в долевом строительстве:	не зарегистрировано	
5.	Заявленные в судебном порядке права требования:	данные отсутствуют	
6.	Сведения о возражении в отношении зарегистрированного права:	данные отсутствуют	
7.	Сведения о наличии решения об изъятии объекта недвижимости для государственных и муниципальных нужд:	данные отсутствуют	
8.	Сведения о невозможности государственной регистрации без личного участия правообладателя или его законного представителя:		
9.	Правопритязания и сведения о наличии поступивших, но не рассмотренных заявлений о проведении государственной регистрации права (перехода, прекращения права), ограничения права или обременения объекта недвижимости, сделки в отношении объекта недвижимости:	данные отсутствуют	
10.	Сведения об осуществлении государственной регистрации сделки, права, ограничения права без необходимого в силу закона согласия третьего лица, органа:	данные отсутствуют	
11.	Сведения о невозможности государственной регистрации перехода, прекращения, ограничения права на земельный участок из земель сельскохозяйственного назначения:		

Государственный регистратор		ФГИС ЕГРН
полное наименование должности	подпись	инициалы, фамилия

М.П.

Выписка из Единого государственного реестра недвижимости об объекте недвижимости
Описание местоположения земельного участка

Земельный участок			
(вид объекта недвижимости)			
Лист № __ Раздела 3	Всего листов раздела 3 : __	Всего разделов: __	Всего листов выписки: __
28.04.2022 № 99/2022/464503343			
Кадастровый номер:		22:55:000000:189 (единое землепользование)	

План (чертеж, схема) земельного участка			
Масштаб 1: данные отсутствуют	Условные обозначения:		

Государственный регистратор		ФГИС ЕГРН
полное наименование должности	подпись	инициалы, фамилия

М.П.

Выписка из Единого государственного реестра недвижимости об объекте недвижимости
Описание местоположения земельного участка

Земельный участок			
(вид объекта недвижимости)			
Лист № ___ Раздела 3	Всего листов раздела 3 : ___	Всего разделов: ___	Всего листов выписки: ___
28.04.2022 № 99/2022/464503343			
Кадастровый номер:		22:55:000000:189 (единое землепользование)	


План (чертеж, схема) земельного участка			
			
Масштаб 1: данные отсутствуют	Условные обозначения:		

Государственный регистратор		ФГИС ЕГРН
полное наименование должности	подпись	инициалы, фамилия

М.П.

Выписка из Единого государственного реестра недвижимости об объекте недвижимости
Описание местоположения земельного участка

Земельный участок			
(вид объекта недвижимости)			
Лист № ___ Раздела 3	Всего листов раздела 3 : ___	Всего разделов: ___	Всего листов выписки: ___
28.04.2022 № 99/2022/464503343			
Кадастровый номер:		22:55:000000:189 (единое землепользование)	

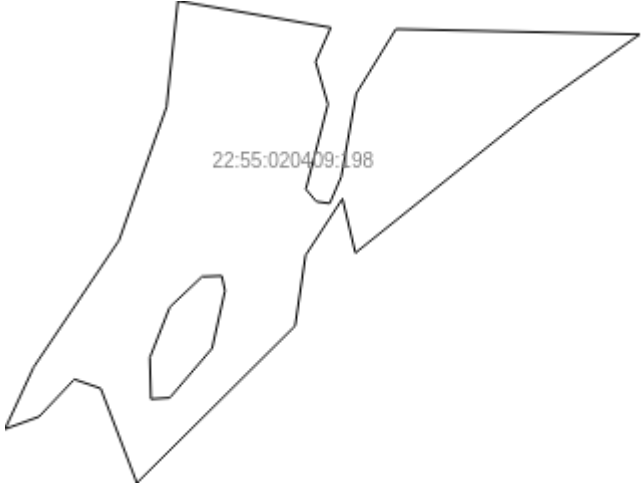
План (чертеж, схема) земельного участка			
			
Масштаб 1: данные отсутствуют	Условные обозначения:		

Государственный регистратор		ФГИС ЕГРН
полное наименование должности	подпись	инициалы, фамилия

М.П.

Выписка из Единого государственного реестра недвижимости об объекте недвижимости
Описание местоположения земельного участка

Земельный участок			
(вид объекта недвижимости)			
Лист № ___ Раздела 3	Всего листов раздела 3 : ___	Всего разделов: ___	Всего листов выписки: ___
28.04.2022 № 99/2022/464503343			
Кадастровый номер:		22:55:000000:189 (единое землепользование)	

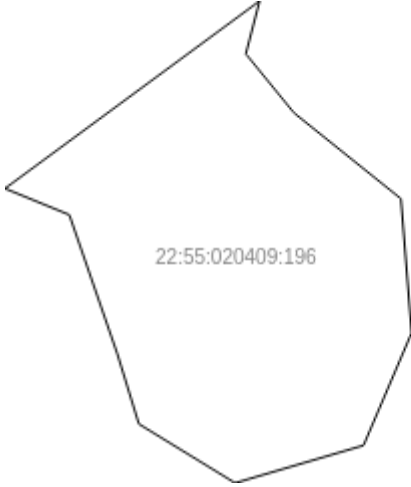
План (чертеж, схема) земельного участка			
			
Масштаб 1: данные отсутствуют	Условные обозначения:		

Государственный регистратор		ФГИС ЕГРН
полное наименование должности	подпись	инициалы, фамилия

М.П.

Выписка из Единого государственного реестра недвижимости об объекте недвижимости
Описание местоположения земельного участка

Земельный участок			
(вид объекта недвижимости)			
Лист № ___ Раздела 3	Всего листов раздела 3 : ___	Всего разделов: ___	Всего листов выписки: ___
28.04.2022 № 99/2022/464503343			
Кадастровый номер:		22:55:000000:189 (единое землепользование)	

План (чертеж, схема) земельного участка			
			
Масштаб 1: данные отсутствуют	Условные обозначения:		

Государственный регистратор		ФГИС ЕГРН
полное наименование должности	подпись	инициалы, фамилия

М.П.

Выписка из Единого государственного реестра недвижимости об объекте недвижимости
Описание местоположения земельного участка

Земельный участок			
<small>(вид объекта недвижимости)</small>			
Лист № ___ Раздела 3.2	Всего листов раздела 3.2 : ___	Всего разделов: ___	Всего листов выписки: ___
28.04.2022 № 99/2022/464503343			
Кадастровый номер:		22:55:000000:189 (единое землепользование)	

Сведения о характерных точках границы земельного участка				
Система координат: Зона №				
Номер точки	Координаты		Описание закрепления на местности	Средняя квадратическая погрешность определения координат характерных точек границ земельного участка, м
	X	Y		
1	2	3	4	5
1	514228.84	2379002.61	данные отсутствуют	7.5
2	514238.14	2379016.83	данные отсутствуют	7.5
3	514587.11	2379048.56	данные отсутствуют	7.5
4	514547.72	2379107.12	данные отсутствуют	7.5
5	511733.09	2378977.85	данные отсутствуют	7.5
6	511729.96	2378928.56	данные отсутствуют	7.5
7	512313.73	2378657.35	данные отсутствуют	7.5
8	512863.08	2378675.67	данные отсутствуют	7.5
9	513434.4	2378521.85	данные отсутствуют	7.5
10	514217.22	2378587.77	данные отсутствуют	7.5
11	514308.78	2378618.9	данные отсутствуют	7.5
12	514367.38	2378585.02	данные отсутствуют	7.5
13	514597.19	2378643.62	данные отсутствуют	7.5
14	514739.11	2378644.54	данные отсутствуют	7.5
15	514751.92	2378842.3	данные отсутствуют	7.5

Государственный регистратор		ФГИС ЕГРН
полное наименование должности	подпись	инициалы, фамилия

М.П.

Выписка из Единого государственного реестра недвижимости об объекте недвижимости
Описание местоположения земельного участка

Земельный участок			
<small>(вид объекта недвижимости)</small>			
Лист № ___ Раздела 3.2	Всего листов раздела 3.2 : ___	Всего разделов: ___	Всего листов выписки: ___
28.04.2022 № 99/2022/464503343			
Кадастровый номер:		22:55:000000:189 (единое землепользование)	

Сведения о характерных точках границы земельного участка				
Система координат: Зона №				
Номер точки	Координаты		Описание закрепления на местности	Средняя квадратическая погрешность определения координат характерных точек границ земельного участка, м
	X	Y		
1	2	3	4	5
16	514731.78	2378867.02	данные отсутствуют	7.5
17	514653.96	2378896.32	данные отсутствуют	7.5
18	514591.7	2379039.15	данные отсутствуют	7.5
19	514242.86	2379006.19	данные отсутствуют	7.5
20	514234.62	2378993.37	данные отсутствуют	7.5
21	511727	2378915.64	данные отсутствуют	7.5
22	511720.43	2378703.13	данные отсутствуют	7.5
23	511801.01	2378666.51	данные отсутствуют	7.5
24	511826.64	2378536.5	данные отсутствуют	7.5
25	507916.43	2382317.02	данные отсутствуют	данные отсутствуют
26	507794.23	2382260.27	данные отсутствуют	7.5
27	507818.65	2382327.72	данные отсутствуют	7.5
28	507892.5	2382397.49	данные отсутствуют	7.5
29	507874.47	2382449.82	данные отсутствуют	7.5
30	507687.83	2382521.34	данные отсутствуют	7.5

Государственный регистратор		ФГИС ЕГРН
полное наименование должности	подпись	инициалы, фамилия

М.П.

Выписка из Единого государственного реестра недвижимости об объекте недвижимости
Описание местоположения земельного участка

Земельный участок			
<small>(вид объекта недвижимости)</small>			
Лист № ___ Раздела 3.2	Всего листов раздела 3.2 : ___	Всего разделов: ___	Всего листов выписки: ___
28.04.2022 № 99/2022/464503343			
Кадастровый номер:		22:55:000000:189 (единое землепользование)	

Сведения о характерных точках границы земельного участка				
Система координат:				
Зона №				
Номер точки	Координаты		Описание закрепления на местности	Средняя квадратическая погрешность определения координат характерных точек границ земельного участка, м
	X	Y		
1	2	3	4	5
31	507997.9	2382834.61	данные отсутствуют	7.5
32	508137.15	2382855.24	данные отсутствуют	7.5
33	508248.91	2382928.34	данные отсутствуют	7.5
34	508141.93	2382953.92	данные отсутствуют	7.5
35	508430.32	2383314.41	данные отсутствуют	7.5
36	508573.38	2383516.87	данные отсутствуют	7.5
37	508583.87	2383034.17	данные отсутствуют	7.5
38	508456.57	2382955.59	данные отсутствуют	7.5
39	508292.18	2382925.86	данные отсутствуют	7.5
40	508239.71	2382903.12	данные отсутствуют	7.5
41	508243.21	2382876.89	данные отсутствуют	7.5
42	508267.69	2382855.9	данные отсутствуют	7.5
43	508435.59	2382899.62	данные отсутствуют	7.5
44	508519.53	2382875.14	данные отсутствуют	7.5
45	508586.87	2382905.25	данные отсутствуют	7.5

Государственный регистратор		ФГИС ЕГРН
полное наименование должности	подпись	инициалы, фамилия

М.П.

Выписка из Единого государственного реестра недвижимости об объекте недвижимости
Описание местоположения земельного участка

Земельный участок			
<small>(вид объекта недвижимости)</small>			
Лист № ____ Раздела 3.2	Всего листов раздела 3.2 : ____	Всего разделов: ____	Всего листов выписки: ____
28.04.2022 № 99/2022/464503343			
Кадастровый номер:		22:55:000000:189 (единое землепользование)	

Сведения о характерных точках границы земельного участка				
Система координат: Зона №				
Номер точки	Координаты		Описание закрепления на местности	Средняя квадратическая погрешность определения координат характерных точек границ земельного участка, м
	X	Y		
1	2	3	4	5
46	508639.34	2382602.43	данные отсутствуют	7.5
47	508430	2382580.07	данные отсутствуют	данные отсутствуют
48	508166.95	2382486.13	данные отсутствуют	данные отсутствуют
49	507853.54	2382549.24	данные отсутствуют	7.5
50	507934.94	2382546.92	данные отсутствуют	7.5
51	508034.95	2382586.46	данные отсутствуют	7.5
52	508095.17	2382650.4	данные отсутствуют	7.5
53	508096.67	2382689.38	данные отсутствуют	7.5
54	508067.51	2382695.76	данные отсутствуют	7.5
55	507953.55	2382670.18	данные отсутствуют	7.5
56	507855.87	2382586.46	данные отсутствуют	7.5
57	517580.25	2383682.36	данные отсутствуют	данные отсутствуют
58	517642.06	2383698.48	данные отсутствуют	7.5
59	517423.06	2383400.32	данные отсутствуют	7.5
60	517392.36	2383475.68	данные отсутствуют	данные отсутствуют

Государственный регистратор		ФГИС ЕГРН
полное наименование должности	подпись	инициалы, фамилия

М.П.

Выписка из Единого государственного реестра недвижимости об объекте недвижимости
Описание местоположения земельного участка

Земельный участок			
<small>(вид объекта недвижимости)</small>			
Лист № ___ Раздела <u>3.2</u>	Всего листов раздела <u>3.2</u> : ___	Всего разделов: ___	Всего листов выписки: ___
28.04.2022 № 99/2022/464503343			
Кадастровый номер:		22:55:000000:189 (единое землепользование)	

Сведения о характерных точках границы земельного участка				
Система координат: Зона №				
Номер точки	Координаты		Описание закрепления на местности	Средняя квадратическая погрешность определения координат характерных точек границ земельного участка, м
	X	Y		
1	2	3	4	5
61	517229.52	2383532.05	данные отсутствуют	данные отсутствуют
62	517148.1	2383557.1	данные отсутствуют	данные отсутствуют
63	517079.21	2383669.83	данные отсутствуют	данные отсутствуют
64	517123.05	2383820.15	данные отсутствуют	данные отсутствуют
65	517254.57	2383876.51	данные отсутствуют	данные отсутствуют
66	517411.15	2383863.99	данные отсутствуют	данные отсутствуют
67	517511.36	2383738.73	данные отсутствуют	данные отсутствуют

Государственный регистратор		ФГИС ЕГРН
полное наименование должности	подпись	инициалы, фамилия

М.П.