

ФГИС ЕГРН

полное наименование органа регистрации прав

Раздел 1

Выписка из Единого государственного реестра недвижимости об объекте недвижимости

Сведения о характеристиках объекта недвижимости

На основании запроса от 25.03.2022 г., поступившего на рассмотрение 25.03.2022 г., сообщаем, что согласно записям Единого государственного реестра недвижимости:

Земельный участок			
(вид объекта недвижимости)			
Лист № ____ Раздела 1	Всего листов раздела 1 : ____	Всего разделов: ____	Всего листов выписки: ____
25.03.2022 № 99/2022/457439476			
Кадастровый номер:		50:23:0020109:976	

Номер кадастрового квартала:	50:23:0020109
Дата присвоения кадастрового номера:	15.11.2016
Ранее присвоенный государственный учетный номер:	данные отсутствуют
Адрес:	Московская область, Раменский район, городское поселение Кратово, д. Хрипань, ул. Речная, уч. 4
Площадь:	3607 +/- 21 кв. м
Кадастровая стоимость, руб.:	7351859.54
Кадастровые номера расположенных в пределах земельного участка объектов недвижимости:	50:23:0020109:627, 50:23:0020109:954
Кадастровые номера объектов недвижимости, из которых образован объект недвижимости:	50:23:0020109:192, 50:23:0020109:217
Кадастровые номера образованных объектов недвижимости:	данные отсутствуют
Сведения о включении объекта недвижимости в состав предприятия как имущественного комплекса:	

Государственный регистратор		ФГИС ЕГРН
полное наименование должности	подпись	инициалы, фамилия

М.П.

Раздел 1

Выписка из Единого государственного реестра недвижимости об объекте недвижимости

Сведения о характеристиках объекта недвижимости

Земельный участок		
(вид объекта недвижимости)		
Лист № __ Раздела 1	Всего листов раздела 1 : __	Всего разделов: __
Всего листов выписки: __		
25.03.2022 № 99/2022/457439476		
Кадастровый номер:		50:23:0020109:976
Категория земель:	Земли населённых пунктов	
Виды разрешенного использования:	индивидуальное жилищное строительство	
Сведения о кадастровом инженере:	Котляр Наталья Олеговна №50-11-394	
Сведения о лесах, водных объектах и об иных природных объектах, расположенных в пределах земельного участка:	данные отсутствуют	
Сведения о том, что земельный участок полностью или частично расположен в границах зоны с особыми условиями использования территории или территории объекта культурного наследия	данные отсутствуют	
Сведения о том, что земельный участок расположен в границах особой экономической зоны, территории опережающего социально-экономического развития, зоны территориального развития в Российской Федерации, игорной зоны:	данные отсутствуют	
Сведения о том, что земельный участок расположен в границах особо охраняемой природной территории, охотничьих угодий, лесничеств, лесопарков:	данные отсутствуют	
Сведения о результатах проведения государственного земельного надзора:	данные отсутствуют	
Сведения о расположении земельного участка в границах территории, в отношении которой утвержден проект межевания территории:	данные отсутствуют	
Государственный регистратор		ФГИС ЕГРН
полное наименование должности	подпись	инициалы, фамилия

М.П.

Раздел 1

Выписка из Единого государственного реестра недвижимости об объекте недвижимости

Сведения о характеристиках объекта недвижимости

Земельный участок		
(вид объекта недвижимости)		
Лист № __ Раздела 1	Всего листов раздела 1 : __	Всего разделов: __
Всего листов выписки: __		
25.03.2022 № 99/2022/457439476		
Кадастровый номер:		50:23:0020109:976
Условный номер земельного участка:	данные отсутствуют	
Сведения о принятии акта и (или) заключении договора, предусматривающих предоставление в соответствии с земельным законодательством исполнительным органом государственной власти или органом местного самоуправления находящегося в государственной или муниципальной собственности земельного участка для строительства наемного дома социального использования или наемного дома коммерческого использования:	данные отсутствуют	
Сведения о том, что земельный участок или земельные участки образованы на основании решения об изъятии земельного участка и (или) расположенного на нем объекта недвижимости для государственных или муниципальных нужд:	данные отсутствуют	
Сведения о том, что земельный участок образован из земель или земельного участка, государственная собственность на которые не разграничена:	данные отсутствуют	
Сведения о наличии земельного спора о местоположении границ земельных участков:	данные отсутствуют	
Статус записи об объекте недвижимости:	Сведения об объекте недвижимости имеют статус "актуальные"	
Особые отметки:	Сведения о видах разрешенного использования имеют статус «Актуальные незасвидетельствованные». Право (ограничение права, обременение объекта недвижимости) зарегистрировано на данный объект недвижимости с видами разрешенного использования отсутствует. Сведения необходимые для заполнения раздела 3.1 отсутствуют.	
Получатель выписки:	Захваткин Михаил Евгеньевич	
Государственный регистратор		ФГИС ЕГРН
полное наименование должности	подпись	инициалы, фамилия

М.П.

Раздел 2

Выписка из Единого государственного реестра недвижимости об объекте недвижимости
Сведения о зарегистрированных правах

Земельный участок	
(вид объекта недвижимости)	
Лист № ____ Раздела 2	Всего листов раздела 2 : ____
25.03.2022 № 99/2022/457439476	
Кадастровый номер:	50:23:0020109:976
1. Правообладатель (правообладатели):	1.1. Коммерческий банк "СОЮЗНЫЙ" (ООО), ИНН: 7708072196
2. Вид, номер и дата государственной регистрации права:	2.1. Собственность, № 50:23:0020109:976-50/145/2022-8 от 07.02.2022
3. Ограничение прав и обременение объекта недвижимости:	не зарегистрировано
4. Договоры участия в долевом строительстве:	не зарегистрировано
5. Заявленные в судебном порядке права требования:	данные отсутствуют
6. Сведения о возражении в отношении зарегистрированного права:	данные отсутствуют
7. Сведения о наличии решения об изъятии объекта недвижимости для государственных и муниципальных нужд:	данные отсутствуют
8. Сведения о невозможности государственной регистрации без личного участия правообладателя или его законного представителя:	
9. Правопритязания и сведения о наличии поступивших, но не рассмотренных заявлений о проведении государственной регистрации права (перехода, прекращения права), ограничения права или обременения объекта недвижимости, сделки в отношении объекта недвижимости:	данные отсутствуют
10. Сведения об осуществлении государственной регистрации сделки, права, ограничения права без необходимого в силу закона согласия третьего лица, органа:	данные отсутствуют
11. Сведения о невозможности государственной регистрации перехода, прекращения, ограничения права на земельный участок из земель сельскохозяйственного назначения:	

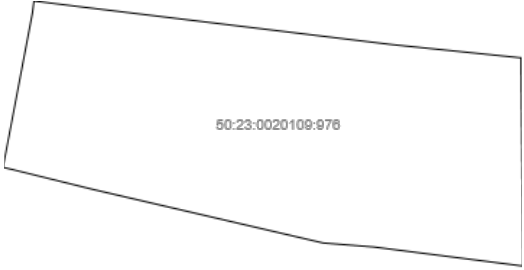
Государственный регистратор		ФГИС ЕГРН
полное наименование должности	подпись	инициалы, фамилия

М.П.

Раздел 3

Выписка из Единого государственного реестра недвижимости об объекте недвижимости
Описание местоположения земельного участка

Земельный участок			
(вид объекта недвижимости)			
Лист № ____ Раздела 3	Всего листов раздела 3 : ____	Всего разделов: ____	Всего листов выписки: ____
25.03.2022 № 99/2022/457439476			
Кадастровый номер:		50:23:0020109:976	

План (чертеж, схема) земельного участка			
			
Масштаб 1: данные отсутствуют	Условные обозначения:		

Государственный регистратор		ФГИС ЕГРН
полное наименование должности	подпись	инициалы, фамилия

М.П.

Выписка из Единого государственного реестра недвижимости об объекте недвижимости
Описание местоположения земельного участка

Земельный участок			
(вид объекта недвижимости)			
Лист № ____ Раздела 3.2	Всего листов раздела 3.2 : ____	Всего разделов: ____	Всего листов выписки: ____
25.03.2022 № 99/2022/457439476			
Кадастровый номер:		50:23:0020109:976	


Сведения о характерных точках границы земельного участка				
Система координат: МСК-73				
Зона №				
Номер точки	Координаты		Описание закрепления на местности	Средняя квадратическая погрешность определения координат характерных точек границ земельного участка, м
	X	Y		
1	2	3	4	5
1	453510.82	2230240.6	данные отсутствуют	данные отсутствуют
2	453509.59	2230250.6	данные отсутствуют	данные отсутствуют
3	453503.48	2230300.97	данные отсутствуют	данные отсутствуют
4	453502.49	2230309.12	данные отсутствуют	данные отсутствуют
5	453499.98	2230333.7	данные отсутствуют	данные отсутствуют
6	453460.21	2230334.1	данные отсутствуют	данные отсутствуют
7	453463.85	2230305.52	данные отсутствуют	данные отсутствуют
8	453464.61	2230295.89	данные отсутствуют	данные отсутствуют
9	453474.84	2230251.87	данные отсутствуют	данные отсутствуют
10	453478.55	2230236.85	данные отсутствуют	данные отсутствуют
11	453479.06	2230234.69	данные отсутствуют	данные отсутствуют
12	453508.59	2230240.33	данные отсутствуют	данные отсутствуют

Государственный регистратор		ФГИС ЕГРН
полное наименование должности	подпись	инициалы, фамилия

М.П.

Раздел 4

Выписка из Единого государственного реестра недвижимости об объекте недвижимости
Сведения о частях земельного участка


Земельный участок			
(вид объекта недвижимости)			
Лист № ____ Раздела 4	Всего листов раздела 4 : ____	Всего разделов: ____	Всего листов выписки: ____
25.03.2022 № 99/2022/457439476			
Кадастровый номер:		50:23:0020109:976	
План (чертеж, схема) части земельного участка		Учетный номер части: 50:23:0020109:976/1	
 50:23:0020109:976/1			
Масштаб 1: данные отсутствуют	Условные обозначения:		
Государственный регистратор		ФГИС ЕГРН	
полное наименование должности	подпись	инициалы, фамилия	

М.П.

Раздел 4

Выписка из Единого государственного реестра недвижимости об объекте недвижимости
Сведения о частях земельного участка

Земельный участок			
(вид объекта недвижимости)			
Лист № ____ Раздела 4	Всего листов раздела 4 : ____	Всего разделов: ____	Всего листов выписки: ____
25.03.2022 № 99/2022/457439476			
Кадастровый номер:		50:23:0020109:976	

План (чертеж, схема) части земельного участка	Учетный номер части: 50:23:0020109:976/2
	
Масштаб 1: данные отсутствуют	Условные обозначения:

Государственный регистратор		ФГИС ЕГРН
полное наименование должности	подпись	инициалы, фамилия

М.П.

Раздел 4.1

Выписка из Единого государственного реестра недвижимости об объекте недвижимости
Сведения о частях земельного участка

Земельный участок			
(вид объекта недвижимости)			
Лист № ____ Раздела 4.1	Всего листов раздела 4.1 : ____	Всего разделов: ____	Всего листов выписки: ____
25.03.2022 № 99/2022/457439476			
Кадастровый номер:		50:23:0020109:976	

Учетный номер части	Площадь (м ²)	Содержание ограничения в использовании или ограничения права на объект недвижимости или обременения объекта недвижимости
1	2	3
1	155	Ограничения прав на земельный участок, предусмотренные статьями 56, 56.1 Земельного кодекса Российской Федерации, Документ, содержащий описание объекта от 19.10.2020, срок действия: 17.11.2020
2	155	Ограничения прав на земельный участок, предусмотренные статьями 56, 56.1 Земельного кодекса Российской Федерации, Постановление об установлении публичного сервитута в целях размещения газораспределительной сети д. Хрипань Раменского городского округа № 9955 от 06.11.2020, срок действия: 29.04.2021

Государственный регистратор		ФГИС ЕГРН
полное наименование должности	подпись	инициалы, фамилия

М.П.

Раздел 4.2

Выписка из Единого государственного реестра недвижимости об объекте недвижимости
Сведения о частях земельного участка

Земельный участок				
(вид объекта недвижимости)				
Лист № ____ Раздела 4.2		Всего листов раздела 4.2 : ____		Всего разделов: ____
25.03.2022 № 99/2022/457439476				
Кадастровый номер:			50:23:0020109:976	
Сведения о характерных точках границы части (частей) земельного участка				
Учетный номер части: 1				
Система координат: МСК-73				
Зона №				
Номер точки	Координаты, м		Описание закрепления на местности	Средняя квадратическая погрешность определения координат характерных точек границы части земельного участка, м
	X	Y		
1	2	3	4	5
13	453502.14	2230312.51	данные отсутствуют	данные отсутствуют
13	453502.14	2230312.51	данные отсутствуют	данные отсутствуют
14	453501.74	2230316.49	данные отсутствуют	данные отсутствуют
14	453501.74	2230316.49	данные отсутствуют	данные отсутствуют
15	453463.6	2230310.86	данные отсутствуют	данные отсутствуют
15	453463.6	2230310.86	данные отсутствуют	данные отсутствуют
16	453463.17	2230310.83	данные отсутствуют	данные отсутствуют
16	453463.17	2230310.83	данные отсутствуют	данные отсутствуют
17	453463.68	2230306.86	данные отсутствуют	данные отсутствуют
17	453463.68	2230306.86	данные отсутствуют	данные отсутствуют
18	453464.04	2230306.89	данные отсутствуют	данные отсутствуют
18	453464.04	2230306.89	данные отсутствуют	данные отсутствуют

Государственный регистратор		ФГИС ЕГРН
полное наименование должности	подпись	инициалы, фамилия

М.П.

Раздел 4.2

Выписка из Единого государственного реестра недвижимости об объекте недвижимости
Сведения о частях земельного участка

Земельный участок				
(вид объекта недвижимости)				
Лист № ____ Раздела 4.2		Всего листов раздела 4.2 : ____		Всего разделов: ____
Всего листов выписки: ____				
25.03.2022 № 99/2022/457439476				
Кадастровый номер:				50:23:0020109:976
Сведения о характерных точках границы части (частей) земельного участка				
Учетный номер части: 2				
Система координат: МСК-73				
Зона №				
Номер точки	Координаты, м		Описание закрепления на местности	Средняя квадратическая погрешность определения координат характерных точек границы части земельного участка, м
	X	Y		
1	2	3	4	5
13	453502.14	2230312.51	данные отсутствуют	данные отсутствуют
13	453502.14	2230312.51	данные отсутствуют	данные отсутствуют
14	453501.74	2230316.49	данные отсутствуют	данные отсутствуют
14	453501.74	2230316.49	данные отсутствуют	данные отсутствуют
15	453463.6	2230310.86	данные отсутствуют	данные отсутствуют
15	453463.6	2230310.86	данные отсутствуют	данные отсутствуют
16	453463.17	2230310.83	данные отсутствуют	данные отсутствуют
16	453463.17	2230310.83	данные отсутствуют	данные отсутствуют
17	453463.68	2230306.86	данные отсутствуют	данные отсутствуют
17	453463.68	2230306.86	данные отсутствуют	данные отсутствуют
18	453464.04	2230306.89	данные отсутствуют	данные отсутствуют
18	453464.04	2230306.89	данные отсутствуют	данные отсутствуют

Государственный регистратор		ФГИС ЕГРН
полное наименование должности	подпись	инициалы, фамилия

М.П.