

Территориальный офис межмуниципального отдела по Вожегодскому и Усть-Кубинскому районам Управления Федеральной службы государственной регистрации, кадастра и картографии по Вологодской области (Вожегодский район)

полное наименование органа регистрации прав

Выписка из Единого государственного реестра недвижимости об основных характеристиках и зарегистрированных правах на объект недвижимости

Сведения об основных характеристиках объекта недвижимости

В Единый государственный реестр недвижимости внесены следующие сведения:

Раздел 1 Лист 1


Земельный участок			
вид объекта недвижимости			
Лист № 1 раздела 1	Всего листов раздела 1: 1	Всего разделов: 3	Всего листов выписки: 4
24.12.2021г.	Кадастровый номер: 35:11:0303037.336		
Номер кадастрового квартала:	35:11:0303037		
Дата присвоения кадастрового номера:	08.10.2012		
Ранее присвоенный государственный учетный номер:	данные отсутствуют		
Местоположение:	Вологодская обл, Р-н Усть-Кубинский, с/с Митгенский		
Площадь, м2:	1500 +/- 27		
Кадастровая стоимость, руб:	129324,7		
Кадастровые номера расположенных в пределах земельного участка объектов недвижимости:	данные отсутствуют		
Категория земель:	Земли сельскохозяйственного назначения		
Виды разрешенного использования:	для садоводства		
Статус записи об объекте недвижимости:	Сведения об объекте недвижимости имеют статус "актуальные"		
Особые отметки:	данные отсутствуют		
Подучатель выписки:	Клементьева Юлия Романовна (представитель правообладателя), Правообладатель: от имени заявителя Общество с ограниченной ответственностью Коммерческий Банк "Ранк ВФГ", 7705039183		

полное наименование должности

подпись

инициалы, фамилия

М.П.




Выписка из Единого государственного реестра недвижимости об основных характеристиках и зарегистрированных правах на объект недвижимости
Сведения о зарегистрированных правах

Земельный участок			
ВИД ОБЪЕКТА НЕДВИЖИМОСТИ			
Лист № 1 раздела 2	Всего листов раздела 2: 2	Всего разделов: 3	Всего листов выписки: 4
24.12.2021г.			
Кадастровый номер:		35:11:0303037:336	

1	Правообладатель (правообладатели):	1.1	Общество с ограниченной ответственностью Коммерческий Банк "Банк ВФТ", ИНН: 7705039183, ОГРН: 1027739564786
2	Вид, номер, дата и время государственной регистрации права:	2.1	Собственность 35:11:0303037:336-35/079/2021-41 24.12.2021 09:48:58
3	Документы-основания	3.1	Постановление о передаче нерезализованного в принудительном порядке имущества должника взыскателю, выдан 27.12.2019, МОСП по особо важным исполнительным производством УФССП России по Вологодской области
4	Сведения об осуществлении государственной регистрации сделки, права, ограничения права без необходимого в силу закона согласия третьего лица, органа:	4.1	Акт о передаче нерезализованного имущества должника взыскателю, выдан 04.02.2020, МОСП по особо важным исполнительным производством УФССП России по Вологодской области Данные отсутствуют
5	Ограничение прав и обременение объекта недвижимости:	не зарегистрировано	
5.1	Ограничение прав и обременение объекта недвижимости:		
	вид:	Ипотека	
	дата государственной регистрации:	01.10.2013 00:00:00	
	номер государственной регистрации:	35-35-11/004/2013-603	
	срок, на который установлено ограничение прав и обременение объекта недвижимости:	Срок действия по 09.03.2016 по 09.03.2016	
	лицо, в пользу которого установлено ограничение прав и обременение объекта недвижимости:	Общество с ограниченной ответственностью Коммерческий Банк "Банк ВФТ", ИНН: 7705039183, ОГРН: 1027739564786	
	основание государственной регистрации:	Договор ипотеки, № 48/ИП, выдан 10.09.2013, дата государственной регистрации: 01.10.2013, номер государственной регистрации: 35-35-11/004/2013-603	
	сведения об осуществлении государственной регистрации сделки, права, ограничения права без необходимого в силу закона согласия третьего лица, органа:	данные отсутствуют	

полное наименование должности	подпись	инициалы, фамилия
-------------------------------	---------	-------------------

М.П.



Выписка из Единого государственного реестра недвижимости об основных характеристиках и зарегистрированных правах на объект недвижимости

Описание местоположения земельного участка

Земельный участок

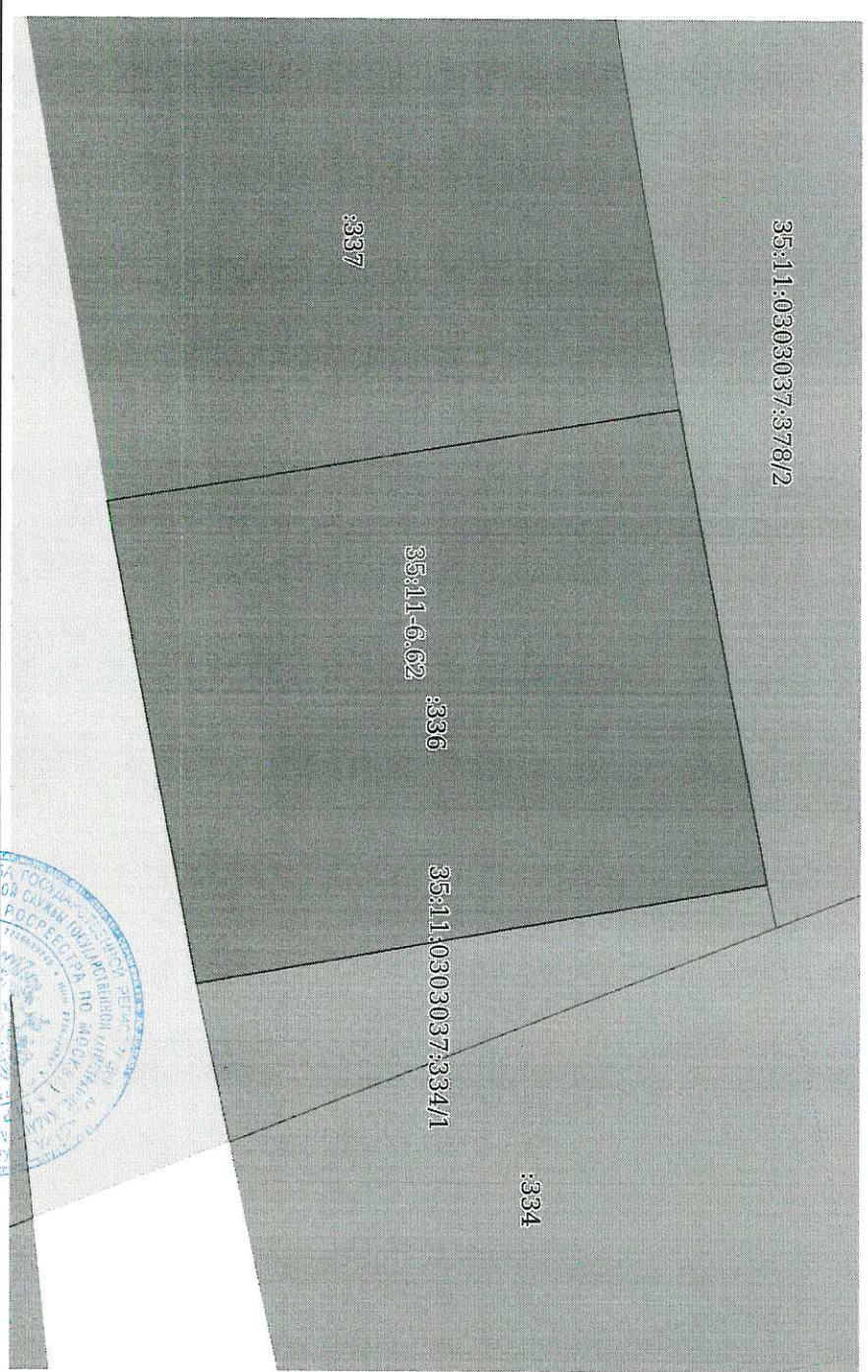
вид объекта недвижимости

Лист № 1 раздела 3 Всего листов раздела 3: 1 Всего разделов: 3 Всего листов выписки: 4

24.12.2021г.

Кадастровый номер: 35:11:0303037:336

План (чертеж, схема) земельного участка



Масштаб 1:500

Условные обозначения:

полное наименование должности

подпись

инициалы, фамилия

М.П.

