



# ОТЧЕТ №410/22

об оценке справедливой  
стоимости недвижимого имущества,  
расположенного по адресу:  
Московская область, Можайский район,  
Ленинградская область, Кингисеппский район

Дата оценки по состоянию на «14» апреля 2022 г.

г. Москва 2022 г.

# «ОМ-КОНСАЛТ»

Адрес: 115191, г. Москва, ул. 2-я Рошинская, дом. 4, эт. 5 пом. Ia, ком. 1, оф. 25, телефон: +7(495) 790-51-18, e-mail: om-consult@mail.ru

## ЗАКЛЮЧЕНИЕ к Отчету № 410/22

Настоящее заключение подготовлено ООО «ОМ-Консалт» в соответствии с Дополнительным соглашением № 10 от «08» апреля 2022 года к Договору № 170/О-18 на оказание услуг по оценке от «22» февраля 2018 года. Заключение является неотъемлемой частью отчета № 410/22, составленного «14» апреля 2022 года.

### Краткое изложение основных фактов и выводов

Сведения об объекте оценки					
	№	Вид Объекта оценки	Кадастровый номер	Адрес местонахождения	Площадь, кв. м
Объект оценки (состав объекта оценки)	1.	Земельный участок, категория земель: земли сельскохозяйственного назначения, разрешенное использование: для сельскохозяйственного производства	50:18:0040228:215	Московская область, Можайский район, установлено ориентира между автодорогой Можайск-Бабынино и с/т «Крылатки»	428 934
	2.	Земельный участок, категория земель: земли сельскохозяйственного назначения, разрешенное использование: для сельскохозяйственного производства	50:18:0040104:328	Московская область, Можайский район, д. Бабынино, установлено ориентира между д. Бабынино и д. М.Решники, северная граница участка граничит с водохранилищем	173 322
	3.	Земельный участок, категория земель: земли сельскохозяйственного назначения, разрешенное использование: для сельскохозяйственного производства	50:18:0040104:323	Московская область, Можайский район, д. Бабынино, установлено ориентира между д. Бабынино и д. М. Решники, северная граница участка граничит с водохранилищем	198 925
	4.	Земельный участок, категория земель: земли сельскохозяйственного назначения, разрешенное использование: для сельскохозяйственного производства	50:18:0040104:144	обл. Московская, р-н Можайский, д. Бабынино	306 571
	5.	Земельный участок, категория земель: земли сельскохозяйственного назначения, разрешенное использование: для сельскохозяйственного производства	47:20:0448002:2	Ленинградская область, Кингисеппский муниципальный район.	21 326
	6.	Земельный участок, категория земель: земли сельскохозяйственного назначения, разрешенное использование: для сельскохозяйственного производства	47:20:0324002:27	Ленинградская область, Кингисеппский муниципальный район, дер. Головкино	57 686
	7.	Земельный участок, категория земель: земли сельскохозяйственного назначения, разрешенное использование: для сельскохозяйственного производства	47:20:0324002:5	Ленинградская область, Кингисеппский муниципальный район, дер. Луизино	26 046

	8.	Земельный участок, категория земель: земли сельскохозяйственного назначения, разрешенное использование: для сельскохозяйственного производства	47:20:0323002:36	Ленинградская область, Кингисеппский муниципальный район, дер. Семейское	123 706
	9.	Земельный участок, категория земель: земли сельскохозяйственного назначения, разрешенное использование: для сельскохозяйственного производства	47:20:0323002:35	Ленинградская область, Кингисеппский муниципальный район, дер. Урмизно	296 306
	10.	Земельный участок, категория земель: земли сельскохозяйственного назначения, разрешенное использование: для сельскохозяйственного производства	47:20:0323001:5	Ленинградская область, Кингисеппский муниципальный район, дер. Холодные Ручьи.	111 733
	11.	Земельный участок, категория земель: земли сельскохозяйственного назначения, разрешенное использование: для сельскохозяйственного производства	47:20:0322003:6	Ленинградская область, Кингисеппский муниципальный район, дер. Ильмово	101 328
	12.	Земельный участок, категория земель: земли сельскохозяйственного назначения, разрешенное использование: для сельскохозяйственного производства	47:20:0320003:39	Ленинградская область, Кингисеппский муниципальный район, Нежновское сельское поселение	86 703
	13.	Земельный участок, категория земель: земли сельскохозяйственного назначения, разрешенное использование: для сельскохозяйственного производства	47:20:0320002:45	Ленинградская область, Кингисеппский муниципальный район	28 078
	14.	Земельный участок, категория земель: земли сельскохозяйственного назначения, разрешенное использование: для сельскохозяйственного производства	47:20:0320002:44	Ленинградская область, Кингисеппский муниципальный район, дер. Урмизно	88 152
	15.	Земельный участок, категория земель: земли сельскохозяйственного назначения, разрешенное использование: для сельскохозяйственного производства	47:20:0320002:43	Ленинградская область, Кингисеппский муниципальный район	32 607
	16.	Земельный участок, категория земель: земли сельскохозяйственного назначения, разрешенное использование: для сельскохозяйственного производства	47:20:0320002:35	Ленинградская область, Кингисеппский муниципальный район, дер. Урмизно	15 954
	17.	Земельный участок, категория земель: земли сельскохозяйственного назначения, разрешенное использование: для сельскохозяйственного производства	47:20:0000000:84	Ленинградская область, Кингисеппский муниципальный район, Нежновское сельское поселение, д. Новое Устье	19 162
	18.	Земельный участок, категория земель: земли сельскохозяйственного назначения, разрешенное использование: для сельскохозяйственного производства	47:20:0323002:32	Ленинградская область, Кингисеппский муниципальный район, дер. Урмизно	29 738
Адрес	Московская область, Можайский район; Ленинградская область, Кингисеппский район				
Имущественные права на объект	Общая долевая собственность				

оценки		
Текущее использование	Оцениваемые земельные участки не используются по назначению	
Лицо, осуществляющее прекращение Рентного закрытого паевого инвестиционного фонда «Радио-Рентный»	Акционерное общество ВТБ Специализированный депозитарий	
Правообладатель(и)	Владельцы инвестиционных паев Д.У. Рентного закрытого паевого инвестиционного фонда «Радио-Рентный»	
Балансовая стоимость	Определяется и отражается на балансе по результатам оценки справедливой стоимости	
<b>Сведения об оценке стоимости</b>		
Дата оценки по состоянию на	«14» апреля 2022 г.	
Дата осмотра	Осмотр не проводился, фотоматериалы предоставлены заказчиком	
Период проведения работ по оценке	«08» апреля - «14» апреля 2022 г.	
Дата составления Отчета	«14» апреля 2022 года	
Порядковый номер Отчета	№ 410/22 (в нумерации Исполнителя)	
Форма (вид) Отчета	Письменная (повествовательная, развернутая). Отчет составлен на бумажном носителе.	
<b>Используемые стандарты оценки</b>		
<p>1. Оценка проведена в соответствии с Законом № 135-ФЗ от 29.07.1998 г. «Об оценочной деятельности в Российской Федерации» (с изменениями и дополнениями, принятыми на дату оценки) и</p> <p>2. Федеральным стандартом оценки №1 Приказ Минэкономразвития России от 20.05.2015 N 297 «Об утверждении Федерального стандарта оценки «Общие понятия оценки, подходы и требования к проведению оценки (ФСО N 1)»;</p> <p>3. Федеральным стандартом оценки №2 Приказ Минэкономразвития России от 20.05.2015 N 298 «Об утверждении Федерального стандарта оценки «Цель оценки и виды стоимости (ФСО N 2)»;</p> <p>4. Федеральным стандартом оценки №3 Приказ Минэкономразвития России от 20.05.2015 N 299 «Об утверждении Федерального стандарта оценки «Требования к отчету об оценке (ФСО N 3)»;</p> <p>5. Федеральным стандартом оценки № 7, Приказ Минэкономразвития РФ от 25.09.2014 г. № 611 «Об утверждении Федерального стандарта оценки «Оценка недвижимости (ФСО N 7)»;</p> <p>6. Стандарты и правила Ассоциации «Русское Общество оценщиков» - «Стандарты и правила оценочной деятельности» (СПОД РОО 2020)</p> <p>7. Международным стандартом оценки МСФО (IFRS) 13 «Оценка справедливой стоимости».</p>		
<b>Итоговое заключение о стоимости объекта оценки</b>		
№	Наименование объекта оценки	Справедливая стоимость, руб. (НДС не облагается)
1	Земельный участок, категория земель: земли сельскохозяйственного назначения, разрешенное использование: для сельскохозяйственного производства, кадастровый номер: 50:18:0040228:215, адрес местонахождения: Московская область, Можайский район, установлено относительно ориентира между автодорогой Можайск-Бабынино и с/т «Крылатки», площадь кв.м: 428 934	3 804 259
2	Земельный участок, категория земель: земли сельскохозяйственного назначения, разрешенное использование: для сельскохозяйственного производства, кадастровый номер: 50:18:0040104:328, адрес местонахождения: Московская область, Можайский район, д. Бабынино, установлено относительно ориентира между д. Бабынино и д. М.Решники, северная граница участка граничит с водохранилищем, площадь кв.м: 173 322	1 729 286
3	Земельный участок, категория земель: земли сельскохозяйственного назначения, разрешенное использование: для сельскохозяйственного производства, кадастровый номер: 50:18:0040104:323, адрес местонахождения: Московская область, Можайский район, д. Бабынино, установлено относительно ориентира между д. Бабынино и д. М. Решники, северная граница участка граничит с водохранилищем, площадь кв.м: 198 925	1 968 045
4	Земельный участок, категория земель: земли сельскохозяйственного назначения, разрешенное использование: для сельскохозяйственного производства, кадастровый номер: 50:18:0040104:144, адрес местонахождения: обл. Московская, р-н Можайский, д. Бабынино, площадь кв.м: 306 571	2 861 902
5	Земельный участок, категория земель: земли сельскохозяйственного назначения, разрешенное использование: для сельскохозяйственного производства, кадастровый номер: 47:20:0448002:2, адрес местонахождения: Ленинградская область, Кингисеппский муниципальный район, площадь кв.м: 21 326	222 330
6	Земельный участок, категория земель: земли сельскохозяйственного назначения, разрешенное использование: для сельскохозяйственного производства, кадастровый номер: 47:20:0324002:27, адрес местонахождения: Ленинградская область, Кингисеппский муниципальный район, дер. Головкино, площадь кв.м: 57 686	547 832
7	Земельный участок, категория земель: земли сельскохозяйственного назначения, разрешенное использование: для сельскохозяйственного производства, кадастровый номер: 47:20:0324002:5, адрес местонахождения: Ленинградская область, Кингисеппский муниципальный район, дер. Луизино, площадь кв.м: 26 046	263 846
8	Земельный участок, категория земель: земли сельскохозяйственного назначения, разрешенное использование: для сельскохозяйственного производства, кадастровый номер: 47:20:0323002:36, адрес местонахождения: Ленинградская область, Кингисеппский муниципальный район, дер. Семейское, площадь кв.м: 123 706	1 029 791

9	Земельный участок, категория земель: земли сельскохозяйственного назначения, разрешенное использование: для сельскохозяйственного производства, кадастровый номер: 47:20:0323002:35, адрес местонахождения: Ленинградская область, Кингисеппский муниципальный район, дер. Урмизно, площадь кв.м: 296 306	2 179 953
10	Земельный участок, категория земель: земли сельскохозяйственного назначения, разрешенное использование: для сельскохозяйственного производства, кадастровый номер: 47:20:0323001:5, адрес местонахождения: Ленинградская область, Кингисеппский муниципальный район, дер. Холодные Ручьи, площадь кв.м: 111 733	951 272
11	Земельный участок, категория земель: земли сельскохозяйственного назначения, разрешенное использование: для сельскохозяйственного производства, кадастровый номер: 47:20:0322003:6, адрес местонахождения: Ленинградская область, Кингисеппский муниципальный район, дер. Ильмово, площадь кв.м: 101 328	879 405
12	Земельный участок, категория земель: земли сельскохозяйственного назначения, разрешенное использование: для сельскохозяйственного производства, кадастровый номер: 47:20:0320003:39, адрес местонахождения: Ленинградская область, Кингисеппский муниципальный район, Нежновское сельское поселение, площадь кв.м: 86 703	774 761
13	Земельный участок, категория земель: земли сельскохозяйственного назначения, разрешенное использование: для сельскохозяйственного производства, кадастровый номер: 47:20:0320002:45, адрес местонахождения: Ленинградская область, Кингисеппский муниципальный район, площадь кв.м: 28 078	281 131
14	Земельный участок, категория земель: земли сельскохозяйственного назначения, разрешенное использование: для сельскохозяйственного производства, кадастровый номер: 47:20:0320002:44, адрес местонахождения: Ленинградская область, Кингисеппский муниципальный район, дер. Урмизно, площадь кв.м: 88 152	785 531
15	Земельный участок, категория земель: земли сельскохозяйственного назначения, разрешенное использование: для сельскохозяйственного производства, кадастровый номер: 47:20:0320002:43, адрес местонахождения: Ленинградская область, Кингисеппский муниципальный район, площадь кв.м: 32 607	322 731
16	Земельный участок, категория земель: земли сельскохозяйственного назначения, разрешенное использование: для сельскохозяйственного производства, кадастровый номер: 47:20:0320002:35, адрес местонахождения: Ленинградская область, Кингисеппский муниципальный район, дер. Урмизно, площадь кв.м: 15 954	173 353
17	Земельный участок, категория земель: земли сельскохозяйственного назначения, разрешенное использование: для сельскохозяйственного производства, кадастровый номер: 47:20:0000000:84, адрес местонахождения: Ленинградская область, Кингисеппский муниципальный район, Нежновское сельское поселение, д. Новое Устье, площадь кв.м: 19 162	202 853
18	Земельный участок, категория земель: земли сельскохозяйственного назначения, разрешенное использование: для сельскохозяйственного производства, кадастровый номер: 47:20:0323002:32, адрес местонахождения: Ленинградская область, Кингисеппский муниципальный район, дер. Урмизно, площадь кв.м: 29 738	295 997
Итого:		<b>19 274 278</b>

Специалист-оценщик:

 А.Ю. Амбаров

Генеральный директор ООО «ОМ-Консалт»:

 М.С. Сидоренко  


## **СО Д Е Р Ж А Н И Е**

<b>1. ОБЩИЕ СВЕДЕНИЯ .....</b>	<b>7</b>
1.1. ЗАДАНИЕ НА ОЦЕНКУ .....	7
1.2. ПРИМЕНЯЕМЫЕ СТАНДАРТЫ ОЦЕНКИ .....	13
1.3. ПРИНЯТЫЕ ПРИ ПРОВЕДЕНИИ ОЦЕНКИ ОБЪЕКТА ОЦЕНКИ ДОПУЩЕНИЯ.....	13
1.4. СВЕДЕНИЯ О ЗАКАЗЧИКЕ ОЦЕНКИ .....	14
1.5. ОСНОВНЫЕ ФАКТЫ И ВЫВОДЫ.....	16
1.6. ИСПОЛЬЗУЕМЫЕ ДАННЫЕ И ИСТОЧНИКИ ИХ ПОЛУЧЕНИЯ.....	23
1.7. ОПРЕДЕЛЕНИЕ ВИДА ОЦЕНИВАЕМОЙ СТОИМОСТИ.....	26
1.8. ПОСЛЕДОВАТЕЛЬНОСТЬ ОПРЕДЕЛЕНИЯ СТОИМОСТИ ОБЪЕКТА ОЦЕНКИ .....	26
1.9. КЛАССИФИКАЦИЯ ОСНОВНЫХ СРЕДСТВ.....	27
<b>2. ОПИСАНИЕ ОБЪЕКТА ОЦЕНКИ С УКАЗАНИЕМ ПЕРЕЧНЯ ДОКУМЕНТОВ, ИСПОЛЬЗУЕМЫХ ОЦЕНЩИКОМ И УСТАНОВЛИВАЮЩИХ КОЛИЧЕСТВЕННЫЕ И КАЧЕСТВЕННЫЕ ХАРАКТЕРИСТИКИ ОБЪЕКТА ОЦЕНКИ .....</b>	<b>28</b>
2.1. СВЕДЕНИЯ ОБ ИМУЩЕСТВЕННЫХ ПРАВАХ И ОБРЕМЕНЕНИЯХ, СВЯЗАННЫХ С ОБЪЕКТОМ ОЦЕНКИ .....	28
2.2. ОЦЕНИВАЕМЫЕ ПРАВА .....	32
2.3. КРАТКАЯ ХАРАКТЕРИСТИКА РАЙОНА МЕСТОПОЛОЖЕНИЯ ОБЪЕКТА ОЦЕНКИ.....	33
ХАРАКТЕРИСТИКА ЛОКАЛЬНОГО МЕСТОПОЛОЖЕНИЯ ЗЕМЕЛЬНЫХ УЧАСТКОВ .....	42
2.4. КОЛИЧЕСТВЕННЫЕ И КАЧЕСТВЕННЫЕ ХАРАКТЕРИСТИКИ ОЦЕНИВАЕМЫХ ЗЕМЕЛЬНЫХ УЧАСТКОВ .....	44
2.5. ФОТОГРАФИИ ЗЕМЕЛЬНЫХ УЧАСТКОВ, ВХОДЯЩИХ В СОСТАВ ОБЪЕКТА ОЦЕНКИ .....	45
2.6. АНАЛИЗ ЛИКВИДНОСТИ ОБЪЕКТА ОЦЕНКИ.....	46
<b>3. АНАЛИЗ РЫНКА ОБЪЕКТА ОЦЕНКИ, ЦЕНООБРАЗУЮЩИХ ФАКТОРОВ, А ТАКЖЕ ВНЕШНИХ ФАКТОРОВ, ВЛИЯЮЩИХ НА ЕГО СТОИМОСТЬ .....</b>	<b>49</b>
3.1 АНАЛИЗ ВЛИЯНИЯ ОБЩЕЙ ПОЛИТИЧЕСКОЙ И СОЦИАЛЬНО-ЭКОНОМИЧЕСКОЙ ОБСТАНОВКИ В СТРАНЕ .....	49
<b>3.3. Анализ основных факторов, влияющих на спрос, предложение и цены земельных участков.....</b>	<b>52</b>
3.4. ОБЗОР РЫНКА ЗЕМЕЛЬНЫХ УЧАСТКОВ МОСКОВСКОЙ И ЛЕНИНГРАДСКОЙ ОБЛАСТИ .....	56
<b>4. НАИБОЛЕЕ ЭФФЕКТИВНОЕ ИСПОЛЬЗОВАНИЕ ОБЪЕКТА ОЦЕНКИ.....</b>	<b>62</b>
<b>5. ВЫБОР ПОДХОДА ОЦЕНКИ .....</b>	<b>63</b>
5.1. ОБЩЕЕ ОПИСАНИЕ ПОДХОДОВ ОЦЕНКИ ИМУЩЕСТВА .....	63
5.2. МЕТОДОЛОГИЯ ОЦЕНКИ ЗЕМЕЛЬНЫХ УЧАСТКОВ .....	64
5.3. ВЫВОДЫ.....	68
<b>6. СРАВНИТЕЛЬНЫЙ ПОДХОД .....</b>	<b>69</b>
6.1. ОБЩИЕ ПОЛОЖЕНИЯ.....	69
6.2. ВЫБОР ОБЪЕКТОВ-АНАЛОГОВ .....	71
6.3. РАСЧЕТ РЫНОЧНОЙ СТОИМОСТИ ЗЕМЕЛЬНЫХ УЧАСТКОВ.....	75
6.4. ЗАКЛЮЧЕНИЕ О СТОИМОСТИ ЗЕМЕЛЬНЫХ УЧАСТКОВ, РАССЧИТАННОЙ СРАВНИТЕЛЬНЫМ ПОДХОДОМ.....	97
<b>7. СОГЛАСОВАНИЕ РЕЗУЛЬТАТОВ.....</b>	<b>99</b>
<b>8. ЗАКЛЮЧЕНИЕ ОБ ИТОГОВОЙ ВЕЛИЧИНЕ СТОИМОСТИ ОБЪЕКТА ОЦЕНКИ .....</b>	<b>103</b>
<b>9. ЗАЯВЛЕНИЕ О СООТВЕТСТВИИ .....</b>	<b>105</b>
<b>Список использованных данных для оценки .....</b>	<b>106</b>

# 1. ОБЩИЕ СВЕДЕНИЯ

## 1.1. Задание на оценку

Таблица 1.1.

Объект оценки	№	Вид Объекта оценки	Кадастровый номер	Адрес местонахождения	Площадь, кв. м
	1	Земельный участок, категория земель: земли сельскохозяйственного назначения, разрешенное использование: для сельскохозяйственного производства	50:18:0040228:215	Московская область, Можайский район, установлено относительно ориентира между автодорогой Можайск-Бабынино и с/т «Крылатки»	428 934
	2	Земельный участок, категория земель: земли сельскохозяйственного назначения, разрешенное использование: для сельскохозяйственного производства	50:18:0040104:328	Московская область, Можайский район, д. Бабынино, установлено относительно ориентира между д. Бабынино и д. М.Решники, северная граница участка граничит с водохранилищем	173 322
	3	Земельный участок, категория земель: земли сельскохозяйственного назначения, разрешенное использование: для сельскохозяйственного производства	50:18:0040104:323	Московская область, Можайский район, д. Бабынино, установлено относительно ориентира между д. Бабынино и д. М. Решники, северная граница участка граничит с водохранилищем	198 925
	4	Земельный участок, категория земель: земли сельскохозяйственного назначения, разрешенное использование: для сельскохозяйственного производства	50:18:0040104:144	обл. Московская, р-н Можайский, д. Бабынино	306 571
	5	Земельный участок, категория земель: земли сельскохозяйственного назначения, разрешенное использование: для сельскохозяйственного производства	47:20:0448002:2	Ленинградская область, Кингисеппский муниципальный район.	21 326
	6	Земельный участок, категория земель: земли сельскохозяйственного назначения, разрешенное использование: для сельскохозяйственного производства	47:20:0324002:27	Ленинградская область, Кингисеппский муниципальный район, дер. Головкино	57 686
	7	Земельный участок, категория земель: земли сельскохозяйственного назначения, разрешенное использование: для сельскохозяйственного производства	47:20:0324002:5	Ленинградская область, Кингисеппский муниципальный район, дер. Луизино	26 046
	8	Земельный участок, категория земель: земли сельскохозяйственного назначения, разрешенное использование: для сельскохозяйственного производства	47:20:0323002:36	Ленинградская область, Кингисеппский муниципальный район, дер. Семейское	123 706
9	Земельный участок, категория земель: земли сельскохозяйственного назначения, разрешенное использование: для сельскохозяйственного производства	47:20:0323002:35	Ленинградская область, Кингисеппский муниципальный район, дер. Урмизно	296 306	

	10	Земельный участок, категория земель: земли сельскохозяйственного назначения, разрешенное использование: для сельскохозяйственного производства	47:20:0323001:5	Ленинградская область, Кингисеппский муниципальный район, дер. Холодные Ручьи.	111 733
	11	Земельный участок, категория земель: земли сельскохозяйственного назначения, разрешенное использование: для сельскохозяйственного производства	47:20:0322003:6	Ленинградская область, Кингисеппский муниципальный район, дер. Ильмово	101 328
	12	Земельный участок, категория земель: земли сельскохозяйственного назначения, разрешенное использование: для сельскохозяйственного производства	47:20:0320003:39	Ленинградская область, Кингисеппский муниципальный район, Нежновское сельское поселение	86 703
	13	Земельный участок, категория земель: земли сельскохозяйственного назначения, разрешенное использование: для сельскохозяйственного производства	47:20:0320002:45	Ленинградская область, Кингисеппский муниципальный район	28 078
	14	Земельный участок, категория земель: земли сельскохозяйственного назначения, разрешенное использование: для сельскохозяйственного производства	47:20:0320002:44	Ленинградская область, Кингисеппский муниципальный район, дер. Урмизно	88 152
	15	Земельный участок, категория земель: земли сельскохозяйственного назначения, разрешенное использование: для сельскохозяйственного производства	47:20:0320002:43	Ленинградская область, Кингисеппский муниципальный район	32 607
	16	Земельный участок, категория земель: земли сельскохозяйственного назначения, разрешенное использование: для сельскохозяйственного производства	47:20:0320002:35	Ленинградская область, Кингисеппский муниципальный район, дер. Урмизно	15 954
	17	Земельный участок, категория земель: земли сельскохозяйственного назначения, разрешенное использование: для сельскохозяйственного производства	47:20:0000000:84	Ленинградская область, Кингисеппский муниципальный район, Нежновское сельское поселение, д. Новое Устье	19 162
	18	Земельный участок, категория земель: земли сельскохозяйственного назначения, разрешенное использование: для сельскохозяйственного производства	47:20:0323002:32	Ленинградская область, Кингисеппский муниципальный район, дер. Урмизно	29 738
Адрес (местоположение) объекта оценки	Московская область, Можайский район; Ленинградская область, Кингисеппский район				



	№	Вид Объекта оценки	Характеристики Объекта оценки (ссылки на доступные для оценщика документы, содержащие такие характеристики)	Правоустанавливающий (подтверждающий) документ	Ограничения, обременения прав, уч. при оценке Объекта оценки
<p>Характеристики объекта оценки и его оцениваемых частей или ссылки на доступные для оценщика документы, содержащие такие характеристики</p>	1	<p>Земельный участок, категория земель: земли сельскохозяйственного назначения, разрешенное использование: для сельскохозяйственного производства, кадастровый номер: 50:18:0040228:215, адрес местонахождения: Московская область, Можайский район, установлено относительно ориентира между автодорогой Можайск-Бабынино и с/т «Крылатки», площадь кв.м: 428 934</p>	<p>Кадастровый паспорт земельного участка №МО-16/ЗВ-737453 от 25 марта 2016 года</p>	<p>Выписка из ЕГРН.</p>	<p>Доверительное управление</p>
	2	<p>Земельный участок, категория земель: земли сельскохозяйственного назначения, разрешенное использование: для сельскохозяйственного производства, кадастровый номер: 50:18:0040104:328, адрес местонахождения: Московская область, Можайский район, д. Бабынино, установлено относительно ориентира между д. Бабынино и д. М.Решники, северная граница участка граничит с водохранилищем, площадь кв.м: 173 322</p>	<p>Кадастровый паспорт земельного участка №МО-16/ЗВ-738844 от 25 марта 2016 года</p>	<p>Выписка из ЕГРН.</p>	<p>Доверительное управление</p>
	3	<p>Земельный участок, категория земель: земли сельскохозяйственного назначения, разрешенное использование: для сельскохозяйственного производства, кадастровый номер: 50:18:0040104:323, адрес местонахождения: Московская область, Можайский район, д. Бабынино, установлено относительно ориентира между д. Бабынино и д. М. Решники, северная граница участка граничит с водохранилищем, площадь кв.м: 198 925</p>	<p>Кадастровый паспорт земельного участка №МО-16/ЗВ-738850 от 25 марта 2016 года</p>	<p>Выписка из ЕГРН.</p>	<p>Доверительное управление</p>
	4	<p>Земельный участок, категория земель: земли сельскохозяйственного назначения, разрешенное использование: для сельскохозяйственного производства, кадастровый номер: 50:18:0040104:144, адрес местонахождения: обл. Московская, р-н Можайский, д. Бабынино, площадь кв.м: 306 571</p>	<p>Кадастровый паспорт земельного участка №МО-16/ЗВ-738863 от 25 марта 2016 года</p>	<p>Выписка из ЕГРН.</p>	<p>Доверительное управление</p>

	5	Земельный участок, категория земель: земли сельскохозяйственного назначения, разрешенное использование: для сельскохозяйственного производства, кадастровый номер: 47:20:0448002:2, адрес местонахождения: Ленинградская область, Кингисеппский муниципальный район, площадь кв.м: 21 326	Кадастровый паспорт земельного участка №47/201/16-208907 от 29 марта 2016 года	Выписка из ЕГРН.	Доверительное управление
	6	Земельный участок, категория земель: земли сельскохозяйственного назначения, разрешенное использование: для сельскохозяйственного производства, кадастровый номер: 47:20:0324002:27, адрес местонахождения: Ленинградская область, Кингисеппский муниципальный район, дер. Головкино, площадь кв.м: 57 686	Кадастровый паспорт земельного участка №47/201/16-209551 от 29 марта 2016 года	Выписка из ЕГРН.	Доверительное управление
	7	Земельный участок, категория земель: земли сельскохозяйственного назначения, разрешенное использование: для сельскохозяйственного производства, кадастровый номер: 47:20:0324002:5, адрес местонахождения: Ленинградская область, Кингисеппский муниципальный район, дер. Луизино, площадь кв.м: 26 046	Кадастровый паспорт земельного участка №47/201/16-208928 от 29 марта 2016 года	Выписка из ЕГРН.	Доверительное управление
	8	Земельный участок, категория земель: земли сельскохозяйственного назначения, разрешенное использование: для сельскохозяйственного производства, кадастровый номер: 47:20:0323002:36, адрес местонахождения: Ленинградская область, Кингисеппский муниципальный район, дер. Семейское, площадь кв.м: 123 706	Кадастровый паспорт земельного участка №47/201/16-209742 от 29 марта 2016 года	Выписка из ЕГРН.	Доверительное управление
	9	Земельный участок, категория земель: земли сельскохозяйственного назначения, разрешенное использование: для сельскохозяйственного производства, кадастровый номер: 47:20:0323002:35, адрес местонахождения: Ленинградская область, Кингисеппский муниципальный район, дер. Урмизно, площадь кв.м: 296 306	Кадастровый паспорт земельного участка №47/201/16-208934 от 29 марта 2016 года	Выписка из ЕГРН.	Доверительное управление

	10	Земельный участок, категория земель: земли сельскохозяйственного назначения, разрешенное использование: для сельскохозяйственного производства, кадастровый номер: 47:20:0323001:5, адрес местонахождения: Ленинградская область, Кингисеппский муниципальный район, дер. Холодные Ручьи, площадь кв.м: 111 733	Кадастровый паспорт земельного участка №47/201/16-207976 от 29 марта 2016 года	Выписка из ЕГРН.	Доверительное управление
	11	Земельный участок, категория земель: земли сельскохозяйственного назначения, разрешенное использование: для сельскохозяйственного производства, кадастровый номер: 47:20:0322003:6, адрес местонахождения: Ленинградская область, Кингисеппский муниципальный район, дер. Ильмово, площадь кв.м: 101 328	Кадастровый паспорт земельного участка №47/201/16-209751 от 29 марта 2016 года	Выписка из ЕГРН.	Доверительное управление
	12	Земельный участок, категория земель: земли сельскохозяйственного назначения, разрешенное использование: для сельскохозяйственного производства, кадастровый номер: 47:20:0320003:39, адрес местонахождения: Ленинградская область, Кингисеппский муниципальный район, Нежновское сельское поселение, площадь кв.м: 86 703	Кадастровый паспорт земельного участка №47/201/16-207997 от 29 марта 2016 года	Выписка из ЕГРН.	Доверительное управление
	13	Земельный участок, категория земель: земли сельскохозяйственного назначения, разрешенное использование: для сельскохозяйственного производства, кадастровый номер: 47:20:0320002:45, адрес местонахождения: Ленинградская область, Кингисеппский муниципальный район, площадь кв.м: 28 078	Кадастровый паспорт земельного участка №47/201/16-207965 от 29 марта 2016 года	Выписка из ЕГРН.	Доверительное управление
	14	Земельный участок, категория земель: земли сельскохозяйственного назначения, разрешенное использование: для сельскохозяйственного производства, кадастровый номер: 47:20:0320002:44, адрес местонахождения: Ленинградская область, Кингисеппский муниципальный район, дер. Урмизно, площадь кв.м: 88 152	Кадастровый паспорт земельного участка №47/201/16-209000 от 29 марта 2016 года	Выписка из ЕГРН.	Доверительное управление

	15	Земельный участок, категория земель: земли сельскохозяйственного назначения, разрешенное использование: для сельскохозяйственного производства, кадастровый номер: 47:20:0320002:43, адрес местонахождения: Ленинградская область, Кингисеппский муниципальный район, площадь кв.м: 32 607	Кадастровый паспорт земельного участка №47/201/16-209561 от 29 марта 2016 года	Выписка из ЕГРН.	Доверительное управление
	16	Земельный участок, категория земель: земли сельскохозяйственного назначения, разрешенное использование: для сельскохозяйственного производства, кадастровый номер: 47:20:0320002:35, адрес местонахождения: Ленинградская область, Кингисеппский муниципальный район, дер. Урмизно, площадь кв.м: 15 954	Кадастровый паспорт земельного участка №47/201/16-208939 от 29 марта 2016 года	Выписка из ЕГРН.	Доверительное управление
	17	Земельный участок, категория земель: земли сельскохозяйственного назначения, разрешенное использование: для сельскохозяйственного производства, кадастровый номер: 47:20:0000000:84, адрес местонахождения: Ленинградская область, Кингисеппский муниципальный район, Нежновское сельское поселение, д. Новое Устье, площадь кв.м: 19 162	Кадастровый паспорт земельного участка №47/201/16-208922 от 29 марта 2016 года	Выписка из ЕГРН.	Доверительное управление
	18	Земельный участок, категория земель: земли сельскохозяйственного назначения, разрешенное использование: для сельскохозяйственного производства, кадастровый номер: 47:20:0323002:32, адрес местонахождения: Ленинградская область, Кингисеппский муниципальный район, дер. Урмизно, площадь кв.м: 29 738	Кадастровый паспорт земельного участка №47/201/16-208913 от 29 марта 2016 года	Выписка из ЕГРН.	Доверительное управление
Права на объект оценки, учитываемые при определении стоимости объекта оценки	Общая долевая собственность				
Собственник/обладатель имущественных прав	Владельцы инвестиционных паев – Д.У. Рентного закрытого паевого инвестиционного фонда «Радио-Рентный», данные о которых устанавливаются на основании данных лицевых счетов владельцев инвестиционных паев в реестре владельцев инвестиционных паев и счетов депо владельцев инвестиционных паев				
Лицо, осуществляющее прекращение Рентного закрытого паевого инвестиционного фонда «Радио-Рентный»	Акционерное общество ВТБ Специализированный депозитарий				
Цель оценки	Цель оценки заключается в оценке справедливой стоимости недвижимого имущества				
Вид стоимости	Справедливая стоимость				
Предполагаемое использование результатов оценки, и связанные с этим ограничения	<p>Результат оценки используется при определении стоимости чистых активов Закрытого паевого инвестиционного фонда «Радио-Рентный».</p> <ul style="list-style-type: none"> <li>Альтернативное использование данного Отчета возможно только в соответствии с действующим законодательством и примененными стандартами.</li> </ul>				

	<ul style="list-style-type: none"> <li>• Совершение сделки с объектом оценки не является необходимым условием для установления его стоимости.</li> <li>• Рыночная (справедливая) стоимость, определенная в Отчете, является рекомендуемой для целей совершения сделки в течение 6 (шести) месяцев с даты составления Отчета, за исключением случаев, предусмотренных законодательством Российской Федерации.</li> <li>• Итоговое значение стоимости после согласования результатов применения подходов к оценке должно быть выражено единой величиной в валюте Российской Федерации и может быть представлено в округленной форме по правилам округления с указанием на наличие/отсутствие в его составе НДС. Исходя из целей и задач настоящего Отчета округление итоговой величины рыночной стоимости объекта(ов) оценки не предусмотрено.</li> </ul>
Дата оценки	«14» апреля 2022 года
Срок проведения оценки	«08» апреля – «14» апреля 2022 г.
Допущения, на которых основывается оценка	В соответствии с заданием на оценку
Наличие допущений, в отношении перспектив развития объекта оценки	Без учета данных допущений
Сведения об обременениях и обязательствах	Согласно заданию на оценку, справедливая стоимость определяется без учета обременений

## 1.2 Применяемые стандарты оценки

При проведении данной оценки использовались федеральные стандарты оценочной деятельности, а также стандарты оценочной деятельности, установленные саморегулируемой организацией (СРО оценщиков), членом которой является Оценщик, подготовивший отчет:

- Федеральный стандарт оценки «Общие понятия оценки, подходы и требования к проведению оценки (ФСО № 1)», утвержденного Приказом Минэкономразвития России от 20.05.2015 г. № 297;
- Федеральный стандарт оценки «Цель оценки и виды стоимости (ФСО № 2)», утвержденного Приказом Минэкономразвития России от 20.05.2015 г. № 298;
- Федеральный стандарт оценки «Требования к отчету об оценке (ФСО № 3)», утвержденного Приказом Минэкономразвития России от 20.05.2015 г. № 299;
- Федерального стандарта оценки «Требования к отчету об оценке (ФСО №7)», утвержденного Приказом Минэкономразвития России от 25 сентября 2014 г. № 611;
- Стандарты и правила Ассоциации «Русское Общество Оценщиков» - «Стандарты и правила оценочной деятельности» (СПОД РОО 2020).
- МСФО (IFRS) 13;
- Иных нормативно-правовых актов Российской Федерации, и субъектов Федерации, на территории которых находится Объект оценки.

Применение международных и европейских стандартов связано с тем, что данные стандарты определяют основополагающие принципы оценки, применяемые при проведении работ по оценке, что необходимо для дальнейшего достижения согласованности в оценочной практике на мировом уровне. Использование указанных стандартов оценки допускалось в случаях необходимости применения и их соответствия (идентичности, адекватности) требованиям отечественных законодательных и нормативных правовых актов.

### **Обоснование использования стандартов стоимости при проведении оценки Объекта оценки**

Применение Федеральных Стандартов Оценки (ФСО №1, ФСО №2, ФСО №3, ФСО №7) обусловлено тем, что оценочная деятельность осуществляется на территории Российской Федерации и является обязательным к применению при осуществлении оценочной деятельности субъектами оценочной деятельности. Обязательность применения стандартов Ассоциации «РОО» обусловлена тем, что Оценщик является членом Саморегулируемой организации оценщиков Ассоциация «РОО» и осуществляют свою деятельность на территории Российской Федерации. Указанные стандарты использовались при определении подходов к оценке, порядка проведения работ, при составлении Отчета об оценке.

## 1.3 Принятые при проведении оценки Объекта оценки допущения

- Отчет об оценке содержит профессиональное мнение Оценщика относительно справедливой стоимости объекта оценки, с учетом настоящих ограничительных условий и сделанных допущений и не является гарантией того, что объект будет продан на свободном рынке по цене, равной стоимости объекта, которая указана в данном Отчете.

- В процессе оценки специальная юридическая экспертиза документов, касающихся прав собственности на объект оценки не проводилась. Оценщик также не проводил сверки правоустанавливающих и прочих документов с оригиналами, не делал запросов относительно содержания этих документов в уполномоченные государственные органы.
- При проведении анализа и расчетов Оценщик использовал исходную информацию об объекте оценки, переданную Заказчиком. Оценщик не принимает на себя ответственность за достоверность переданной ему Заказчиком исходной информации.
- Оценщик предполагает отсутствие каких-либо скрытых (к примеру, таких, которые невозможно обнаружить при визуальном освидетельствовании объекта) фактов, влияющих на оценку. Оценщик не несет ответственности ни за наличие таких скрытых фактов, ни за необходимость выявления таковых. В случае обнаружения фактов, существенно влияющих на изменение стоимости объекта оценки, Оценщик оставляет за собой право изменения своего мнения о стоимости объекта оценки.
- Информация, показатели, характеристики и т. д., использованные Оценщиком и содержащиеся в настоящем Отчете, были получены из источников, которые, по мнению Оценщика, являются достоверными. Тем не менее, Оценщик не предоставляет гарантии или иные формы подтверждения их полной достоверности. Все использованные Оценщиком в Отчете данные, снабженные ссылками на источники информации, не могут рассматриваться как его собственные утверждения.
- От Оценщика не требуется давать показания или появляться в суде или других уполномоченных органах, вследствие проведения оценки объекта оценки, иначе как по официальному вызову суда или других уполномоченных органов.
- Если в соответствии с законодательством Российской Федерации проведение оценки является обязательным, то с даты оценки до даты составления Отчета об оценке должно пройти не более трех месяцев, за исключением случаев, когда законодательством Российской Федерации установлено иное.
- Все расчеты в рамках настоящего Отчета проводились с использованием встроенных средств программы Excel из пакета Microsoft Office. Результаты расчетов приведены в удобной для восприятия форме (округление с точностью, зависящей от абсолютной величины числа), однако сами расчеты выполнялись без округления с точностью, определяющейся внутренней архитектурой указанной программы (если в тексте Отчета не указано другое).
- Существующие ограничения (обременения) права: доверительное управление. Оценка должна быть произведена без учета имеющихся ограничений (обременений) в соответствии с Техническим заданием на оценку.
- Кроме вышеуказанных условий в ходе расчетов Оценщик, возможно, будет вынужден принять дополнительные условия, допущения и ограничения. В таком случае, принятые условия, допущения и ограничения будут непосредственно отмечены Оценщиком в соответствующей части Отчета.
- Допущения, в отношении перспектив развития объекта оценки отсутствуют.

#### 1.4. Сведения о Заказчике оценки

Таблица 1.2.

Показатель	Значение
Организационно-правовая форма	Акционерное общество
Полное наименование	Акционерное общество «ВТБ СПЕЦИАЛИЗИРОВАННЫЙ ДЕПОЗИТАРИЙ»
Основной государственный регистрационный номер (ОГРН)	1027739157522
Дата присвоения ОГРН	6 сентября 2002 г.
Местонахождение юридического лица	129090, РОССИЙСКАЯ ФЕДЕРАЦИЯ, Г.Москва, ВН.ТЕР.Г. МУНИЦИПАЛЬНЫЙ ОКРУГ МЕЩАНСКИЙ, УЛ ЩЕПКИНА, Д. 4, ЭТАЖ 8, ПОМЕЩ./КОМ. П/1
Банковские реквизиты	р/с № 40701810200030000239 в Банк ВТБ (ПАО) г. Москва к/с № 30101810700000000187 БИК 044525187

#### 1.5. Сведения об Оценщике

Таблица 1.3.

ФИО	<b>Амбаров Александр Юрьевич</b>
Информация о членстве в СРО оценщиков	Саморегулируемая организация оценщиков Ассоциация «Русское общество оценщиков» (СРО «РОО») (адрес местонахождения: 105066, Москва, 1-й Басманный переулок,

	д.2А, офис 5; +7 (495) 662 7425; info@sroro.ru); регистрационный № 009726 от 14.12.2015 г.
№, дата документа, подтверждающего получение профессиональных знаний в области оценочной деятельности	Диплом о профессиональной переподготовке ПП- I № 053348 от 26.12.2012 г. (СПбГПУ).
Стаж работы в оценочной деятельности	более 3 лет
Сведения о страховании гражданской ответственности	Гражданская ответственность застрахована на основании Договора обязательного страхования ответственности оценщика при осуществлении оценочной деятельности №7811R/776/0000036/21; страховщик: АО «АльфаСтрахование» от 13.05.2021 г. Период действия с 29.05.2021 г. по 28.05.2022 г. Страховая сумма – 5 млн руб.
Местонахождение Оценщика	115191, г. Москва, ул. 2-я Рощинская, дом. 4, эт. 5 пом. Iа, ком. 1, оф. 25
Контактный телефон	+7(961) 81160132
Адрес электронной почты	ambarov87@yandex.ru
Полное наименование юридического лица, с которым Оценщик заключил трудовой договор	Общество с ограниченной ответственностью «ОМ-Консалт»
Сведения о страховании гражданской ответственности	Гражданская (профессиональная) ответственность Исполнителя застрахована Акционерным обществом «АльфаСтрахование». Страховая сумма 50 000 000 (пятьдесят миллионов) рублей, франшиза не устанавливается. Срок действия договора страхования: с 14.12.2021 г. до 13.12.2022 г.
ОГРН	1137746016726
Дата присвоения ОГРН	от 14.01.2013 г.
Местонахождение юридического лица	115191, г. Москва, ул. 2-я Рощинская, дом. 4, эт. 5 пом. Iа, ком. 1, оф. 25
Дополнительная контактная информация	тел.: (495) 790-51-18, om-consult@mail.ru

**Сведения о независимости юридического лица,  
с которым Оценщик заключил трудовой договор, и Оценщика**

Требования о независимости выполнены.

- Оценщик не является учредителем, собственником, акционером, должностным лицом или работником Заказчика; лицом, имеющим имущественный интерес в объекте оценки, а также не состоит с указанными лицами в близком родстве или свойстве.
- В отношении объекта оценки Оценщик не имеет вещных или обязательственных прав вне договора по оценке.
- Оценщик и Исполнитель не являются участниками (членами) или кредиторами Заказчика.
- Заказчик не является кредитором или страховщиком Оценщика и Исполнителя.
- Исполнитель не имеет имущественного интереса в объекте оценки и не является аффилированным лицом Заказчика.
- Размер денежного вознаграждения (оплаты) за проведение работ по оценке объекта оценки не зависит от итоговой величины стоимости объекта оценки.

На дату подписания Договора на оказание услуг по оценке сторонам не известно о нарушениях требований к независимости оценщика и организации, с которой оценщик заключил трудовой договор, установленных ст. 16 Федерального закона от 29.07.1998 № 135-ФЗ «Об оценочной деятельности в Российской Федерации» и стороны обязуются извещать друг друга о возникновении таких обстоятельств.

**Информация обо всех привлекаемых к проведению оценки и подготовке  
отчета об оценке организациях и специалистах**

Другие организации и специалисты к проведению оценки и подготовке настоящего Отчета об оценке не привлекались.

## 1.5 Основные факты и выводы

Таблица 1.4.

Порядковый номер Отчета	№ 410/22
Основание для проведения оценки	Дополнительное соглашение №10 от «08» апреля 2022 г. к Договору № 170/О-18 на оказание услуг по оценке от «22» февраля 2018 года
Цель и задачи оценки	Оценка справедливой стоимости недвижимого имущества. Результат оценки используется при определении стоимости чистых активов Д.У. Рентного закрытого паевого инвестиционного фонда «Радио-Рентный»
Дата оценки	«14» апреля 2022 г.
Дата осмотра имущества	Осмотр не проводился, фотоматериалы предоставлены заказчиком
Период проведения оценки	«08» апреля - «14» апреля 2022 г.
Дата составления отчета	«14» апреля 2022 года
Курс валют, установленный ЦБ РФ на дату оценки	В расчетах не использовался

## Информация, идентифицирующая объект оценки

Таблица 1.5.

Объект оценки	№	Вид Объекта оценки	Кадастровый номер	Адрес местонахождения	Площадь, кв. м
	1	Земельный участок, категория земель: земли сельскохозяйственного назначения, разрешенное использование: для сельскохозяйственного производства	50:18:0040228:215	Московская область, Можайский район, установлено относительно ориентира между автодорогой Можайск-Бабынино и с/т «Крылатки»	428 934
	2	Земельный участок, категория земель: земли сельскохозяйственного назначения, разрешенное использование: для сельскохозяйственного производства	50:18:0040104:328	Московская область, Можайский район, д. Бабынино, установлено относительно ориентира между д. Бабынино и д. М.Решники, северная граница участка граничит с водохранилищем	173 322
	3	Земельный участок, категория земель: земли сельскохозяйственного назначения, разрешенное использование: для сельскохозяйственного производства	50:18:0040104:323	Московская область, Можайский район, д. Бабынино, установлено относительно ориентира между д. Бабынино и д. М. Решники, северная граница участка граничит с водохранилищем	198 925
	4	Земельный участок, категория земель: земли сельскохозяйственного назначения, разрешенное использование: для сельскохозяйственного производства	50:18:0040104:144	обл. Московская, р-н Можайский, д. Бабынино	306 571
	5	Земельный участок, категория земель: земли сельскохозяйственного назначения, разрешенное использование: для сельскохозяйственного производства	47:20:0448002:2	Ленинградская область, Кингисеппский муниципальный район.	21 326
	6	Земельный участок, категория земель: земли сельскохозяйственного назначения, разрешенное использование: для сельскохозяйственного производства	47:20:0324002:27	Ленинградская область, Кингисеппский муниципальный район, дер. Головкино	57 686



7	Земельный участок, категория земель: земли сельскохозяйственного назначения, разрешенное использование: для сельскохозяйственного производства	47:20:0324002:5	Ленинградская область, Кингисеппский муниципальный район, дер. Луизино	26 046
8	Земельный участок, категория земель: земли сельскохозяйственного назначения, разрешенное использование: для сельскохозяйственного производства	47:20:0323002:36	Ленинградская область, Кингисеппский муниципальный район, дер. Семейское	123 706
9	Земельный участок, категория земель: земли сельскохозяйственного назначения, разрешенное использование: для сельскохозяйственного производства	47:20:0323002:35	Ленинградская область, Кингисеппский муниципальный район, дер. Урмизно	296 306
10	Земельный участок, категория земель: земли сельскохозяйственного назначения, разрешенное использование: для сельскохозяйственного производства	47:20:0323001:5	Ленинградская область, Кингисеппский муниципальный район, дер. Холодные Ручьи.	111 733
11	Земельный участок, категория земель: земли сельскохозяйственного назначения, разрешенное использование: для сельскохозяйственного производства	47:20:0322003:6	Ленинградская область, Кингисеппский муниципальный район, дер. Ильмово	101 328
12	Земельный участок, категория земель: земли сельскохозяйственного назначения, разрешенное использование: для сельскохозяйственного производства	47:20:0320003:39	Ленинградская область, Кингисеппский муниципальный район, Нежновское сельское поселение	86 703
13	Земельный участок, категория земель: земли сельскохозяйственного назначения, разрешенное использование: для сельскохозяйственного производства	47:20:0320002:45	Ленинградская область, Кингисеппский муниципальный район	28 078
14	Земельный участок, категория земель: земли сельскохозяйственного назначения, разрешенное использование: для сельскохозяйственного производства	47:20:0320002:44	Ленинградская область, Кингисеппский муниципальный район, дер. Урмизно	88 152
15	Земельный участок, категория земель: земли сельскохозяйственного назначения, разрешенное использование: для сельскохозяйственного производства	47:20:0320002:43	Ленинградская область, Кингисеппский муниципальный район	32 607
16	Земельный участок, категория земель: земли сельскохозяйственного назначения, разрешенное использование: для сельскохозяйственного производства	47:20:0320002:35	Ленинградская область, Кингисеппский муниципальный район, дер. Урмизно	15 954
17	Земельный участок, категория земель: земли сельскохозяйственного назначения, разрешенное использование: для сельскохозяйственного производства	47:20:0000000:84	Ленинградская область, Кингисеппский муниципальный район, Нежновское сельское поселение, д. Новое Устье	19 162

	18	Земельный участок, категория земель: земли сельскохозяйственного назначения, разрешенное использование: для сельскохозяйственного производства	47:20:0323002:32	Ленинградская область, Кингисеппский муниципальный район, дер. Урмизно	29 738
Адрес (местоположение) объекта оценки	Московская область, Можайский район; Ленинградская область, Кингисеппский район				
Характеристики объекта оценки и его оцениваемых частей или ссылки на доступные для оценщика документы, содержащие такие характеристики	<b>№</b>	<b>Вид Объекта оценки</b>	<b>Характеристики Объекта оценки (ссылки на доступные для оценщика документы, содержащие такие характеристики)</b>	<b>Правоустанавливающий (подтверждающий) документ</b>	<b>Ограничения, обременения прав, уч. при оценке Объекта оценки</b>
	1	Земельный участок, категория земель: земли сельскохозяйственного назначения, разрешенное использование: для сельскохозяйственного производства, кадастровый номер: 50:18:0040228:215, адрес местонахождения: Московская область, Можайский район, установлено относительно ориентира между автодорогой Можайск-Бабынино и с/т «Крылатки», площадь кв.м: 428 934	Кадастровый паспорт земельного участка №МО-16/ЗВ-737453 от 25 марта 2016 года	Выписка из ЕГРН.	Доверительное управление
	2	Земельный участок, категория земель: земли сельскохозяйственного назначения, разрешенное использование: для сельскохозяйственного производства, кадастровый номер: 50:18:0040104:328, адрес местонахождения: Московская область, Можайский район, д. Бабынино, установлено относительно ориентира между д. Бабынино и д. М.Решники, северная граница участка граничит с водохранилищем, площадь кв.м: 173 322	Кадастровый паспорт земельного участка №МО-16/ЗВ-738844 от 25 марта 2016 года	Выписка из ЕГРН.	Доверительное управление
	3	Земельный участок, категория земель: земли сельскохозяйственного назначения, разрешенное использование: для сельскохозяйственного производства, кадастровый номер: 50:18:0040104:323, адрес местонахождения: Московская область, Можайский район, д. Бабынино, установлено относительно ориентира между д. Бабынино и д. М. Решники, северная граница участка граничит с водохранилищем, площадь кв.м: 198 925	Кадастровый паспорт земельного участка №МО-16/ЗВ-738850 от 25 марта 2016 года	Выписка из ЕГРН.	Доверительное управление

	4	Земельный участок, категория земель: земли сельскохозяйственного назначения, разрешенное использование: для сельскохозяйственного производства, кадастровый номер: 50:18:0040104:144, адрес местонахождения: обл. Московская, р-н Можайский, д. Бабынино, площадь кв.м: 306 571	Кадастровый паспорт земельного участка №МО-16/ЗВ-738863 от 25 марта 2016 года	Выписка из ЕГРН.	Доверительное управление
	5	Земельный участок, категория земель: земли сельскохозяйственного назначения, разрешенное использование: для сельскохозяйственного производства, кадастровый номер: 47:20:0448002:2, адрес местонахождения: Ленинградская область, Кингисеппский муниципальный район, площадь кв.м: 21 326	Кадастровый паспорт земельного участка №47/201/16-208907 от 29 марта 2016 года	Выписка из ЕГРН.	Доверительное управление
	6	Земельный участок, категория земель: земли сельскохозяйственного назначения, разрешенное использование: для сельскохозяйственного производства, кадастровый номер: 47:20:0324002:27, адрес местонахождения: Ленинградская область, Кингисеппский муниципальный район, дер. Головкино, площадь кв.м: 57 686	Кадастровый паспорт земельного участка №47/201/16-209551 от 29 марта 2016 года	Выписка из ЕГРН.	Доверительное управление
	7	Земельный участок, категория земель: земли сельскохозяйственного назначения, разрешенное использование: для сельскохозяйственного производства, кадастровый номер: 47:20:0324002:5, адрес местонахождения: Ленинградская область, Кингисеппский муниципальный район, дер. Луизино, площадь кв.м: 26 046	Кадастровый паспорт земельного участка №47/201/16-208928 от 29 марта 2016 года	Выписка из ЕГРН.	Доверительное управление
	8	Земельный участок, категория земель: земли сельскохозяйственного назначения, разрешенное использование: для сельскохозяйственного производства, кадастровый номер: 47:20:0323002:36, адрес местонахождения: Ленинградская область, Кингисеппский муниципальный район, дер. Семейское, площадь кв.м: 123 706	Кадастровый паспорт земельного участка №47/201/16-209742 от 29 марта 2016 года	Выписка из ЕГРН.	Доверительное управление
	9	Земельный участок, категория земель: земли сельскохозяйственного назначения, разрешенное использование: для сельскохозяйственного производства, кадастровый номер: 47:20:0323002:35, адрес местонахождения: Ленинградская область, Кингисеппский муниципальный район, дер. Урмизно, площадь кв.м: 296 306	Кадастровый паспорт земельного участка №47/201/16-208934 от 29 марта 2016 года	Выписка из ЕГРН.	Доверительное управление

	10	Земельный участок, категория земель: земли сельскохозяйственного назначения, разрешенное использование: для сельскохозяйственного производства, кадастровый номер: 47:20:0323001:5, адрес местонахождения: Ленинградская область, Кингисеппский муниципальный район, дер. Холодные Ручьи, площадь кв.м: 111 733	Кадастровый паспорт земельного участка №47/201/16-207976 от 29 марта 2016 года	Выписка из ЕГРН.	Доверительное управление
	11	Земельный участок, категория земель: земли сельскохозяйственного назначения, разрешенное использование: для сельскохозяйственного производства, кадастровый номер: 47:20:0322003:6, адрес местонахождения: Ленинградская область, Кингисеппский муниципальный район, дер. Ильмово, площадь кв.м: 101 328	Кадастровый паспорт земельного участка №47/201/16-209751 от 29 марта 2016 года	Выписка из ЕГРН.	Доверительное управление
	12	Земельный участок, категория земель: земли сельскохозяйственного назначения, разрешенное использование: для сельскохозяйственного производства, кадастровый номер: 47:20:0320003:39, адрес местонахождения: Ленинградская область, Кингисеппский муниципальный район, Нежновское сельское поселение, площадь кв.м: 86 703	Кадастровый паспорт земельного участка №47/201/16-207997 от 29 марта 2016 года	Выписка из ЕГРН.	Доверительное управление
	13	Земельный участок, категория земель: земли сельскохозяйственного назначения, разрешенное использование: для сельскохозяйственного производства, кадастровый номер: 47:20:0320002:45, адрес местонахождения: Ленинградская область, Кингисеппский муниципальный район, площадь кв.м: 28 078	Кадастровый паспорт земельного участка №47/201/16-207965 от 29 марта 2016 года	Выписка из ЕГРН.	Доверительное управление
	14	Земельный участок, категория земель: земли сельскохозяйственного назначения, разрешенное использование: для сельскохозяйственного производства, кадастровый номер: 47:20:0320002:44, адрес местонахождения: Ленинградская область, Кингисеппский муниципальный район, дер. Урмизно, площадь кв.м: 88 152	Кадастровый паспорт земельного участка №47/201/16-209000 от 29 марта 2016 года	Выписка из ЕГРН.	Доверительное управление

	15	Земельный участок, категория земель: земли сельскохозяйственного назначения, разрешенное использование: для сельскохозяйственного производства, кадастровый номер: 47:20:0320002:43, адрес местонахождения: Ленинградская область, Кингисеппский муниципальный район, площадь кв.м: 32 607	Кадастровый паспорт земельного участка №47/201/16-209561 от 29 марта 2016 года	Выписка из ЕГРН.	Доверительное управление
	16	Земельный участок, категория земель: земли сельскохозяйственного назначения, разрешенное использование: для сельскохозяйственного производства, кадастровый номер: 47:20:0320002:35, адрес местонахождения: Ленинградская область, Кингисеппский муниципальный район, дер. Урмизно, площадь кв.м: 15 954	Кадастровый паспорт земельного участка №47/201/16-208939 от 29 марта 2016 года	Выписка из ЕГРН.	Доверительное управление
	17	Земельный участок, категория земель: земли сельскохозяйственного назначения, разрешенное использование: для сельскохозяйственного производства, кадастровый номер: 47:20:0000000:84, адрес местонахождения: Ленинградская область, Кингисеппский муниципальный район, Нежнское сельское поселение, д. Новое Устье, площадь кв.м: 19 162	Кадастровый паспорт земельного участка №47/201/16-208922 от 29 марта 2016 года	Выписка из ЕГРН.	Доверительное управление
	18	Земельный участок, категория земель: земли сельскохозяйственного назначения, разрешенное использование: для сельскохозяйственного производства, кадастровый номер: 47:20:0323002:32, адрес местонахождения: Ленинградская область, Кингисеппский муниципальный район, дер. Урмизно, площадь кв.м: 29 738	Кадастровый паспорт земельного участка №47/201/16-208913 от 29 марта 2016 года	Выписка из ЕГРН.	Доверительное управление
Права на объект оценки, учитываемые при определении стоимости объекта оценки	Общая долевая собственность				
Текущее использование	Оцениваемые земельные участки не используются. Залежь. По результатам данных Росреестра установлено, что участки свободные от застройки				
Собственник/обладатель имущественных прав	Владельцы инвестиционных паев – Д.У. Рентного закрытого паевого инвестиционного фонда «Рацио-Рентный», данные о которых устанавливаются на основании данных лицевых счетов владельцев инвестиционных паев в реестре владельцев инвестиционных паев и счетов депо владельцев инвестиционных паев				
Балансовая стоимость	Определяется и отражается на балансе по результатам оценки справедливой стоимости				
Ограничения по использованию имущества	Не выявлены				

## Итоговое заключение о стоимости объекта оценки

Таблица 1.6.

Итоговое заключение о стоимости объекта оценки		
№	Наименование объекта оценки	Справедливая стоимость, руб. (НДС не облагается)
1	Земельный участок, категория земель: земли сельскохозяйственного назначения, разрешенное использование: для сельскохозяйственного производства, кадастровый номер: 50:18:0040228:215, адрес местонахождения: Московская область, Можайский район, д. Бабынино, установлено относительно ориентира между автодорогой Можайск-Бабынино и с/т «Крылатки», площадь кв.м: 428 934	3 804 259
2	Земельный участок, категория земель: земли сельскохозяйственного назначения, разрешенное использование: для сельскохозяйственного производства, кадастровый номер: 50:18:0040104:328, адрес местонахождения: Московская область, Можайский район, д. Бабынино, установлено относительно ориентира между д. Бабынино и д. М.Решники, северная граница участка граничит с водохранилищем, площадь кв.м: 173 322	1 729 286
3	Земельный участок, категория земель: земли сельскохозяйственного назначения, разрешенное использование: для сельскохозяйственного производства, кадастровый номер: 50:18:0040104:323, адрес местонахождения: Московская область, Можайский район, д. Бабынино, установлено относительно ориентира между д. Бабынино и д. М. Решники, северная граница участка граничит с водохранилищем, площадь кв.м: 198 925	1 968 045
4	Земельный участок, категория земель: земли сельскохозяйственного назначения, разрешенное использование: для сельскохозяйственного производства, кадастровый номер: 50:18:0040104:144, адрес местонахождения: обл. Московская, р-н Можайский, д. Бабынино, площадь кв.м: 306 571	2 861 902
5	Земельный участок, категория земель: земли сельскохозяйственного назначения, разрешенное использование: для сельскохозяйственного производства, кадастровый номер: 47:20:0448002:2, адрес местонахождения: Ленинградская область, Кингисеппский муниципальный район, площадь кв.м: 21 326	222 330
6	Земельный участок, категория земель: земли сельскохозяйственного назначения, разрешенное использование: для сельскохозяйственного производства, кадастровый номер: 47:20:0324002:27, адрес местонахождения: Ленинградская область, Кингисеппский муниципальный район, дер. Головкино, площадь кв.м: 57 686	547 832
7	Земельный участок, категория земель: земли сельскохозяйственного назначения, разрешенное использование: для сельскохозяйственного производства, кадастровый номер: 47:20:0324002:5, адрес местонахождения: Ленинградская область, Кингисеппский муниципальный район, дер. Луизино, площадь кв.м: 26 046	263 846
8	Земельный участок, категория земель: земли сельскохозяйственного назначения, разрешенное использование: для сельскохозяйственного производства, кадастровый номер: 47:20:0323002:36, адрес местонахождения: Ленинградская область, Кингисеппский муниципальный район, дер. Семейское, площадь кв.м: 123 706	1 029 791
9	Земельный участок, категория земель: земли сельскохозяйственного назначения, разрешенное использование: для сельскохозяйственного производства, кадастровый номер: 47:20:0323002:35, адрес местонахождения: Ленинградская область, Кингисеппский муниципальный район, дер. Урмизно, площадь кв.м: 296 306	2 179 953
10	Земельный участок, категория земель: земли сельскохозяйственного назначения, разрешенное использование: для сельскохозяйственного производства, кадастровый номер: 47:20:0323001:5, адрес местонахождения: Ленинградская область, Кингисеппский муниципальный район, дер. Холодные Ручьи, площадь кв.м: 111 733	951 272
11	Земельный участок, категория земель: земли сельскохозяйственного назначения, разрешенное использование: для сельскохозяйственного производства, кадастровый номер: 47:20:0322003:6, адрес местонахождения: Ленинградская область, Кингисеппский муниципальный район, дер. Ильмово, площадь кв.м: 101 328	879 405
12	Земельный участок, категория земель: земли сельскохозяйственного назначения, разрешенное использование: для сельскохозяйственного производства, кадастровый номер: 47:20:0320003:39, адрес местонахождения: Ленинградская область, Кингисеппский муниципальный район, Нежновское сельское поселение, площадь кв.м: 86 703	774 761
13	Земельный участок, категория земель: земли сельскохозяйственного назначения, разрешенное использование: для сельскохозяйственного производства, кадастровый номер: 47:20:0320002:45, адрес местонахождения: Ленинградская область, Кингисеппский муниципальный район, площадь кв.м: 28 078	281 131
14	Земельный участок, категория земель: земли сельскохозяйственного назначения, разрешенное использование: для сельскохозяйственного производства, кадастровый номер: 47:20:0320002:44, адрес местонахождения: Ленинградская область, Кингисеппский муниципальный район, дер. Урмизно, площадь кв.м: 88 152	785 531
15	Земельный участок, категория земель: земли сельскохозяйственного назначения, разрешенное использование: для сельскохозяйственного производства, кадастровый номер: 47:20:0320002:43, адрес местонахождения: Ленинградская область, Кингисеппский муниципальный район, площадь кв.м: 32 607	322 731
16	Земельный участок, категория земель: земли сельскохозяйственного назначения, разрешенное использование: для сельскохозяйственного производства, кадастровый номер: 47:20:0320002:35, адрес местонахождения: Ленинградская область, Кингисеппский муниципальный район, дер. Урмизно, площадь кв.м: 15 954	173 353
17	Земельный участок, категория земель: земли сельскохозяйственного назначения, разрешенное использование: для сельскохозяйственного производства, кадастровый номер: 47:20:0000000:84, адрес местонахождения: Ленинградская область, Кингисеппский муниципальный район, Нежновское сельское поселение, д. Новое Устье, площадь кв.м: 19 162	202 853
18	Земельный участок, категория земель: земли сельскохозяйственного назначения, разрешенное использование: для сельскохозяйственного производства, кадастровый номер: 47:20:0323002:32, адрес местонахождения: Ленинградская область, Кингисеппский муниципальный район, дер. Урмизно, площадь кв.м: 29 738	295 997
	<b>Итого:</b>	<b>19 274 278</b>

## 1.6. Используемые данные и источники их получения

Поиск и сбор информации для проведения настоящей работы осуществлялся по разным каналам с привлечением различных источников.

Источники информации, использованные в настоящей работе, можно сгруппировать по следующим категориям:

- документы, устанавливающие количественные и качественные характеристики объекта оценки (получены от Заказчика);
- информация об экономическом развитии России, о состоянии отрасли объекта оценки;
- информация, полученная от информационных агентств по ценам на рынках недвижимости и оборудования.

Информация об экономическом развитии России, о состоянии рынка земельных участков.

Была использована информация об итогах социально-экономического развития РФ, подготовленная Министерством экономического развития и торговли Российской Федерации и опубликованная на официальном сайте ([www.economy.gov.ru](http://www.economy.gov.ru)). Центральным Банком РФ ([www.cbr.ru](http://www.cbr.ru)).

Информация, использованная в расчетах.

- Для определения рыночной стоимости в рамках примененных подходов использовалась информация, предоставленная Заказчиком, а именно, выписки из ЕГРН и кадастровые паспорта.
- Рыночная информация, полученная путем мониторинга коммерческих предложений об аренде/продаже недвижимого имущества, а также комментарии и консультации участников рынка.
- Статистическая и нормативно-справочная информация.

**Перечень документов, используемых оценщиком и устанавливающих количественные и качественные характеристики объекта оценки:**

№	Вид Объекта оценки	Характеристики Объекта оценки (ссылки на доступные для оценщика документы, содержащие такие характеристики)	Правоустанавливающий (подтверждающий) документ	Ограничения, обременения прав, уч. при оценке Объекта оценки
1	Земельный участок, категория земель: земли сельскохозяйственного назначения, разрешенное использование: для сельскохозяйственного производства, кадастровый номер: 50:18:0040228:215, адрес местонахождения: Московская область, Можайский район, установлено относительно ориентира между автодорогой Можайск-Бабынино и с/т «Крылатки», площадь кв.м: 428 934	Кадастровый паспорт земельного участка №МО-16/ЗВ-737453 от 25 марта 2016 года	Выписка из ЕГРН.	Доверительное управление
2	Земельный участок, категория земель: земли сельскохозяйственного назначения, разрешенное использование: для сельскохозяйственного производства, кадастровый номер: 50:18:0040104:328, адрес местонахождения: Московская область, Можайский район, д. Бабынино, установлено относительно ориентира между д. Бабынино и д. М.Решники, северная граница участка граничит с водохранилищем, площадь кв.м: 173 322	Кадастровый паспорт земельного участка №МО-16/ЗВ-738844 от 25 марта 2016 года	Выписка из ЕГРН.	Доверительное управление
3	Земельный участок, категория земель: земли сельскохозяйственного назначения, разрешенное использование: для сельскохозяйственного производства, кадастровый номер: 50:18:0040104:323, адрес местонахождения: Московская область, Можайский район, д. Бабынино, установлено относительно ориентира между д. Бабынино и д. М. Решники, северная граница участка граничит с водохранилищем, площадь кв.м: 198 925	Кадастровый паспорт земельного участка №МО-16/ЗВ-738850 от 25 марта 2016 года	Выписка из ЕГРН.	Доверительное управление
4	Земельный участок, категория земель: земли сельскохозяйственного назначения, разрешенное использование: для сельскохозяйственного производства, кадастровый номер: 50:18:0040104:144, адрес местонахождения: обл. Московская, р-н Можайский, д. Бабынино, площадь кв.м: 306 571	Кадастровый паспорт земельного участка №МО-16/ЗВ-738863 от 25 марта 2016 года	Выписка из ЕГРН.	Доверительное управление
5	Земельный участок, категория земель: земли сельскохозяйственного назначения, разрешенное использование: для сельскохозяйственного производства, кадастровый номер: 47:20:0448002:2, адрес местонахождения: Ленинградская область, Кингисеппский муниципальный район, площадь кв.м: 21 326	Кадастровый паспорт земельного участка №47/201/16-208907 от 29 марта 2016 года	Выписка из ЕГРН.	Доверительное управление

№	Вид Объекта оценки	Характеристики Объекта оценки (ссылки на доступные для оценщика документы, содержащие такие характеристики)	Правоустанавливающий (подтверждающий) документ	Ограничения, обременения прав, уч. при оценке Объекта оценки
6	Земельный участок, категория земель: земли сельскохозяйственного назначения, разрешенное использование: для сельскохозяйственного производства, кадастровый номер: 47:20:0324002:27, адрес местонахождения: Ленинградская область, Кингисеппский муниципальный район, дер. Головкино, площадь кв.м: 57 686	Кадастровый паспорт земельного участка №47/201/16-209551 от 29 марта 2016 года	Выписка из ЕГРН.	Доверительное управление
7	Земельный участок, категория земель: земли сельскохозяйственного назначения, разрешенное использование: для сельскохозяйственного производства, кадастровый номер: 47:20:0324002:5, адрес местонахождения: Ленинградская область, Кингисеппский муниципальный район, дер. Луизино, площадь кв.м: 26 046	Кадастровый паспорт земельного участка №47/201/16-208928 от 29 марта 2016 года	Выписка из ЕГРН.	Доверительное управление
8	Земельный участок, категория земель: земли сельскохозяйственного назначения, разрешенное использование: для сельскохозяйственного производства, кадастровый номер: 47:20:0323002:36, адрес местонахождения: Ленинградская область, Кингисеппский муниципальный район, дер. Семейское, площадь кв.м: 123 706	Кадастровый паспорт земельного участка №47/201/16-209742 от 29 марта 2016 года	Выписка из ЕГРН.	Доверительное управление
9	Земельный участок, категория земель: земли сельскохозяйственного назначения, разрешенное использование: для сельскохозяйственного производства, кадастровый номер: 47:20:0323002:35, адрес местонахождения: Ленинградская область, Кингисеппский муниципальный район, дер. Урмизно, площадь кв.м: 296 306	Кадастровый паспорт земельного участка №47/201/16-208934 от 29 марта 2016 года	Выписка из ЕГРН.	Доверительное управление
10	Земельный участок, категория земель: земли сельскохозяйственного назначения, разрешенное использование: для сельскохозяйственного производства, кадастровый номер: 47:20:0323001:5, адрес местонахождения: Ленинградская область, Кингисеппский муниципальный район, дер. Холодные Ручьи, площадь кв.м: 111 733	Кадастровый паспорт земельного участка №47/201/16-207976 от 29 марта 2016 года	Выписка из ЕГРН.	Доверительное управление
11	Земельный участок, категория земель: земли сельскохозяйственного назначения, разрешенное использование: для сельскохозяйственного производства, кадастровый номер: 47:20:0322003:6, адрес местонахождения: Ленинградская область, Кингисеппский муниципальный район, дер. Ильмово, площадь кв.м: 101 328	Кадастровый паспорт земельного участка №47/201/16-209751 от 29 марта 2016 года	Выписка из ЕГРН.	Доверительное управление
12	Земельный участок, категория земель: земли сельскохозяйственного назначения, разрешенное использование: для сельскохозяйственного производства, кадастровый номер: 47:20:0320003:39, адрес местонахождения: Ленинградская область, Кингисеппский муниципальный район, Нежновское сельское поселение, площадь кв.м: 86 703	Кадастровый паспорт земельного участка №47/201/16-207997 от 29 марта 2016 года	Выписка из ЕГРН.	Доверительное управление
13	Земельный участок, категория земель: земли сельскохозяйственного назначения, разрешенное использование: для сельскохозяйственного производства, кадастровый номер: 47:20:0320002:45, адрес местонахождения: Ленинградская область, Кингисеппский муниципальный район, площадь кв.м: 28 078	Кадастровый паспорт земельного участка №47/201/16-207965 от 29 марта 2016 года	Выписка из ЕГРН.	Доверительное управление
14	Земельный участок, категория земель: земли сельскохозяйственного назначения, разрешенное использование: для сельскохозяйственного производства, кадастровый номер: 47:20:0320002:44, адрес местонахождения: Ленинградская область, Кингисеппский муниципальный район, дер. Урмизно, площадь кв.м: 88 152	Кадастровый паспорт земельного участка №47/201/16-209000 от 29 марта 2016 года	Выписка из ЕГРН.	Доверительное управление



№	Вид Объекта оценки	Характеристики Объекта оценки (ссылки на доступные для оценщика документы, содержащие такие характеристики)	Правоустанавливающий (подтверждающий) документ	Ограничения, обременения прав, уч. при оценке Объекта оценки
15	Земельный участок, категория земель: земли сельскохозяйственного назначения, разрешенное использование: для сельскохозяйственного производства, кадастровый номер: 47:20:0320002:43, адрес местонахождения: Ленинградская область, Кингисеппский муниципальный район, площадь кв.м: 32 607	Кадастровый паспорт земельного участка №47/201/16-209561 от 29 марта 2016 года	Выписка из ЕГРН.	Доверительное управление
16	Земельный участок, категория земель: земли сельскохозяйственного назначения, разрешенное использование: для сельскохозяйственного производства, кадастровый номер: 47:20:0320002:35, адрес местонахождения: Ленинградская область, Кингисеппский муниципальный район, дер. Урмизно, площадь кв.м: 15 954	Кадастровый паспорт земельного участка №47/201/16-208939 от 29 марта 2016 года	Выписка из ЕГРН.	Доверительное управление
17	Земельный участок, категория земель: земли сельскохозяйственного назначения, разрешенное использование: для сельскохозяйственного производства, кадастровый номер: 47:20:0000000:84, адрес местонахождения: Ленинградская область, Кингисеппский муниципальный район, Нежновское сельское поселение, д. Новое Устье, площадь кв.м: 19 162	Кадастровый паспорт земельного участка №47/201/16-208922 от 29 марта 2016 года	Выписка из ЕГРН.	Доверительное управление
18	Земельный участок, категория земель: земли сельскохозяйственного назначения, разрешенное использование: для сельскохозяйственного производства, кадастровый номер: 47:20:0323002:32, адрес местонахождения: Ленинградская область, Кингисеппский муниципальный район, дер. Урмизно, площадь кв.м: 29 738	Кадастровый паспорт земельного участка №47/201/16-208913 от 29 марта 2016 года	Выписка из ЕГРН.	Доверительное управление

### **Анализ достаточности и достоверности полученной от Заказчика информации**

Оценщики должны провести анализ достаточности и достоверности информации, используемой в Отчете.

Отчет об оценке не должен содержать информацию, не используемую при проведении оценки при определении промежуточных и итоговых результатов, если она не является обязательной согласно требованиям федеральных стандартов оценки и стандартов и правил оценочной деятельности, установленных саморегулируемой организацией, членом которой являются Оценщики, подготовившие Отчет (принцип достаточности).

#### Анализ достаточности информации

Анализ достаточности в рамках настоящей оценки проводился путем исследования предоставленной Заказчиком информации (в виде копий документов), необходимой для оценки.

При проведении проверки достаточности используемой в Отчете информации проверялось соблюдение условия, что использование дополнительной информации не ведет к существенному изменению характеристик, использованных при оценке рыночной стоимости объекта оценки и определении итоговой величины рыночной стоимости объекта оценки, установленной в Отчете об оценке.

#### Анализ достоверности информации

При проведении проверки достоверности информации, используемой в Отчете об оценке, проверялось соблюдение условия о том, что данная информация соответствует действительности и позволяет пользователю Отчета об оценке делать правильные выводы о характеристиках, исследуемых Оценщиком при определении рыночной стоимости, и принимать базирующиеся на этих выводах обоснованные решения в отношении рыночной стоимости объекта оценки.

Анализ достоверности информации проводился путем сопоставления данных, полученных от Заказчика в различных документах на недвижимое имущество. Сопоставление производилось по таким элементам сравнения, как наименование, инвентарный номер, площадь и т. д.

Проведенный анализ показал, что количественный состав и описание имущества для оценки, указанные в предоставленных документах, совпадают с визуальным осмотром, проведенным Оценщиком.

На основании анализа предоставленных документов Оценщик сделал вывод, что количество источников информации достаточно для проведения оценки.

Использованная Оценщиком информация позволяет делать правильные выводы о характеристиках объекта оценки. Использование дополнительной информации не может привести к

существенному изменению характеристик, использованных при оценке рыночной стоимости объекта оценки и определении итоговой величины рыночной стоимости объекта оценки, установленной в Отчете об оценке.

Состав работ по оценке, детальность и глубина выполняемых анализов и исследований, содержание Отчета удовлетворяют требованиям необходимости и достаточности для доказательства результата оценки:

- состав работ по оценке не содержит работ, выполнение которых не повысит доказательности результата оценки и не повлияет на значение итогового результата в пределах неизбежной погрешности;
- глубина анализов и исследований ограничивается существенностью их влияния на значение результата оценки, его погрешность и степень обоснованности;
- отчет не содержит сведений, которые не используются в анализах, выводах и расчетах.

На основании изложенного Оценщик пришел к заключению о достоверности полученной от Заказчика информации и достаточности ее для определения рыночной стоимости объекта на дату оценки.

Исходные данные об объекте оценки получены из представленной Заказчиком документации, копии представленной документации, приведены в Приложении к настоящему Отчету № 410/22.

## **1.7. Определение вида оцениваемой стоимости**

Вид стоимости, который определяется в каждой конкретной ситуации, называется базой оценки. Для выбора соответствующей базы оценки решающее значение имеют цель выполнения работ по оценке и характеристики оцениваемой собственности.

В соответствии с указанной целью оценки в качестве базы оценки выбрана справедливая стоимость недвижимого имущества.

В соответствии с п. 24 МСФО (IFRS) 13:

**Справедливая стоимость** - это цена, которая может быть получена при продаже актива или уплачена при передаче обязательства при проведении операции на добровольной основе на основном (или наиболее выгодном) рынке на дату оценки в текущих рыночных условиях (то есть выходная цена) независимо от того, является ли такая цена непосредственно наблюдаемой или рассчитывается с использованием другого метода оценки.

В соответствии с п.8.1 Общих понятий и принципов оценки (ОППО) выражение рыночная стоимость и термин справедливая стоимость, который обычно присутствует в стандартах финансовой отчетности, в целом совместимы, хотя они не во всех случаях являются в точности эквивалентными. Справедливая стоимость – бухгалтерское понятие, которое определяется в Международных стандартах финансовой отчетности и других аналогичных стандартах как денежная сумма, за которую можно было бы обменять актив или погасить обязательство в коммерческой сделке между хорошо осведомленными заинтересованными сторонами. Справедливая стоимость обычно используется в финансовой отчетности и как показатель рыночной стоимости, и как показатель нерыночной стоимости. В тех случаях, когда имеется возможность установить рыночную стоимость актива, она будет эквивалента справедливой стоимости этого актива.

- Для имущества инвестиционной категории «справедливая стоимость» означает то же, что и «рыночная стоимость» – всемирно признанную базу оценки, поскольку рыночная стоимость объекта основывается на предоставляемой рынком информации о сделках с аналогичными объектами.

## **1.8. Последовательность определения стоимости объекта оценки**

В соответствии с п. 23 Федерального стандарта оценки «Общие понятия оценки, подходы и требования к проведению оценки (ФСО № 1)», утвержденного Приказом Минэкономразвития России от 20.05.2015 г. № 297, проведение оценки объекта включает в себя следующие этапы:

- заключение Договора на проведение оценки, включающего задание на оценку;
- сбор и анализ информации, необходимой для проведения оценки;

На данном этапе анализируются данные, характеризующие экономические, социальные и другие факторы, влияющие на рыночную стоимость объекта в масштабах региона или района расположения объекта, собирается детальная информация, относящаяся к оцениваемому объекту, выполняется визуальный осмотр объекта и его элементов; осуществляется ознакомление с предоставленной Заказчиком юридической, финансовой (бухгалтерской), проектно-сметной и иной документацией, а также интервью с представителями Заказчика/Собственника.

- применение подходов к оценке, включая выбор методов оценки и осуществление необходимых расчетов;

Для оценки рыночной стоимости рассматривается возможность и необходимость применения основополагающих подходов (затратного, сравнительного и доходного), производятся необходимые расчеты.

- согласование (в случае необходимости) результатов применения подходов к оценке и определение итоговой величины стоимости объекта оценки;

Каждый из применяемых подходов приводит к получению различных значений ценовых характеристик оцениваемого имущества. Сравнительный анализ позволяет взвесить достоинства и недостатки каждого из использованных подходов и установить окончательную рыночную стоимость объекта собственности путем согласования величин стоимости, полученных на основании произведенных расчетов.

- составление Отчета об оценке.

На данном этапе все результаты, полученные на предыдущих этапах, сводятся воедино и излагаются в виде отчета.

## **1.9. Классификация основных средств**

Классификация основных средств согласно МСО проводится по категориям: операционные и внеоперационные активы.

Операционные (рабочие) активы - активы, необходимые для деятельности предприятия.

Внеоперационные активы - имущество, находящееся у предприятия для будущего развития и инвестиций (инвестиционные активы), и активы, излишние для деятельности предприятия (избыточные, излишние активы).

Согласно МСФО 40 различают инвестиционную недвижимость и недвижимость, занимаемую владельцем.

Инвестиции в недвижимость - земля или здание (либо часть здания, либо и то, и другое), находящаяся в распоряжении (собственника или арендатора по договору финансовой аренды) с целью получения арендных платежей, доходов от прироста стоимости капитала или того и другого, но не для производства или поставки товаров, оказания услуг, административных целей или продажи в ходе обычной хозяйственной деятельности.

Недвижимость, занимаемая владельцем - недвижимость, находящаяся в распоряжении (владельца или арендатора по договору финансовой аренды), предназначенная для использования в производстве или поставке товаров, оказании услуг или в административных целях.

Согласно МСФО 40 объекты незавершенного строительства или объекты, находящиеся в стадии реконструкции по поручению третьих лиц не являются инвестициями в недвижимость независимо от их предполагаемого использования в будущем.

Инвестиции в недвижимость предназначены для получения арендной платы или доходов от прироста стоимости капитала, либо того и другого. Поэтому денежные потоки, поступающие от инвестиций в недвижимость, как правило, не связаны с остальными активами компании. Это отличает инвестиции в недвижимость от недвижимости, занимаемой владельцем. Поступления и платежи денежных средств в процессе производства или поставки товаров, оказания услуг (или использования объекта основных средств в административных целях), относятся не только к объекту основных средств, но и к другим активам, используемым в процессе производства или поставки товаров (услуг).

Различают следующие виды имущества, задействованного владельцем: неспециализированное и специализированное.

- Специализированное имущество из-за особенностей местоположения редко продается (если продается вообще) на открытом рынке иначе как часть предприятия, неотъемлемым компонентом которого это имущество является.

- Неспециализированное имущество достаточно широко представлено на открытом конкурентном рынке.

Объекты недвижимого имущества, представленные к оценке, являются неспециализированным активом (Инвестиционная недвижимость).

**2. ОПИСАНИЕ ОБЪЕКТА ОЦЕНКИ С УКАЗАНИЕМ ПЕРЕЧНЯ  
ДОКУМЕНТОВ, ИСПОЛЬЗУЕМЫХ ОЦЕНЩИКОМ  
И УСТАНОВЛИВАЮЩИХ КОЛИЧЕСТВЕННЫЕ  
И КАЧЕСТВЕННЫЕ ХАРАКТЕРИСТИКИ ОБЪЕКТА ОЦЕНКИ**

**2.1. Сведения об имущественных правах и обременениях,  
связанных с объектом оценки**

В рамках настоящего Отчета проводится оценка стоимости недвижимого имущества, в составе восемнадцати земельных участков общей площадью 2 146 277 кв. м:

Таблица 2.1.

№	Вид Объекта оценки	Кадастровый номер	Адрес местонахождения	Площадь, кв. м	Характеристики Объекта оценки (ссылки на доступные для оценщика документы, содержащие такие характеристики)	Правоустанавливающий (подтверждающий) документ	Ограничения, обременения прав, уч. при оценке Объекта оценки
1	Земельный участок, категория земель: земли сельскохозяйственного назначения, разрешенное использование: для сельскохозяйственного производства	50:18:0040228:215	Московская область, Можайский район, установлено относительно ориентира между автодорогой Можайск-Бабынино и с/т «Крылатки»	428 934	Кадастровый паспорт земельного участка №МО-16/ЗВ-737453 от 25 марта 2016 года	Выписка из ЕГРН.	Доверительное управление
2	Земельный участок, категория земель: земли сельскохозяйственного назначения, разрешенное использование: для сельскохозяйственного производства	50:18:0040104:328	Московская область, Можайский район, д. Бабынино, установлено относительно ориентира между д. Бабынино и д. М.Решники, северная граница участка граничит с водохранилищем.	173 322	Кадастровый паспорт земельного участка №МО-16/ЗВ-738844 от 25 марта 2016 года	Выписка из ЕГРН.	Доверительное управление
3	Земельный участок, категория земель: земли сельскохозяйственного назначения, разрешенное использование: для сельскохозяйственного производства	50:18:0040104:323	Московская область, Можайский район, д. Бабынино, установлено относительно ориентира между д. Бабынино и д. М. Решники, северная граница участка граничит с водохранилищем.	198 925	Кадастровый паспорт земельного участка №МО-16/ЗВ-738850 от 25 марта 2016 года	Выписка из ЕГРН.	Доверительное управление
4	Земельный участок, категория земель: земли сельскохозяйственного назначения, разрешенное использование: для сельскохозяйственного производства	50:18:0040104:144	обл. Московская, р-н Можайский, д. Бабынино.	306 571	Кадастровый паспорт земельного участка №МО-16/ЗВ-738863 от 25 марта 2016 года	Выписка из ЕГРН.	Доверительное управление
5	Земельный участок, категория земель: земли сельскохозяйственного назначения, разрешенное использование: для сельскохозяйственного производства	47:20:0448002:2	Ленинградская область, Кингисеппский муниципальный район.	21 326	Кадастровый паспорт земельного участка №47/201/16-208907 от 29 марта 2016 года	Выписка из ЕГРН.	Доверительное управление
6	Земельный участок, категория земель: земли сельскохозяйственного назначения, разрешенное использование: для сельскохозяйственного производства	47:20:0324002:27	Ленинградская область, Кингисеппский муниципальный район, дер. Головкино	57 686	Кадастровый паспорт земельного участка №47/201/16-209551 от 29 марта 2016 года	Выписка из ЕГРН.	Доверительное управление

Отчет № 410/22 об оценке стоимости недвижимого имущества земельных участков, расположенных по адресу:  
Московская область, Можайский район, Ленинградская область, Кингисеппский район

№	Вид Объекта оценки	Кадастровый номер	Адрес местонахождения	Площадь, кв. м	Характеристики Объекта оценки (ссылки на доступные для оценщика документы, содержащие такие характеристики)	Правоустанавливающий (подтверждающий) документ	Ограничения, обременения прав, уч. при оценке Объекта оценки
7	Земельный участок, категория земель: земли сельскохозяйственного назначения, разрешенное использование: для сельскохозяйственного производства	47:20:0324002:5	Ленинградская область, Кингисеппский муниципальный район, дер. Луизино	26 046	Кадастровый паспорт земельного участка №47/201/16-208928 от 29 марта 2016 года	Выписка из ЕГРН.	Доверительное управление
8	Земельный участок, категория земель: земли сельскохозяйственного назначения, разрешенное использование: для сельскохозяйственного производства	47:20:0323002:36	Ленинградская область, Кингисеппский муниципальный район, дер. Семейское	123 706	Кадастровый паспорт земельного участка №47/201/16-209742 от 29 марта 2016 года	Выписка из ЕГРН.	Доверительное управление
9	Земельный участок, категория земель: земли сельскохозяйственного назначения, разрешенное использование: для сельскохозяйственного производства	47:20:0323002:35	Ленинградская область, Кингисеппский муниципальный район, дер. Урмизно	296 306	Кадастровый паспорт земельного участка №47/201/16-208934 от 29 марта 2016 года	Выписка из ЕГРН.	Доверительное управление
10	Земельный участок, категория земель: земли сельскохозяйственного назначения, разрешенное использование: для сельскохозяйственного производства	47:20:0323001:5	Ленинградская область, Кингисеппский муниципальный район, дер. Холодные Ручьи.	111 733	Кадастровый паспорт земельного участка №47/201/16-207976 от 29 марта 2016 года	Выписка из ЕГРН.	Доверительное управление
11	Земельный участок, категория земель: земли сельскохозяйственного назначения, разрешенное использование: для сельскохозяйственного производства	47:20:0322003:6	Ленинградская область, Кингисеппский муниципальный район, дер. Ильмово	101 328	Кадастровый паспорт земельного участка №47/201/16-209751 от 29 марта 2016 года	Выписка из ЕГРН.	Доверительное управление
12	Земельный участок, категория земель: земли сельскохозяйственного назначения, разрешенное использование: для сельскохозяйственного производства	47:20:0320003:39	Ленинградская область, Кингисеппский муниципальный район, Нежновское сельское поселение	86 703	Кадастровый паспорт земельного участка №47/201/16-207997 от 29 марта 2016 года	Выписка из ЕГРН.	Доверительное управление

№	Вид Объекта оценки	Кадастровый номер	Адрес местонахождения	Площадь, кв. м	Характеристики Объекта оценки (ссылки на доступные для оценщика документы, содержащие такие характеристики)	Правоустанавливающий (подтверждающий) документ	Ограничения, обременения прав, уч. при оценке Объекта оценки
13	Земельный участок, категория земель: земли сельскохозяйственного назначения, разрешенное использование: для сельскохозяйственного производства	47:20:0320002:45	Ленинградская область, Кингисеппский муниципальный район	28 078	Кадастровый паспорт земельного участка №47/201/16-207965 от 29 марта 2016 года	Выписка из ЕГРН.	Доверительное управление
14	Земельный участок, категория земель: земли сельскохозяйственного назначения, разрешенное использование: для сельскохозяйственного производства	47:20:0320002:44	Ленинградская область, Кингисеппский муниципальный район, дер. Урмизно	88 152	Кадастровый паспорт земельного участка №47/201/16-209000 от 29 марта 2016 года	Выписка из ЕГРН.	Доверительное управление
15	Земельный участок, категория земель: земли сельскохозяйственного назначения, разрешенное использование: для сельскохозяйственного производства	47:20:0320002:43	Ленинградская область, Кингисеппский муниципальный район	32 607	Кадастровый паспорт земельного участка №47/201/16-209561 от 29 марта 2016 года	Выписка из ЕГРН.	Доверительное управление
16	Земельный участок, категория земель: земли сельскохозяйственного назначения, разрешенное использование: для сельскохозяйственного производства	47:20:0320002:35	Ленинградская область, Кингисеппский муниципальный район, дер. Урмизно	15 954	Кадастровый паспорт земельного участка №47/201/16-208939 от 29 марта 2016 года	Выписка из ЕГРН.	Доверительное управление
17	Земельный участок, категория земель: земли сельскохозяйственного назначения, разрешенное использование: для сельскохозяйственного производства	47:20:0000000:84	Ленинградская область, Кингисеппский муниципальный район, Нежновское сельское поселение, д. Новое Устье	19 162	Кадастровый паспорт земельного участка №47/201/16-208922 от 29 марта 2016 года	Выписка из ЕГРН.	Доверительное управление
18	Земельный участок, категория земель: земли сельскохозяйственного назначения, разрешенное использование: для сельскохозяйственного производства	47:20:0323002:32	Ленинградская область, Кингисеппский муниципальный район, дер. Урмизно	29 738	Кадастровый паспорт земельного участка №47/201/16-208913 от 29 марта 2016 года	Выписка из ЕГРН.	Доверительное управление

На дату оценки объект оценки представляет собой незастроенные земли сельскохозяйственного назначения, предназначенные для сельскохозяйственного производства.

## **2.2. Оцениваемые права**

**Право собственности** в соответствии с Гражданским кодексом РФ, часть 1 (ст. 209), включает право владения, пользования и распоряжения своим имуществом. Собственник вправе по своему усмотрению совершать в отношении принадлежащего ему имущества любые действия, не противоречащие закону и иным правовым актам и не нарушающие права и интересы других лиц, в том числе отчуждать свое имущество в собственность другим лицам; передавать им, оставаясь собственником, право владения, пользования и распоряжения имуществом; отдавать имущество в залог и отчуждать его другими способами, распоряжаться им иным образом.

Права собственности Владельцев инвестиционных паев Д.У. Рентного закрытого паевого инвестиционного фонда «Радио-Рентный» на оцениваемый объект (недвижимое имущество), расположенные в Можайском районе Московской области и Кингисеппском районе Ленинградской области, подтверждено соответствующими выписками из ЕРГП.

Существующие ограничения (обременения) права: доверительное управление.

Следует отметить, что субъект права и Заказчик, в конкретном случае, являются «де факто» одним и тем же юридическим лицом.

Так же, проведение оценки осуществляется для определения стоимости чистых активов Д.У. Рентного закрытого паевого инвестиционного фонда «Радио-Рентный» и согласно заданию, справедливая стоимость определяется без учета обременений. Таким образом, исходя из целей и задач настоящей работы, в данном отчете Оценщик в своих расчетах рассматривал имущество как свободное от каких-либо обременений.

Оценщик исходил из того, что на объект (объекты) оценки имеются все подлежащие оценке права в соответствии с действующим законодательством.

Право оцениваемой собственности считается достоверным и достаточным для рыночного оборота оцениваемого объекта.

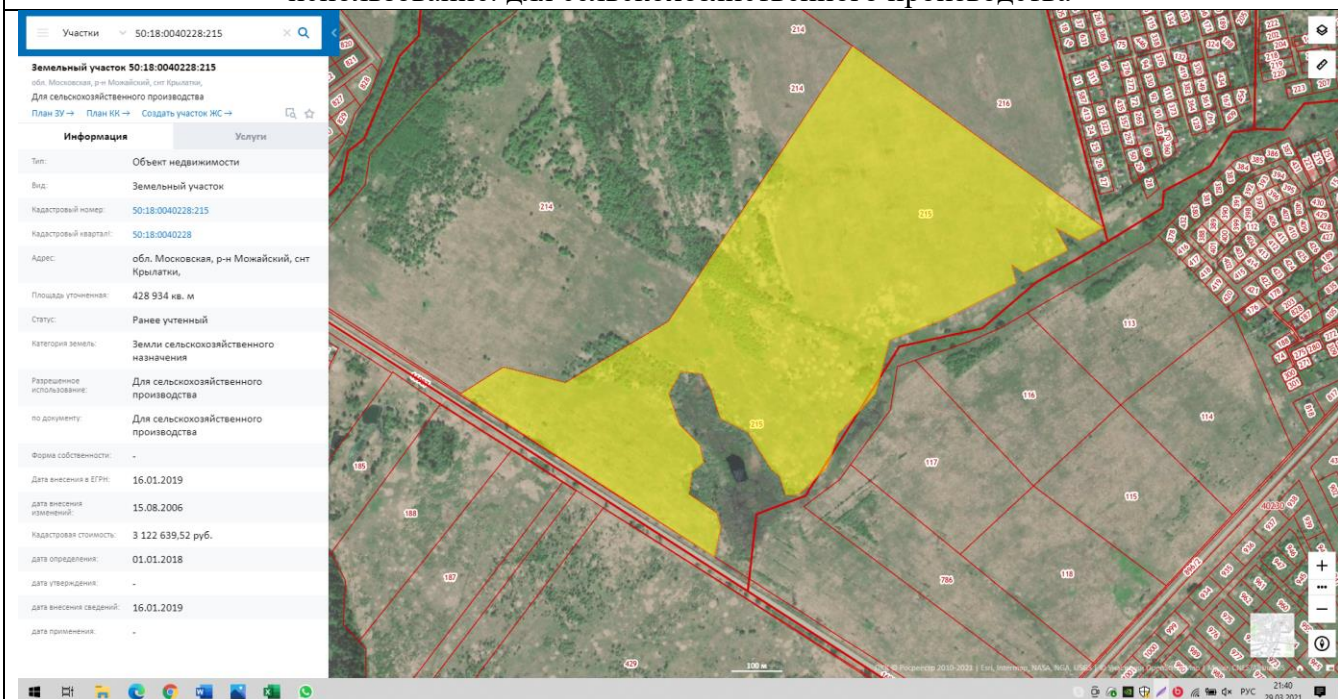


## 2.3. Краткая характеристика района местоположения объекта оценки

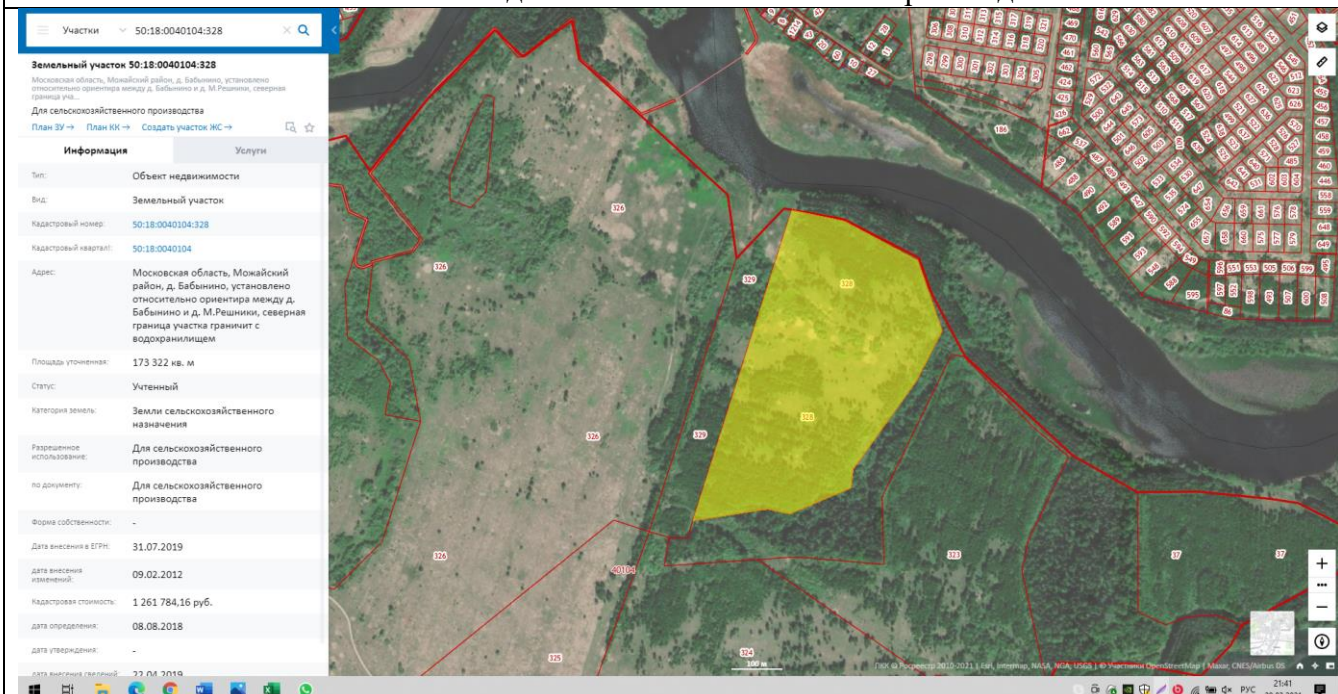
### Местоположение земельных участков в составе объекта оценки на кадастровых картах.

Таблица 2.2.

Объект оценки №1, Земельный участок; Общая площадь 428 934 кв. м.; Кадастровый номер: 50:18:0040228:215; Категория земель – земли сельскохозяйственного назначения, разрешенное использование: для сельскохозяйственного производства



Объект оценки №2, Земельный участок; Общая площадь 173 322 кв. м.; Кадастровый номер: 50:18:0040104:328; Категория земель – земли сельскохозяйственного назначения, разрешенное использование: для сельскохозяйственного производства



Объект оценки №3, Земельный участок; Общая площадь 198 925 кв. м.; Кадастровый номер: 50:18:0040104:323; Категория земель – земли сельскохозяйственного назначения, разрешенное использование: для сельскохозяйственного производства

**Земельный участок 50:18:0040104:323**  
Московская область, Можайский район, д. Бабьино, установлено относительно ориентира между д. Бабьино и д. М. Решники, северная граница участка...

Для сельскохозяйственного производства

План ЗУ → План КИ → Создать участок ИС →

Информация	Услуги
Тип:	Объект недвижимости
Вид:	Земельный участок
Кадастровый номер:	50:18:0040104:323
Кадастровый квартал:	50:18:0040104
Адрес:	Московская область, Можайский район, д. Бабьино, установлено относительно ориентира между д. Бабьино и д. М. Решники, северная граница участка граничит с водохранилищем
Площадь участка:	198 925 кв. м
Статус:	Учтенный
Категория земель:	Земли сельскохозяйственного назначения
Разрешенное использование:	Для сельскохозяйственного производства
по документу:	Для сельскохозяйственного производства
Форма собственности:	-
Дата внесения в ЕГРН:	31.07.2019
дата внесения изменений:	18.11.2011
Кадастровая стоимость:	1 372 582,5 руб.
дата определения:	08.08.2018
дата утверждения:	-
дата внесения сведений:	22.04.2019

Объект оценки №4, Земельный участок; Общая площадь 306 571 кв. м.; Кадастровый номер: 50:18:0040104:144; Категория земель – земли сельскохозяйственного назначения, разрешенное использование: для сельскохозяйственного производства

**Земельный участок 50:18:0040104:144**  
обл. Московская, р-н Можайский, д. Бабьино,

Для сельскохозяйственного производства

План ЗУ → План КИ → Создать участок ИС →

Информация	Услуги
Тип:	Объект недвижимости
Вид:	Земельный участок
Кадастровый номер:	50:18:0040104:144
Кадастровый квартал:	50:18:0040104
Адрес:	обл. Московская, р-н Можайский, д. Бабьино,
Площадь участка:	306 571 кв. м
Статус:	Ранее учтенный
Категория земель:	Земли сельскохозяйственного назначения
Разрешенное использование:	Для сельскохозяйственного производства
по документу:	Для сельскохозяйственного производства
Форма собственности:	-
Дата внесения в ЕГРН:	05.06.2019
дата внесения изменений:	15.08.2006
Кадастровая стоимость:	2 231 836,88 руб.
дата определения:	01.01.2018
дата утверждения:	-
дата внесения сведений:	16.01.2019
дата применения:	-

**Объект оценки №5, Земельный участок; Общая площадь 21 326 кв. м.; Кадастровый номер: 47:20:0448002:2; Категория земель – земли сельскохозяйственного назначения, разрешенное использование: для сельскохозяйственного производства**

Информация	Услуги
Тип:	Объект недвижимости
Вид:	Земельный участок
Кадастровый номер:	47:20:0448002:2
Кадастровый квартал:	47:20:0448002
Адрес:	Ленинградская область, Кингисеппский муниципальный район,
Площадь учтенная:	21 326 кв. м
Статус:	Ранее учтенный
Категория земель:	Земли сельскохозяйственного назначения
Разрешенное использование:	Для сельскохозяйственного производства
по документу:	для сельскохозяйственного производства
Форма собственности:	-
Дата внесения в ЕГРН:	05.03.2020
Дата внесения изменений:	27.01.2005
Кадастровая стоимость:	110 468,68 руб.
Дата определения:	-
Дата утверждения:	29.12.2007
Дата внесения сведений:	26.10.2009
Дата применения:	-

**Объект оценки №6, Земельный участок; Общая площадь 57 686 кв. м.; Кадастровый номер: 47:20:0324002:27; Категория земель – земли сельскохозяйственного назначения, разрешенное использование: для сельскохозяйственного производства**

Информация	Услуги
Тип:	Объект недвижимости
Вид:	Земельный участок
Кадастровый номер:	47:20:0324002:27
Кадастровый квартал:	47:20:0324002
Адрес:	Ленинградская область, Кингисеппский муниципальный район, дер. Головкино
Площадь декларированная:	57 686 кв. м
Статус:	Ранее учтенный
Категория земель:	Земли сельскохозяйственного назначения
Разрешенное использование:	Для сельскохозяйственного производства
по документу:	для сельскохозяйственного производства
Форма собственности:	-
Дата внесения в ЕГРН:	05.03.2020
Дата внесения изменений:	10.10.2006
Кадастровая стоимость:	298 813,48 руб.
Дата определения:	-
Дата утверждения:	29.12.2007
Дата внесения сведений:	26.10.2009
Дата применения:	-

Объект оценки №7, Земельный участок; Общая площадь 26 046 кв. м.; Кадастровый номер: 47:20:0324002:5; Категория земель – земли сельскохозяйственного назначения, разрешенное использование: для сельскохозяйственного производства; д. Бабынино и д. М. Решники, северная граница участка граничит с водохранилищем

**Земельный участок 47:20:0324002:5**  
Ленинградская область, Кингисеппский муниципальный район, дер. Лузино  
для сельскохозяйственного производства  
План ЗУ → План КК → Создать участок ИС →

Информация	Услуги
Тип:	Объект недвижимости
Вид:	Земельный участок
Кадастровый номер:	47:20:0324002:5
Кадастровый квартал:	47:20:0324002
Адрес:	Ленинградская область, Кингисеппский муниципальный район, дер. Лузино
Площадь декларированная:	26 046 кв. м
Статус:	Ранее учтенный
Категория земель:	Земли сельскохозяйственного назначения
Разрешенное использование:	Для сельскохозяйственного производства
по документу:	для сельскохозяйственного производства
Форма собственности:	-
Дата внесения в ЕГРН:	05.03.2020
дата внесения изменений:	27.01.2005
Кадастровая стоимость:	134 918,28 руб.
дата определения:	-
дата утверждения:	29.12.2007
дата внесения сведений:	26.10.2009
дата применения:	-

Объект оценки №8, Земельный участок; Общая площадь 123 706 кв. м.; Кадастровый номер: 47:20:0323002:36; Категория земель – земли сельскохозяйственного назначения, разрешенное использование: для сельскохозяйственного производства

**Земельный участок 47:20:0323002:36**  
Ленинградская область, Кингисеппский муниципальный район, дер. Семейское  
для сельскохозяйственного производства  
План ЗУ → План КК → Создать участок ИС →

Информация	Услуги
Тип:	Объект недвижимости
Вид:	Земельный участок
Кадастровый номер:	47:20:0323002:36
Кадастровый квартал:	47:20:0323002
Адрес:	Ленинградская область, Кингисеппский муниципальный район, дер. Семейское
Площадь учтенная:	123 706 кв. м
Статус:	Ранее учтенный
Категория земель:	Земли сельскохозяйственного назначения
Разрешенное использование:	Для сельскохозяйственного производства
по документу:	для сельскохозяйственного производства
Форма собственности:	-
Дата внесения в ЕГРН:	05.03.2020
дата внесения изменений:	11.10.2006
Кадастровая стоимость:	640 797,08 руб.
дата определения:	-
дата утверждения:	29.12.2007
дата внесения сведений:	26.10.2009
дата применения:	-

Объект оценки №9, Земельный участок; Общая площадь 296 306 кв. м.; Кадастровый номер: 47:20:0323002:35; Категория земель – земли сельскохозяйственного назначения, разрешенное использование: для сельскохозяйственного производства

**Земельный участок 47:20:0323002:35** без ограничений

Ленинградская область, Кингисеппский муниципальный район, дер. Урмизно  
для сельскохозяйственного производства

Создать участок ИЖС →

Информация	Услуги
Тип:	Объект недвижимости
Вид:	Единое землепользование
Кадастровый номер:	47:20:0323002:35
Кадастровый квартал:	47:20:0323002
Адрес:	Ленинградская область, Кингисеппский муниципальный район, дер. Урмизно
Площадь деловая/общая:	296 306 кв. м
Статус:	Ранее учтенный
Категория земель:	Земли сельскохозяйственного назначения
Разрешенное использование:	Для сельскохозяйственного производства
по документу:	для сельскохозяйственного производства
Форма собственности:	-
Дата внесения в ЕГРН:	05.03.2020
Дата внесения изменений:	11.10.2006
Кадастровая стоимость:	1 534 865,08 руб.
Дата определения:	-
Дата утверждения:	26.10.2009
Дата внесения сведений:	26.10.2009
Дата применения:	-

Путь: Земельный участок → ЕГРН

Объект оценки №10, Земельный участок; Общая площадь 111 733 кв. м.; Кадастровый номер: 47:20:0323001:5; Категория земель – земли сельскохозяйственного назначения, разрешенное использование: для сельскохозяйственного производства

**Земельный участок 47:20:0323001:5** без ограничений

Ленинградская область, Кингисеппский муниципальный район, дер. Холодные Ручьи  
для сельскохозяйственного производства

Создать участок ИЖС →

Информация	Услуги
Тип:	Объект недвижимости
Вид:	Земельный участок
Кадастровый номер:	47:20:0323001:5
Кадастровый квартал:	47:20:0323001
Адрес:	Ленинградская область, Кингисеппский муниципальный район, дер. Холодные Ручьи
Площадь деловая/общая:	111 733 кв. м
Статус:	Ранее учтенный
Категория земель:	Земли сельскохозяйственного назначения
Разрешенное использование:	Для сельскохозяйственного производства
по документу:	для сельскохозяйственного производства
Форма собственности:	-
Дата внесения в ЕГРН:	05.03.2020
Дата внесения изменений:	27.01.2005
Кадастровая стоимость:	578 776,94 руб.
Дата определения:	-
Дата утверждения:	29.12.2007
Дата внесения сведений:	26.10.2009
Дата применения:	-

Путь: Земельный участок → ЕГРН

**Объект оценки №11, Земельный участок; Общая площадь 101 328 кв. м.; Кадастровый номер: 47:20:0322003:6; Категория земель – земли сельскохозяйственного назначения, разрешенное использование: для сельскохозяйственного производства**

**Земельный участок 47:20:0322003:6**  
Ленинградская область, Кингисептский муниципальный район, дер. Ильмово  
для сельскохозяйственного производства  
План ЗУ → План КК → Создать участок ИС →

Информация	Услуги
Тип:	Объект недвижимости
Вид:	Земельный участок
Кадастровый номер:	47:20:0322003:6
Кадастровый квартал:	47:20:0322003
Адрес:	Ленинградская область, Кингисептский муниципальный район, дер. Ильмово
Площадь деловой/общей:	101 328 кв. м
Статус:	Ранее учтенный
Категория земель:	Земли сельскохозяйственного назначения
Разрешенное использование:	Для сельскохозяйственного производства
по документу:	для сельскохозяйственного производства
Форма собственности:	-
Дата внесения в ЕГРН:	05.03.2020
дата внесения изменений:	27.01.2005
Кадастровая стоимость:	540 078,24 руб.
дата определения:	-
дата утверждения:	13.05.2008
дата внесения сведений:	13.05.2008
дата применения:	-

**Объект оценки №12, Земельный участок; Общая площадь 86 703 кв. м.; Кадастровый номер: 47:20:0322003:39; Категория земель – земли сельскохозяйственного назначения, разрешенное использование: для сельскохозяйственного производства**

**Земельный участок 47:20:0322003:39**  
Ленинградская область, Кингисептский муниципальный район, Нежновское сельское поселение,  
для сельскохозяйственного производства  
Создать участок ИС →

Информация	Услуги
Тип:	Объект недвижимости
Вид:	Земельный участок
Кадастровый номер:	47:20:0322003:39
Кадастровый квартал:	47:20:0322003
Адрес:	Ленинградская область, Кингисептский муниципальный район, Нежновское сельское поселение,
Площадь деловой/общей:	86 703 кв. м
Статус:	Ранее учтенный
Категория земель:	Земли сельскохозяйственного назначения
Разрешенное использование:	Для сельскохозяйственного производства
по документу:	для сельскохозяйственного производства
Форма собственности:	-
Дата внесения в ЕГРН:	05.03.2020
дата внесения изменений:	27.01.2005
Кадастровая стоимость:	449 121,54 руб.
дата определения:	-
дата утверждения:	21.12.2009
дата внесения сведений:	21.12.2009
дата применения:	-

Объект оценки №13, Земельный участок; Общая площадь 28 078 кв. м.; Кадастровый номер: 47:20:0320002:45; Категория земель – земли сельскохозяйственного назначения, разрешенное использование: для сельскохозяйственного производства

Земельный участок 47:20:0320002:45  
Ленинградская область, Кингисеппский муниципальный район  
для ведения сельскохозяйственного производства

Создать участок ИЖС →

**Информация** Услуги

Тип: Объект недвижимости  
Вид: Земельный участок  
Кадастровый номер: 47:20:0320002:45  
Кадастровый квартал: 47:20:0320002  
Адрес: Ленинградская область, Кингисеппский муниципальный район  
Площадь деленная: 28 078 кв. м  
Статус: Ранее учтенный  
Категория земель: Земли сельскохозяйственного назначения  
Разрешенное использование: Для сельскохозяйственного производства  
по документу: для ведения сельскохозяйственного производства  
Форма собственности: -  
Дата внесения в ЕГРН: 05.03.2020  
дата внесения изменений: 12.10.2006  
Кадастровая стоимость: 145 444,04 руб.  
дата определения: -  
дата утверждения: 29.12.2007  
дата внесения сведений: 05.11.2009  
дата применения: -

Объект оценки №14, Земельный участок; Общая площадь 88 152 кв. м.; Кадастровый номер: 47:20:0320002:44; Категория земель – земли сельскохозяйственного назначения, разрешенное использование: для сельскохозяйственного производства

Земельный участок 47:20:0320002:44  
Ленинградская область, Кингисеппский муниципальный район, дер. Урзизно  
для ведения сельскохозяйственного производства

План ЗУ → План ИЖС → Создать участок ИЖС →

**Информация** Услуги

Тип: Объект недвижимости  
Вид: Земельный участок  
Кадастровый номер: 47:20:0320002:44  
Кадастровый квартал: 47:20:0320002  
Адрес: Ленинградская область, Кингисеппский муниципальный район, дер. Урзизно  
Площадь учтенная: 88 152 кв. м  
Статус: Ранее учтенный  
Категория земель: Земли сельскохозяйственного назначения  
Разрешенное использование: Для сельскохозяйственного производства  
по документу: для ведения сельскохозяйственного производства  
Форма собственности: -  
Дата внесения в ЕГРН: 05.03.2020  
дата внесения изменений: 12.10.2006  
Кадастровая стоимость: 456 627,36 руб.  
дата определения: -  
дата утверждения: 29.12.2007  
дата внесения сведений: 26.10.2009  
дата применения: -

Объект оценки №15, Земельный участок; Общая площадь 32 607 кв. м.; Кадастровый номер: 47:20:0320002:43; Категория земель – земли сельскохозяйственного назначения, разрешенное использование: для сельскохозяйственного производства

Информация	Услуги
Тип:	Объект недвижимости
Вид:	Земельный участок
Кадастровый номер:	47:20:0320002:43
Кадастровый квартал:	47:20:0320002
Адрес:	Ленинградская область, Кингисеппский муниципальный район
Площадь декларированная:	32 607 кв. м
Статус:	Ранее учтенный
Категория земель:	Земли сельскохозяйственного назначения
Разрешенное использование:	Для сельскохозяйственного производства
по документу:	для ведения сельскохозяйственного производства
Форма собственности:	-
Дата внесения в ЕФР:	12.08.2020
Дата внесения изменений:	12.10.2006
Кадастровая стоимость:	168 904,26 руб.
Дата определения:	-
Дата утверждения:	29.12.2007
Дата внесения сведений:	05.11.2009
Дата применения:	-

Объект оценки №16, Земельный участок; Общая площадь 15 954 кв. м.; Кадастровый номер: 47:20:0320002:35; Категория земель – земли сельскохозяйственного назначения, разрешенное использование: для сельскохозяйственного производства

Информация	Услуги
Тип:	Объект недвижимости
Вид:	Земельный участок
Кадастровый номер:	47:20:0320002:35
Кадастровый квартал:	47:20:0320002
Адрес:	Ленинградская область, Кингисеппский муниципальный район, дер. Урмизно
Площадь декларированная:	15 954 кв. м
Статус:	Ранее учтенный
Категория земель:	Земли сельскохозяйственного назначения
Разрешенное использование:	Для сельскохозяйственного производства
по документу:	для ведения сельскохозяйственного производства
Форма собственности:	-
Дата внесения в ЕФР:	05.03.2020
Дата внесения изменений:	27.01.2005
Кадастровая стоимость:	82 641,72 руб.
Дата определения:	-
Дата утверждения:	29.12.2007
Дата внесения сведений:	26.10.2009
Дата применения:	-



Объект оценки №17, Земельный участок; Общая площадь 19 162 кв. м.; Кадастровый номер: 47:20:0000000:84; Категория земель – земли сельскохозяйственного назначения, разрешенное использование: для сельскохозяйственного производства

**Земельный участок 47:20:0000000:84** (с/х земельный участок)  
Ленинградская область, Кингисеппский муниципальный район, Нежновское сельское поселение, д. Новое Устье  
для сельскохозяйственного производства  
Создать участок ИС →

Информация	Услуги
Тип:	Объект недвижимости
Вид:	Единое землепользование
Кадастровый номер:	47:20:0000000:84
Кадастровый квартал:	47:20:0000000
Адрес:	Ленинградская область, Кингисеппский муниципальный район, Нежновское сельское поселение, д. Новое Устье
Площадь деловой/утилитарной:	19 162 кв. м
Статус:	Ранее учтенный
Категория земель:	Земли сельскохозяйственного назначения
Разрешенное использование:	Для сельскохозяйственного производства
по документу:	для сельскохозяйственного производства
Форма собственности:	-
Дата внесения в ЕГРН:	05.03.2020
Дата внесения изменений:	11.10.2006
Кадастровая стоимость:	99 259,16 руб.
Дата определения:	-
Дата утверждения:	31.12.2007
Дата внесения сведений:	04.04.2007
Дата применения:	-

Объект оценки №18, Земельный участок; Общая площадь 29 738 кв. м.; Кадастровый номер: 47:20:0323002:32; Категория земель – земли сельскохозяйственного назначения, разрешенное использование: для сельскохозяйственного производства

**Земельный участок 47:20:0323002:32**  
Ленинградская область, Кингисеппский муниципальный район, дер. Урмизно  
для сельскохозяйственного производства  
План ЗУ → План КК → Создать участок ИС →

Информация	Услуги
Тип:	Объект недвижимости
Вид:	Земельный участок
Кадастровый номер:	47:20:0323002:32
Кадастровый квартал:	47:20:0323002
Адрес:	Ленинградская область, Кингисеппский муниципальный район, дер. Урмизно
Площадь утилитарная:	29 738 кв. м
Статус:	Ранее учтенный
Категория земель:	Земли сельскохозяйственного назначения
Разрешенное использование:	Для сельскохозяйственного производства
по документу:	для сельскохозяйственного производства
Форма собственности:	-
Дата внесения в ЕГРН:	05.03.2020
Дата внесения изменений:	11.10.2006
Кадастровая стоимость:	154 042,84 руб.
Дата определения:	-
Дата утверждения:	29.12.2007
Дата внесения сведений:	26.10.2009
Дата применения:	-

### **Характеристика локального местоположения земельных участков**

**Можайский район** — административно-территориальная единица (район) и одноимённое муниципальное образование (муниципальный район), существовавшие в Московской области России до февраля-марта 2019 года.

8 февраля 2018 года Законом Московской области № 1/2018-ОЗ от 27 января 2018 года, соответствующее муниципальное образование Можайский муниципальный район было преобразовано в муниципальное образование Можайский городской округ.

17 марта 2019 года район как административно-территориальная единица упраздняется и преобразуется в город областного подчинения Можайск с административной территорией.

Административный центр — город Можайск.

Площадь района составляет 2627,28 км<sup>2</sup>. Район граничит с городским округом Шаховская, Рузским городским округом, Волоколамским и Наро-Фоминским районами Московской области, а также с Гагаринским и Тёмкинским районами Смоленской области, Износковским и Медынским районами Калужской области.

Климат умеренно континентальный. Средняя температура января –10 °С, июля +18 °С. Осадков 450—650 мм в год. Вегетационный период составляет около 170 дней. Климатические условия благоприятны для возделывания зерновых, зернобобовых, овощных (картофеля, столовой свеклы, моркови и др. овощных культур), а также многолетних трав и кормовых культур.

Район расположен в пределах Смоленско-Московской возвышенности, что обуславливает преобладание холмистого рельефа. Высочайшие холмы (до 310 м) — близ Уваровки. К югу от Минского шоссе — среднехолмистый рельеф с глубоко врезанными речными долинами. Выделяются крупные холмы на правобережье Протвы близ границы с Калужской областью.

В районе берут своё начало реки Москва (с притоками Иночь, Искона, Колочь), Протва (с притоком Берега и др.), Руть, Лужа, Воря. Здесь создан один из основных резервов водопополнения запасов питьевой воды города Москвы — Можайское водохранилище, протянувшееся более чем на 20 км. Район является крупнейшей зоной питания артезианского бассейна всей области.

Район богат крупными лесными массивами (леса занимают 42 % площади района). На севере района леса еловые и елово-широколиственные, на юге — в основном берёзовые и осиновые. Значительную площадь занимают также луга, сенокосы и пастбища. В районе — большие запасы гончарных глин, песчано-гравийное месторождение (близ села Дровнино). Живописная природа Можайского района, большие лесные массивы, обилие водоёмов благоприятны для проведения климатотерапии и лечения. На территории района имеются минеральные источники.

Можайский район имеет многоотраслевую промышленность, выпускающую десятки наименований различной продукции. Обработывающая промышленность представлена 42 предприятиями крупного, среднего и малого бизнеса. Крупнейшие промышленные предприятия:

- ОАО «Можайский полиграфический комбинат»
- ОАО «Можайский МИЗ» (медико-инструментальный завод)
- Лёгкая промышленность:
- ЗАО «Франт» (пошив одежды)
- Промышленность строительных материалов:
- ООО «Бородино-пласт» (водонапорные трубы из полиэтилена)
- ДООАО «198 КЖИ».
- ЗАО «Кселла-Аэроблок-Центр Можайск» (газобетонные блоки YTONG)
- ООО «Озон» (производство бетона)

С середины 2007 года выпускает строительные материалы из ячеистого бетона совместное российско-германское предприятие ЗАО «Кселла-Аэроблок-Центр Можайск». Поскольку район обладает крупными лесными ресурсами, развита лесная промышленность (вывоз древесины, изготовление пиломатериалов). Заканчивается строительство мини — завода по переработке молока ООО «Колхоз Александрово».

Животноводство имеет молочно-мясную направленность; развито картофелеводство. В 2005 году в районе насчитывалось свыше 390 сельскохозяйственных предприятий. Можайский район по достигнутым показателям в сельском хозяйстве входит в первую десятку районов Московской области. Сельскохозяйственное производство района ориентировано на производство качественного сырья для предприятий молочной и мясной промышленности. В сложившейся структуре посевных площадей особое место отведено производству кормов: 80 % посевных площадей занимают кормовые культуры. Урожайность зерновых составляет 22,7 ц/га, валовое производство в 2008 году составило свыше 9000 тонн.

*Источник информации:*

[https://ru.wikipedia.org/wiki/%D0%9C%D0%BE%D0%B6%D0%B0%D0%B9%D1%81%D0%BA%D0%B8%D0%B9\\_%D1%80%D0%B0%D0%B9%D0%BE%D0%BD\\_\(%D0%9C%D0%BE%D1%81%D0%BA%D0%BE%D0%B2%D1%81%D0%BA%D0%B0%D1%8F\\_%D0%BE%D0%B1%D0%BB%D0%B0%D1%81%D1%82%D1%8C\)](https://ru.wikipedia.org/wiki/%D0%9C%D0%BE%D0%B6%D0%B0%D0%B9%D1%81%D0%BA%D0%B8%D0%B9_%D1%80%D0%B0%D0%B9%D0%BE%D0%BD_(%D0%9C%D0%BE%D1%81%D0%BA%D0%BE%D0%B2%D1%81%D0%BA%D0%B0%D1%8F_%D0%BE%D0%B1%D0%BB%D0%B0%D1%81%D1%82%D1%8C))

**Кингисеппский муниципальный район** — муниципальное образование в юго-западной части Ленинградской области. Административный центр — город Кингисепп.

Образован в 1927 году. Исторически ему предшествовал Кингисеппский (ранее — Ямбургский) уезд Ленинградской (ранее — Петроградской, Санкт-Петербургской) губернии, созданный в 1783 году. Граничит:

- на северо-востоке — с Ломоносовским муниципальным районом;
- на востоке — с Волосовским муниципальным районом;
- на юге — со Сланцевским муниципальным районом;
- на западе — государственная граница с Эстонией.

С северо-запада территория района омывается водами Финского залива.

Расстояние от административного центра района до Санкт-Петербурга — 145 км

Территория района имеет равнинный рельеф, абсолютные высоты 0-150 метров над уровнем моря. К востоку от Лужской губы расположена Сойкинская возвышенность, а в долинах крупных рек — низменности (Лужская и Плюсская). Через территорию района проходит Балтийско-Ладожский уступ (глинт). На территории района имеются залежи Фосфоритов, строительного песка, стекольного песка, диатомита (абразива).

Климат района умеренно-континентальный. Средняя температура июня 17 оС, января — -8 оС. Годовое количество осадков — 550—700 мм. Абсолютный минимум температур -43 оС, максимум — 32 оС.

По территории района протекают реки Луга, Нарва. Также в районе расположено Нарвское водохранилище, прилегающие к нему территории заболочены.

Почвы в западной части района в основном дерново-подзолистые, болотные и торфяные, в долине реки Луга — аллювиальные, на востоке — дерново-карбонатные, на севере — слабоподзолистые и среднеподзолистые. Основными почвообразующими породами являются пески и супеси, торф, глины и суглинки.

Преобладают вторичные осиново-берёзовые леса. Первичные еловые и сосновые леса покрывают относительно небольшую площадь. Уровень лесистости в южной части района высокий, в северной — средний. Значительные территории занимают сельхозугодья.

Из млекопитающих в районе обитают лось, кабан, заяц-русак, белка, ондатра, обыкновенный бобр, волк, енотовидная собака, лисица. Из птиц — глухарь и серая куропатка. Фауну Финского залива представляют утка местная, утка пролётная, нерпа, тюлень.

На территории района расположены следующие особо охраняемые природные территории:

Ингерманландский государственный природный заповедник;

Дубравы у деревни Велькота — региональный комплексный заказник;

Котельский региональный комплексный заказник.

Территории ряда населённых пунктов Кингисеппского района официально признаны зараженными в результате аварии на Чернобыльской АЭС, их названия перечислены в утверждённом правительством «Перечне населённых пунктов, находящихся в границах зон радиоактивного загрязнения вследствие катастрофы на Чернобыльской АЭС». В грибах и ягодах на территории Кингисеппского района наблюдается повышенное содержание цезия-137. В меньшей степени накапливают в себе цезий вёшенка, шампиньон, дождевик жемчужный, гриб-зонтик пестрый, опята, подберёзовик, подосиновик, рядовка серая, лисички, белый гриб. Более опасны в этом плане сыроежки, рыжики, грузди, вол-нушка розовая, зеленушка. И наиболее активно накапливают тяжёлые металлы и радионуклиды маслята, моховики, свинушка, горькушка, польский гриб.

По национальному составу подавляющее большинство населения — русские. В небольших количествах проживают коренные финно-угорские народы ижора и воль, а также ингерманландцы

Район является преимущественно промышленным. Развиты следующие отрасли:

Химическая промышленность — производство минеральных удобрений и коагулянта

Пищевая промышленность — рыбо- и мясоперерабатывающие комбинаты, производство алкогольной продукции, хлебобулочная и молочная промышленность

Стекольная промышленность — производство стеклянной тары для пищевой промышленности

Также представлены швейное производство, чёрная металлургия, производство строительных материалов.

Сельское хозяйство района специализировано на молочном животноводстве.

Развита торговля. Присутствие крупных федеральных и региональных сетей говорит о высоком уровне развития потребительского рынка.

*Источник информации:*

[https://ru.wikipedia.org/wiki/%D0%9A%D0%B8%D0%BD%D0%B3%D0%B8%D1%81%D0%B5%D0%BF%D0%BF%D1%81%D0%BA%D0%B8%D0%B9\\_%D1%80%D0%B0%D0%B9%D0%BE%D0%BD](https://ru.wikipedia.org/wiki/%D0%9A%D0%B8%D0%BD%D0%B3%D0%B8%D1%81%D0%B5%D0%BF%D0%BF%D1%81%D0%BA%D0%B8%D0%B9_%D1%80%D0%B0%D0%B9%D0%BE%D0%BD)

## 2.4. Количественные и качественные характеристики оцениваемых земельных участков

### Описание оцениваемых объектов

Таблица 2.3.

Основные критерии	Показатели
Полный адрес объекта	Московская область, Можайский район; Ленинградская область, Кингисеппский муниципальный район, Нежновское сельское поселение
Район	Московская область, Можайский район; Ленинградская область, Кингисеппский муниципальный район, Нежновское сельское поселение
Тип застройки окружения	Отсутствует
Ближайшая транспортная магистраль	Минское шоссе (120 км от МКАД), Таллинское шоссе (110 км от КАД)
Местоположение относительно застройки окружения	Земельные участки, расположенные в Московской области, имеют спокойный рельеф, подъезд обеспечивается: - к земельному участку с кадастровым номером 50:18:0040228:215 по автомобильным дорогам Можайск – Бородино-Антоново с асфальтовым покрытием, состояние автодороги – хорошее - к земельным участкам с кадастровыми номерами 50:18:0040104:144, 50:18:0040104:323, 50:18:0040104:326, 50:18:0040104:328 – по автомобильным дорогам Можайск – Бородино-Антоново-Бабынино с асфальтовым покрытием, состояние автодорог – хорошее. Земельные участки с кадастровыми номерами 50:18:0040104:323, 50:18:0040104:326, 50:18:0040104:328 граничат с севера с Можайским водохранилищем. Земельные участки, расположенные в Ленинградской области, имеют спокойный рельеф, подъезд обеспечивается по автомобильной дороге Копорье-Нежново с грунтово-гравийным покрытием, состояние автодороги – удовлетворительное. АО «УК «Рацио-капитал» Д.У. Рентным закрытым паевым фондом инвестиционным фондом «Рацио-Рентный» не получало технических условий и не заключало соглашений о технологическом присоединении в целях снабжения вышеуказанных участков коммунальными ресурсами (электро-, газо-, водоснабжения и т. п.). Зданий, строений, сооружений, прочих объектов капитального строительства (в том числе незавершенных) и иного недвижимого имущества, принадлежащего ЗПИФ рентный «Рацио-Рентный», на данных участках не имеется. Иных дополнительных улучшений на данных участках также не имеется.
Транспортная доступность	Удовлетворительная
Основные виды транспорта	Транспорт местного и пригородного сообщения
Категория земель	Земли сельскохозяйственного назначения
Виды разрешенного использования	Для сельскохозяйственного производства
Текущее использование	Не используется. Залежь

#### Краткая характеристика земельных участков типа залежь.

Залежь, залежи — сельскохозяйственные угодья, ранее использовавшиеся как пашня, но не используемые больше года, начиная с осени, под посев сельскохозяйственных культур и под пар. Залежь представляет собой пример вторичной (восстановительной) сукцессии.

В первые 2—3 года пашня зарастает одно- и двулетними растениями, в последующие 5—7 лет — корневищными растениями, которые затем сменяются рыхлокустовыми и плотнокустовыми злаками. С возрастом залежи влажность постепенно падает, приближаясь к влажности степных целин, а параллельно этому происходит процесс смены мезофильной растительности залежей более ксерофильной целинно-степной. На залежах накапливается органическое вещество, образуется дернина, почва становится более плотной и структурной.

При залежной системе земледелия часть пашни в степных районах периодически оставлялась под залежи. Это восстанавливало плодородие почвы и помогало бороться с сорняками. Обработка залежей заключается в глубокой вспашке плугами с предплужниками с последующей обработкой дисковыми орудиями. Кратковременная залежь в степных районах называется перелогом, в лесостепных — залогом.

## **2.5. Фотографии земельных участков, входящих в состав объекта оценки**



**Земельные участки, расположенные в Ленинградской области**





### 2.6. Анализ ликвидности объекта оценки

Ликвидность объектов, составляющих предмет залога, является важной характеристикой залогового обеспечения и во многих случаях позволяет судить о том, насколько быстро за счет реализации прав залогодержателя на предмет залога можно погасить задолженность по кредиту. Без анализа ликвидности нельзя правильно принять решение о величине залогового дисконта, залоговой стоимости и обеспеченности кредитных средств.

Ликвидность имущества характеризуется тем, насколько быстро объект можно обменять на деньги, т.е. продать по цене, адекватной рыночной стоимости, на открытом рынке в условиях конкуренции, когда стороны сделки действуют разумно, располагая всей необходимой информацией, а на сделке не отражаются какие-либо чрезвычайные обстоятельства.

Количественной характеристикой ликвидности может являться время рыночной экспозиции объекта, т.е. время, которое требуется для продажи объекта на открытом и конкурентном рынке по рыночной стоимости. Обратим внимание на то, что продажа предполагается именно по рыночной стоимости. В связи с этим не следует путать понятие ликвидности, о котором говорится ниже в отчете, с понятием ликвидационной стоимости – «умышленным», преднамеренным снижением стоимости с целью сократить время экспозиции объекта на рынке.

Вопрос оценки ликвидности имущества достаточно сложный, и связано это с тем, что количественных методик оценки ликвидности нет, а само понятие ликвидности в большей степени воспринимается как понятие интуитивное, качественное. Поэтому на практике более удобно характеризовать ликвидность, подразделяя ее на отдельные группы, степени в зависимости от возможности реализации и прогнозируемого срока продажи. Предлагается следующая градация ликвидности имущества в зависимости от сроков реализации.

#### Градация ликвидности имущества в зависимости от сроков реализации

Таблица 2.4.

Показатель ликвидности	Высокая	Средняя	Низкая
Примерный срок реализации, мес.	1-2	3-6	7-18

*Источник информации: Ассоциация Российских банков Комитет по оценочной деятельности - Методические рекомендации «Оценка имущественных активов для целей залога», Москва 2011 г.*

Срок экспозиции определялся согласно данным некоммерческой организации «СтатРиелт» по результатам на 01.04.2022 г<sup>1</sup>.

### Время ликвидности объектов недвижимости на территории РФ

Таблица 2.5.

№	Объекты жилой недвижимости	Нижняя граница	Верхняя граница	Среднее значение по РФ <sup>2</sup> , мес.
1	Земельные участки <b>населённых пунктов</b> (для размещения и строительства жилых и общественных зданий, строений)	2	11	6
2	Земельные участки населённых пунктов для <b>сельскохозяйственного использования</b> , а также участки земель сельскохозяйственного назначения <b>для дачного строительства, для садоводства</b>	2	13	7
3	Земельные участки категории <b>промышленности</b> , транспорта, связи и иного специального назначения, а также участки земель населенных пунктов, предназначенные для размещения производственных объектов и объектов инженерной и коммунальной инфраструктуры	5	18	10
4	Земельные участки <b>сельскохозяйственного назначения</b> (в зависимости от разрешенного использования, общей площади, местоположения и возможности подключения коммуникаций), исключая земли для дачного строительства и для садоводства	5	23	12

Согласно данному справочнику, сроки экспозиции земельных участков сельскохозяйственного назначения составляют 12 месяцев. Данная информация лишь подтверждает принятое допущение о сроке экспозиции объекта оценки. Таким образом, срок экспозиции принят в размере не менее 9 месяцев.

<sup>1</sup> <https://statrielt.ru/>



### **3. АНАЛИЗ РЫНКА ОБЪЕКТА ОЦЕНКИ, ЦЕНООБРАЗУЮЩИХ ФАКТОРОВ, А ТАКЖЕ ВНЕШНИХ ФАКТОРОВ, ВЛИЯЮЩИХ НА ЕГО СТОИМОСТЬ**

Федеральное законодательство в составе Федерального стандарта оценки №7 «Оценка недвижимости», утвержденного Приказом Минэкономразвития России № 611 от 25 сентября 2014 года, установило точный формат подготовки главы «Анализ рынка» при оценке недвижимости.

Анализ рынка недвижимости выполняется в следующей последовательности:

а) анализ влияния общей политической и социально-экономической обстановки в стране и регионе расположения объекта оценки на рынок оцениваемого объекта, в том числе тенденций, наметившихся на рынке, в период, предшествующий дате оценки;

б) определение сегмента рынка, к которому принадлежит оцениваемый объект. Если рынок недвижимости неразвит и данных, позволяющих составить представление о ценах сделок и (или) предложений с сопоставимыми объектами недвижимости, недостаточно, допускается расширить территорию исследования за счет территорий, схожих по экономическим характеристикам с местоположением оцениваемого объекта;

в) анализ фактических данных о ценах сделок и (или) предложений с объектами недвижимости из сегментов рынка, к которым может быть отнесен оцениваемый объект при фактическом, а также при альтернативных вариантах его использования, с указанием интервала значений цен;

г) анализ основных факторов, влияющих на спрос, предложение и цены сопоставимых объектов недвижимости, например, ставки доходности, периоды окупаемости инвестиций на рынке недвижимости, с приведением интервалов значений этих факторов;

д) основные выводы относительно рынка недвижимости в сегментах, необходимых для оценки объекта, например, динамика рынка, спрос, предложение, объем продаж, емкость рынка, мотивации покупателей и - продавцов, ликвидность, колебания цен на рынке оцениваемого объекта и другие выводы.

Объем исследований определяется оценщиком исходя из принципа достаточности.

#### **3.1 Анализ влияния общей политической и социально-экономической обстановки в стране<sup>2</sup>**

Рыночная экономика характеризуется наличием большого числа продавцов, обладающих значительным количеством товаров в широком ассортименте, и большого числа потенциальных покупателей, имеющих денежные средства на приобретение этих товаров. Цены устанавливаются продавцами свободно на основе затрат на изготовление товаров и в зависимости от покупательского спроса. Все участники рынка действуют в своих интересах и свободно в пределах законодательства. Когда денежное обращение и свободное ценообразование обеспечиваются законодательно, когда продавцы представили на рынок все необходимые покупателям товары, а покупатели имеют регулярные доходы и денежные накопления, наблюдается активный спрос, совершаются покупки и сделки. Такой рынок считается развитым и активным. Таким образом, необходимым условием для развитого и активного рынка недвижимости является, с одной стороны, максимально широкое предложение объектов недвижимости (офисов, торговых и складских площадей, квартир и индивидуальных домов, разных по местоположению и площади, количеству комнат и уровню комфорта), с другой – постоянство доходов и рост денежных накоплений населения и бизнеса.

Макроэкономический анализ проводится Оценщиком с целью определить инвестиционную привлекательность страны, что важно и для прогнозирования, и для определения риска инвестиций. Основным ретроспективным показателем развития экономики страны является динамика валового внутреннего продукта (ВВП); также во внимание принимаются уровень инфляции, валютный курс, процентные ставки, доходы населения и др.

#### **О текущей ситуации в российской экономике февраль 2022 год**

В январе продолжился динамичный рост промышленного производства: +8,6% г/г (после 6,1% г/г в декабре, к уровню двухлетней давности: 6,1% после 10,0% соответственно). Положительный вклад в рост выпуска промышленности вносят как обрабатывающие, так и добывающие отрасли. В обрабатывающей промышленности в январе сохраняются высокие темпы роста выпуска: +10,1% г/г после 4,3% г/г в декабре (к уровню двухлетней давности – 9,4% после +14,2% г/г соответственно). Основной вклад в рост обрабатывающей промышленности в январе внесли металлургический и машиностроительный комплексы (+17,6% г/г и +15,6% г/г соответственно). Продолжился активный рост в ключевых несырьевых отраслях –

<sup>2</sup> <http://economy.gov.ru/wps/wcm/connect/05fd767b-163a-48cf-b0b6-4e59210d2046/180905.pdf?MOD=AJPERES&CACHEID=05fd767b-163a-48cf-b0b6-4e59210d2046>

химическом комплексе, пищевой отрасли, деревообработке, легкой промышленности. Кроме того, в январе динамика выпуска в нефтепереработке ускорилась до 9,2% г/г и вышла в плюс к уровню двухлетней давности. Позитивный вклад в динамику промышленности продолжает вносить добыча полезных ископаемых, где выпуск в январе увеличился на 9,1% г/г (+1,0% к уровню двухлетней давности). По мере планового ослабления ограничений на добычу нефти в рамках сделки ОПЕК+ добыча нефти, включая газовый конденсат, в натуральном выражении в январе выросла на 8,1% г/г. Кроме того, в условиях расширения как внутреннего, так и внешнего спроса добыча природного газа в натуральном выражении увеличилась на 0,4% г/г.

### Показатели промышленного производства

в % к соотв. периоду предыдущего года	янв.22	янв.22 / янв.20	2021	IVкв21	дек. 21	нояб.21	окт. 21	IIIкв21	IIкв21	Iкв21	2020
<b>Промышленное производство</b>	8,6	6,1	5,3	7,1	6,1	7,6	7,6	<b>6,0</b>	<b>9,6</b>	-1,4	-2,1
<b>Добыча полезных ископаемых</b>	9,1	1,0	4,8	10,5	10,0	10,7	10,8	<b>9,0</b>	<b>7,5</b>	-7,0	-6,5
добыча угля	2,7	9,1	7,6	8,8	6,1	11,4	8,8	5,1	7,2	9,3	-6,2
добыча сырой нефти и природного газа	7,4	-1,7	2,7	8,4	8,1	8,6	8,6	7,8	5,4	-9,4	-8,0
добыча металлических руд	2,2	0,2	0,9	2,2	3,1	2,0	1,6	1,8	-0,5	-0,1	2,4
добыча прочих полезных ископаемых	7,5	-3,3	10,8	-10,6	-19,6	-18,7	8,1	13,9	55,6	2,3	-13,5
предоставление услуг в области добычи полезных ископаемых	27	14,6	17,6	39,4	44,4	40,5	31,8	19,5	12,3	-4,2	4,4
<b>Обрабатывающие производства</b>	10,1	9,4	5,0	5,2	4,3	6,1	5,3	<b>3,6</b>	<b>10,8</b>	0,7	1,3
пищевая промышленность	6,3	6,0	3,9	6,3	7,3	7,9	3,8	4,9	3,5	0,6	2,8
в т.ч.											
пищевые продукты	5,0	3,4	3,2	5,4	7,5	6,7	2,2	4,0	3,7	-0,7	3,1
напитки	16,9	22,2	8,6	13,5	9,3	18,2	13,4	11,7	2,6	6,8	1,5
табачные изделия	-5,1	3,3	1,9	-0,7	-3,7	-2,7	3,7	-1,1	2,8	7,0	2,4
легкая промышленность	4,0	5,5	6,0	2,2	0,6	2,8	3,1	1,1	18,3	4,3	1,3
в т.ч.											
текстильные изделия	5,7	16,9	7,5	2,2	4,4	-0,1	2,2	2,8	15,6	11,7	9,7
одежда	2,2	1,6	3,0	-0,8	-6,2	2,6	1,3	-3,2	15,0	1,8	0,3
кожа и изделия из нее	5,9	-5,2	11,4	10,6	12,7	9,0	9,9	9,8	32,7	-3,0	-11,9
деревообрабатывающий комплекс	10,7	12,2	8,7	9,3	9,7	11,3	6,9	8,6	14,9	2,3	1,5
в т.ч.											
обработка древесины и производство изделий из нее	5,0	10,0	7,9	4,8	3,5	8,6	2,6	5,5	18,6	3,8	-1,7
бумага и бумажные изделия	12,9	17,6	9,2	10,5	12,1	10,5	8,9	8,6	13,8	3,8	5,1
деятельность полиграфическая и копирование носителей информации	18,6	-2,6	9,1	17,2	18,2	21,6	11,8	16,8	8,3	-6,6	-2,3
производство кокса и нефтепродуктов	9,2	0,9	3,6	8,7	7,0	7,5	11,9	5,1	8,5	-6,6	-5,0

в % к соотв. периоду предыдущего года	янв.22	янв.22 / янв.20	2021	IVкв21	дек. 21	нояб.21	окт. 21	IIIкв21	IIкв21	Iкв21	2020
<b>химический комплекс</b>	4,8	25,6	7,1	5,4	3,7	5,8	8,0	4,0	9,1	10,9	9,0
в т.ч.											
химические вещества и химические продукты	3,6	12,8	6,0	5,1	4,3	5,6	5,5	4,3	8,9	5,7	7,3
лекарственные средства и медицинские материалы	6,8	95,9	11,5	9,5	-0,1	9,1	27,0	3,4	-0,1	39,4	20,9
резиновые и пластмассовые изделия	7,8	19,9	7,7	3,5	4,6	3,7	2,3	3,5	17,4	7,9	6,2
производство прочей неметаллической минеральной продукции	13,2	10,5	7,5	9,7	7,7	11,3	9,9	7,1	13,8	-2,3	-0,3
<b>металлургический комплекс</b>	17,6	13,4	2,0	3,3	5,5	3,8	1,1	1,1	8,3	-4,3	-1,0
в т.ч.											
металлургия	3,5	0,8	1,5	4,2	6,8	6,5	-0,2	1,7	2,1	-2,6	-2,7
готовые металлические изделия	60,9	50,6	3,4	0,4	1,6	-4,6	5,1	-0,6	27,2	-9,5	4,2
<b>машиностроительный комплекс</b>	15,6	20,3	9,7	4,7	6,2	7,7	3,8	3,0	28,1	12,7	2,4
в т.ч.											
компьютеры, электроника, оптика	16,3	32,3	7,9	11,4	12,1	34,6	-10,3	-5,4	21,9	7,4	3,3
электрооборудование	13,8	12,2	6,3	5,5	10,4	6,8	-1,6	0,6	14,0	6,7	-0,8
машины и оборудование, не вкл. в другие группировки	27,5	16,3	13,8	16,6	25,4	3,0	19,6	16,0	18,3	2,7	9,6
автотранспортные, прицепы и полуприцепы	15,7	23,6	13,8	-7,5	2,8	-7,6	-17,2	0,3	72,3	15,3	-12,1
прочие транспортные средства и оборудование	9,7	13,5	7,9	-0,2	-7,6	-1,8	19,0	4,8	19,2	22,2	6,7
прочие производства	13,9	5,4	2,2	-4,8	-8,7	-0,5	-1,0	-1,6	16,9	4,8	9,9
в т.ч.											
мебель	3,3	21,9	14,1	-2,5	-5,4	0,0	-1,7	6,1	48,7	21,3	6,7
прочие готовые изделия	15,3	15,5	4,2	-0,9	6,2	-7,8	-1,5	-3,1	14,9	10,7	2,1
ремонт и монтаж машин и оборудования	16,0	-0,6	-0,7	-5,9	-11,8	0,6	-0,7	-3,1	10,2	0,2	11,9
<b>Обеспечение электроэнергией, газом и паром</b>	2,0	9,8	6,8	4,5	1,9	4,0	8,5	<b>7,8</b>	<b>7,0</b>	<b>8,3</b>	-2,4
<b>Водоснабжение, водоотведение, утилизация отходов</b>	0,4	14,3	15,8	8,9	9,6	10,1	7,0	<b>13,7</b>	<b>29,5</b>	<b>12,6</b>	2,2

За неделю с 5 по 11 марта 2022 года потребительские цены выросли на 2,09% под влиянием ослабления курса рубля и повышенного спроса на ряд продовольственных и непродовольственных товаров. Несмотря на замедление, основной вклад в инфляцию по-прежнему вносят непродовольственные товары (3,16% после 4,52%). На продовольственные товары цены выросли на 1,78% за счет удорожания как плодоовощной продукции, так и других продуктов питания. В секторе туристических и регулируемых услуг темпы роста цен составили 2,37% за счет услуг зарубежного туризма.

1. За неделю с 5 по 11 марта инфляция составила 2,09%.

2. В сегменте продовольственных товаров цены выросли на 1,78%. Увеличились темпы роста цен на продукты питания, за исключением овощей и фруктов (1,32% после 0,52% недель ранее), за счет удорожания широкого круга продовольственных товаров. На плодоовощную продукцию темпы роста цен составили 4,76%.

3. В сегменте непродовольственных товаров рост цен замедлился до 3,16% (4,52% недель ранее). На отчетной неделе замедлилось удорожание легковых автомобилей (5,12%) и электро- и бытовых приборов (8,38%). На строительные материалы цены выросли на 1,97%, на медикаменты – на 4,84%. Автомобильный бензин подешевел -0,08% после околонулевого роста цен в течение предшествующих двух недель.

4. В сегменте регулируемых и туристических услуг темпы роста цен составил 2,37% при удорожании услуг зарубежного туризма на 28,39% и санаторно-оздоровительных услуг на 0,74%. Сдерживающее влияние на прошедшей неделе оказала околонулевая динамика цен на услуги гостиниц (-0,02%).

5. На неделе с 4 по 11 марта на мировых рынках продовольствия отсутствовал единый тренд. Цены на пшеницу в США и Франции скорректировались вниз на 19,1% и 5,9% после роста на +59,9% и +32,0% недель ранее (+2,4% в среднем за февраль). Подешевел сахар – на 0,5% (+7,8% недель ранее, -1,2% в феврале). Остальные товары подорожали в среднем на 3,5% (на прошлой неделе изменялись от -4,3% до +13,9% %).

Мировые продовольственные цены в марте превысили свой прошлогодний уровень в среднем на 26,5%.

6. На мировом рынке удобрений на прошедшей неделе стоимость азотных удобрений увеличилась на 31,7%, смешанных – на 19,6%, калийных – на 12,8% (+14,4%, стабилизация и +6,0% недель ранее; -12,4%, +1,4% и -3,0% в феврале). В годовом выражении прирост цен в марте составил +17,0–123,5%.

7. На мировом рынке черных металлов на неделе с 4 по 11 марта продолжился рост цен. Стоимость металлолома и арматуры выросла на 4,4% и 10,5% (+21,6% и +13,3% недель ранее; +7,3% и +5,6% в феврале). Фьючерсные и спотовые цены на железную руду стабилизировались (+15,4% и +13,9% недель ранее; +5,3% и +4,4% в феврале). В годовом выражении железная руда на фьючерсном и спотовом рынках подешевела на 30,6% и 11,7%, лом черных металлов и арматура подорожали на 42,4% и 39,4%.

Источники информации: Минэкономразвития (МЭРТ)

Федеральная служба государственной статистики (Росстат),

ИА «РосФинКом», ([www.kommersant.ru](http://www.kommersant.ru), [www.cbonds.info/ru](http://www.cbonds.info/ru), [www.rbc.ru](http://www.rbc.ru) и др.)

Источник: <http://economy.gov.ru>

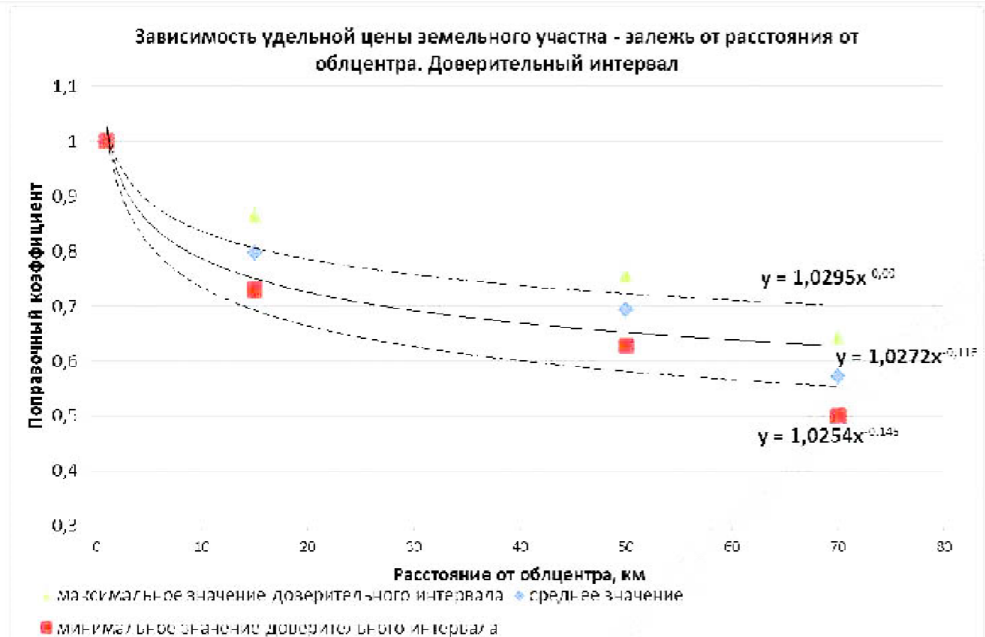
### 3.3. Анализ основных факторов, влияющих на спрос, предложение и цены земельных участков

При исследовании рынка сделок в качестве ценообразующих факторов (объектов сравнения) рассматриваются характеристики потребительских свойств собственно объекта и среды его функционирования. В сравнительном анализе сделок изучаются только те факторы, которыми объекты сравнения отличаются от объектов оценки и между собой. В процессе исследования выявляется исчерпывающий набор таких факторов и оценивается в денежных единицах изменение каждого фактора из этого набора. Поскольку общее число ценообразующих факторов для любого объекта оценки весьма велико, в процессе исследования посредством анализа чувствительности исключаются из рассмотрения факторы, изменение которых оказывает пренебрежимо малое влияние на изменение цены сделки. Тем не менее, число факторов, влияние которых должно учитываться, оказывается значительным.

В общем случае к основным ценообразующим факторам, влияющим на стоимость земельных участков под сельскохозяйственное использование, относятся:

Таблица 3.3.

Ценообразующий фактор	Описание																																	
Сегмент рынка	<p>На рынке земель выделяют первичный и вторичный рынки. Первичный рынок – это рынок земли, источником которой является федеральная и муниципальная собственность, а также доли и паи колхозов и совхозов. В целом объем первичного рынка земли Подмосковья колоссален и может быть оценен в более чем 1 млрд. долларов, несмотря на это, законодательные и административные ограничения по реализации земель первичного рынка достаточно высоки и, в целом, первичный рынок земли в Подмосковье фактически отсутствует, что связано, в первую очередь, с недостаточным количеством выделяемых участков. Вторичный рынок – это рынок земли, источником которой является земля, находящаяся в частной собственности. Основными участниками вторичного рынка земли являются:</p> <ul style="list-style-type: none"> <li>- Крупные собственники земли (латифундисты);</li> <li>- Девелоперы, инвесторы-застройщики, операторы;</li> <li>- Риэлторы;</li> <li>- Частные лица. Основные источники вторичного рынка земли:</li> <li>- Рынок перепродажи «голых» участков земли (бывшие сельскохозяйственные угодья и необорудованные для строительства участки), находящихся в частной собственности;</li> <li>- Рынок купли-продажи участков, готовых под застройку (ранее выведенные из категории сельскохозяйственных земель в категорию под индивидуально-жилищное строительство, строительство промышленных и коммерческих объектов, с проложенными внутривладостными коммуникациями) и находящихся в частной собственности.</li> </ul>																																	
Вид права	<p>Ключевым фактором, влияющим на стоимость земельных участков, является оформленность прав и их состав. Приоритет отдается оформленным правам собственности.</p> <p>Размер корректировки по данному фактору определялся согласно «Справочнику оценщика недвижимости-2018. Земельные участки сельскохозяйственного назначения» под редакцией Лейфера. Нижний Новгород 2018 г., стр. 52</p> <table border="1"> <thead> <tr> <th rowspan="2">цены земельных участков, классифицируемых как залежь</th> <th colspan="4">аналог</th> </tr> <tr> <th>собственность</th> <th>долгосрочная аренда</th> <th>краткосрочная аренда</th> <th>общая долевая собственность</th> </tr> </thead> <tbody> <tr> <td>объект оценки</td> <td>собственность</td> <td>1,00</td> <td>1,20</td> <td>1,41</td> <td>1,69</td> </tr> <tr> <td></td> <td>долгосрочная аренда</td> <td>0,83</td> <td>1,00</td> <td>1,17</td> <td>1,41</td> </tr> <tr> <td></td> <td>краткосрочная аренда</td> <td>0,71</td> <td>0,86</td> <td>1,00</td> <td>1,20</td> </tr> <tr> <td></td> <td>общая долевая собственность</td> <td>0,59</td> <td>0,71</td> <td>0,83</td> <td>1,00</td> </tr> </tbody> </table>	цены земельных участков, классифицируемых как залежь	аналог				собственность	долгосрочная аренда	краткосрочная аренда	общая долевая собственность	объект оценки	собственность	1,00	1,20	1,41	1,69		долгосрочная аренда	0,83	1,00	1,17	1,41		краткосрочная аренда	0,71	0,86	1,00	1,20		общая долевая собственность	0,59	0,71	0,83	1,00
цены земельных участков, классифицируемых как залежь	аналог																																	
	собственность	долгосрочная аренда	краткосрочная аренда	общая долевая собственность																														
объект оценки	собственность	1,00	1,20	1,41	1,69																													
	долгосрочная аренда	0,83	1,00	1,17	1,41																													
	краткосрочная аренда	0,71	0,86	1,00	1,20																													
	общая долевая собственность	0,59	0,71	0,83	1,00																													
Обстоятельства	Данная характеристика предполагает продажу объектов на открытом рынке, в																																	

<b>совершения сделки</b>	условия равной конкуренции, т.е. когда условия являются рыночными. Все объекты-аналоги, равно как и объект оценки представлены на открытом рынке и относятся к объектам, оборот которых не ограничен. Т.к. вышеперечисленные условия соблюдены, корректировка равна нулю																															
<b>Условия финансирования</b>	Корректировка предполагает учет отличных от рыночных специфических условий финансирования. Всем объектам-аналогам, равно как и объекту оценки, присущи рыночные условия финансирования, т.е. единовременный платеж (без процентов и рассрочек). Корректировка равна нулю.																															
<b>Условия рынка (время продажи)</b>	Корректировка предполагает учет отличных от рыночных специфических условий финансирования. Всем объектам-аналогам, равно как и объекту оценки, присущи рыночные условия финансирования, т.е. единовременный платеж (без процентов и рассрочек). Корректировка равна нулю.																															
<b>Расстояние до областного центра</b>	<p>Размер корректировки по данному фактору определялся согласно «Справочнику оценщика недвижимости-2018. Земельные участки сельскохозяйственного назначения» под редакцией Лейфера. Нижний Новгород 2018 г., Стр. 68</p> <table border="1" data-bbox="464 674 1501 1093"> <thead> <tr> <th colspan="2" rowspan="2">Земельные участки, классифицируемые как залежь</th> <th colspan="4">Удаление аналога от облцентра, км</th> </tr> <tr> <th>у границы</th> <th>&lt; 30</th> <th>30-70</th> <th>&gt;70</th> </tr> </thead> <tbody> <tr> <td rowspan="4">Удаление объекта оценки от облцентра, км</td> <td>у границы</td> <td>1,00</td> <td>1,25</td> <td>1,45</td> <td>1,75</td> </tr> <tr> <td>&lt;30</td> <td>0,80</td> <td>1,00</td> <td>1,16</td> <td>1,40</td> </tr> <tr> <td>30-70</td> <td>0,69</td> <td>0,86</td> <td>1,00</td> <td>1,21</td> </tr> <tr> <td>&gt;70</td> <td>0,57</td> <td>0,71</td> <td>0,83</td> <td>1,00</td> </tr> </tbody> </table> 	Земельные участки, классифицируемые как залежь		Удаление аналога от облцентра, км				у границы	< 30	30-70	>70	Удаление объекта оценки от облцентра, км	у границы	1,00	1,25	1,45	1,75	<30	0,80	1,00	1,16	1,40	30-70	0,69	0,86	1,00	1,21	>70	0,57	0,71	0,83	1,00
Земельные участки, классифицируемые как залежь				Удаление аналога от облцентра, км																												
		у границы	< 30	30-70	>70																											
Удаление объекта оценки от облцентра, км	у границы	1,00	1,25	1,45	1,75																											
	<30	0,80	1,00	1,16	1,40																											
	30-70	0,69	0,86	1,00	1,21																											
	>70	0,57	0,71	0,83	1,00																											
<b>Общая площадь</b>	<p>Площадь земельного участка оказывает влияние на величину его стоимости. Чем больше площадь продаваемого участка, тем он, как правило, стоит дешевле по сравнению с аналогичным по назначению, но меньшим по площади. С увеличением общей площади земельного участка, при прочих равных, удельная стоимость земельных участков, и, следовательно, прав на них снижается</p> <p>Размер корректировки по данному фактору определялся согласно «Справочнику оценщика недвижимости-2018. Земельные участки сельскохозяйственного назначения» под редакцией Лейфера. Нижний Новгород 2018 г., стр. 111</p>																															

	<p style="text-align: center;"><b>Зависимость удельной цены от площади земельного участка - залежь.</b>  <b>Доверительный интервал</b></p> <p style="text-align: center;">Общая площадь, га</p> <p> <span style="color: yellow;">■</span> максимальное значение доверительного интервала                <span style="color: blue;">■</span> среднее значение  <span style="color: red;">■</span> минимальное значение доверительного интервала         </p>																					
<p><b>Функциональное использование земельного участка</b></p>	<p>Размер корректировки по данному фактору определялся согласно «Справочнику оценщика недвижимости-2018. Земельные участки сельскохозяйственного назначения» под редакцией Лейфера. Нижний Новгород 2018 г., стр. 133</p> <table border="1" style="width: 100%; border-collapse: collapse; text-align: center;"> <thead> <tr> <th colspan="2" rowspan="2">цены земельных участков</th> <th colspan="3">аналог</th> </tr> <tr> <th>под пашню</th> <th>под кормовые угодья</th> <th>под многолетние насаждения</th> </tr> </thead> <tbody> <tr> <th rowspan="3">объект оценки</th> <th>под пашню</th> <td>1,00</td> <td>1,35</td> <td>0,85</td> </tr> <tr> <th>под кормовые угодья</th> <td>0,74</td> <td>1,00</td> <td>0,63</td> </tr> <tr> <th>под многолетние насаждения</th> <td>1,17</td> <td>1,58</td> <td>1,00</td> </tr> </tbody> </table>	цены земельных участков		аналог			под пашню	под кормовые угодья	под многолетние насаждения	объект оценки	под пашню	1,00	1,35	0,85	под кормовые угодья	0,74	1,00	0,63	под многолетние насаждения	1,17	1,58	1,00
цены земельных участков				аналог																		
		под пашню	под кормовые угодья	под многолетние насаждения																		
объект оценки	под пашню	1,00	1,35	0,85																		
	под кормовые угодья	0,74	1,00	0,63																		
	под многолетние насаждения	1,17	1,58	1,00																		
<p><b>Наличие инженерных коммуникаций на участке</b></p>	<p>Существенное влияние на ликвидность и стоимость земельных участков оказывает степень развитости инфраструктуры. Так, участки на которых начато освоение ценятся выше и более привлекательны, нежели неосвоенные. Размер корректировки по данному фактору определялся согласно «Справочнику оценщика недвижимости-2018. Земельные участки. Часть 2» под редакцией Лейфера. Нижний Новгород 2018 г., стр. 173</p>																					

**Корректировки на наличие коммуникаций для цен земельных участков, расположенных в Москве и Московской области**

Таблица 62

Коммуникации	Аналог								
	Отсутствуют	Э	Г	В, К, Т, Комм	Э, Г	Э, В, К, Т, Комм	Г, В, К, Т, Комм)	Э, Г, В, К, Т, Комм	
Объект оценки	Отсутствуют	0%	-15%	-18%	-14%	-30%	-26%	-30%	-40%
	Э	17%	0%	-4%	1%	-18%	-14%	-17%	-30%
	Г	22%	4%	0%	5%	-15%	-10%	-14%	-26%
	В, К, Т, Комм	16%	-1%	-5%	0%	-19%	-15%	-18%	-30%
	Э, Г	43%	22%	17%	23%	0%	5%	1%	-14%
	Э, В, К, Т, Комм	36%	16%	11%	17%	-5%	0%	-4%	-18%
	Г, В, К, Т, Комм	42%	21%	16%	22%	-1%	4%	0%	-15%
	Э, Г, В, К, Т, Комм	66%	42%	36%	43%	16%	22%	17%	0%

**Корректировки на наличие коммуникаций для цен земельных участков, расположенных в Санкт-Петербурге и Ленинградской области**

Таблица 63

Коммуникации	Аналог								
	Отсутствуют	Э	Г	В, К, Т, Комм	Э, Г	Э, В, К, Т, Комм	Г, В, К, Т, Комм)	Э, Г, В, К, Т, Комм	
Объект оценки	Отсутствуют	0%	-17%	-17%	-16%	-32%	-31%	-31%	-43%
	Э	21%	0%	0%	2%	-17%	-16%	-16%	-31%
	Г	21%	0%	0%	2%	-17%	-16%	-16%	-31%
	В, К, Т, Комм	19%	-2%	-2%	0%	-19%	-17%	-17%	-32%
	Э, Г	46%	21%	21%	23%	0%	2%	2%	-16%
	Э, В, К, Т, Комм	44%	19%	19%	21%	-2%	0%	0%	-17%
	Г, В, К, Т, Комм	44%	19%	19%	21%	-2%	0%	0%	-17%
	Э, Г, В, К, Т, Комм	74%	44%	44%	46%	19%	21%	21%	0%

### **3.4. Обзор рынка земельных участков Московской и Ленинградской области<sup>3</sup>**

В первом полугодии на подмосковном рынке земли царило оживление. Из-за острого дефицита качественных загородных домов сотка земли в Московской области и Новой Москве прибавила в стоимости в среднем 7,4%. По мнению экспертов, ажиотаж пройдет не скоро: в поселках ближайшего Подмосковья почти не осталось свободных участков без подряда (УБП). Поэтому земля вокруг столицы под строительство загородных домов будет дорожать и дальше.

В январе–июле аналитики зафиксировали высокий уровень продаж на подмосковном рынке земли. Во-первых, изменились предпочтения покупателей. «Два года назад в сегменте подмосковных земельных участков царил стагнация. Но пандемия и режим изоляции заставили людей пересмотреть ценности и по-другому взглянуть на загородную жизнь, — сообщил «МК» девелопер проекта «Голландская деревня» Андрей Хворов. — Новая волна коронавируса, закрытие границ и ограничения на российских морских курортах только подстегнули интерес к загородным домам и дачам». С его слов, граждане раскупили все приличные объекты. На рынке остались или объекты с безумно дорогим ценником, или неликвид советских времен. В результате многие просто вынуждены были покупать в качестве альтернативы участки под самостоятельную застройку.

Во-вторых, изменились приоритеты продавцов. Похоже, большинство собственников участков, которые по разным причинам тянули с продажей земли, решили воспользоваться ситуацией и выгодно пристроить свой актив. По оценке гендиректора портала «Мир квартир» Павел Луценко, наиболее оборотистыми в этом плане проявили себя владельцы участков на самых дорогих направлениях области: на Рублево-Успенском шоссе сотка с начала года подорожала на 14,9%, а на Ильинском — на 15,5%. В результате ценник на Рублевке к июлю достиг значения 2,5 млн рублей за сотку, а на чуть менее раскрученном Ильинском — 1,78 млн рублей (см. таблицу). Средний участок на этих направлениях обойдется в 52 млн и 16,7 млн рублей соответственно.

«Отсутствие качественных и ликвидных загородных домов повысило цены на подмосковную землю. Хорошие участки подорожали в разы. К примеру, «до ковида» 15 соток в одном из элитных коттеджных поселков на Новой Риге стоили 15 млн рублей, сегодня такой участок не купить и за 30 млн рублей. Мало того, что земля под застройку загородных домов подорожала, ее на многих направлениях на первичном рынке просто нет в наличии», — добавил Хворов.

Восток и юго-восток области, как всегда, оказались самыми доступными. Средняя сотка на Егорьевском шоссе — аутсайдере списка — оказалась дешевле рублевой ровно в 31 раз. Чуть дороже оцениваются участки на Новорязанском и Горьковском шоссе.

Интересно, что за первое полугодие текущего года «дешевая тройка», по данным Луценко, стала еще дешевле. Средний участок на Егорьевском направлении в среднем можно сторговать за 645 тыс. руб., это на 0,8% дешевле зимней цены. А участки на Горьковской трассе подешевели за шесть месяцев на 4,1% — до 1,42 млн руб. Кроме трех восточных направлений подешевели сотки на Щелковском шоссе: — 3,1% за сотку и — 4,6% за надел. Дорогие западные трассы в основном прибавили более 10%. Помимо уже упоминавшихся Рублево-Успенского и Ильинского шоссе, это Осташковское, Киевское, Новорижское, Калужское, Боровское и Пятницкое направления.

По оценке Луценко, в среднем по Подмосковью и Новой Москве за сотку земли придется выложить 488 тыс. руб., это на 7,4% дороже, чем зимой. Стоимость среднего участка составляет 6,1 млн рублей — на 5,1% выше ценников начала года. Самые дорогие сегодня на рынке — это участки без подряда в коттеджных поселках с сопутствующей инфраструктурой. «К более бюджетным продуктам можно отнести участки на землях сельхозназначения, не так давно переоформленные под ИЖС. Этот вариант не предполагает никакой инфраструктуры, в лучшем случае будут насыпаны дороги и подведено электричество. Ну и не стоит списывать со счетов бесконечное разнообразие предложений на вторичном рынке, включая покупку участков с ветхим домом под снос», — говорит аналитик.

Наиболее востребованными направлениями, по мнению Лазаревой, являются Новорязанское и Каширское шоссе — во втором квартале 2021 года на них пришлось по 13% реализации. Интерес покупателей объясняется тем, что в этих двух локациях сосредоточено наибольшее число выставленных на продажу объектов, кроме того, они являются наиболее доступными. Нулевым спросом пользовалось Алтуфьевское шоссе. Просто показывать здесь было нечего: его доля в общей экспозиции и реализации составила 0%.

<sup>3</sup> по материалам

<https://realty.rbc.ru/news/6010359f9a79470970334d79>

<https://www.mk.ru/economics/2021/07/26/v-blizhayshem-podmoskove-konchilas-zemlya.html>



## **Структура земельного фонда Ленинградской области<sup>4</sup>**

По данным федерального государственного статистического наблюдения земельный фонд Ленинградской области составляет 8390,8 тыс. га, в том числе площадь территории, покрытой Ладожским и Онежским озерами. В структуре земельного фонда Ленинградской области преобладает лесной фонд, на долю которого приходится 56,7% от общей площади, а на долю земель сельскохозяйственного назначения – 20,3 %. Особенностью земель сельскохозяйственного назначения Ленинградской области является то, что в составе данной категории преобладают лесные земли – 848,4 тыс. га (49,8 %), сельскохозяйственные угодья составляют 640,0 тыс. га (36,3 %). В составе сельскохозяйственных угодий пашня занимает 359,8 тыс. га (58,3%). На землях населенных пунктов на долю сельскохозяйственных угодий приходится 107,7 тыс. га. По данным государственного статистического наблюдения за земельными ресурсами, в собственности граждан и юридических лиц находится 506,8 тыс. га, что составило 6% земельного фонда Ленинградской области. Из них площадь земель, находящихся в собственности граждан и их объединений, составила 398 тыс. га, а в собственности юридических лиц находится 108,8 тыс. га. Площадь земель, находящихся в государственной и муниципальной собственности, составляет 7884 тыс. га, или 94%. Общая площадь земель, находящихся в собственности юридических лиц, в сравнении с предшествующим годом, увеличилась на 1,7 тыс. га. Площадь земель в собственности граждан увеличилась на 0,6 тыс. га.

Как у физических лиц, так и у юридических лиц 90% площадей на праве собственности находится на землях сельскохозяйственного назначения и составляет 454,2 тыс. га. Значительная часть земель сельскохозяйственного назначения находится в государственной и муниципальной собственности – 1248,8 тыс. га, в собственности граждан – 361,4 тыс. га, в собственности юридических лиц – 92,8 тыс. га. Наибольшая часть земель сельскохозяйственного назначения, составляющая 1248,8 тыс. га (72,8%), находится в государственной собственности. Кроме того, значительная часть этих земель продолжает использоваться гражданами без оформления соответствующих документов. Основным негативным фактором, влияющим на состояние рынка земельных участков Ленинградской области, остается сложная макроэкономическая ситуация. Изменение курса, падение товарооборота, негативные внешнеэкономические прогнозы отрицательно сказываются на спросе во всех сегментах недвижимости.

Последствием негативной макроэкономической ситуации для рынка является рост осторожности различных игроков в отношении принятия долгосрочных решений. Рынок земельных участков, в том числе сельскохозяйственного назначения, является рынком долгосрочных инвестиций и, как следствие, страдает одним из первых. Одной из особенностей рынка земельных участков сельскохозяйственного назначения Ленинградской области и особенно Всеволожского района является инвестиционный характер предложений. Значительная часть предлагаемых на рынке участков продаются исходя из предположения о дальнейшем переводе участка в назначение, позволяющее жилищное строительство. По количеству предлагаемых участков лидирует Всеволожский район, на его долю приходится 18% от общего объема предложения

Рынок земельных участков Ленинградской области неоднороден. Выделяются как депрессивные районы, где практически не ведётся инвестиционно-строительная деятельность, так и районы с высоким потенциалом, что определяет относительный уровень цен земельных участков данных территорий. Условно можно выделить следующие укрупненные зоны, определяющие ликвидность земельных участков:

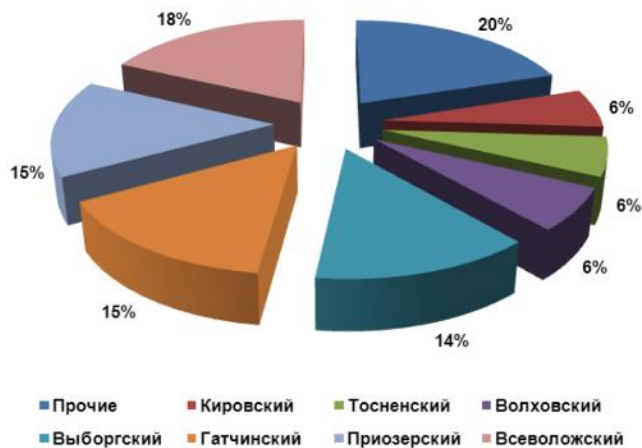
- 1 зона: в радиусе 30 км от Санкт-Петербурга;
- 2 зона: в радиусе 30-80 км от Санкт-Петербурга;
- 3 зона: в радиусе свыше 80 км от Санкт-Петербурга.

Чем дальше от Санкт-Петербурга, тем ниже ликвидность земельных участков. Это обстоятельство касается всех групп земельных объектов. Исключение составляют районы, где развиваются крупные производственные и логистические центры (Тосно, Усть-Луга, Кириши, Тихвин, Волхов). Максимальная востребованность участков в 30-километровом радиусе обусловлена активным индивидуальным и малоэтажным строительством. Земли сельскохозяйственного назначения в данном случае переводятся в другую категорию. Рынок земли, как правило, очень хорошо отражает общую ситуацию в отрасли, для которой она предназначена. На сегодняшний день рынок земли сельскохозяйственного назначения – это рынок покупателя. На рынке сложился значительный объем предложений и по оценке экспертов намечается тренд на снижение цены. Предложение в значительной степени превышает спрос. Несмотря на это, многие продавцы ориентируются на те суммы, которые они вложили в землю или имущественный

<sup>4</sup> обзор рынка земельных участков Ленинградской области был составлен оценщиком самостоятельно без использования обзоров сторонних организаций

комплекс. Тем, у кого нет финансовой подушки для ожидания роста цен, приходится существенно снижать цену, помогая обеспечивать покупателю приемлемые показатели по проекту. В этой связи скидки на торг в среднем составляют 15-20%, доходя местами до 30%. По отдельным участкам цены сделок могут отличаться от цен предложений в разы. Наибольший объем предложения (почти 40%) земельных участков сельскохозяйственного назначения приходится на Всеволожский и Гатчинский районы, их доли в общем объеме предложения составляют 20% и 19% соответственно

Географическая структура предложения земельных участков сельскохозяйственного назначения



Диапазон площадей предлагаемых участков составляет 0,02-500 га, средняя площадь – 34 га. Таким образом, основная масса предложения представлена крупными земельными участками, спрос на которые ограничен.

За II квартал 2021 года цены на загородные участки в Ленинградской области выросли на 2,36%. На территории Петербурга и в его пригородах – на 5,85%. Стоимость домостроений изменилась незначительно: в области выросла на 0,30%, а в городе и ближайших пригородах снизилась на 0,18%.

«В структуре предложения земельных участков. Для сельскохозяйственного производства наиболее широко представлены четыре района Ленинградской области: Всеволожский (28%), Выборгский (17%), Ломоносовский (14%) и Гатчинский (10%)».

В удаленных от Санкт-Петербурга районах Ленинградской области предложение ограничено. Менее всего предложений участков приходится на Бокситогорский, Подпорожский, Тихвинский, Сланцевский районы (в общей сложности менее 1%).

По данным аналитиков, основной объем предложения земельных участков. Для сельскохозяйственного производства составляют участки со статусом ИЖС (порядка 56%) и участки садоводств (29%). Около 5% предложений приходится на участки ДНП. Участки прочих категорий (ЛПХ, участки фермерских хозяйств) составляют в общей сложности около 10%. В общей структуре предложения преобладают участки площадью 10-20 соток – они составляют 55% предложений на рынке. Значительная доля рынка приходится на участки площадью до 10 соток (16%) и участки площадью 20-30 соток (14%).

Самые дорогие земельные участки со статусом ИЖС площадью до 40 соток расположены во Всеволожском (средняя цена порядка 2 583 руб. за кв. м) и Выборгском районах (средняя цена кв. м составляет порядка 1639 руб. за кв. м). Самые дешевые участки – в Бокситогорском и Тихвинском районах (средняя цена 250-320 руб. за кв. м).

Наиболее дорогие земельные участки садоводств предлагаются к продаже во Всеволожском, Выборгском, Ломоносовском и Кировском районах, наиболее дешевые – в удаленных районах Ленинградской области (Лудейнопольский, Сланцевский, Киришский).

Среди ДНП самые дорогие участки расположены в Выборгском (средняя цена порядка 1500 руб. за кв. м) и Всеволожском районах (средняя цена около 1300 руб. за кв. м). Наиболее дешевое предложение в Лужском районе – порядка 300 руб. за кв. м.

Что касается ЛПХ (личные подсобные хозяйства), их цена выше во Всеволожском районе (1800 руб. за кв. м) районе, в Лудейнопольском средняя стоимость кв. м составляет порядка 250 руб. – это самый низкий показатель. На стоимость земельных участков ЛПХ существенное влияние оказывает близость к водоемам, например, к Ладожскому оз., побережью Финского и др.

Предложение земельных участков колхозно-фермерских хозяйств площадью до 40 соток ограничено. В наиболее престижных районах, прилегающих к административной границе Санкт-Петербурга (Выборгский, Ломоносовский), стоимость участков К/Х составляет в среднем около 570 руб./кв. м. В Тосненском районе участки К/Х предлагаются к продаже по 450 руб./кв. м, в Волосовском – 412 руб./кв. м.

**Актуальные предложения о продаже земельных участков Московской области**

Таблица 3.4.

Населённый пункт	Площадь, соток	Цена, руб.	Цена, руб./ сотка	Ссылка
Московская область, Можайский городской округ, Клементьевское с/пос	10 000,0	5 500 000	550	<a href="https://www.cian.ru/sale/suburban/264478184/">https://www.cian.ru/sale/suburban/264478184/</a>
Московская область, Можайский городской округ, Холмово деревня	7 000,0	3 999 999	571	<a href="https://www.cian.ru/sale/suburban/267190950/">https://www.cian.ru/sale/suburban/267190950/</a>
Московская область, Можайский городской округ, Криушино деревня	9 000,0	6 500 000	722	<a href="https://www.cian.ru/sale/suburban/270472681/">https://www.cian.ru/sale/suburban/270472681/</a>
Московская область, Можайский городской округ, Большое Новосурино деревня, ул. Центральная	4 000,0	3 250 000	813	<a href="https://www.cian.ru/sale/suburban/268153519/">https://www.cian.ru/sale/suburban/268153519/</a>
Московская область, Можайский городской округ, Павлищево деревня	6 200,0	5 500 000	887	<a href="https://www.cian.ru/sale/suburban/257062271/">https://www.cian.ru/sale/suburban/257062271/</a>
Московская область, Можайский городской округ, Потапово деревня	700,0	699 999	1 000	<a href="https://www.cian.ru/sale/suburban/266376080/">https://www.cian.ru/sale/suburban/266376080/</a>
Московская область, Можайский городской округ, Потапово деревня	700,0	699 999	1 000	<a href="https://www.cian.ru/sale/suburban/266376080/">https://www.cian.ru/sale/suburban/266376080/</a>
Московская область, Можайский городской округ, Ерышово деревня	600,0	650 000	1 083	<a href="https://www.cian.ru/sale/suburban/265866815/">https://www.cian.ru/sale/suburban/265866815/</a>
Московская область, Можайский городской округ, Исавицы деревня	3 500,0	4 500 000	1 286	<a href="https://www.cian.ru/sale/suburban/264680478/">https://www.cian.ru/sale/suburban/264680478/</a>
Московская область, Можайский городской округ, Криушино деревня	2 700,0	3 500 000	1 296	<a href="https://www.cian.ru/sale/suburban/270472381/">https://www.cian.ru/sale/suburban/270472381/</a>
Московская область, Можайский городской округ, Большое Соколово деревня	1 600,0	2 300 000	1 438	<a href="https://www.cian.ru/sale/suburban/270834632/">https://www.cian.ru/sale/suburban/270834632/</a>
Московская область, Можайский городской округ, Тетерино деревня	6 700	10 000 000	1 493	<a href="https://www.cian.ru/sale/suburban/269323606/">https://www.cian.ru/sale/suburban/269323606/</a>
Московская область, Можайский городской округ, Дровнинское с/пос	6 075,8	9 114 000	1 500	<a href="https://www.cian.ru/sale/suburban/269406408/">https://www.cian.ru/sale/suburban/269406408/</a>
Московская область, Можайский городской округ, Дровнинское с/пос	5 835,8	8 800 000	1 508	<a href="https://www.cian.ru/sale/suburban/266138990/">https://www.cian.ru/sale/suburban/266138990/</a>
Московская область, Можайский городской округ, Ратчино деревня	1 920	2 900 000	1 510	<a href="https://www.cian.ru/sale/suburban/225349884/">https://www.cian.ru/sale/suburban/225349884/</a>
Московская область, Можайский городской округ, Ерышово деревня	600,0	1 200 000	2 000	<a href="https://www.cian.ru/sale/suburban/271323657/">https://www.cian.ru/sale/suburban/271323657/</a>
Московская область, Можайский городской округ, Исавицы деревня	1 200,0	2 500 000	2 083	<a href="https://www.cian.ru/sale/suburban/267918654/">https://www.cian.ru/sale/suburban/267918654/</a>
Московская область, Можайский городской округ, Дровнинское с/пос	2 387,5	5 000 000	2 094	<a href="https://www.cian.ru/sale/suburban/266138989/">https://www.cian.ru/sale/suburban/266138989/</a>
Московская область, Волоколамский район, Бутаково деревня	890,0	1 900 000	2 135	<a href="https://volokolamsk.cian.ru/sale/suburban/31992714/">https://volokolamsk.cian.ru/sale/suburban/31992714/</a>
Московская область, Волоколамский городской округ, Вашурино деревня	552,0	1 200 000	2 174	<a href="https://www.cian.ru/sale/suburban/265075525/">https://www.cian.ru/sale/suburban/265075525/</a>
Московская область, Можайский городской округ, Гидроузел поселок	3 600,0	8 000 000	2 222	<a href="https://www.cian.ru/sale/suburban/270373532/">https://www.cian.ru/sale/suburban/270373532/</a>
Московская область, Можайский городской округ, Макарово деревня, 25	2 200,0	4 999 999	2 273	<a href="https://www.cian.ru/sale/suburban/269878539/">https://www.cian.ru/sale/suburban/269878539/</a>
Московская область, Можайский городской округ, Ханево деревня	2 600,0	6 500 000	2 500	<a href="https://www.cian.ru/sale/suburban/207693777/">https://www.cian.ru/sale/suburban/207693777/</a>
Московская область, Можайский городской округ, Исавицы деревня	2 700,0	7 000 000	2 593	<a href="https://www.cian.ru/sale/suburban/264681314/">https://www.cian.ru/sale/suburban/264681314/</a>
Московская область, Можайский городской округ, Криушино деревня	2 500,0	6 500 000	2 600	<a href="https://www.cian.ru/sale/suburban/270373688/">https://www.cian.ru/sale/suburban/270373688/</a>
Московская область, Волоколамский городской округ, Татьянано деревня	500,0	1 300 000	2 600	<a href="https://www.cian.ru/sale/suburban/261404060/">https://www.cian.ru/sale/suburban/261404060/</a>
Московская область, Волоколамский городской округ, Татьянино деревня	1 000,0	2 600 000	2 600	<a href="https://www.cian.ru/sale/suburban/189002630/">https://www.cian.ru/sale/suburban/189002630/</a>
Московская область, Шаховская городской округ, Кобылино деревня	557,0	1 450 000	2 603	<a href="https://www.cian.ru/sale/suburban/225254266/">https://www.cian.ru/sale/suburban/225254266/</a>
Московская область, Можайский городской округ, Новая деревня	1 800,0	5 000 000	2 778	<a href="https://www.cian.ru/sale/suburban/270372470/">https://www.cian.ru/sale/suburban/270372470/</a>

Населённый пункт	Площадь, соток	Цена, руб.	Цена, руб./ сотка	Ссылка
Московская область, Шаховская городской округ, Рябинки деревня	3 100	8 800 000	2 839	<a href="https://www.cian.ru/sale/suburban/243181986/">https://www.cian.ru/sale/suburban/243181986/</a>
		<b>мин</b>	550	
		<b>среднее</b>	1 758	
		<b>макс</b>	2 839	

**Актуальные предложения о продаже земельных участков Ленинградской области**

Таблица 3.5.

Населённый пункт	Площадь, соток	Цена, руб.	Цена, руб./ сотка	Ссылка
Ленинградская область, Сосновоборский г.о., Сосновый Бор, коттеджный пос. Северная Пальмира	1 200	700 000	583	<a href="https://www.avito.ru/leningradskaya_oblast_sosnovyy_bor/zemelnye_uchastki/uchastok_12_ga_snt_dnp_2368154022">https://www.avito.ru/leningradskaya_oblast_sosnovyy_bor/zemelnye_uchastki/uchastok_12_ga_snt_dnp_2368154022</a>
Ленинградская область, Кингисеппский р-н, Котельское сельское поселение	1 491	1 230 075	825	<a href="https://www.avito.ru/kingisepp/zemelnye_uchastki/uchastok_1491_ga_snt_dnp_2317076694">https://www.avito.ru/kingisepp/zemelnye_uchastki/uchastok_1491_ga_snt_dnp_2317076694</a>
Ленинградская область, Волосовский район, Большеврудское с/пос, Овинцево деревня	290	300 000	1 034	<a href="https://spb.cian.ru/sale/suburban/238556277/">https://spb.cian.ru/sale/suburban/238556277/</a>
Ленинградская область, Волосовский район, Зимитицкое с/пос, Голятицы деревня	720	870 000	1 208	<a href="https://spb.cian.ru/sale/suburban/209601205/">https://spb.cian.ru/sale/suburban/209601205/</a>
Ленинградская область, Кингисеппский р-н, Опольевское сельское поселение, д. Литизно	680	950 000	1 397	<a href="https://www.avito.ru/kingisepp/zemelnye_uchastki/uchastok_6.8_ga_snt_dnp_182655485">https://www.avito.ru/kingisepp/zemelnye_uchastki/uchastok_6.8_ga_snt_dnp_182655485</a>
Ленинградская область, Кингисеппский р-н, Фалилеевское сельское поселение	300	500 000	1 667	<a href="https://www.avito.ru/begunitsy/zemelnye_uchastki/uchastok_3_ga_snt_dnp_1363578149">https://www.avito.ru/begunitsy/zemelnye_uchastki/uchastok_3_ga_snt_dnp_1363578149</a>
Ленинградская область, Волосовский район, Бегуницкое с/пос, Лашковицы деревня	550	1 000 000	1 818	<a href="https://spb.cian.ru/sale/suburban/245110114/">https://spb.cian.ru/sale/suburban/245110114/</a>
Ленинградская область, Кингисеппский район, Опольевское с/пос, Ополье деревня	357	700 000	1 961	<a href="https://spb.cian.ru/sale/suburban/262744444/">https://spb.cian.ru/sale/suburban/262744444/</a>
Ленинградская область, Волосовский район, Бегуницкое с/пос, Теглицы	400	790 000	1 975	<a href="https://spb.cian.ru/sale/suburban/262744677/">https://spb.cian.ru/sale/suburban/262744677/</a>
Ленинградская область, Волосовский р-н, Бегуницкое сельское поселение, д. Теглицы	400	790 000	1 975	<a href="https://www.avito.ru/begunitsy/zemelnye_uchastki/uchastok_400ga_snt_dnp_2352931255">https://www.avito.ru/begunitsy/zemelnye_uchastki/uchastok_400ga_snt_dnp_2352931255</a>
Ленинградская область, Ломоносовский район, Копорское с/пос, Кербуково деревня	325	650 000	2 000	<a href="https://spb.cian.ru/sale/suburban/264621216/">https://spb.cian.ru/sale/suburban/264621216/</a>
Ленинградская область, Волосовский район, Беседское с/пос	404	980 000	2 426	<a href="https://spb.cian.ru/sale/suburban/221527436/">https://spb.cian.ru/sale/suburban/221527436/</a>
Ленинградская область, Волосовский район, Клопицкое с/пос, Греблово деревня	118	290 000	2 458	<a href="https://spb.cian.ru/sale/suburban/264619912/">https://spb.cian.ru/sale/suburban/264619912/</a>
Ленинградская область, Волосовский район, Клопицкое с/пос, Шелково деревня	2 450	6 425 000	2 622	<a href="https://spb.cian.ru/sale/suburban/264621154/">https://spb.cian.ru/sale/suburban/264621154/</a>
Ленинградская область, Сосновоборский г.о., Сосновый Бор, коттеджный пос. Северная Пальмира	1 200	700 000	583	<a href="https://www.avito.ru/leningradskaya_oblast_sosnovyy_bor/zemelnye_uchastki/uchastok_12_ga_snt_dnp_2368154022">https://www.avito.ru/leningradskaya_oblast_sosnovyy_bor/zemelnye_uchastki/uchastok_12_ga_snt_dnp_2368154022</a>
Ленинградская область, Кингисеппский р-н, Котельское сельское поселение	1 491	1 230 075	825	<a href="https://www.avito.ru/kingisepp/zemelnye_uchastki/uchastok_1491_ga_snt_dnp_2317076694">https://www.avito.ru/kingisepp/zemelnye_uchastki/uchastok_1491_ga_snt_dnp_2317076694</a>
Ленинградская область, Волосовский район, Большеврудское с/пос, Овинцево деревня	290	300 000	1 034	<a href="https://spb.cian.ru/sale/suburban/238556277/">https://spb.cian.ru/sale/suburban/238556277/</a>
Ленинградская область, Волосовский район, Зимитицкое с/пос, Голятицы деревня	720	870 000	1 208	<a href="https://spb.cian.ru/sale/suburban/209601205/">https://spb.cian.ru/sale/suburban/209601205/</a>
Ленинградская область, Кингисеппский р-н, Опольевское сельское поселение, д. Литизно	680	950 000	1 397	<a href="https://www.avito.ru/kingisepp/zemelnye_uchastki/uchastok_6.8_ga_snt_dnp_182655485">https://www.avito.ru/kingisepp/zemelnye_uchastki/uchastok_6.8_ga_snt_dnp_182655485</a>

Населённый пункт	Площадь, соток	Цена, руб.	Цена, руб./ сотка	Ссылка
Ленинградская область, Кингисеппский р-н, Фалилеевское сельское поселение	300	500 000	1 667	<a href="https://www.avito.ru/begunitsy/zemelnye_uchastki/uchastok_3_ga_snt_dnp_1363578149">https://www.avito.ru/begunitsy/zemelnye_uchastki/uchastok_3_ga_snt_dnp_1363578149</a>
Ленинградская область, Волосовский район, Бегуницкое с/пос, Лашковицы деревня	550	1 000 000	1 818	<a href="https://spb.cian.ru/sale/suburban/245110114/">https://spb.cian.ru/sale/suburban/245110114/</a>
Ленинградская область, Кингисеппский район, Ополевское с/пос, Ополье деревня	357	700 000	1 961	<a href="https://spb.cian.ru/sale/suburban/262744444/">https://spb.cian.ru/sale/suburban/262744444/</a>
Ленинградская область, Волосовский район, Бегуницкое с/пос, Теглицы	400	790 000	1 975	<a href="https://spb.cian.ru/sale/suburban/262744677/">https://spb.cian.ru/sale/suburban/262744677/</a>
Ленинградская область, Волосовский р-н, Бегуницкое сельское поселение, д. Теглицы	400	790 000	1 975	<a href="https://www.avito.ru/begunitsy/zemelnye_uchastki/uchastok_400ga_snt_dnp_2352931255">https://www.avito.ru/begunitsy/zemelnye_uchastki/uchastok_400ga_snt_dnp_2352931255</a>
Ленинградская область, Ломоносовский район, Копорское с/пос, Кербуково деревня	325	650 000	2 000	<a href="https://spb.cian.ru/sale/suburban/264621216/">https://spb.cian.ru/sale/suburban/264621216/</a>
Ленинградская область, Волосовский район, Беседское с/пос	404	980 000	2 426	<a href="https://spb.cian.ru/sale/suburban/221527436/">https://spb.cian.ru/sale/suburban/221527436/</a>
Ленинградская область, Волосовский район, Клопицкое с/пос, Греблово деревня	118	290 000	2 458	<a href="https://spb.cian.ru/sale/suburban/264619912/">https://spb.cian.ru/sale/suburban/264619912/</a>
Ленинградская область, Волосовский район, Клопицкое с/пос, Шелково деревня	2 450	6 425 000	2 622	<a href="https://spb.cian.ru/sale/suburban/264621154/">https://spb.cian.ru/sale/suburban/264621154/</a>
		<b>мин</b>	<b>583</b>	
		<b>среднее</b>	<b>1 711</b>	
		<b>макс</b>	<b>2 622</b>	

#### **4. НАИБОЛЕЕ ЭФФЕКТИВНОЕ ИСПОЛЬЗОВАНИЕ ОБЪЕКТА ОЦЕНКИ**

**Недвижимость** - это имущество, которое практически может использоваться не одним, а несколькими способами. Поскольку каждому способу использования объекта недвижимости соответствует определенная величина его стоимости, то перед проведением оценки выбирается один способ использования, называемый наиболее эффективным.

**Наиболее эффективное использование (НЭИ)** земельного участка и улучшений – это вероятное, законное, физически возможное, экономически целесообразное и финансово осуществимое использование, которое приводит к максимальной продуктивности объекта и наивысшей его стоимости. Совокупность процедур отыскания и обоснование выбора варианта НЭИ из множества альтернативных вариантов использования объекта оценки, называется анализом НЭИ. Анализ НЭИ объекта оценки проводится по критериям соответствия законодательству, физической осуществимости, экономической целесообразности и финансовой осуществимости, максимальной доходности и наивысшей стоимости.

Алгоритм поиска варианта наиболее эффективного использования оцениваемого объекта недвижимости состоит из этапов:

- составляется максимально полный (по возможности исчерпывающий) перечень вариантов использования, которые «в принципе» могут быть реализованы на базе оцениваемого объекта недвижимости;
- из составленного перечня исключаются те принципиально возможные варианты, реализация которых может встретить непреодолимые препятствия вследствие законодательных и нормативно-правовых ограничений;
- на третьем этапе анализа НЭИ определяются возможности физической осуществимости вариантов, остающихся в перечне после процедур предыдущего этапа. На этом очередном этапе из перечня исключаются варианты, осуществление которых невозможно из-за недостаточно высокого качества земельного участка. Из этого перечня исключаются также варианты, которые не могут быть реализованы из-за невыполнимости каких-либо звеньев технологической цепочки планируемого строительства;
- законодательно разрешенные и физически осуществимые варианты остаются в перечне потенциально возможных вариантов только в случае их экономической целесообразности;
- на пятом этапе из экономически целесообразных вариантов выбирается вариант использования оцениваемого объекта недвижимости, обеспечивающий собственнику максимальную доходность и максимальную стоимость объекта оценки.

При определении наиболее эффективного использования объекта оценки определяется использование объекта оценки, при котором его стоимость будет наибольшей.

Список соответствующих законодательству вариантов должен формироваться с учетом возможности изменения:

- функционального назначения (возможные варианты использования: офисный, торговый, зрелищно-развлекательный, сервисный, производственно-складской, жилой и др.);
- конструктивных решений (возможные варианты: ремонт, реконструкция, снос и новое строительство).

Разрешенное использование земельных участков в настоящее время (в соответствии с правоустанавливающими документами): земли сельскохозяйственного назначения, для сельскохозяйственного производства

Из всех экономически целесообразных вариантов использования, тот вариант использования объекта оценки, который обеспечивает собственнику максимальную доходность и максимальную стоимость, признается вариантом, отвечающим принципу НЭИ объекта оценки. Выбор оптимального варианта использования земельного участка обусловлен потенциалом местоположения участка, возможностью рынка принять данный вариант использования земельного участка, возможностью реализации данного варианта использования участка с правовой точки зрения, физическими, грунтовыми, ландшафтными возможностями участка, технологической и финансовой обоснованностью.

#### **ВЫВОДЫ:**

Основываясь на анализе рынка и вышеуказанных критериев возможного использования, и, принимая во внимание расположение объекта оценки, разрешенное использование, объемно-планировочные решения помещений, а также исходя из целей и задач настоящей оценки, наиболее эффективное использование оцениваемого объекта, рассматривалось по текущему (фактическому) использованию, т. е. в качестве **земельных участков из состава земель сельского хозяйства, предназначенных под сельскохозяйственное производство.**

## **5. ВЫБОР ПОДХОДА ОЦЕНКИ**

Оценка основных средств в настоящем Отчете в соответствии с МСО и МСФО осуществляется следующим образом:

внеоперационные активы оцениваются на основе рыночной стоимости исходя из их наиболее эффективного использования. Рыночная стоимость инвестиционной собственности основана на стоимости имущества на открытом рынке, предполагающем совершение операций, отвечающих требованиям определения рыночной стоимости;

неспециализированные операционные активы оцениваются на основе рыночной стоимости при существующем использовании, т.е. рыночной стоимости, основанной на продолжении существующего использования имущества при предложении, что в таком виде оно может быть продано на открытом рынке при соблюдении всех остальных условий, содержащихся в определении рыночной стоимости, независимо от того, является ли существующее использование имущества наиболее эффективным или нет;

специализированные операционные активы оцениваются с использованием доходного подхода или подхода на основе амортизированных затрат замещения. Выбор конкретного подхода основан не на типе актива, а на наличии или отсутствии данных рынка (МСФО 16).

В соответствии с ФСО, стоимость любого оцениваемого объекта должна быть рассчитана на основе применения трех подходов: затратного, доходного и сравнительного. Либо оценщик должен обосновать отказ от использования какого-либо подхода при наличии объективных причин.

Оценщик вправе самостоятельно определять в рамках каждого из подходов к оценке конкретные методы оценки.

Ниже представлено общее описание трех подходов к оценке.

### **5.1. Общее описание подходов оценки имущества**

**Затратный подход** (cost approach) – совокупность методов оценки стоимости объекта оценки, основанных на определении затрат, необходимых для воспроизводства либо замещения объекта оценки с зачетом износа и устаревания.

**Сравнительный подход** (sales comparison approach) - совокупность методов оценки, основанных на получении стоимости объекта оценки путем сравнения оцениваемого объекта с объектами-аналогами<sup>5</sup>.

В качестве объектов-аналогов **используются** объекты недвижимости, которые относятся к одному с оцениваемым объектом сегменту рынка и сопоставимы с ним по ценообразующим факторам. При этом для всех объектов недвижимости, включая оцениваемый, ценообразование по каждому из указанных факторов должно быть единообразным.

**Доходный подход (income approach)** - совокупность методов оценки, основанных на определении ожидаемых доходов от использования объекта оценки.

Доходный подход рекомендуется применять для недвижимости генерирующей или способной генерировать денежные потоки.

В рамках доходного подхода применяются различные методы, основанные на дисконтировании денежных потоков и капитализации дохода.

Каждый из этих подходов приводит к получению различных ценовых характеристик объектов. Дальнейший сравнительный анализ позволяет взвесить достоинства и недостатки каждого из использованных методов и установить окончательную оценку объекта собственности на основании данных того метода или методов, которые расценены как наиболее надежные.

Оценщик вправе самостоятельно определять конкретные методы оценки в рамках применения каждого из подходов.

Каждый метод в рамках указанных подходов оценки предполагает предварительный анализ определенной информационной базы и соответствующий алгоритм расчета. Все методы оценки позволяют определить стоимость объекта оценки на конкретную дату, и все методы являются рыночными, т. к. учитывают сложившуюся рыночную конъюнктуру, рыночные ожидания инвесторов, рыночные риски, сопряженные с оцениваемыми долговыми обязательствами (правами требований по займам), и предполагаемую «реакцию» рынка при сделках купли-продажи с оцениваемыми объектами.

<sup>5</sup> Объект-аналог – объект, сходный объекту оценки по основным экономическим, материальным, техническим и другим характеристикам, определяющим его стоимость (Федеральный стандарт оценки «Общие понятия оценки, подходы к оценке и требования к проведению оценки (ФСО № 1) (утв. приказом Минэкономразвития РФ от 20.05.2015 г. № 297)

## **5.2. Методология оценки земельных участков**

**Земельный участок** — часть поверхности, которая имеет фиксированную границу, площадь, местоположение, правовой режим и другие характеристики, отражаемые в государственном земельном кадастре и в документах государственной регистрации прав на землю.

Особенность земельного участка как составной части имущественного комплекса предприятия состоит в том, что выгоды от использования земельного участка реализуются на протяжении неограниченного времени, в то время как другие активы предприятия имеют определенный срок службы. Кроме того, специфика экономической оценки земельного участка обусловлена учетом в процессе эксплуатации его многообразной роли как природного ресурса, основы среды проживания населения и объекта бизнеса.

Необходимо также подчеркнуть роль государства, земельная политика которого должна быть направлена на рациональное использование и охрану участка, воспроизводство и повышение плодородия почв, сохранение и улучшение благоприятной для жизни и здоровья людей окружающей природной среды, особенно в городах, способствуя тем самым принятию научно обоснованных решений в области землепользования и градостроительства.

Земельный рынок является одним из важнейших сегментов любого рынка недвижимости, поскольку земельные участки - это базовые элементы производственной подсистемы рынка, то есть, строительства новых объектов недвижимости.

Потребности предпринимателей в объектах недвижимости, определяют достаточно интенсивное развитие строительной индустрии, ограниченное, в основном, только уровнем платежеспособного спроса юридических и физических лиц. В свою очередь этот спрос зависит от реальной социально-экономической политики, проводимой государством страны в конкретный период времени.

Современная ситуация на рынке земли и земельных участков складывается неоднозначно: недостаточность законодательного регулирования данной отрасли порождает значительное количество трудностей для инвесторов и девелоперов коммерческой недвижимости.

Зачастую успешная реализация проектов на рынке коммерческой недвижимости напрямую зависит от оптимального расположения объекта офисной, складской, торговой и т. д. недвижимости. В этих условиях решающим фактором эффективности проекта может стать вопрос грамотного оформления отношений землепользования.

Основным законодательным актом, регулирующим земельные отношения в РФ, является Земельный кодекс РФ (Федеральный закон №136-ФЗ от 25 октября 2001 г. (в ред. Федерального закона от 27.07.2006 г. № 154-ФЗ). Нахождение земельного участка в гражданском обороте является основанием для определения рыночной или инвестиционной стоимости земельного участка.

Земля была и будет одним из главных, а самое главное прибыльных, объектов вложения денежных средств, и совершенно естественно, что стоимость земли зависит не только от географического расположения, но и от ее целевого назначения.

### **Общее описание подходов оценки земельных участков**

**Затратный подход** практически не применяется для самостоятельной оценки земельного участка. Подход предполагает определение совокупной оценки стоимости участка с его улучшениями: зданиями, сооружениями, инженерными коммуникациями. Затратный подход в оценке стоимости земельного участка предполагает, что разумный инвестор, не заплатит за объект большую цену, чем та, в которую обойдется приобретение соответствующего участка под застройку и возведение на нем аналогичного по назначению и качеству здания в некоторый период времени.

Элементы затратного подхода в части расчета стоимости воспроизводства или замещения улучшений земельного участка используются в методе остатка и методе выделения.

**Сравнительный подход** применяется для определения стоимости оцениваемого участка путем сопоставления цен недавних продаж аналогичных земельных участков на эффективно функционирующем свободном рынке, где покупают и продают сопоставимую собственность добровольные покупатели и добровольные продавцы, принимая при этом независимые решения. Подход основан на принципе замещения: благоразумный покупатель не заплатит за оцениваемый участок большую сумму, чем ту, за которую можно приобрести на рынке аналогичный по качеству и полезности земельный участок.

Имея достаточное количество достоверной информации о продаже участков за определенный период того же вида использования, что и оцениваемый, подход сравнения рыночных продаж позволяет получить максимально точную рыночную стоимость участка на конкретном рынке.

**Доходный подход** применяется для определения стоимости оцениваемого участка, способного приносить доход в будущем на протяжении определенного срока его эксплуатации. Стоимость представляет собой сумму приведенных к текущему моменту ожидаемых будущих доходов и выручки от перепродажи объекта оценки.



Подход основывается на принципе ожидания, — разумный покупатель (инвестор) приобретает земельный участок в ожидании будущих доходов или выгод.

Подход применяется при оценке стоимости земельных участков, для которых возможно установить на основе анализа индивидуальных ставок арендной платы за земли аналогичного качества уровень этой категории доходов.

Арендная плата отражает величину земельной ренты, т. к. устанавливается с учетом основных рентообразующих факторов и учитывает реальный уровень доходов арендаторов по направлениям их функциональной деятельности. Таким образом, стоимость земельного участка представляет собой дисконтированную стоимость будущей земельной ренты.

Применение доходного подхода требует тщательного анализа финансового и физического состояния объекта, его окружения, экономических условий и тенденций, а также использования таких расчетных показателей как коэффициент капитализации, сложный процент, дисконтирование и аннуитеты и др.

#### **Методы оценки рыночной стоимости прав пользования земельными участками**

В соответствии с «Методическими рекомендациями по определению стоимости земельных участков» утвержденными распоряжением Минимущества России от 06.03.2002 № 568-р в ред. Распоряжения Минимущества РФ от 31.07.2002 № 2314-р в настоящее время в рамках рассмотренных подходов, как правило, при оценке стоимости земельных участков применяются следующие методы оценки:

**Метод сравнения продаж** применяется для оценки земельных участков, как занятых зданиями, строениями и (или) сооружениями (далее – застроенных земельных участков), так и земельных участков, не занятых зданиями, строениями и (или) сооружениями (далее – незастроенных земельных участков). Условие применения метода – наличие информации о ценах сделок с земельными участками, являющимися аналогами оцениваемого. При отсутствии информации о ценах сделок с земельными участками допускается использование цен предложения (спроса).

Метод предполагает следующую последовательность действий:

- определение элементов, по которым осуществляется сравнение объекта оценки с объектами – аналогами (далее – элементов сравнения);
- определение по каждому из элементов сравнения характера и степени отличий каждого аналога от оцениваемого земельного участка;
- определение по каждому из элементов сравнения корректировок цен аналогов, соответствующих характеру и степени отличий каждого аналога от оцениваемого земельного участка;
- корректировка по каждому из элементов сравнения цен каждого аналога, сглаживающая их отличия от оцениваемого земельного участка;
- расчет рыночной стоимости земельного участка путем обоснованного обобщения скорректированных цен аналогов.

Метод сравнения продаж может быть применен только при условии наличия информации о проданных или выставленных на продажу объектах-аналогах.

**Метод выделения** применяется для оценки застроенных земельных участков.

Метод предполагает следующую последовательность действий:

- определение элементов, по которым осуществляется сравнение единого объекта недвижимости, включающего в себя оцениваемый земельный участок, с объектами – аналогами;
- определение по каждому из элементов сравнения характера и степени отличий каждого аналога от единого объекта недвижимости, включающего в себя оцениваемый земельный участок;
- определение по каждому из элементов сравнения корректировок цен аналогов, соответствующих характеру и степени отличий каждого аналога от единого объекта недвижимости, включающего в себя оцениваемый земельный участок;
- корректировка по каждому из элементов сравнения цен каждого аналога, сглаживающая их отличия от единого объекта недвижимости, включающего в себя оцениваемый земельный участок;
- расчет рыночной стоимости единого объекта недвижимости, включающего в себя оцениваемый земельный участок, путем обоснованного обобщения скорректированных цен аналогов;
- расчет стоимости замещения или стоимости воспроизводства улучшений оцениваемого земельного участка;
- расчет рыночной стоимости оцениваемого земельного участка путем вычитания из рыночной стоимости единого объекта недвижимости, включающего в себя оцениваемый земельный участок, стоимости замещения или стоимости воспроизводства улучшений земельного участка.

**Метод распределения** применяется для оценки застроенных земельных участков.

Метод предполагает следующую последовательность действий:

- определение элементов, по которым осуществляется сравнение единого объекта недвижимости, включающего в себя оцениваемый земельный участок, с объектами-аналогами;
- определение по каждому из элементов сравнения характера и степени отличий каждого аналога от единого объекта недвижимости, включающего в себя оцениваемый земельный участок;
- определение по каждому из элементов сравнения корректировок цен аналогов, соответствующих характеру и степени отличий каждого аналога от единого объекта недвижимости, включающего в себя оцениваемый земельный участок;
- корректировка по каждому из элементов сравнения цен каждого аналога, сглаживающая их отличия от единого объекта недвижимости, включающего в себя оцениваемый земельный участок;
- расчет рыночной стоимости единого объекта недвижимости, включающего в себя оцениваемый земельный участок, путем обоснованного обобщения скорректированных цен аналогов;
- расчет рыночной стоимости оцениваемого земельного участка путем умножения рыночной стоимости единого объекта недвижимости, включающего в себя оцениваемый земельный участок, на наиболее вероятное значение доли земельного участка в рыночной стоимости единого объекта недвижимости.

**Метод капитализации земельной ренты** применяется для оценки застроенных и незастроенных земельных участков. Условие применения метода – возможность получения земельной ренты от оцениваемого земельного участка.

Метод предполагает следующую последовательность действий:

- расчет земельной ренты, создаваемой земельным участком;
- определение величины соответствующего коэффициента капитализации земельной ренты;
- расчет рыночной стоимости земельного участка путем капитализации земельной ренты.

**Метод остатка** применяется для оценки застроенных и незастроенных земельных участков. Условие применения метода – возможность застройки оцениваемого земельного участка улучшениями, приносящими доход.

Метод предполагает следующую последовательность действий:

- расчет стоимости воспроизводства или замещения улучшений, соответствующих наиболее эффективному использованию оцениваемого земельного участка;
- расчет чистого операционного дохода от единого объекта недвижимости за определенный период времени на основе рыночных ставок арендной платы;
- расчет чистого операционного дохода, приходящегося на улучшения, за определенный период времени как произведения стоимости воспроизводства или замещения улучшений на соответствующий коэффициент капитализации доходов от улучшений;
- расчет величины земельной ренты как разности чистого операционного дохода от единого объекта недвижимости за определенный период времени и чистого операционного дохода, приходящегося на улучшения за соответствующий период времени;
- расчет рыночной стоимости земельного участка путем капитализации земельной ренты.

**Метод предполагаемого использования** применяется для оценки застроенных и незастроенных земельных участков.

Условие применения метода – возможность использования земельного участка способом, приносящим доход.

Метод предполагает следующую последовательность действий:

- определение суммы и временной структуры расходов, необходимых для использования земельного участка в соответствии с вариантом его наиболее эффективного использования (например, затрат на создание улучшений земельного участка или затрат на разделение земельного участка на отдельные части, отличающиеся формами, видом и характером использования);
- определение величины и временной структуры доходов от наиболее эффективного использования земельного участка;
- определение величины и временной структуры операционных расходов, необходимых для получения доходов от наиболее эффективного использования земельного участка;
- определение величины ставки дисконтирования, соответствующей уровню риска инвестирования капитала в оцениваемый земельный участок;
- расчет стоимости земельного участка путем дисконтирования всех доходов и расходов, связанных с использованием земельного участка.

К сравнительному подходу относится метод сравнения продаж, к доходному подходу относится метод капитализации земельной ренты и предполагаемого использования. Остальные методы представляют собой комбинацию разных подходов.

Отнесение методов к тому или иному методологическому подходу часто носит условный характер, так как каждый из перечисленных методов может содержать отдельные элементы всех трех подходов.

**Рекомендуемая предпочтительность (практическая возможность)  
применения методов к оценке прав землепользования в России**

Таблица 5.1.

<b>№ п/п</b>	<b>Наименование</b>	<b>Описание</b>	<b>Выбор метода</b>
1	<b>Метод сравнения продаж</b>	Применяется для оценки застроенных и незастроенных земельных участков. Стоимость определяется путем корректировки стоимости аналогичных участков. Определение стоимости прав аренды: аналогично.	Метод может быть использован при наличии аналогов по продажам и по аренде.
2	<b>Метод выделения</b>	Применяется для оценки застроенных земельных участков. Стоимость земельного участка определяется путем вычитания из рыночной стоимости единого объекта недвижимости (с земельным участком) стоимости затрат на замещение или стоимости затрат на воспроизводство улучшений. Определение стоимости прав аренды: с учетом идентичной последовательности.	Метод затруднен в использовании. Отсутствует статистическая база общей стоимости объектов недвижимости.
3	<b>Метод распределения</b>	Применяется для оценки застроенных земельных участков. Стоимость земельного участка находится путем умножения рыночной стоимости единого объекта недвижимости (с земельным участком) на наиболее вероятное значение доли земельного участка в стоимости единого объекта недвижимости. Определение стоимости прав аренды: с учетом аналогичной последовательности.	Метод затруднен в использовании. Отсутствует статистическая база общей стоимости объектов недвижимости
4	<b>Метод капитализации земельной ренты (дохода)</b>	Применяется для оценки застроенных и незастроенных земельных участков. Расчет производится путем деления земельной ренты за первый после даты проведения оценки период на определенный оценщиком коэффициент капитализации. Определение стоимости прав аренды: аналогично. Применяется метод капитализации дохода как разницы между земельной рентой и величиной арендной платы.	Метод может быть использован при наличии информации о ставках земельной ренты.
5	<b>Метод остатка</b>	Применяется для оценки застроенных и незастроенных земельных участков. Расчет производится путем вычитания из стоимости единого объекта недвижимости (определенную с учетом чистого операционного дохода и коэффициентов капитализации) стоимости затрат на воспроизводство или замещение улучшений. Определение стоимости прав аренды: с учетом аналогичной последовательности.	Метод затруднен в использовании. Отсутствует статистическая база общей стоимости объектов недвижимости.
6	<b>Метод предполагаемого использования</b>	Применяется для оценки застроенных и незастроенных земельных участков. Расчет стоимости земельных участков производится путем дисконтирования всех доходов и расходов, связанных с использованием земельных участков. Определение стоимости прав аренды: с учетом вышеупомянутой последовательности при оценке стоимости права аренды учитывается вероятность сохранения дохода отданного права.	Метод затруднен в использовании. Отсутствует статистическая база общей стоимости объектов недвижимости.

**Обоснование выбора подходов и методов оценки рыночной стоимости объекта оценки**

Метод выделения и метод распределения не использовались ввиду того, что их применение возможно при оценке полностью застроенных земельных участков.

Использование метода капитализации земельной ренты признается некорректным ввиду ограниченности данных о ценах сделок на рынке аренды земельных участков Московской и Ленинградской области для расчета чистого дохода на земельные участки.

Исполнителем (Оценщиком) проведено исследование земельного рынка Московской и Ленинградской области на предмет наличия информации о ценах сделок (предложения) с земельными участками, являющимися аналогами оцениваемого по основным ценообразующим факторам, в результате которого сделан вывод о применимости метода сравнения продаж при расчете стоимости оцениваемых земельных участков.

### 5.3 Выводы

#### Классификация объектов оценки для выбора подходов

Наименование класса		Характеристика	Выбор подхода
Операционные активы	неспециализированные	Неспециализированные активы- активы компании, принимающие непосредственное участие в производственной деятельности компании.	Сравнительный
	специализированные	Специализированные активы- активы компании, принимающие непосредственное участие в производственной деятельности компании, которые редко продаются (если продаются вообще) на открытом рынке иначе как в составе действующего бизнеса.	Затратный (метод остаточной стоимости замещения; Примечание: в официальном переводе МСО на русский язык DRC метод называется «Амортизированные затраты замещения» - АЗЗ), сравнительный и доходный
	специализированное торговое	Имущество с торговым потенциалом, такое, как гостиницы, бензозаправочные станции, рестораны и т.п., можно оценивать по рыночной стоимости, признавая, что в них входят активы, отличные от только земли и зданий.	Доходный
Внеоперационные активы	избыточные активы	Избыточные активы- активы излишние по сопоставлению с потребностями предприятия.	Сравнительный
	инвестиционные активы	Инвестиционные активы-активы компании, не участвующие в производственной деятельности и являющиеся предметом инвестиционной деятельности (например сдача в аренду).	Доходный

Поскольку рынок аренды земельных участков Московской и Ленинградской области неразвит, оценщику не удалось получить информацию о возможном Потенциальном валовом доходе. Таким образом, оценщик отказался от применения доходного подхода для определения рыночной стоимости оцениваемых земельных участков.

#### **ВЫВОДЫ**

Исходя из изложенного, учитывая цель и назначение оценки, специфику оцениваемого недвижимого имущества, наличие необходимой информации и, принимая во внимание, что объектами оценки являются свободные земельные участки, а также на основании п. 24 Федерального стандарта оценки «Общие понятия оценки, подходы к оценке и требования к проведению оценки (ФСО № 1)», утвержденного Приказом Минэкономразвития РФ от 20 мая 2015 г. № 297, на основании части VII «Подходы к оценке» Федерального стандарта оценки «Оценка недвижимости (ФСО №7)», утвержденного Приказом Минэкономразвития РФ от 25.09.2014 г. № 611, в соответствии со ст. 14 ФЗ-135 «Об оценочной деятельности в Российской Федерации», Оценщик счел возможным и необходимым применить сравнительный подход в настоящей оценке.

## **6. СРАВНИТЕЛЬНЫЙ ПОДХОД**

### **6.1. Общие положения**

Подход к оценке с точки зрения сравнения продаж основывается на прямом сравнении оцениваемого объекта с другими объектами недвижимости, которые были проданы или включены в реестр на продажу. Рыночная стоимость недвижимости определяется ценой, которую заплатит типичный покупатель за аналогичный по качеству и полезности объект.

В зависимости от имеющейся на рынке исходной информации в процессе оценки недвижимости в рамках сравнительного подхода могут использоваться **качественные методы оценки** (относительный сравнительный анализ, метод экспертных оценок и другие методы), **количественные методы оценки** (метод регрессионного анализа, метод количественных корректировок и другие методы), а также их сочетания.

При применении качественных методов оценка недвижимости выполняется путем изучения взаимосвязей, выявляемых на основе анализа цен сделок и (или) предложений с объектами-аналогами или соответствующей информации, полученной от экспертов, и использования этих взаимосвязей для проведения оценки в соответствии с технологией выбранного для оценки метода. При применении метода корректировок каждый объект-аналог сравнивается с объектом оценки по ценообразующим факторам (элементам сравнения), выявляются различия объектов по этим факторам и цена объекта-аналога или ее удельный показатель корректируется по выявленным различиям с целью дальнейшего определения стоимости объекта оценки. При этом корректировка по каждому элементу сравнения основывается на принципе вклада этого элемента в стоимость объекта. При применении методов регрессионного анализа оценщик, используя данные сегмента рынка оцениваемого объекта, конструирует модель ценообразования, соответствующую рынку этого объекта, по которой определяет расчетное значение искомой стоимости.

**Сравнительный анализ** — это общий термин, используемый для обозначения процедуры, в которой применяют методы количественного и/или качественного анализа для определения показателя стоимости в сравнительном подходе. Оба метода можно использовать по отдельности или вместе.

Процедура анализа включает пять основных этапов:

1. выявление элементов сравнения, влияющих на стоимость оцениваемого типа собственности;
2. сравнение характеристик оцениваемого и сопоставляемых объектов, а также определение различий по каждому элементу сравнения. Каждую количественную поправку необходимо адекватно объяснить, чтобы третьей стороне была понятна аргументация, лежащая в основе данной поправки;
3. определение итогового значения поправки для каждого сопоставимого объекта, умножение его на цену продажи или удельную цену сопоставимого объекта для получения диапазона цен продажи или удельных цен для оцениваемого объекта.

При этом итоговое значение поправки рассчитывается как разность между общей положительной и общей отрицательной поправками;

4. сравнение всех скорректированных сопоставимых объектов и классификация их относительно оцениваемого объекта собственности по параметрам, которые превосходят оцениваемый объект, равны или уступают им;

5. проведение качественного анализа для сверки диапазона показателей стоимости с оцениваемым объектом.

**Элементами сравнения** называют характеристики объектов недвижимости и сделок, которые вызывают изменения стоимости на недвижимость.

Основные критерии выбора (элементов сравнения) сопоставимых объектов:

- передаваемые имущественные права, ограничения (обременения) этих прав;
- условия финансирования состоявшейся или предполагаемой сделки (вид оплаты, условия кредитования, иные условия);
- условия продажи (нетипичные для рынка условия, сделка между аффилированными лицами, иные условия);
- условия рынка (изменения цен за период между датами сделки и оценки, скидки к ценам предложений, иные условия);
- вид использования и (или) зонирование;
- местоположение объекта;
- физические характеристики объекта, в том числе свойства земельного участка, состояние объектов капитального строительства, соотношение площади земельного участка и площади его застройки, иные характеристики;
- экономические характеристики (уровень операционных расходов, условия аренды, состав арендаторов, иные характеристики);
- наличие движимого имущества, не связанного с недвижимостью;
- другие характеристики (элементы), влияющие на стоимость.

Помимо основных (указанных) элементов сравнения, могут потребоваться и дополнительные элементы. К ним можно отнести градостроительные и природоохранные ограничения, расположение объектов в подвальных/цокольных этажах или в надземной части, расположение в отдельно стоящих зданиях или в составе зданий, наличие отдельного входа, состояние системы безопасности и т. д.

Чтобы привести объекты сравнения к образцу, исследуемому на дату оценки, требуется выполнить корректировки стоимости объекта сравнения по каждой позиции элементов сравнения. При этом корректировка может применяться либо к общей цене (стоимости) либо к цене (стоимости) за единицу сравнения. Оценщик вправе использовать иную методологию расчетов и самостоятельно определять метод (методы) оценки недвижимости в рамках каждого из выбранных подходов, основываясь на принципах существенности, обоснованности, однозначности, проверяемости и достаточности. При этом в отчете об оценке необходимо привести описание выбранного оценщиком метода (методов), позволяющее пользователю отчета об оценке понять логику процесса определения стоимости и соответствие выбранного оценщиком метода (методов) объекту недвижимости, принципам оценки, определяемому виду стоимости и предполагаемому использованию результатов оценки. В настоящем Отчете сравнительный подход при оценке объекта недвижимости (земельных участков) реализуется методом рыночных сравнений (сравнения продаж), который относится к количественным методам оценки.

**Метод сравнения продаж** (method of market comparison) - метод оценки рыночной стоимости объекта оценки, основанный на анализе рыночных цен сделок или предложений по продаже или аренде объектов, сопоставимых с оцениваемым, – аналогов, имевших место на рынке оцениваемого объекта до даты оценки. Метод базируется на принципе «спроса и предложения», в соответствии с которым цена на объект недвижимости определяется в результате взаимодействия спроса и предложения на объект в данном месте, в данное время и на данном сегменте рынка.

Метод сравнения продаж наиболее действенен для объектов недвижимости, по которым имеется достаточное количество информации о недавних сделках купли-продажи.

При отсутствии информации о ценах совершенных сделок допускается использование представленных цен предложения.

Данный метод определяет рыночную стоимость объекта на основе анализа недавних продаж сопоставимых объектов недвижимости, сходных с оцениваемым объектом по размеру, доходу, который они производят (могут производить), и использованию.

Для определения стоимости объектов недвижимости методом рыночных сравнений используется следующая последовательность действий:

1. Исследование рынка и сбор информации о сделках или предложениях по покупке или продаже объектов, аналогичных оцениваемому объекту.
2. Проверка точности и надежности собранной информации и соответствие ее рыночной конъюнктуре.
3. Выбор типичных для рынка оцениваемого объекта единиц сравнения и проведение сравнительного анализа по выбранной единице.
4. Сравнение сопоставимых объектов-аналогов с оцениваемой недвижимостью (объектом оценки) с использованием элементов сравнения и внесение поправок в цену каждого объекта-аналога относительно оцениваемого объекта.
5. Сведение откорректированных значений цен объектов-аналогов, полученных в ходе их анализа, в единое значение или диапазон значений стоимости.

Несомненно, что ни один из выбранных объектов сравнения не может практически полностью соответствовать объекту оценки. Поэтому сравнению подлежат какие-то общие единицы, которые могут быть физическими или экономическими.

Математическая модель оценки объекта недвижимости с использованием метода рыночных сравнений может быть представлена в следующем виде:

$$V_{PC} = \sum_i^n \alpha_i \times V_{PCi},$$

где:

$V_{PC}$  - рыночная стоимость объекта оценка на основе метода рыночных сравнений;

$n$  - количество аналогов;

$V_{PCi}$  - рыночная стоимость объекта оценка с использованием информации о цене i-го объекта-аналога;

$\alpha_i$  - вклад i-го объекта-аналога в стоимость объекта оценки.

Сумма вкладов равна единице:

$$\sum_i^n \alpha_i = 1.$$

Оценка рыночной стоимости объекта оценки с использованием информации о цене *i*-го объекта-аналога может быть представлена следующим образом :

$$V_{PCi} = P_i + \sum_j^N D_{Pij},$$

где:

$P_i$  - цена *i*-го объекта-аналога;

$N$  - количество ценообразующих факторов;

$D_{Pij}$  - значение корректировки цены *i*-го объекта-аналога по *j*-тому ценообразующему фактору в денежном выражении.

### **Выбор единицы сравнения**

Для выполнения расчетов используются типичные для аналогичного объекта сложившиеся на рынке оцениваемого объекта удельные показатели стоимости (единицы сравнения), в частности цена или арендная плата за единицу площади или единицу объема.

Таким образом, выбор единицы сравнения определяется, как правило, типом недвижимости.

Здания и помещения, как правило, сравнивают на основе цены за квадратный метр общей площади. Земельные участки (землеотводы) сельскохозяйственного назначения обычно сравнивают на основе цены за 1 гектар (Га), для индивидуального жилищного строительства и для малоэтажного жилого строительства обычно сравнивают на основе цены за сотку общей площади (1 сотка/руб.).

Так как объекты-аналоги различны по площади, для корректного расчета в качестве единицы сравнения была принята стоимость единицы общей площади участка, то есть анализировались цены участков, приходящиеся на 1 сотку (100 кв. метров).

### **Порядок оценки**

- Исследование рынка с целью сбора информации о совершенных сделках, котировках, предложениях по продаже объектов недвижимости, аналогичных объекту оценки.
- Сравнение оцениваемого объекта и отобранных аналогичных объектов, проданных и продающихся на рынке по отдельным элементам, корректировка цен объектов-аналогов.
- Установление стоимости оцениваемого объекта путем анализа сравнительных характеристик и сведения их к одному стоимостному показателю.

Анализ предложений и сделок, проводимых на земельном рынке в апреле 2019 года проводился с использованием различных информационных порталов (Winner), а также с использованием баз данных сети Internet (www.avito.ru, www.cian.ru, www.arn.ru, www.russianrealty.ru, www.novosel.ru и др.) и данных, предоставленных отделами продаж риэлторских агентств Санкт-Петербурга, Ленинградской обл, Москвы, Московской обл..

В результате исследования рынка и сбора информации о сделках или предложениях по покупке или продаже объектов, аналогичных объекту оценки, получены данные о выставленных на продажу объектах-аналогах, описание которых представлено ниже.

Далее на основе предварительного анализа была подготовлена выборка наиболее близких аналогов, в стоимость которых вносились последовательные корректировки для достижения их сопоставимости с объектом оценки.

При выборе учитывались следующие показатели: юридический статус земельного участка (право собственности), категория земель – земли сельскохозяйственного назначения, разрешенное использование – под сельскохозяйственное производство, наличие/отсутствие коммуникаций.

После внесения соответствующих корректировок рыночная стоимость земельного участка определялась как результат среднего значения скорректированных цен земельных участков объектов-аналогов.

## **6.2. Выбор объектов-аналогов**

Критерии выбора объектов-аналогов определяются местоположением и назначением земельных участков, права на которые подлежат оценке в рамках настоящего Отчета.

Для расчета стоимости земельных участков были использованы предложения о продаже земельных участков с аналогичными параметрами, что позволяет произвести расчет стоимости оцениваемых участков сравнительным подходом, который максимально точно отражает стоимость земельных участков в анализируемом районе.

**Описание объектов оценки**

Таблица 6.1.

№	Вид Объекта оценки	Кадастровый номер	Адрес местонахождения	Площадь, кв. м
1	Земельный участок, категория земель: земли сельскохозяйственного назначения, разрешенное использование: для сельскохозяйственного производства	50:18:0040228:215	Московская область, Можайский район, установлено относительно ориентира между автодорогой Можайск-Бабынино и с/г «Крылатки»	428 934
2	Земельный участок, категория земель: земли сельскохозяйственного назначения, разрешенное использование: для сельскохозяйственного производства	50:18:0040104:328	Московская область, Можайский район, д. Бабынино, установлено относительно ориентира между д. Бабынино и д. М.Решники, северная граница участка граничит с водохранилищем	173 322
3	Земельный участок, категория земель: земли сельскохозяйственного назначения, разрешенное использование: для сельскохозяйственного производства	50:18:0040104:323	Московская область, Можайский район, д. Бабынино, установлено относительно ориентира между д. Бабынино и д. М. Решники, северная граница участка граничит с водохранилищем	198 925
4	Земельный участок, категория земель: земли сельскохозяйственного назначения, разрешенное использование: для сельскохозяйственного производства	50:18:0040104:144	обл. Московская, р-н Можайский, д. Бабынино	306 571
5	Земельный участок, категория земель: земли сельскохозяйственного назначения, разрешенное использование: для сельскохозяйственного производства	47:20:0448002:2	Ленинградская область, Кингисеппский муниципальный район.	21 326
6	Земельный участок, категория земель: земли сельскохозяйственного назначения, разрешенное использование: для сельскохозяйственного производства	47:20:0324002:27	Ленинградская область, Кингисеппский муниципальный район, дер. Головкино	57 686
7	Земельный участок, категория земель: земли сельскохозяйственного назначения, разрешенное использование: для сельскохозяйственного производства	47:20:0324002:5	Ленинградская область, Кингисеппский муниципальный район, дер. Луизино	26 046
8	Земельный участок, категория земель: земли сельскохозяйственного назначения, разрешенное использование: для сельскохозяйственного производства	47:20:0323002:36	Ленинградская область, Кингисеппский муниципальный район, дер. Семейское	123 706
9	Земельный участок, категория земель: земли сельскохозяйственного назначения, разрешенное использование: для сельскохозяйственного производства	47:20:0323002:35	Ленинградская область, Кингисеппский муниципальный район, дер. Урмизно	296 306
10	Земельный участок, категория земель: земли сельскохозяйственного назначения, разрешенное использование: для сельскохозяйственного производства	47:20:0323001:5	Ленинградская область, Кингисеппский муниципальный район, дер. Холодные Ручьи.	111 733
11	Земельный участок, категория земель: земли сельскохозяйственного назначения, разрешенное использование: для сельскохозяйственного производства	47:20:0322003:6	Ленинградская область, Кингисеппский муниципальный район, дер. Ильмово	101 328
12	Земельный участок, категория земель: земли сельскохозяйственного назначения, разрешенное использование: для сельскохозяйственного производства	47:20:0320003:39	Ленинградская область, Кингисеппский муниципальный район, Нежновское сельское поселение	86 703
13	Земельный участок, категория земель: земли сельскохозяйственного назначения, разрешенное использование: для сельскохозяйственного производства	47:20:0320002:45	Ленинградская область, Кингисеппский муниципальный район	28 078
14	Земельный участок, категория земель: земли сельскохозяйственного назначения, разрешенное использование: для сельскохозяйственного производства	47:20:0320002:44	Ленинградская область, Кингисеппский муниципальный район, дер. Урмизно	88 152
15	Земельный участок, категория земель: земли сельскохозяйственного назначения, разрешенное использование: для сельскохозяйственного производства	47:20:0320002:43	Ленинградская область, Кингисеппский муниципальный район	32 607
16	Земельный участок, категория земель: земли сельскохозяйственного назначения, разрешенное использование: для сельскохозяйственного производства	47:20:0320002:35	Ленинградская область, Кингисеппский муниципальный район, дер. Урмизно	15 954
17	Земельный участок, категория земель: земли сельскохозяйственного назначения, разрешенное использование: для сельскохозяйственного производства	47:20:0000000:84	Ленинградская область, Кингисеппский муниципальный район, Нежновское сельское поселение, д. Новое Устье	19 162
18	Земельный участок, категория земель: земли сельскохозяйственного назначения, разрешенное использование: для сельскохозяйственного производства	47:20:0323002:32	Ленинградская область, Кингисеппский муниципальный район, дер. Урмизно	29 738



### Описание объектов-аналогов

Таблица 6.2. Описание объектов-аналогов, расположенных в Можайском районе Московской области

Наименование	Объект-аналог 1	Объект-аналог 2	Объект-аналог 3	Объект-аналог 4
Ссылка	<a href="https://www.cian.ru/sale/suburban/266376080/">https://www.cian.ru/sale/suburban/266376080/</a>	<a href="https://www.cian.ru/sale/suburban/265866815/">https://www.cian.ru/sale/suburban/265866815/</a>	<a href="https://www.cian.ru/sale/suburban/270472381/">https://www.cian.ru/sale/suburban/270472381/</a>	<a href="https://www.cian.ru/sale/suburban/225349884/">https://www.cian.ru/sale/suburban/225349884/</a>
Контакты	(966) 027-25-53	(966) 027-25-53	(966) 027-25-53	(985) 182-19-01
Дата предложения/актуальность предложения	Апрель 2022 г.	Апрель 2022 г.	Апрель 2022 г.	Апрель 2022 г.
Адрес	Московская область, Можайский городской округ, Потапово деревня	Московская область, Можайский городской округ, Ерышово деревня	Московская область, Можайский городской округ, Криушино деревня	Московская область, Можайский городской округ, Рагчино деревня
Вид права	Собственность	Собственность	Собственность	Собственность
Форма участка	Неправильная многоугольная	Неправильная многоугольная	Неправильная многоугольная	Неправильная многоугольная
Назначение земель	Земли сельскохозяйственного назначения	Земли сельскохозяйственного назначения	Земли сельскохозяйственного назначения	Земли сельскохозяйственного назначения
Разрешенное использование	Для сельскохозяйственного производства	Для сельскохозяйственного производства	Для сельскохозяйственного производства	Для сельскохозяйственного производства
Наличие/отсутствие охраны	Отсутствует	Отсутствует	Отсутствует	Отсутствует
Наличие газоснабжения и прочих коммуникаций	коммуникации - по границе	коммуникации - по границе	коммуникации - по границе	коммуникации - по границе
Подъезд	Асфальтобетонное покрытие	Асфальтобетонное покрытие	Асфальтобетонное покрытие	Асфальтобетонное покрытие
Удобство подъезда	Удобный	Удобный	Удобный	Удобный
Общая площадь земельного участка, сот	700,0	600,0	2 700,0	1 920
Цена, руб.	699 999	650 000	3 500 000	2 900 000
Цена, руб. за 1 сот.	1 000	1 083	1 296	1 510

### Схема расположения объектов-аналогов на карте

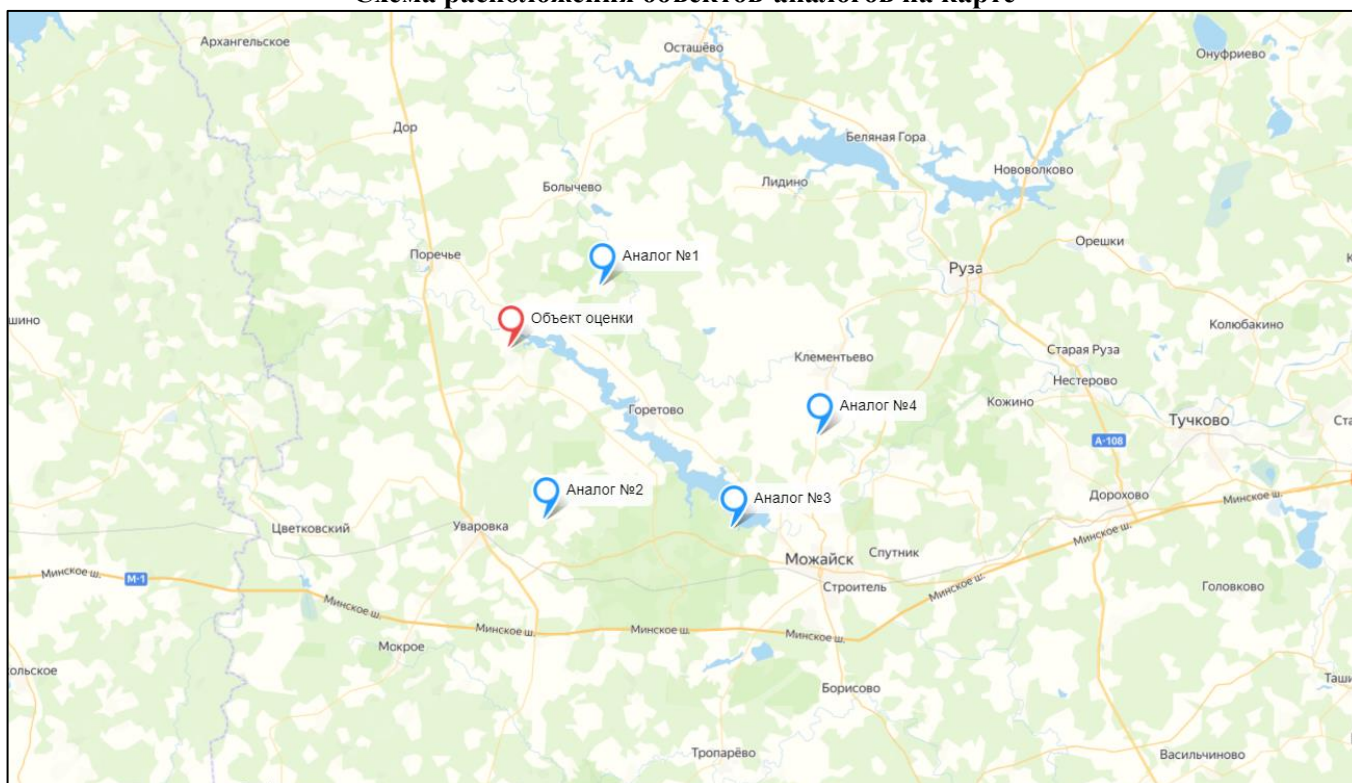
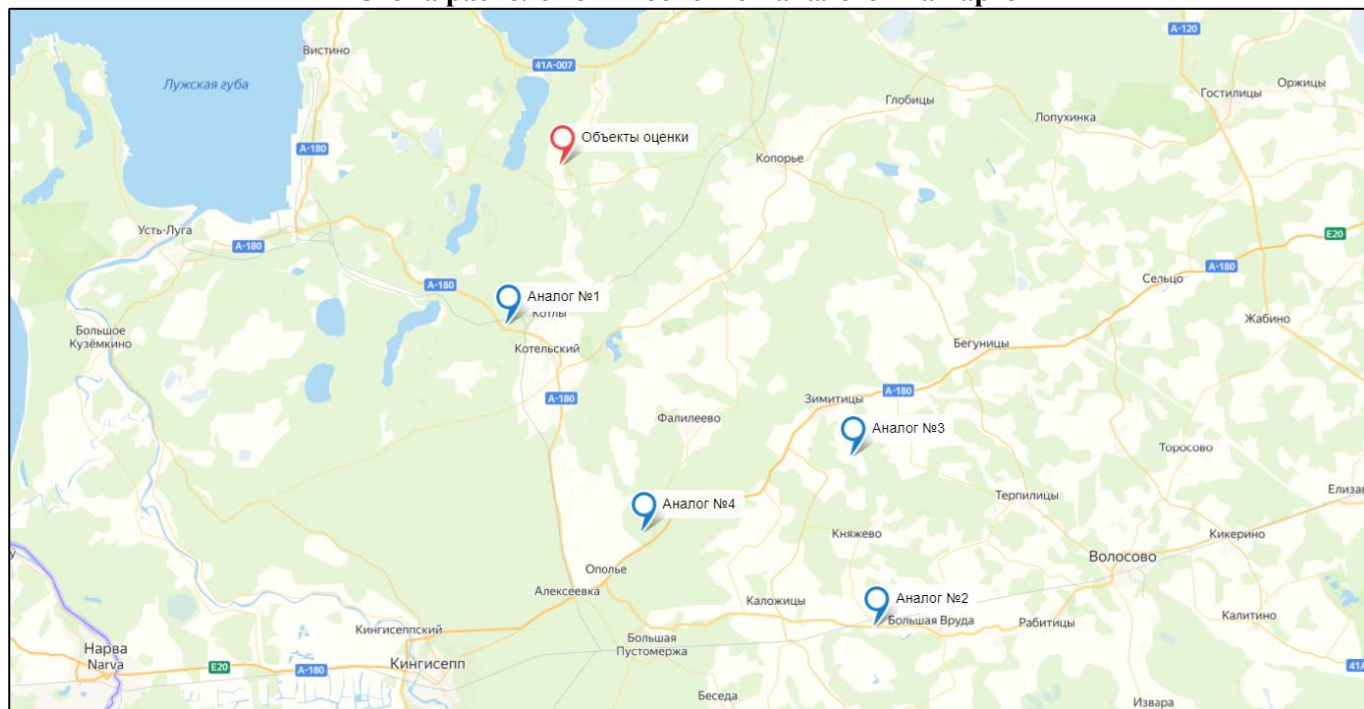


Таблица 6.3. Описание объектов-аналогов, расположенных в Кингисеппском районе Ленинградской области

Наименование	Объект-аналог 1	Объект-аналог 2	Объект-аналог 3	Объект-аналог 4
Ссылка	<a href="https://www.avito.ru/kingisepp/zemelnye_uchastki/uchastok_1491_ga_snt_dnp_2317076694">https://www.avito.ru/kingisepp/zemelnye_uchastki/uchastok_1491_ga_snt_dnp_2317076694</a>	<a href="https://spb.cian.ru/sale/suburban/238556277/">https://spb.cian.ru/sale/suburban/238556277/</a>	<a href="https://spb.cian.ru/sale/suburban/209601205/">https://spb.cian.ru/sale/suburban/209601205/</a>	<a href="https://www.avito.ru/kingisepp/zemelnye_uchastki/uchastok_6.8_ga_snt_dnp_182655485">https://www.avito.ru/kingisepp/zemelnye_uchastki/uchastok_6.8_ga_snt_dnp_182655485</a>
Контакты	(958) 602-48-12	(968) 192-46-11 (968) 187-57-68	(952) 227-30-84	(981) 952-37-92
Дата предложения/ актуальность предложения	Апрель 2022 г.	Апрель 2022 г.	Апрель 2022 г.	Апрель 2022 г.
Адрес	Ленинградская область, Кингисеппский р-н, Котельское сельское поселение	Ленинградская область, Волосовский район, Большеврудское с/пос, Овинцево деревня	Ленинградская область, Волосовский район, Зимитицкое с/пос, Голытицы деревня	Ленинградская область, Кингисеппский р-н, Опольевское сельское поселение, д. Литизно
Вид права	Собственность	Собственность	Собственность	Собственность
Форма участка	Неправильная многоугольная	Неправильная многоугольная	Неправильная многоугольная	Неправильная многоугольная
Назначение земель	Земли сельскохозяйственного назначения	Земли сельскохозяйственного назначения	Земли сельскохозяйственного назначения	Земли сельскохозяйственного назначения
Разрешенное использование	Для сельскохозяйственного производства	Для сельскохозяйственного производства	Для сельскохозяйственного производства	Для сельскохозяйственного производства
Наличие/отсутствие охраны	Отсутствует	Отсутствует	Отсутствует	Отсутствует
Наличие газоснабжения и прочих коммуникаций	коммуникации - по границе	коммуникации - по границе	коммуникации - по границе	коммуникации - по границе
Подъезд	Асфальтобетонное покрытие	Асфальтобетонное покрытие	Асфальтобетонное покрытие	Асфальтобетонное покрытие
Удобство подъезда	Удобный	Удобный	Удобный	Удобный
Общая площадь земельного участка, сот	1 491	290	720	680
Цена, руб.	1 230 075	300 000	870 000	950 000
Цена, руб. за 1 сот.	825	1 034	1 208	1 397

**Схема расположения объектов-аналогов на карте**



### 6.3. Расчет рыночной стоимости земельных участков

Таблица 6.5. Расчёт справедливой стоимости объекта оценки №1

Элемент сравнения	Ед. изм.	Объект оценки №1	Объекты сравнения			
			1	2	3	4
Цена продажи	руб.		699 999	650 000	3 500 000	2 900 000
Общая площадь	сот	4 289,34	700	600	2 700	1 920
<b>Местоположение</b>						
2. Цена 1 м2 общей площади	руб./сот		1 000	1 083	1 296	1 510
Корректировка на торг продавца и покупателя	%		-19,00%	-19,00%	-19,00%	-19,00%
Скорректированная цена	руб./сот		810	877	1 050	1 223
Корректировка на местоположение	%		0,00%	0,00%	0,00%	0,00%
Скорректированная цена	руб./сот		810	877	1 050	1 223
Корректировка на разрешенное использование	%		0%	0%	0%	0%
Скорректированная цена	руб./сот		810	877	1 050	1 223
Корректировка на наличие водоема	%		0%	0%	0%	0%
Скорректированная цена	руб./сот		810	877	1 050	1 223
Корректировка на площадь	%		-21,72%	-23,33%	-5,89%	-10,24%
Скорректированная цена	руб./сот		634	672	988	1 098
Корректировка наличие или близость инженерных сетей	%		0,00%	0,00%	0,00%	0,00%
Скорректированная цена	руб./сот		634	672	988	1 098
<b>Общая валовая коррекция (сумма корректировок по модулю)</b>			40,72%	42,33%	24,89%	29,24%
Коэффициент соответствия объекту оценки (обратно пропорционален показателю совокупной корректировки)			2,46	2,36	4,02	3,42
Вес объекта-аналога с учетом коэффициента соответствия			20,07%	19,25%	32,79%	27,90%
<b>Стоимость единицы площади земельного участка, руб./сот</b>			886,91			
<b>Справедливая стоимость</b>	руб.		<b>3 804 259</b>			

Таблица 6.6. Расчёт справедливой стоимости объекта оценки №2

Элемент сравнения	Ед. изм.	Объект оценки №2	Объекты сравнения			
			1	2	3	4
Цена продажи	руб.		699 999	650 000	3 500 000	2 900 000
Общая площадь	сот	1 733,22	700	600	2 700	1 920
<b>Местоположение</b>						
2. Цена 1 м2 общей площади	руб./сот		1 000	1 083	1 296	1 510
Корректировка на торг продавца и покупателя	%		-19,00%	-19,00%	-19,00%	-19,00%
Скорректированная цена	руб./сот		810	877	1 050	1 223
Корректировка на местоположение	%		0,00%	0,00%	0,00%	0,00%
Скорректированная цена	руб./сот		810	877	1 050	1 223
Корректировка на разрешенное использование	%		0%	0%	0%	0%
Скорректированная цена	руб./сот		810	877	1 050	1 223
Корректировка на наличие водоема	%		0%	0%	0%	0%
Скорректированная цена	руб./сот		810	877	1 050	1 223
Корректировка на площадь	%		-11,56%	-13,38%	6,32%	1,41%
Скорректированная цена	руб./сот		716	760	1 116	1 240
Корректировка наличие или близость инженерных сетей	%		0,00%	0,00%	0,00%	0,00%
Скорректированная цена	руб./сот		716	760	1 116	1 240
<b>Общая валовая коррекция (сумма корректировок по модулю)</b>			30,56%	32,38%	25,32%	20,41%
Коэффициент соответствия объекту оценки (обратно пропорционален показателю совокупной корректировки)			3,27	3,09	3,95	4,90
Вес объекта-аналога с учетом коэффициента соответствия			21,50%	20,32%	25,97%	32,22%
<b>Стоимость единицы площади земельного участка, руб./сот</b>			997,73			
<b>Справедливая стоимость</b>	руб.		<b>1 729 286</b>			

Таблица 6.7. Расчёт справедливой стоимости объекта оценки №3

Элемент сравнения	Ед. изм.	Объект оценки №3	Объекты сравнения			
			1	2	3	4
Цена продажи	руб.		699 999	650 000	3 500 000	2 900 000
Общая площадь	сот	1 989,25	700	600	2 700	1 920
<b>Местоположение</b>						
2. Цена 1 м2 общей площади	руб./сот		1 000	1 083	1 296	1 510
Корректировка на торг продавца и покупателя	%		-19,00%	-19,00%	-19,00%	-19,00%
Скорректированная цена	руб./сот		810	877	1 050	1 223
Корректировка на местоположение	%		0,00%	0,00%	0,00%	0,00%
Скорректированная цена	руб./сот		810	877	1 050	1 223
Корректировка на разрешенное использование	%		0%	0%	0%	0%
Скорректированная цена	руб./сот		810	877	1 050	1 223
Корректировка на наличие водоема	%		0%	0%	0%	0%
Скорректированная цена	руб./сот		810	877	1 050	1 223
Корректировка на площадь	%		-13,31%	-15,09%	4,21%	-0,60%
Скорректированная цена	руб./сот		702	745	1 094	1 216
Корректировка наличие или близость инженерных сетей	%		0,00%	0,00%	0,00%	0,00%
Скорректированная цена	руб./сот		702	745	1 094	1 216
<b>Общая валовая коррекция (сумма корректировок по модулю)</b>			32,31%	34,09%	23,21%	19,60%
Коэффициент соответствия объекту оценки (обратно пропорционален показателю совокупной корректировки)			3,10	2,93	4,31	5,10
Вес объекта-аналога с учетом коэффициента соответствия			20,08%	18,98%	27,91%	33,03%
<b>Стоимость единицы площади земельного участка, руб./сот</b>			989,34			
<b>Справедливая стоимость</b>	руб.		<b>1 968 045</b>			

Таблица 6.8. Расчёт справедливой стоимости объекта оценки №4

Элемент сравнения	Ед. изм.	Объект оценки №4	Объекты сравнения			
			1	2	3	4
Цена продажи	руб.		699 999	650 000	3 500 000	2 900 000
Общая площадь	сот	3 065,71	700	600	2 700	1 920
<b>Местоположение</b>						
2. Цена 1 м2 общей площади	руб./сот		1 000	1 083	1 296	1 510
Корректировка на торг продавца и покупателя	%		-19,00%	-19,00%	-19,00%	-19,00%
Скорректированная цена	руб./сот		810	877	1 050	1 223
Корректировка на местоположение	%		0,00%	0,00%	0,00%	0,00%
Скорректированная цена	руб./сот		810	877	1 050	1 223
Корректировка на разрешенное использование	%		0%	0%	0%	0%
Скорректированная цена	руб./сот		810	877	1 050	1 223
Корректировка на наличие водоема	%		0%	0%	0%	0%
Скорректированная цена	руб./сот		810	877	1 050	1 223
Корректировка на площадь	%		-18,21%	-19,90%	-1,68%	-6,22%
Скорректированная цена	руб./сот		662	702	1 032	1 147
Корректировка наличие или близость инженерных сетей	%		0,00%	0,00%	0,00%	0,00%
Скорректированная цена	руб./сот		662	702	1 032	1 147
<b>Общая валовая коррекция (сумма корректировок по модулю)</b>			37,21%	38,90%	20,68%	25,22%
Коэффициент соответствия объекту оценки (обратно пропорционален показателю совокупной корректировки)			2,69	2,57	4,84	3,97
Вес объекта-аналога с учетом коэффициента соответствия			19,12%	18,27%	34,40%	28,22%
<b>Стоимость единицы площади земельного участка, руб./сот</b>			933,52			
<b>Справедливая стоимость</b>	руб.		<b>2 861 902</b>			

Таблица 6.9. Расчёт справедливой стоимости объекта оценки №5

Элемент сравнения	Ед. изм.	Объект оценки №5	Объекты сравнения			
			1	2	3	4
Цена продажи	руб.		1 230 075	300 000	870 000	950 000
Общая площадь	сот	213,26	1 491	290	720	680
<b>Местоположение</b>						
2. Цена 1 м2 общей площади	руб./сот		825	1 034	1 208	1 397
Корректировка на торг продавца и покупателя	%		-19,00%	-19,00%	-19,00%	-19,00%
Скорректированная цена	руб./сот		668	838	978	1 132
Корректировка на местоположение	%		0,00%	0,00%	0,00%	0,00%
Скорректированная цена	руб./сот		668	838	978	1 132
Корректировка на разрешенное использование	%		0%	0%	0%	0%
Скорректированная цена	руб./сот		668	838	978	1 132
Корректировка на наличие водоема	%		0%	0%	0%	0%
Скорректированная цена	руб./сот		668	838	978	1 132
Корректировка на площадь	%		30,10%	4,20%	17,96%	16,93%
Скорректированная цена	руб./сот		869	873	1 154	1 324
Корректировка наличие или близость инженерных сетей	%		0,00%	0,00%	0,00%	0,00%
Скорректированная цена	руб./сот		869	873	1 154	1 324
<b>Общая валовая коррекция (сумма корректировок по модулю)</b>			49,10%	23,20%	36,96%	35,93%
Коэффициент соответствия объекту оценки (обратно пропорционален показателю совокупной корректировки)			2,04	4,31	2,71	2,78
Вес объекта-аналога с учетом коэффициента соответствия			17,23%	36,40%	22,89%	23,48%
<b>Стоимость единицы площади земельного участка, руб./сот</b>			1 042,53			
<b>Справедливая стоимость</b>	руб.		<b>222 330</b>			

Таблица 6.10. Расчёт справедливой стоимости объекта оценки №6

Элемент сравнения	Ед. изм.	Объект оценки №6	Объекты сравнения			
			1	2	3	4
Цена продажи	руб.		1 230 075	300 000	870 000	950 000
Общая площадь	сот	576,86	1 491	290	720	680
<b>Местоположение</b>						
2. Цена 1 м2 общей площади	руб./сот		825	1 034	1 208	1 397
Корректировка на торг продавца и покупателя	%		-19,00%	-19,00%	-19,00%	-19,00%
Скорректированная цена	руб./сот		668	838	978	1 132
Корректировка на местоположение	%		0,00%	0,00%	0,00%	0,00%
Скорректированная цена	руб./сот		668	838	978	1 132
Корректировка на разрешенное использование	%		0%	0%	0%	0%
Скорректированная цена	руб./сот		668	838	978	1 132
Корректировка на наличие водоема	%		0%	0%	0%	0%
Скорректированная цена	руб./сот		668	838	978	1 132
Корректировка на площадь	%		13,79%	-8,86%	3,17%	2,27%
Скорректированная цена	руб./сот		760	764	1 009	1 158
Корректировка наличие или близость инженерных сетей	%		0,00%	0,00%	0,00%	0,00%
Скорректированная цена	руб./сот		760	764	1 009	1 158
<b>Общая валовая коррекция (сумма корректировок по модулю)</b>			32,79%	27,86%	22,17%	21,27%
Коэффициент соответствия объекту оценки (обратно пропорционален показателю совокупной корректировки)			3,05	3,59	4,51	4,70
Вес объекта-аналога с учетом коэффициента соответствия			19,24%	22,65%	28,45%	29,65%
<b>Стоимость единицы площади земельного участка, руб./сот</b>			949,68			
<b>Справедливая стоимость</b>	руб.		<b>547 832</b>			



Таблица 6.11. Расчёт справедливой стоимости объекта оценки №7

Элемент сравнения	Ед. изм.	Объект оценки №7	Объекты сравнения			
			1	2	3	4
Цена продажи	руб.		1 230 075	300 000	870 000	950 000
Общая площадь	сот	260,46	1 491	290	720	680
<b>Местоположение</b>						
2. Цена 1 м2 общей площади	руб./сот		825	1 034	1 208	1 397
Корректировка на торг продавца и покупателя	%		-19,00%	-19,00%	-19,00%	-19,00%
Скорректированная цена	руб./сот		668	838	978	1 132
Корректировка на местоположение	%		0,00%	0,00%	0,00%	0,00%
Скорректированная цена	руб./сот		668	838	978	1 132
Корректировка на разрешенное использование	%		0%	0%	0%	0%
Скорректированная цена	руб./сот		668	838	978	1 132
Корректировка на наличие водоема	%		0%	0%	0%	0%
Скорректированная цена	руб./сот		668	838	978	1 132
Корректировка на площадь	%		26,60%	1,40%	14,79%	13,79%
Скорректированная цена	руб./сот		846	850	1 123	1 288
Корректировка наличие или близость инженерных сетей	%		0,00%	0,00%	0,00%	0,00%
Скорректированная цена	руб./сот		846	850	1 123	1 288
<b>Общая валовая коррекция (сумма корректировок по модулю)</b>			45,60%	20,40%	33,79%	32,79%
Коэффициент соответствия объекту оценки (обратно пропорционален показателю совокупной корректировки)			2,19	4,90	2,96	3,05
Вес объекта-аналога с учетом коэффициента соответствия			16,72%	37,40%	22,60%	23,28%
<b>Стоимость единицы площади земельного участка, руб./сот</b>			1 013,00			
<b>Справедливая стоимость</b>	руб.		<b>263 846</b>			

Таблица 6.12. Расчёт справедливой стоимости объекта оценки №8

Элемент сравнения	Ед. изм.	Объект оценки №8	Объекты сравнения			
			1	2	3	4
Цена продажи	руб.		1 230 075	300 000	870 000	950 000
Общая площадь	сот	1 237,06	1 491	290	720	680
<b>Местоположение</b>						
2. Цена 1 м2 общей площади	руб./сот		825	1 034	1 208	1 397
Корректировка на торг продавца и покупателя	%		-19,00%	-19,00%	-19,00%	-19,00%
Скорректированная цена	руб./сот		668	838	978	1 132
Корректировка на местоположение	%		0,00%	0,00%	0,00%	0,00%
Скорректированная цена	руб./сот		668	838	978	1 132
Корректировка на разрешенное использование	%		0%	0%	0%	0%
Скорректированная цена	руб./сот		668	838	978	1 132
Корректировка на наличие водоема	%		0%	0%	0%	0%
Скорректированная цена	руб./сот		668	838	978	1 132
Корректировка на площадь	%		2,52%	-17,88%	-7,04%	-7,85%
Скорректированная цена	руб./сот		685	688	909	1 043
Корректировка наличие или близость инженерных сетей	%		0,00%	0,00%	0,00%	0,00%
Скорректированная цена	руб./сот		685	688	909	1 043
<b>Общая валовая коррекция (сумма корректировок по модулю)</b>			21,52%	36,88%	26,04%	26,85%
Коэффициент соответствия объекту оценки (обратно пропорционален показателю совокупной корректировки)			4,65	2,71	3,84	3,72
Вес объекта-аналога с учетом коэффициента соответствия			31,17%	18,16%	25,74%	24,93%
<b>Стоимость единицы площади земельного участка, руб./сот</b>			<b>832,45</b>			
<b>Справедливая стоимость</b>	руб.		<b>1 029 791</b>			

Таблица 6.13. Расчёт справедливой стоимости объекта оценки №9

Элемент сравнения	Ед. изм.	Объект оценки №9	Объекты сравнения			
			1	2	3	4
Цена продажи	руб.		1 230 075	300 000	870 000	950 000
Общая площадь	сот	2 963,06	1 491	290	720	680
<b>Местоположение</b>						
2. Цена 1 м2 общей площади	руб./сот		825	1 034	1 208	1 397
Корректировка на торг продавца и покупателя	%		-19,00%	-19,00%	-19,00%	-19,00%
Скорректированная цена	руб./сот		668	838	978	1 132
Корректировка на местоположение	%		0,00%	0,00%	0,00%	0,00%
Скорректированная цена	руб./сот		668	838	978	1 132
Корректировка на разрешенное использование	%		0%	0%	0%	0%
Скорректированная цена	руб./сот		668	838	978	1 132
Корректировка на наличие водоема	%		0%	0%	0%	0%
Скорректированная цена	руб./сот		668	838	978	1 132
Корректировка на площадь	%		-8,74%	-26,91%	-17,25%	-17,98%
Скорректированная цена	руб./сот		610	612	809	928
Корректировка наличие или близость инженерных сетей	%		0,00%	0,00%	0,00%	0,00%
Скорректированная цена	руб./сот		610	612	809	928
<b>Общая валовая коррекция (сумма корректировок по модулю)</b>			27,74%	45,91%	36,25%	36,98%
Коэффициент соответствия объекту оценки (обратно пропорционален показателю совокупной корректировки)			3,60	2,18	2,76	2,70
Вес объекта-аналога с учетом коэффициента соответствия			32,03%	19,40%	24,56%	24,02%
<b>Стоимость единицы площади земельного участка, руб./сот</b>			735,71			
<b>Справедливая стоимость</b>	руб.		<b>2 179 953</b>			

Таблица 6.14. Расчёт справедливой стоимости объекта оценки №10

Элемент сравнения	Ед. изм.	Объект оценки №10	Объекты сравнения			
			1	2	3	4
Цена продажи	руб.		1 230 075	300 000	870 000	950 000
Общая площадь	сот	1 117,33	1 491	290	720	680
<b>Местоположение</b>						
2. Цена 1 м2 общей площади	руб./сот		825	1 034	1 208	1 397
Корректировка на торг продавца и покупателя	%		-19,00%	-19,00%	-19,00%	-19,00%
Скорректированная цена	руб./сот		668	838	978	1 132
Корректировка на местоположение	%		0,00%	0,00%	0,00%	0,00%
Скорректированная цена	руб./сот		668	838	978	1 132
Корректировка на разрешенное использование	%		0%	0%	0%	0%
Скорректированная цена	руб./сот		668	838	978	1 132
Корректировка на наличие водоема	%		0%	0%	0%	0%
Скорректированная цена	руб./сот		668	838	978	1 132
Корректировка на площадь	%		4,08%	-16,64%	-5,63%	-6,46%
Скорректированная цена	руб./сот		695	699	923	1 059
Корректировка наличие или близость инженерных сетей	%		0,00%	0,00%	0,00%	0,00%
Скорректированная цена	руб./сот		695	699	923	1 059
<b>Общая валовая коррекция (сумма корректировок по модулю)</b>			23,08%	35,64%	24,63%	25,46%
Коэффициент соответствия объекту оценки (обратно пропорционален показателю совокупной корректировки)			4,33	2,81	4,06	3,93
Вес объекта-аналога с учетом коэффициента соответствия			28,62%	18,57%	26,83%	25,97%
<b>Стоимость единицы площади земельного участка, руб./сот</b>			851,38			
<b>Справедливая стоимость</b>	руб.		<b>951 272</b>			

Таблица 6.15. Расчёт справедливой стоимости объекта оценки №11

Элемент сравнения	Ед. изм.	Объект оценки №11	Объекты сравнения			
			1	2	3	4
Цена продажи	руб.		1 230 075	300 000	870 000	950 000
Общая площадь	сот	1 013,28	1 491	290	720	680
<b>Местоположение</b>						
2. Цена 1 м2 общей площади	руб./сот		825	1 034	1 208	1 397
Корректировка на торг продавца и покупателя	%		-19,00%	-19,00%	-19,00%	-19,00%
Скорректированная цена	руб./сот		668	838	978	1 132
Корректировка на местоположение	%		0,00%	0,00%	0,00%	0,00%
Скорректированная цена	руб./сот		668	838	978	1 132
Корректировка на разрешенное использование	%		0%	0%	0%	0%
Скорректированная цена	руб./сот		668	838	978	1 132
Корректировка на наличие водоема	%		0%	0%	0%	0%
Скорректированная цена	руб./сот		668	838	978	1 132
Корректировка на площадь	%		5,44%	-15,55%	-4,40%	-5,24%
Скорректированная цена	руб./сот		704	708	935	1 073
Корректировка наличие или близость инженерных сетей	%		0,00%	0,00%	0,00%	0,00%
Скорректированная цена	руб./сот		704	708	935	1 073
<b>Общая валовая коррекция (сумма корректировок по модулю)</b>			24,44%	34,55%	23,40%	24,24%
Коэффициент соответствия объекту оценки (обратно пропорционален показателю совокупной корректировки)			4,09	2,89	4,27	4,13
Вес объекта-аналога с учетом коэффициента соответствия			26,59%	18,79%	27,76%	26,85%
<b>Стоимость единицы площади земельного участка, руб./сот</b>			867,88			
<b>Справедливая стоимость</b>	руб.		<b>879 405</b>			

Таблица 6.16. Расчёт справедливой стоимости объекта оценки №12

Элемент сравнения	Ед. изм.	Объект оценки №12	Объекты сравнения			
			1	2	3	4
Цена продажи	руб.		1 230 075	300 000	870 000	950 000
Общая площадь	сот	867,03	1 491	290	720	680
<b>Местоположение</b>						
2. Цена 1 м2 общей площади	руб./сот		825	1 034	1 208	1 397
Корректировка на торг продавца и покупателя	%		-19,00%	-19,00%	-19,00%	-19,00%
Скорректированная цена	руб./сот		668	838	978	1 132
Корректировка на местоположение	%		0,00%	0,00%	0,00%	0,00%
Скорректированная цена	руб./сот		668	838	978	1 132
Корректировка на разрешенное использование	%		0%	0%	0%	0%
Скорректированная цена	руб./сот		668	838	978	1 132
Корректировка на наличие водоема	%		0%	0%	0%	0%
Скорректированная цена	руб./сот		668	838	978	1 132
Корректировка на площадь	%		7,57%	-13,84%	-2,46%	-3,32%
Скорректированная цена	руб./сот		719	722	954	1 094
Корректировка наличие или близость инженерных сетей	%		0,00%	0,00%	0,00%	0,00%
Скорректированная цена	руб./сот		719	722	954	1 094
<b>Общая валовая коррекция (сумма корректировок по модулю)</b>			26,57%	32,84%	21,46%	22,32%
Коэффициент соответствия объекту оценки (обратно пропорционален показателю совокупной корректировки)			3,76	3,05	4,66	4,48
Вес объекта-аналога с учетом коэффициента соответствия			23,57%	19,12%	29,22%	28,09%
<b>Стоимость единицы площади земельного участка, руб./сот</b>			893,58			
<b>Справедливая стоимость</b>	руб.		<b>774 761</b>			

Таблица 6.17. Расчёт справедливой стоимости объекта оценки №13

Элемент сравнения	Ед. изм.	Объект оценки №13	Объекты сравнения			
			1	2	3	4
Цена продажи	руб.		1 230 075	300 000	870 000	950 000
Общая площадь	сот	280,78	1 491	290	720	680
<b>Местоположение</b>						
2. Цена 1 м2 общей площади	руб./сот		825	1 034	1 208	1 397
Корректировка на торг продавца и покупателя	%		-19,00%	-19,00%	-19,00%	-19,00%
Скорректированная цена	руб./сот		668	838	978	1 132
Корректировка на местоположение	%		0,00%	0,00%	0,00%	0,00%
Скорректированная цена	руб./сот		668	838	978	1 132
Корректировка на разрешенное использование	%		0%	0%	0%	0%
Скорректированная цена	руб./сот		668	838	978	1 132
Корректировка на наличие водоема	%		0%	0%	0%	0%
Скорректированная цена	руб./сот		668	838	978	1 132
Корректировка на площадь	%		25,24%	0,31%	13,56%	12,57%
Скорректированная цена	руб./сот		837	841	1 111	1 274
Корректировка наличие или близость инженерных сетей	%		0,00%	0,00%	0,00%	0,00%
Скорректированная цена	руб./сот		837	841	1 111	1 274
<b>Общая валовая коррекция (сумма корректировок по модулю)</b>			44,24%	19,31%	32,56%	31,57%
Коэффициент соответствия объекту оценки (обратно пропорционален показателю совокупной корректировки)			2,26	5,18	3,07	3,17
Вес объекта-аналога с учетом коэффициента соответствия			16,52%	37,87%	22,44%	23,17%
<b>Стоимость единицы площади земельного участка, руб./сот</b>			1 001,25			
<b>Справедливая стоимость</b>	руб.		<b>281 131</b>			

Таблица 6.18. Расчёт справедливой стоимости объекта оценки №14

Элемент сравнения	Ед. изм.	Объект оценки №14	Объекты сравнения			
			1	2	3	4
Цена продажи	руб.		1 230 075	300 000	870 000	950 000
Общая площадь	сот	881,52	1 491	290	720	680
<b>Местоположение</b>						
2. Цена 1 м2 общей площади	руб./сот		825	1 034	1 208	1 397
Корректировка на торг продавца и покупателя	%		-19,00%	-19,00%	-19,00%	-19,00%
Скорректированная цена	руб./сот		668	838	978	1 132
Корректировка на местоположение	%		0,00%	0,00%	0,00%	0,00%
Скорректированная цена	руб./сот		668	838	978	1 132
Корректировка на разрешенное использование	%		0%	0%	0%	0%
Скорректированная цена	руб./сот		668	838	978	1 132
Корректировка на наличие водоема	%		0%	0%	0%	0%
Скорректированная цена	руб./сот		668	838	978	1 132
Корректировка на площадь	%		7,38%	-14,00%	-2,64%	-3,49%
Скорректированная цена	руб./сот		717	721	952	1 092
Корректировка наличие или близость инженерных сетей	%		0,00%	0,00%	0,00%	0,00%
Скорректированная цена	руб./сот		717	721	952	1 092
<b>Общая валовая коррекция (сумма корректировок по модулю)</b>			26,38%	33,00%	21,64%	22,49%
Коэффициент соответствия объекту оценки (обратно пропорционален показателю совокупной корректировки)			3,79	3,03	4,62	4,45
Вес объекта-аналога с учетом коэффициента соответствия			23,85%	19,07%	29,07%	28,01%
<b>Стоимость единицы площади земельного участка, руб./сот</b>			891,11			
<b>Справедливая стоимость</b>	руб.		<b>785 531</b>			



Таблица 6.19. Расчёт справедливой стоимости объекта оценки №15

Элемент сравнения	Ед. изм.	Объект оценки №15	Объекты сравнения			
			1	2	3	4
Цена продажи	руб.		1 230 075	300 000	870 000	950 000
Общая площадь	сот	326,07	1 491	290	720	680
<b>Местоположение</b>						
2. Цена 1 м2 общей площади	руб./сот		825	1 034	1 208	1 397
Корректировка на торг продавца и покупателя	%		-19,00%	-19,00%	-19,00%	-19,00%
Скорректированная цена	руб./сот		668	838	978	1 132
Корректировка на местоположение	%		0,00%	0,00%	0,00%	0,00%
Скорректированная цена	руб./сот		668	838	978	1 132
Корректировка на разрешенное использование	%		0%	0%	0%	0%
Скорректированная цена	руб./сот		668	838	978	1 132
Корректировка на наличие водоема	%		0%	0%	0%	0%
Скорректированная цена	руб./сот		668	838	978	1 132
Корректировка на площадь	%		22,72%	-1,71%	11,27%	10,30%
Скорректированная цена	руб./сот		820	824	1 088	1 249
Корректировка наличие или близость инженерных сетей	%		0,00%	0,00%	0,00%	0,00%
Скорректированная цена	руб./сот		820	824	1 088	1 249
<b>Общая валовая коррекция (сумма корректировок по модулю)</b>			41,72%	20,71%	30,27%	29,30%
Коэффициент соответствия объекту оценки (обратно пропорционален показателю совокупной корректировки)			2,40	4,83	3,30	3,41
Вес объекта-аналога с учетом коэффициента соответствия			17,22%	34,65%	23,67%	24,46%
<b>Стоимость единицы площади земельного участка, руб./сот</b>			989,76			
<b>Справедливая стоимость</b>	руб.		<b>322 731</b>			

Таблица 6.20. Расчёт справедливой стоимости объекта оценки №16

Элемент сравнения	Ед. изм.	Объект оценки №16	Объекты сравнения			
			1	2	3	4
Цена продажи	руб.		1 230 075	300 000	870 000	950 000
Общая площадь	сот	159,54	1 491	290	720	680
<b>Местоположение</b>						
2. Цена 1 м2 общей площади	руб./сот		825	1 034	1 208	1 397
Корректировка на торг продавца и покупателя	%		-19,00%	-19,00%	-19,00%	-19,00%
Скорректированная цена	руб./сот		668	838	978	1 132
Корректировка на местоположение	%		0,00%	0,00%	0,00%	0,00%
Скорректированная цена	руб./сот		668	838	978	1 132
Корректировка на разрешенное использование	%		0%	0%	0%	0%
Скорректированная цена	руб./сот		668	838	978	1 132
Корректировка на наличие водоема	%		0%	0%	0%	0%
Скорректированная цена	руб./сот		668	838	978	1 132
Корректировка на площадь	%		35,34%	8,40%	22,71%	21,64%
Скорректированная цена	руб./сот		904	908	1 200	1 377
Корректировка наличие или близость инженерных сетей	%		0,00%	0,00%	0,00%	0,00%
Скорректированная цена	руб./сот		904	908	1 200	1 377
<b>Общая валовая коррекция (сумма корректировок по модулю)</b>			54,34%	27,40%	41,71%	40,64%
Коэффициент соответствия объекту оценки (обратно пропорционален показателю совокупной корректировки)			1,84	3,65	2,40	2,46
Вес объекта-аналога с учетом коэффициента соответствия			17,78%	35,27%	23,19%	23,77%
<b>Стоимость единицы площади земельного участка, руб./сот</b>			1 086,58			
<b>Справедливая стоимость</b>	руб.		<b>173 353</b>			

Таблица 6.21. Расчёт справедливой стоимости объекта оценки №17

Элемент сравнения	Ед. изм.	Объект оценки №117	Объекты сравнения			
			1	2	3	4
Цена продажи	руб.		1 230 075	300 000	870 000	950 000
Общая площадь	сот	191,62	1 491	290	720	680
<b>Местоположение</b>						
2. Цена 1 м2 общей площади	руб./сот		825	1 034	1 208	1 397
Корректировка на торг продавца и покупателя	%		-19,00%	-19,00%	-19,00%	-19,00%
Скорректированная цена	руб./сот		668	838	978	1 132
Корректировка на местоположение	%		0,00%	0,00%	0,00%	0,00%
Скорректированная цена	руб./сот		668	838	978	1 132
Корректировка на разрешенное использование	%		0%	0%	0%	0%
Скорректированная цена	руб./сот		668	838	978	1 132
Корректировка на наличие водоема	%		0%	0%	0%	0%
Скорректированная цена	руб./сот		668	838	978	1 132
Корректировка на площадь	%		32,04%	5,75%	19,72%	18,67%
Скорректированная цена	руб./сот		882	886	1 171	1 343
Корректировка наличие или близость инженерных сетей	%		0,00%	0,00%	0,00%	0,00%
Скорректированная цена	руб./сот		882	886	1 171	1 343
<b>Общая валовая коррекция (сумма корректировок по модулю)</b>			51,04%	24,75%	38,72%	37,67%
Коэффициент соответствия объекту оценки (обратно пропорционален показателю совокупной корректировки)			1,96	4,04	2,58	2,65
Вес объекта-аналога с учетом коэффициента соответствия			17,45%	35,98%	22,97%	23,60%
<b>Стоимость единицы площади земельного участка, руб./сот</b>			1 058,62			
<b>Справедливая стоимость</b>	руб.		<b>202 853</b>			

Таблица 6.22. Расчёт справедливой стоимости объекта оценки №18

Элемент сравнения	Ед. изм.	Объект оценки №18	Объекты сравнения			
			1	2	3	4
Цена продажи	руб.		1 230 075	300 000	870 000	950 000
Общая площадь	сот	297,38	1 491	290	720	680
<b>Местоположение</b>						
2. Цена 1 м2 общей площади	руб./сот		825	1 034	1 208	1 397
Корректировка на торг продавца и покупателя	%		-19,00%	-19,00%	-19,00%	-19,00%
Скорректированная цена	руб./сот		668	838	978	1 132
Корректировка на местоположение	%		0,00%	0,00%	0,00%	0,00%
Скорректированная цена	руб./сот		668	838	978	1 132
Корректировка на разрешенное использование	%		0%	0%	0%	0%
Скорректированная цена	руб./сот		668	838	978	1 132
Корректировка на наличие водоема	%		0%	0%	0%	0%
Скорректированная цена	руб./сот		668	838	978	1 132
Корректировка на площадь	%		24,27%	-0,47%	12,68%	11,69%
Скорректированная цена	руб./сот		830	834	1 102	1 264
Корректировка наличие или близость инженерных сетей	%		0,00%	0,00%	0,00%	0,00%
Скорректированная цена	руб./сот		830	834	1 102	1 264
<b>Общая валовая коррекция (сумма корректировок по модулю)</b>			43,27%	19,47%	31,68%	30,69%
Коэффициент соответствия объекту оценки (обратно пропорционален показателю совокупной корректировки)			2,31	5,14	3,16	3,26
Вес объекта-аналога с учетом коэффициента соответствия			16,65%	37,06%	22,78%	23,50%
<b>Стоимость единицы площади земельного участка, руб./сот</b>			995,35			
<b>Справедливая стоимость</b>	руб.		<b>295 997</b>			

### **Обоснование внесения необходимых корректировок в стоимость объектов-аналогов**

Для расчета и внесения корректировок (поправок) используется множество различных методов, которые можно объединить в две группы:

- количественные;
- качественные.

Отличаются эти группы соотношением количества ценообразующих факторов и количества аналогов, используемых для оценки.

Оценщик может использовать как количественные поправки, так и качественный анализ в ходе сравнительного анализа. Обычно количественные поправки делают до проведения качественного анализа. Оценочные отчеты, включающие качественный анализ, часто требуют более широкой аргументации.

Для расчета и внесения поправок используется множество различных методов, среди которых можно выделить следующие:

- методы, основанные на анализе парных продаж;
- экспертные методы расчета и внесения поправок;
- статистические методы (на основе корреляционно-регрессионного анализа).

### **Определение поправок и порядок их внесения**

#### Вид права

Разница между оцениваемым объектом и сопоставимыми объектами, влияющая на его стоимость, достаточно часто определяется разницей их юридического статуса (набора прав). Так, право аренды и право собственности имеют различную стоимость.

Имущественное право на объекты-аналоги – собственность. Вид права на оцениваемые земельные участки также право собственности - введение поправки не требуется.

#### Корректировка на категорию и разрешенное использование земельного участка

Категория земельного участка и вид разрешенного использования элементов объекта оценки и объектов-аналогов аналогичны (категория земель — "земли сельскохозяйственного назначения", разрешенный вид использования — для ведения сельского хозяйства – корректировка не требуется.

#### Корректировка на наличие обременений

Корректировка вносится при отягощении прав покупателя залогом или долгосрочной арендой. Также учитываются правовые и градостроительные ограничения по виду использования и застройке земельного участка.

Оцениваемые земельные участки, как и объекты-аналоги пригодны для использования под строительство объектов сельскохозяйственного назначения, а возможные публичные сервитуты фактически не способны повлиять на их рыночную стоимость, поэтому корректировка на наличие обременений не использовалась.

#### Корректировка на время предложения

Корректировка на время предложения производится в случае, если дата предложения объекта-аналога не совпадает с датой оценки.

Поскольку период предложения объектов-аналогов близок к дате оценки, корректировка на время предложения не вносилась.

#### Корректировка на рыночные условия

Рыночные условия для объекта оценки и объектов-аналогов одинаковы, поэтому корректировка на рыночные условия не использовалась.

Местоположение – ввиду того, что все объекты-аналоги подбирались с условием расположения в Боровском районе и ближайших районах Московской и Ленинградской области, максимально приближенно к местоположению оцениваемых земельных участков, введение поправки нецелесообразно.

Стоимость земельных участков, расположенных близ трасс федерального и регионального значения, выше стоимости земельных участков, удаленных от оживленных трасс. В данном случае, привлекательным расположением является близость к МКАД (КАД г. Санкт-Петербурга), основной транспортной магистралью.

Ввиду того, что все объекты-аналоги подбирались с условием расположения на одинаковом расстоянии от (М)КАД, максимально приближенно к местоположению каждого оцениваемого объекта, введение поправки нецелесообразно.

Поправка на торг - это скидка с первоначальной цены предложения, которая бывает, как правило, завышена. Поскольку в качестве стоимости реализации в расчетах приняты стоимости предложений по продаже (аренде) объектов недвижимости, которые заслуживают меньшего доверия по сравнению с расчетами на основании реальных сделок, специалисты-оценщики сочли необходимым ввести указанную скидку (поправку) на торг (уторговывание).

Следует отметить, что в текущих экономических условиях России метод сравнительных продаж имеет ряд ограничений. Так, например, наиболее целесообразно осуществлять сравнение на основании информации о ценах зарегистрированных сделок. Однако информация о реальных сделках является «закрытой» информацией. Наиболее доступными являются данные о ценах предложений на аналогичные оцениваемому объекты, выставленные на свободную продажу.

Размер корректировки по данному фактору определялся согласно данным некоммерческой организации «СтатРиелт» по результатам на 01.04.2022 г.

№	При продаже объектов	Нижняя граница	Верхняя граница	Среднее значение по РФ <sup>2</sup>
1	<b>Земли населенных пунктов для смешанной коммерческой (офисные, торговые, коммунальные, складские, производственные) и жилой застройки</b> - в зависимости от плотности застройки и престижности окружающей территории, вида разрешенного использования, пешеходного и транспортного трафика, общей площади и инженерной обеспеченности участка, качества дорог	0,87	0,96	<b>0,92</b>
2	<b>Земли населенных пунктов под многоэтажную преимущественно жилую застройку</b> - в зависимости от плотности застройки окружающей территории и технических возможностей подведения инженерных коммуникаций, престижности района и социального окружения, общей площади участка, степени развития общественного транспорта	0,90	0,97	<b>0,94</b>
3	<b>Земли населенных пунктов под ИЖС, ЛПХ, ДНП и СНТ</b> - в зависимости от развитости населенного пункта, эстетических характеристик участка (парк, река, водоём и пр.), престижности района и социального окружения, технических возможностей подведения инженерных коммуникаций, общей площади участка, степени развития общественного транспорта	0,88	0,96	<b>0,92</b>
4	<b>ДНП и СНТ на землях сельскохозяйственного назначения</b> - в зависимости от приближенности к развитому городу, эстетических характеристик участка (лес, река, водоём и пр.), престижности района и социального окружения, технических возможностей подведения инженерных коммуникаций, общей площади участка, степени развития общественного транспорта	0,84	0,95	<b>0,90</b>
5	<b>Земли промышленности, транспорта, связи и иного специального назначения</b> - в зависимости от приближенности к развитой территории и технических возможностей подведения инженерных коммуникаций, общей площади участка, транспортного трафика, класса подъездных дорог	0,77	0,92	<b>0,85</b>
6	<b>Сельскохозяйственного назначения</b> - в зависимости от приближенности к крупному центру сбыта с/х продукции, качества почв, наличия транспортной и инженерной инфраструктур, общей площади участка	0,68	0,93	<b>0,81</b>
7	<b>Земельные участки сельскохозяйственного назначения с возможностью изменения категории</b> - в зависимости от эстетических характеристик участка (лес, река, водоём и пр.), технических возможностей подведения инженерных коммуникаций и общей площади участка	0,83	0,94	<b>0,89</b>

Таким образом, в качестве скидки на торг было принято значение, равное -19%.

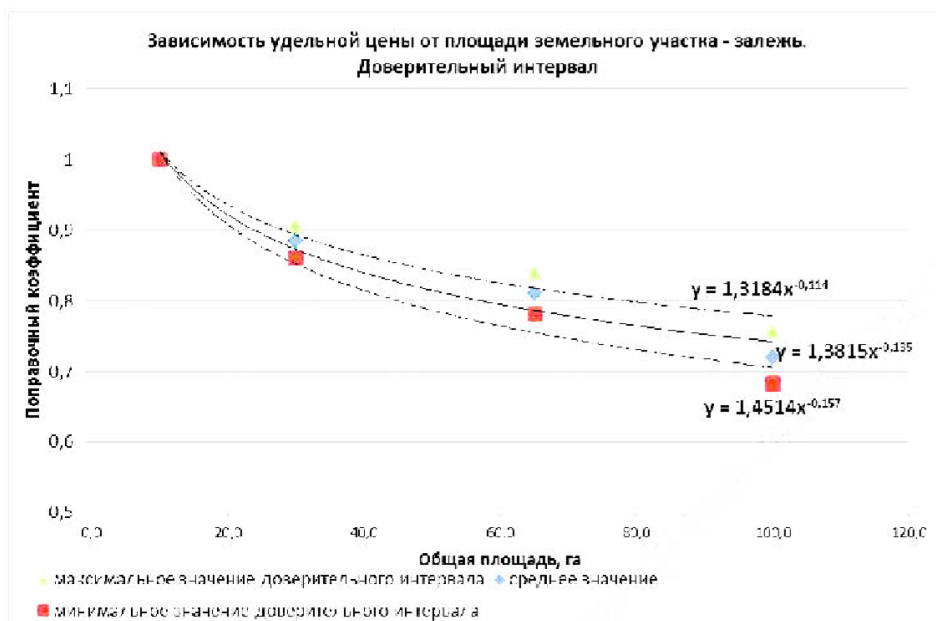
#### Корректировка стоимости в зависимости от размера (поправка на масштаб)

В конкретном случае введение корректировки представляется целесообразным, поскольку рассматриваются объекты-аналоги с различной площадью.

Как правило, большие по размеру земельные участки стоят несколько дешевле в расчете на единицу площади, чем меньшие по размеру участки, поэтому в цены аналогов вносились корректировки.

Размер корректировки рассчитан на основе статистического исследования зависимости цены на земельные участки от размера участка, представленного в «Справочнике оценщика недвижимости-2018. Земельные участки сельскохозяйственного назначения» под ред. Лейфера, Нижний Новгород 2018.

Эта зависимость отражена на графике, представленном ниже.



Расчет величины корректировки на площадь приведен в нижеследующих таблицах.

### Расчёт корректировки на площадь для соответствующего земельного участка

Таблица 6.25.

Показатель	Объекты оценки	Аналог №1	Аналог №2	Аналог №3	Аналог №4
Общая площадь объекта оценки №1, соток	4 289,34	700	600	2 700	1 920
Корректирующий коэффициент	0,447	0,571	0,583	0,475	0,498
Корректировка на общую площадь, %		-21,72%	-23,33%	-5,89%	-10,24%
Общая площадь объекта оценки №2, соток	1 733,22	700	600	2 700	1 920
Корректирующий коэффициент	0,505	0,571	0,583	0,475	0,498
Корректировка на общую площадь, %		-11,56%	-13,38%	6,32%	1,41%
Общая площадь объекта оценки №3, соток	1 989,25	700	600	2 700	1 920
Корректирующий коэффициент	0,495	0,571	0,583	0,475	0,498
Корректировка на общую площадь, %		-13,31%	-15,09%	4,21%	-0,60%
Общая площадь объекта оценки №4, соток	3 065,71	700	600	2 700	1 920
Корректирующий коэффициент	0,467	0,571	0,583	0,475	0,498
Корректировка на общую площадь, %		-18,21%	-19,90%	-1,68%	-6,22%
Общая площадь объекта оценки №5, соток	213,26	1 491	290	720	680
Корректирующий коэффициент	0,670	0,515	0,643	0,568	0,573
Корректировка на общую площадь, %		30,10%	4,20%	17,96%	16,93%
Общая площадь объекта оценки №6, соток	576,86	1 491	290	720	680
Корректирующий коэффициент	0,586	0,515	0,643	0,568	0,573
Корректировка на общую площадь, %		13,79%	-8,86%	3,17%	2,27%
Общая площадь объекта оценки №7, соток	260,46	1 491	290	720	680
Корректирующий коэффициент	0,652	0,515	0,643	0,568	0,573

<b>Показатель</b>	<b>Объекты оценки</b>	<b>Аналог №1</b>	<b>Аналог №2</b>	<b>Аналог №3</b>	<b>Аналог №4</b>
Корректировка на общую площадь, %		26,60%	1,40%	14,79%	13,79%
Общая площадь объекта оценки №8, соток	1 237,06	1 491	290	720	680
Корректирующий коэффициент	0,528	0,515	0,643	0,568	0,573
Корректировка на общую площадь, %		2,52%	-17,88%	-7,04%	-7,85%
Общая площадь объекта оценки №9, соток	2 963,06	1 491	290	720	680
Корректирующий коэффициент	0,470	0,515	0,643	0,568	0,573
Корректировка на общую площадь, %		-8,74%	-26,91%	-17,25%	-17,98%
Общая площадь объекта оценки №10, соток	1 117,33	1 491	290	720	680
Корректирующий коэффициент	0,536	0,515	0,643	0,568	0,573
Корректировка на общую площадь, %		4,08%	-16,64%	-5,63%	-6,46%
Общая площадь объекта оценки №11, соток	1 013,28	1 491	290	720	680
Корректирующий коэффициент	0,543	0,515	0,643	0,568	0,573
Корректировка на общую площадь, %		5,44%	-15,55%	-4,40%	-5,24%
Общая площадь объекта оценки №12, соток	867,03	1 491	290	720	680
Корректирующий коэффициент	0,554	0,515	0,643	0,568	0,573
Корректировка на общую площадь, %		7,57%	-13,84%	-2,46%	-3,32%
Общая площадь объекта оценки №13, соток	280,78	1 491	290	720	680
Корректирующий коэффициент	0,645	0,515	0,643	0,568	0,573
Корректировка на общую площадь, %		25,24%	0,31%	13,56%	12,57%
Общая площадь объекта оценки №14, соток	881,52	1 491	290	720	680
Корректирующий коэффициент	0,553	0,515	0,643	0,568	0,573
Корректировка на общую площадь, %		7,38%	-14,00%	-2,64%	-3,49%
Общая площадь объекта оценки №15, соток	326,07	1 491	290	720	680
Корректирующий коэффициент	0,632	0,515	0,643	0,568	0,573
Корректировка на общую площадь, %		22,72%	-1,71%	11,27%	10,30%
Общая площадь объекта оценки №16, соток	159,54	1 491	290	720	680
Корректирующий коэффициент	0,697	0,515	0,643	0,568	0,573
Корректировка на общую площадь, %		35,34%	8,40%	22,71%	21,64%
Общая площадь объекта оценки №17, соток	191,62	1 491	290	720	680
Корректирующий коэффициент	0,680	0,515	0,643	0,568	0,573
Корректировка на общую площадь, %		32,04%	5,75%	19,72%	18,67%
Общая площадь объекта оценки №18, соток	297,38	1 491	290	720	680
Корректирующий коэффициент	0,640	0,515	0,643	0,568	0,573
Корректировка на общую площадь, %		24,27%	-0,47%	12,68%	11,69%



Зависимость для расчёта корректировки на общую площадь земельного участка выведена для земельных участков промышленного (коммерческого) назначения и показывает влияние фактора масштаба на стоимость земельного участка. Принимая во внимание то, что оцениваемые земельные участки, предполагают реализацию коммерческого проекта (например, возможное строительство коттеджного поселка), то в данном случае использование этой зависимости вполне оправданно. Поскольку для определения корректировки на данный фактор, рассчитывается относительная величина, показывающая зависимость фактора масштаба земельного участка от стоимости, оценщик счел возможным использовать в своих расчетах данные.

Корректировка на наличие коммуникаций

Большое влияние на стоимость оказывает степень развитости инфраструктуры. Так, участки на хорошо освоенных землях ценятся значительно дороже, нежели на неосвоенных. Наличие заведённых на земельный участок коммуникаций (отопление, водоснабжение, канализация, энергоснабжение) существенно влияет на его стоимость.

У объектов оценки и у объектов-аналогов коммуникации расположены по границе участка. Введение корректировки нецелесообразно.

Корректировка на качество подъездных путей

Стоимость земельных участков при прочих равных характеристиках зависит от качества подъездных дорог. Потенциальные покупатели загородной недвижимости обращают особое внимание на возможность подъезда к земельному участку. По информации перечисленных выше специалистов, стоимость земельных участков с хорошим подъездом к ним ввиду их большей востребованности по отношению к участком с грунтовой дорогой в среднем на 5% дороже.

Объект оценки и аналоги по данному фактору не отличаются – корректировка нецелесообразна.

Весовой коэффициент для каждого аналога рассчитывается по формуле:

$$V_i = \frac{1/K_i}{1/\sum_{j=1}^n K_j},$$

где:

***V<sub>i</sub>*** – весовой коэффициент для i-ого аналога;

***K<sub>i</sub>*** – общая валовая коррекция для i-ого аналога как сумма корректировок по модулю;

***n*** – количество аналогов.

### 6.4. Заключение о стоимости земельных участков, рассчитанной сравнительным подходом

Таблица 6.26.

№	Наименование объекта оценки	Справедливая стоимость, полученная в рамках сравнительного подхода руб. (НДС не облагается)
1	Земельный участок, категория земель: земли сельскохозяйственного назначения, разрешенное использование: для сельскохозяйственного производства, кадастровый номер: 50:18:0040228:215, адрес местонахождения: Московская область, Можайский район, установлено относительно ориентира между автодорогой Можайск-Бабынино и с/т «Крылатки», площадь кв.м: 428 934	3 804 259
2	Земельный участок, категория земель: земли сельскохозяйственного назначения, разрешенное использование: для сельскохозяйственного производства, кадастровый номер: 50:18:0040104:328, адрес местонахождения: Московская область, Можайский район, д. Бабынино, установлено относительно ориентира между д. Бабынино и д. М. Решники, северная граница участка граничит с водохранилищем, площадь кв.м: 173 322	1 729 286
3	Земельный участок, категория земель: земли сельскохозяйственного назначения, разрешенное использование: для сельскохозяйственного производства, кадастровый номер: 50:18:0040104:323, адрес местонахождения: Московская область, Можайский район, д. Бабынино, установлено относительно ориентира между д. Бабынино и д. М. Решники, северная граница участка граничит с водохранилищем, площадь кв.м: 198 925	1 968 045
4	Земельный участок, категория земель: земли сельскохозяйственного назначения, разрешенное использование: для сельскохозяйственного производства, кадастровый номер: 50:18:0040104:144, адрес местонахождения: обл. Московская, р-н Можайский, д. Бабынино, площадь кв.м: 306 571	2 861 902
5	Земельный участок, категория земель: земли сельскохозяйственного назначения, разрешенное использование: для сельскохозяйственного производства, кадастровый номер: 47:20:0448002:2, адрес местонахождения: Ленинградская область, Кингисеппский муниципальный район, площадь кв.м: 21 326	222 330
6	Земельный участок, категория земель: земли сельскохозяйственного назначения, разрешенное использование: для сельскохозяйственного производства, кадастровый номер: 47:20:0324002:27, адрес местонахождения: Ленинградская область, Кингисеппский муниципальный район, дер. Головкино, площадь кв.м: 57 686	547 832
7	Земельный участок, категория земель: земли сельскохозяйственного назначения, разрешенное использование: для сельскохозяйственного производства, кадастровый номер: 47:20:0324002:5, адрес местонахождения: Ленинградская область, Кингисеппский муниципальный район, дер. Луизино, площадь кв.м: 26 046	263 846

№	Наименование объекта оценки	Справедливая стоимость, полученная в рамках сравнительного подхода руб. (НДС не облагается)
8	Земельный участок, категория земель: земли сельскохозяйственного назначения, разрешенное использование: для сельскохозяйственного производства, кадастровый номер: 47:20:0323002:36, адрес местонахождения: Ленинградская область, Кингисеппский муниципальный район, дер. Семейское, площадь кв.м: 123 706	1 029 791
9	Земельный участок, категория земель: земли сельскохозяйственного назначения, разрешенное использование: для сельскохозяйственного производства, кадастровый номер: 47:20:0323002:35, адрес местонахождения: Ленинградская область, Кингисеппский муниципальный район, дер. Урмизно, площадь кв.м: 296 306	2 179 953
10	Земельный участок, категория земель: земли сельскохозяйственного назначения, разрешенное использование: для сельскохозяйственного производства, кадастровый номер: 47:20:0323001:5, адрес местонахождения: Ленинградская область, Кингисеппский муниципальный район, дер. Холодные Ручьи, площадь кв.м: 111 733	951 272
11	Земельный участок, категория земель: земли сельскохозяйственного назначения, разрешенное использование: для сельскохозяйственного производства, кадастровый номер: 47:20:0322003:6, адрес местонахождения: Ленинградская область, Кингисеппский муниципальный район, дер. Ильмово, площадь кв.м: 101 328	879 405
12	Земельный участок, категория земель: земли сельскохозяйственного назначения, разрешенное использование: для сельскохозяйственного производства, кадастровый номер: 47:20:0320003:39, адрес местонахождения: Ленинградская область, Кингисеппский муниципальный район, Нежновское сельское поселение, площадь кв.м: 86 703	774 761
13	Земельный участок, категория земель: земли сельскохозяйственного назначения, разрешенное использование: для сельскохозяйственного производства, кадастровый номер: 47:20:0320002:45, адрес местонахождения: Ленинградская область, Кингисеппский муниципальный район, площадь кв.м: 28 078	281 131
14	Земельный участок, категория земель: земли сельскохозяйственного назначения, разрешенное использование: для сельскохозяйственного производства, кадастровый номер: 47:20:0320002:44, адрес местонахождения: Ленинградская область, Кингисеппский муниципальный район, дер. Урмизно, площадь кв.м: 88 152	785 531
15	Земельный участок, категория земель: земли сельскохозяйственного назначения, разрешенное использование: для сельскохозяйственного производства, кадастровый номер: 47:20:0320002:43, адрес местонахождения: Ленинградская область, Кингисеппский муниципальный район, площадь кв.м: 32 607	322 731
16	Земельный участок, категория земель: земли сельскохозяйственного назначения, разрешенное использование: для сельскохозяйственного производства, кадастровый номер: 47:20:0320002:35, адрес местонахождения: Ленинградская область, Кингисеппский муниципальный район, дер. Урмизно, площадь кв.м: 15 954	173 353
17	Земельный участок, категория земель: земли сельскохозяйственного назначения, разрешенное использование: для сельскохозяйственного производства, кадастровый номер: 47:20:0000000:84, адрес местонахождения: Ленинградская область, Кингисеппский муниципальный район, Нежновское сельское поселение, д. Новое Устье, площадь кв.м: 19 162	202 853
18	Земельный участок, категория земель: земли сельскохозяйственного назначения, разрешенное использование: для сельскохозяйственного производства, кадастровый номер: 47:20:0323002:32, адрес местонахождения: Ленинградская область, Кингисеппский муниципальный район, дер. Урмизно, площадь кв.м: 29 738	295 997
<b>Итого:</b>		<b>19 274 278</b>

Справедливая стоимость земельных участков, входящих в состав объекта оценки, полученная на основе применения сравнительного подхода, составляет:

**19 274 278 (девятнадцать миллионов двести семьдесят четыре тысячи двести семьдесят восемь) рублей (НДС не облагается)**

## 7. СОГЛАСОВАНИЕ РЕЗУЛЬТАТОВ

Согласование результатов оценки недвижимости, полученных с использованием различных методов и подходов, к оценке, и отражение его результатов в отчете об оценке осуществляются в соответствии с требованиями ФСО № 1 и ФСО № 3.

**Согласование результата оценки** - получение итоговой стоимости объекта оценки на основании результатов, полученных с помощью различных методов оценки.

В процессе согласования промежуточных результатов оценки недвижимости, полученных с применением разных подходов, следует проанализировать достоинства и недостатки этих подходов, объяснить расхождение промежуточных результатов и на основе проведенного анализа определить итоговый результат оценки недвижимости.

Возможность получения достоверной величины стоимостной оценки при корреляции результатов по каждому из подходов оценки основывается на том, что все использованные подходы отражают:

- возможность отразить действительные намерения продавца и/или потенциального покупателя;
  - качество, тип, обширность информации, на основании которой проводился анализ;
  - способность методов учесть конъюнктурные колебания и стоимость денежных средств;
  - способность учитывать специфические особенности объекта (ценообразующие факторы), влияющие на его стоимость (такие как местоположение, размер, потенциальная доходность и пр.).
- В настоящем Отчете расчет справедливой стоимости объекта оценки (земельных участков) произведен сравнительным подходом, обоснован отказ от применения затратного и доходного подходов.

Методы сравнительного подхода не учитывают будущие тенденции развития рынка, однако наиболее реально отражают ситуацию на рынке, соответствующую дате оценки, и в большей степени соответствуют типичной мотивации основных субъектов рынка. Оценка на основе сравнительного анализа продаж базируется на анализе развитого рынка предложений по купле-продаже недвижимости, поэтому реально отражает ликвидность оцениваемого недвижимого имущества при наличии большого и качественного объема информации как в конкретном случае. Исходя из изложенного, итоговая стоимость объекта оценки принимается равной стоимости, определенной в рамках сравнительного подхода.

**Таблица 7.1.**

№	Наименование объекта оценки	Затратный подход, руб. (НДС не облагается)	Сравнительный подход, руб. (НДС не облагается)	Доходный подход, руб. (НДС не облагается)
1	Земельный участок, категория земель: земли сельскохозяйственного назначения, разрешенное использование: для сельскохозяйственного производства, кадастровый номер: 50:18:0040228:215, адрес местонахождения: Московская область, Можайский район, установлено относительно ориентира между автодорогой Можайск-Бабынино и с/т «Крылатки», площадь кв.м: 428 934	Не применялся	3 804 259	Не применялся
2	Земельный участок, категория земель: земли сельскохозяйственного назначения, разрешенное использование: для сельскохозяйственного производства, кадастровый номер: 50:18:0040104:328, адрес местонахождения: Московская область, Можайский район, д. Бабынино, установлено относительно ориентира между д. Бабынино и д. М.Решники, северная граница участка граничит с водохранилищем, площадь кв.м: 173 322	Не применялся	1 729 286	Не применялся
3	Земельный участок, категория земель: земли сельскохозяйственного назначения, разрешенное использование: для сельскохозяйственного производства, кадастровый номер: 50:18:0040104:323, адрес местонахождения: Московская область, Можайский район, д. Бабынино, установлено относительно ориентира между д. Бабынино и д. М. Решники, северная граница участка граничит с водохранилищем, площадь кв.м: 198 925	Не применялся	1 968 045	Не применялся
4	Земельный участок, категория земель: земли сельскохозяйственного назначения, разрешенное использование: для сельскохозяйственного производства, кадастровый номер: 50:18:0040104:144, адрес местонахождения: обл. Московская, р-н Можайский, д. Бабынино, площадь кв.м: 306 571	Не применялся	2 861 902	Не применялся

№	Наименование объекта оценки	Затратный подход, руб. (НДС не облагается)	Сравнительный подход, руб. (НДС не облагается)	Доходный подход, руб. (НДС не облагается)
5	Земельный участок, категория земель: земли сельскохозяйственного назначения, разрешенное использование: для сельскохозяйственного производства, кадастровый номер: 47:20:0448002:2, адрес местонахождения: Ленинградская область, Кингисеппский муниципальный район, площадь кв.м: 21 326	Не применялся	222 330	Не применялся
6	Земельный участок, категория земель: земли сельскохозяйственного назначения, разрешенное использование: для сельскохозяйственного производства, кадастровый номер: 47:20:0324002:27, адрес местонахождения: Ленинградская область, Кингисеппский муниципальный район, дер. Головкино, площадь кв.м: 57 686	Не применялся	547 832	Не применялся
7	Земельный участок, категория земель: земли сельскохозяйственного назначения, разрешенное использование: для сельскохозяйственного производства, кадастровый номер: 47:20:0324002:5, адрес местонахождения: Ленинградская область, Кингисеппский муниципальный район, дер. Луизино, площадь кв.м: 26 046	Не применялся	263 846	Не применялся
8	Земельный участок, категория земель: земли сельскохозяйственного назначения, разрешенное использование: для сельскохозяйственного производства, кадастровый номер: 47:20:0323002:36, адрес местонахождения: Ленинградская область, Кингисеппский муниципальный район, дер. Семейское, площадь кв.м: 123 706	Не применялся	1 029 791	Не применялся
9	Земельный участок, категория земель: земли сельскохозяйственного назначения, разрешенное использование: для сельскохозяйственного производства, кадастровый номер: 47:20:0323002:35, адрес местонахождения: Ленинградская область, Кингисеппский муниципальный район, дер. Урмизно, площадь кв.м: 296 306	Не применялся	2 179 953	Не применялся
10	Земельный участок, категория земель: земли сельскохозяйственного назначения, разрешенное использование: для сельскохозяйственного производства, кадастровый номер: 47:20:0323001:5, адрес местонахождения: Ленинградская область, Кингисеппский муниципальный район, дер. Холодные Ручьи, площадь кв.м: 111 733	Не применялся	951 272	Не применялся
11	Земельный участок, категория земель: земли сельскохозяйственного назначения, разрешенное использование: для сельскохозяйственного производства, кадастровый номер: 47:20:0322003:6, адрес местонахождения: Ленинградская область, Кингисеппский муниципальный район, дер. Ильмово, площадь кв.м: 101 328	Не применялся	879 405	Не применялся
12	Земельный участок, категория земель: земли сельскохозяйственного назначения, разрешенное использование: для сельскохозяйственного производства, кадастровый номер: 47:20:0320003:39, адрес местонахождения: Ленинградская область, Кингисеппский муниципальный район, Нежновское сельское поселение, площадь кв.м: 86 703	Не применялся	774 761	Не применялся
13	Земельный участок, категория земель: земли сельскохозяйственного назначения, разрешенное использование: для сельскохозяйственного производства, кадастровый номер: 47:20:0320002:45, адрес местонахождения: Ленинградская область, Кингисеппский муниципальный район, площадь кв.м: 28 078	Не применялся	281 131	Не применялся

№	Наименование объекта оценки	Затратный подход, руб. (НДС не облагается)	Сравнительный подход, руб. (НДС не облагается)	Доходный подход, руб. (НДС не облагается)
14	Земельный участок, категория земель: земли сельскохозяйственного назначения, разрешенное использование: для сельскохозяйственного производства, кадастровый номер: 47:20:0320002:44, адрес местонахождения: Ленинградская область, Кингисеппский муниципальный район, дер. Урмизно, площадь кв.м: 88 152	Не применялся	785 531	Не применялся
15	Земельный участок, категория земель: земли сельскохозяйственного назначения, разрешенное использование: для сельскохозяйственного производства, кадастровый номер: 47:20:0320002:43, адрес местонахождения: Ленинградская область, Кингисеппский муниципальный район, площадь кв.м: 32 607	Не применялся	322 731	Не применялся
16	Земельный участок, категория земель: земли сельскохозяйственного назначения, разрешенное использование: для сельскохозяйственного производства, кадастровый номер: 47:20:0320002:35, адрес местонахождения: Ленинградская область, Кингисеппский муниципальный район, дер. Урмизно, площадь кв.м: 15 954	Не применялся	173 353	Не применялся
17	Земельный участок, категория земель: земли сельскохозяйственного назначения, разрешенное использование: для сельскохозяйственного производства, кадастровый номер: 47:20:0000000:84, адрес местонахождения: Ленинградская область, Кингисеппский муниципальный район, Нежновское сельское поселение, д. Новое Устье, площадь кв.м: 19 162	Не применялся	202 853	Не применялся
18	Земельный участок, категория земель: земли сельскохозяйственного назначения, разрешенное использование: для сельскохозяйственного производства, кадастровый номер: 47:20:0323002:32, адрес местонахождения: Ленинградская область, Кингисеппский муниципальный район, дер. Урмизно, площадь кв.м: 29 738	Не применялся	295 997	Не применялся

**Таблица 7.2.**

№	Наименование объекта оценки	Справедливая стоимость, руб. (НДС не облагается)
1	Земельный участок, категория земель: земли сельскохозяйственного назначения, разрешенное использование: для сельскохозяйственного производства, кадастровый номер: 50:18:0040228:215, адрес местонахождения: Московская область, Можайский район, установлено относительно ориентира между автодорогой Можайск-Бабынино и с/т «Крылатки», площадь кв.м: 428 934	3 804 259
2	Земельный участок, категория земель: земли сельскохозяйственного назначения, разрешенное использование: для сельскохозяйственного производства, кадастровый номер: 50:18:0040104:328, адрес местонахождения: Московская область, Можайский район, д. Бабынино, установлено относительно ориентира между д. Бабынино и д. М.Решники, северная граница участка граничит с водохранилищем, площадь кв.м: 173 322	1 729 286
3	Земельный участок, категория земель: земли сельскохозяйственного назначения, разрешенное использование: для сельскохозяйственного производства, кадастровый номер: 50:18:0040104:323, адрес местонахождения: Московская область, Можайский район, д. Бабынино, установлено относительно ориентира между д. Бабынино и д. М. Решники, северная граница участка граничит с водохранилищем, площадь кв.м: 198 925	1 968 045
4	Земельный участок, категория земель: земли сельскохозяйственного назначения, разрешенное использование: для сельскохозяйственного производства, кадастровый номер: 50:18:0040104:144, адрес местонахождения: обл. Московская, р-н Можайский, д. Бабынино, площадь кв.м: 306 571	2 861 902
5	Земельный участок, категория земель: земли сельскохозяйственного назначения, разрешенное использование: для сельскохозяйственного производства, кадастровый номер: 47:20:0448002:2, адрес местонахождения: Ленинградская область, Кингисеппский муниципальный район, площадь кв.м: 21 326	222 330
6	Земельный участок, категория земель: земли сельскохозяйственного назначения, разрешенное использование: для сельскохозяйственного производства, кадастровый номер: 47:20:0324002:27, адрес местонахождения: Ленинградская область, Кингисеппский муниципальный район, дер. Головкино, площадь кв.м: 57 686	547 832
7	Земельный участок, категория земель: земли сельскохозяйственного назначения, разрешенное использование: для сельскохозяйственного производства, кадастровый номер: 47:20:0324002:5, адрес местонахождения: Ленинградская область, Кингисеппский муниципальный район, дер. Луизино, площадь кв.м: 26 046	263 846
8	Земельный участок, категория земель: земли сельскохозяйственного назначения, разрешенное использование: для сельскохозяйственного производства, кадастровый номер: 47:20:0323002:36, адрес местонахождения: Ленинградская область, Кингисеппский муниципальный район, дер. Семейское, площадь кв.м: 123 706	1 029 791
9	Земельный участок, категория земель: земли сельскохозяйственного назначения, разрешенное использование: для сельскохозяйственного производства, кадастровый номер: 47:20:0323002:35, адрес местонахождения: Ленинградская область, Кингисеппский муниципальный район, дер. Урмизно, площадь кв.м: 296 306	2 179 953
10	Земельный участок, категория земель: земли сельскохозяйственного назначения, разрешенное использование: для сельскохозяйственного производства, кадастровый номер: 47:20:0323001:5, адрес местонахождения: Ленинградская область, Кингисеппский муниципальный район, дер. Холодные Ручьи, площадь кв.м: 111 733	951 272

Отчет № 410/22 об оценке стоимости недвижимого имущества земельных участков, расположенных по адресу:  
Московская область, Можайский район, Ленинградская область, Кингисеппский район

№	Наименование объекта оценки	Справедливая стоимость, руб. (НДС не облагается)
11	Земельный участок, категория земель: земли сельскохозяйственного назначения, разрешенное использование: для сельскохозяйственного производства, кадастровый номер: 47:20:0322003:6, адрес местонахождения: Ленинградская область, Кингисеппский муниципальный район, дер. Ильмово, площадь кв.м: 101 328	879 405
12	Земельный участок, категория земель: земли сельскохозяйственного назначения, разрешенное использование: для сельскохозяйственного производства, кадастровый номер: 47:20:0320003:39, адрес местонахождения: Ленинградская область, Кингисеппский муниципальный район, Нежновское сельское поселение, площадь кв.м: 86 703	774 761
13	Земельный участок, категория земель: земли сельскохозяйственного назначения, разрешенное использование: для сельскохозяйственного производства, кадастровый номер: 47:20:0320002:45, адрес местонахождения: Ленинградская область, Кингисеппский муниципальный район, площадь кв.м: 28 078	281 131
14	Земельный участок, категория земель: земли сельскохозяйственного назначения, разрешенное использование: для сельскохозяйственного производства, кадастровый номер: 47:20:0320002:44, адрес местонахождения: Ленинградская область, Кингисеппский муниципальный район, дер. Урмизно, площадь кв.м: 88 152	785 531
15	Земельный участок, категория земель: земли сельскохозяйственного назначения, разрешенное использование: для сельскохозяйственного производства, кадастровый номер: 47:20:0320002:43, адрес местонахождения: Ленинградская область, Кингисеппский муниципальный район, площадь кв.м: 32 607	322 731
16	Земельный участок, категория земель: земли сельскохозяйственного назначения, разрешенное использование: для сельскохозяйственного производства, кадастровый номер: 47:20:0320002:35, адрес местонахождения: Ленинградская область, Кингисеппский муниципальный район, дер. Урмизно, площадь кв.м: 15 954	173 353
17	Земельный участок, категория земель: земли сельскохозяйственного назначения, разрешенное использование: для сельскохозяйственного производства, кадастровый номер: 47:20:0000000:84, адрес местонахождения: Ленинградская область, Кингисеппский муниципальный район, Нежновское сельское поселение, д. Новое Устье, площадь кв.м: 19 162	202 853
18	Земельный участок, категория земель: земли сельскохозяйственного назначения, разрешенное использование: для сельскохозяйственного производства, кадастровый номер: 47:20:0323002:32, адрес местонахождения: Ленинградская область, Кингисеппский муниципальный район, дер. Урмизно, площадь кв.м: 29 738	295 997
<b>Итого:</b>		<b>19 274 278</b>

**19 274 278 (девятнадцать миллионов двести семьдесят четыре тысячи двести семьдесят восемь) рубль (НДС не облагается)**

*В соответствии с пп. 6 п.2 ст. 146, и пп. 22 п. 3 ст.149 НК РФ операции по реализации земельных участков (долей в них) и жилых домов, жилых помещений, а также долей в них не признаются объектом налогообложения по налогу на добавленную стоимость. В связи с этим, в настоящем Отчете стоимость земельных участков определяется без учета НДС.*

## 8. ЗАКЛЮЧЕНИЕ ОБ ИТОГОВОЙ ВЕЛИЧИНЕ СТОИМОСТИ ОБЪЕКТА ОЦЕНКИ

Таблица 8.1.

№	Наименование объекта оценки	Справедливая стоимость, руб. (НДС не облагается)
1	Земельный участок, категория земель: земли сельскохозяйственного назначения, разрешенное использование: для сельскохозяйственного производства, кадастровый номер: 50:18:0040228:215, адрес местонахождения: Московская область, Можайский район, установлено относительно ориентира между автодорогой Можайск-Бабынино и с/т «Крылатки», площадь кв.м: 428 934	3 804 259
2	Земельный участок, категория земель: земли сельскохозяйственного назначения, разрешенное использование: для сельскохозяйственного производства, кадастровый номер: 50:18:0040104:328, адрес местонахождения: Московская область, Можайский район, д. Бабынино, установлено относительно ориентира между д. Бабынино и д. М.Решники, северная граница участка граничит с водохранилищем, площадь кв.м: 173 322	1 729 286
3	Земельный участок, категория земель: земли сельскохозяйственного назначения, разрешенное использование: для сельскохозяйственного производства, кадастровый номер: 50:18:0040104:323, адрес местонахождения: Московская область, Можайский район, д. Бабынино, установлено относительно ориентира между д. Бабынино и д. М. Решники, северная граница участка граничит с водохранилищем, площадь кв.м: 198 925	1 968 045
4	Земельный участок, категория земель: земли сельскохозяйственного назначения, разрешенное использование: для сельскохозяйственного производства, кадастровый номер: 50:18:0040104:144, адрес местонахождения: обл. Московская, р-н Можайский, д. Бабынино, площадь кв.м: 306 571	2 861 902
5	Земельный участок, категория земель: земли сельскохозяйственного назначения, разрешенное использование: для сельскохозяйственного производства, кадастровый номер: 47:20:0448002:2, адрес местонахождения: Ленинградская область, Кингисеппский муниципальный район, площадь кв.м: 21 326	222 330
6	Земельный участок, категория земель: земли сельскохозяйственного назначения, разрешенное использование: для сельскохозяйственного производства, кадастровый номер: 47:20:0324002:27, адрес местонахождения: Ленинградская область, Кингисеппский муниципальный район, дер. Головкино, площадь кв.м: 57 686	547 832
7	Земельный участок, категория земель: земли сельскохозяйственного назначения, разрешенное использование: для сельскохозяйственного производства, кадастровый номер: 47:20:0324002:5, адрес местонахождения: Ленинградская область, Кингисеппский муниципальный район, дер. Луизино, площадь кв.м: 26 046	263 846
8	Земельный участок, категория земель: земли сельскохозяйственного назначения, разрешенное использование: для сельскохозяйственного производства, кадастровый номер: 47:20:0323002:36, адрес местонахождения: Ленинградская область, Кингисеппский муниципальный район, дер. Семейское, площадь кв.м: 123 706	1 029 791
9	Земельный участок, категория земель: земли сельскохозяйственного назначения, разрешенное использование: для сельскохозяйственного производства, кадастровый номер: 47:20:0323002:35, адрес местонахождения: Ленинградская область, Кингисеппский муниципальный район, дер. Урмизно, площадь кв.м: 296 306	2 179 953
10	Земельный участок, категория земель: земли сельскохозяйственного назначения, разрешенное использование: для сельскохозяйственного производства, кадастровый номер: 47:20:0323001:5, адрес местонахождения: Ленинградская область, Кингисеппский муниципальный район, дер. Холодные Ручьи, площадь кв.м: 111 733	951 272
11	Земельный участок, категория земель: земли сельскохозяйственного назначения, разрешенное использование: для сельскохозяйственного производства, кадастровый номер: 47:20:0322003:6, адрес местонахождения: Ленинградская область, Кингисеппский муниципальный район, дер. Ильмово, площадь кв.м: 101 328	879 405
12	Земельный участок, категория земель: земли сельскохозяйственного назначения, разрешенное использование: для сельскохозяйственного производства, кадастровый номер: 47:20:0320003:39, адрес местонахождения: Ленинградская область, Кингисеппский муниципальный район, Нежновское сельское поселение, площадь кв.м: 86 703	774 761
13	Земельный участок, категория земель: земли сельскохозяйственного назначения, разрешенное использование: для сельскохозяйственного производства, кадастровый номер: 47:20:0320002:45, адрес местонахождения: Ленинградская область, Кингисеппский муниципальный район, площадь кв.м: 28 078	281 131
14	Земельный участок, категория земель: земли сельскохозяйственного назначения, разрешенное использование: для сельскохозяйственного производства, кадастровый номер: 47:20:0320002:44, адрес местонахождения: Ленинградская область, Кингисеппский муниципальный район, дер. Урмизно, площадь кв.м: 88 152	785 531
15	Земельный участок, категория земель: земли сельскохозяйственного назначения, разрешенное использование: для сельскохозяйственного производства, кадастровый номер: 47:20:0320002:43, адрес местонахождения: Ленинградская область, Кингисеппский муниципальный район, площадь кв.м: 32 607	322 731
16	Земельный участок, категория земель: земли сельскохозяйственного назначения, разрешенное использование: для сельскохозяйственного производства, кадастровый номер: 47:20:0320002:35, адрес местонахождения: Ленинградская область, Кингисеппский муниципальный район, дер. Урмизно, площадь кв.м: 15 954	173 353
17	Земельный участок, категория земель: земли сельскохозяйственного назначения, разрешенное использование: для сельскохозяйственного производства, кадастровый номер: 47:20:0000000:84, адрес местонахождения: Ленинградская область, Кингисеппский муниципальный район, Нежновское сельское поселение, д. Новое Устье, площадь кв.м: 19 162	202 853
18	Земельный участок, категория земель: земли сельскохозяйственного назначения, разрешенное использование: для сельскохозяйственного производства, кадастровый номер: 47:20:0323002:32, адрес местонахождения: Ленинградская область, Кингисеппский муниципальный район, дер. Урмизно, площадь кв.м: 29 738	295 997
	<b>Итого:</b>	<b>19 274 278</b>

На основании фактов, предположений и результатов проведенных исследований и расчетов, а также с учетом специфики рассматриваемого объекта, можно сделать вывод о том, что справедливая стоимость Объекта оценки составляет:

**19 274 278 (девятнадцать миллионов двести семьдесят четыре тысячи двести семьдесят восемь) рубль (НДС не облагается)**

В соответствии с Федеральным стандартом оценки (ФСО № 7), утвержденным Приказом Минэкономразвития РФ от 25.09.2014 г. № 611, после проведения процедуры согласования оценщик, помимо указания в отчете об оценке итогового результата оценки стоимости недвижимости, приводит свое суждение о возможных границах интервала, в котором, по его мнению, может находиться эта стоимость.

Критериями, влияющими на диапазоны стоимости, являются: оборачиваемость объектов (частота сделок), а также развитость рынка.

**Диапазоны, в которых может лежать рыночная стоимость объекта оценки, %  
(учет двух из трех критериев)**

Таблица 8.2.

		Оборачиваемость объектов (частота сделок)		
		низкая (крупные объекты коммерческой недвижимости, объекты с уникальными характеристиками)	средняя (коммерческая недвижимость среднего масштаба)	высокая (стандартные квартиры и коммерческие объекты малого масштаба)
Развитость рынка	низкая (депрессивные регионы; объекты на значительном удалении от региональных центров)	± 30	± 20	± 15
	средняя (региональные центры)	± 25	± 15	± 10
	высокая (города-миллионники, крупные городские агломерации)	± 20	± 10	± 5

*Источник: практические рекомендации по определению возможных границ интервала итоговой стоимости под ред к.э.н., Первого вице-президента, Председателя Экспертного совета НП «СРОО «Экспертный совет» Лебединского В.И.*

Поскольку оборачиваемость рынка в конкретном случае рассматривается как «средняя», а развитость рынка Московской и Ленинградской области как «средняя», то возможные границы интервала, в котором находится рыночная стоимость объекта оценки, принимаются на уровне ±15 (пятнадцать) процентов.

На основании фактов, предположений и результатов проведенных исследований и расчетов, с учетом специфики рассматриваемого имущества, можно сделать выводы о том, что:

**справедливая стоимость объекта оценки может находиться в интервале  
(диапазоне значений стоимости) от 16 383 136 до 22 165 420 рублей.**



## 9. ЗАЯВЛЕНИЕ О СООТВЕТСТВИИ

Настоящий Отчет об оценке представляет собой документ, составленный в соответствии с законодательством Российской Федерации об оценочной деятельности, федеральными стандартами оценки, стандартами и правилами оценочной деятельности, установленными саморегулируемой организацией оценщиков, членом которой является Оценщик, подготовивший Отчет, предназначенный для Заказчика оценки и иных заинтересованных лиц (пользователей отчета об оценке), содержащий подтвержденное на основе собранной информации и расчетов профессиональное суждение Оценщика относительно стоимости объекта оценки.

Подписавший данный Отчет специалист-оценщик (далее по тексту - Оценщик) на основании своих знаний и убеждений удостоверяет что:

- информация и утверждения, содержащиеся в Отчете, достоверны и корректно использованы для оценки стоимости оцениваемого объекта;
- Оценщиком осуществлено персональное изучение объекта оценки и представленных экономических показателей, профессиональной помощи в подготовке Отчета никто не оказывал;
- анализ, мнения и заключения Оценщика действительны строго в пределах допущений и ограничительных условий, и являются личными, независимыми и профессиональными;
- оценка проведена в соответствии с Кодексом этики и стандартами исполнения;
- у Оценщика не было и нет имущественного интереса к оцениваемому объекту, равно как и нет каких-либо дополнительных обязательств к Сторонам, связанным с оцениваемым объектом;
- оплата услуг Оценщика не связана с определенной итоговой величиной стоимости объекта оценки, также как, и не связана с заранее predetermined стоимостью или стоимостью, определенной в пользу Заказчика;
- приведенные в настоящем Отчете факты, на основе которых проводился анализ, делались предположения и выводы, собраны с наибольшей степенью использования знаний и умений, и являются достоверными и не содержащими фактических ошибок;
- Оценщик, проводивший оценку и подготовивший Отчет, обладает квалификацией, соответствующей профессиональным критериям саморегулируемого общества оценщиков, что подтверждается приложенными квалификационными документами.

Специалист-оценщик:



А.Ю. Амбаров

Генеральный директор ООО «ОМ-Консалт»:



М.С. Сидоренко

## Список использованных данных для оценки Нормативно-правовые и справочные документы

- Гражданский кодекс РФ. Ч. 1 - II // Федеральный закон № 15 - ФЗ от 26.01.1996 г.
- Земельный кодекс Российской Федерации от 25 октября 2001 г. № 136 ФЗ.
- Федеральный Закон «О государственной регистрации прав на недвижимое имущество и сделок с ним» от 21.07.1997 г. № 122 –ФЗ с изменениями и дополнениями.
- Федеральный закон «Об оценочной деятельности в Российской Федерации» №135-ФЗ.
- Федеральный стандарт оценки «Общие понятия оценки, подходы и требования к проведению оценки (ФСО №1) (утв. приказом Минэкономразвития РФ от 20 мая 2015 г. № 297).
- Федеральный стандарт оценки «Цель оценки и виды стоимости» (ФСО №2) (утв. приказом Минэкономразвития РФ от 20 мая 2015 г. № 298).
- Федеральный стандарт оценки «Требования к отчету об оценке» (ФСО №3) (утв. приказом Минэкономразвития РФ от 20 мая 2015 г. № 299).
- Федеральный стандарт оценки «Оценка недвижимости (ФСО № 7)» (утвержден Приказом Минэкономразвития России от 25.09.2014 г. № 611).
- Методические рекомендации по определению рыночной стоимости земельных участков, утвержденные Распоряжением Минимущества России от 06.03.2002 г. № 568-р.
- Методические рекомендации по определению рыночной стоимости права аренды земельных участков, утвержденные Распоряжением Минимущества России от 10.04.2003 г. № 1102-р.

### Используемая методическая литература

- Березин Д.А. Осуществление оценочной деятельности в гражданском процессе – М.: Юрический мир. 2014. № 4.
- Двуреченский В.А., Федоров А.Е. Стоимость недвижимости. – М.: Книга и бизнес, 2002.
- Габбасов Р.Г., Голубева Н.В. Недвижимость для целей налогообложения. Налоговый вестник, № 8,9, 2001.
- Грибовский С.В. Оценка стоимости недвижимости: Учебное пособие. – М.: Маросейка, 2009.
- Грибовский С.В., Сивец С.А. Математические методы оценки стоимости недвижимого имущества учеб. пособие / под ред. С.В. Грибовского, М.А. Федотовой. М.: Финансы и кредит, 2008.
- Зайцев Ю.С. Некоторые ошибки и рекомендации по их устранению при оценке недвижимости подходом сравнения продаж. - RWAY №62, 2000.
- Козырь Ю.В. Проблемы точности и неопределенности результатов деятельности // Доклад V Поволжской научно-практической конференции оценщиков «Статистические методы массовой и индивидуальной оценки. Проблемы точности и неопределенности», Н. Новгород, 2012.
- Коростелев С. П. О «прибыли предпринимателя» в затратном подходе, 2009. [http://www./UserFiles/File/Guidance\\_materials/korostelev\\_zatr\\_podhod.doc](http://www./UserFiles/File/Guidance_materials/korostelev_zatr_podhod.doc).
- Кузнецов А.П., Генералов А.В., Ворончихин Д.В. Оценочная деятельность в арбитражном и гражданском процессе. — М.: «Автор», 2016.
- Лебединский В.И. Законодательные и методические вопросы существенности и неопределенности в оценочной деятельности // Доклад V Поволжской научно-практической конференции оценщиков «Статистические методы массовой и индивидуальной оценки. Проблемы точности и неопределенности», Н. Новгород, 2012.
- Лейфер Л.А. Требования ФСО №7 в части включения границ интервала значений итоговой стоимости. Методы обоснования и информационное обеспечение. // Доклад на конференции «Детали», Сочи, 2015.
- Методы оценки и технической экспертизы недвижимости: Симонова Н. Е., Шеина С. Г. Учебное пособие — М.: ИКЦ "МарТ"; Ростов н/Д: Издательский центр "МарТ", 2006.
- Озеров Е.С. Экономический анализ и оценка недвижимости. СПб: Изд-во «МКС», 2007. Оценка недвижимости. Учебное пособие. И.В. Гранова – М.: изд-во «Приор», 2001.
- Оценка недвижимости: учебник/под ред. А. Г. Грязновой, М. А. Федотовой. — 2-е изд., перераб. и доп. — М.: "Финансы и статистика", 2008.
- Оценка объектов недвижимости: теоретические и практические аспекты. Под ред. В.В. Григорьева. - М.: ИНФРА-М, 1997. Учебное пособие. Одобрено и рекомендовано к изданию учебно-методическим советом Госкомимущества РФ.
- Оценка для целей залога: теория, практика, рекомендации/М. А. Федотова, В. Ю. Рослов, О. Н. Щербакова, А. И. Мышанов — М.: "Финансы и статистика", 2008.
- Оценка стоимости недвижимости: учебное пособие/Е. Н. Иванова. — 3-е изд., стер. — М.: КРОНУС, 2009.

### Информационные источники

- Internet-ресурсы: [www.izrukvruki.ru](http://www.izrukvruki.ru), [www.kdo.ru](http://www.kdo.ru), [www.domailudi.ru](http://www.domailudi.ru), [www.apartment.ru](http://www.apartment.ru), [www.miel.ru](http://www.miel.ru), [www.foreman.ru](http://www.foreman.ru), [www.km.ru/estate](http://www.km.ru/estate), [www.astet.ru](http://www.astet.ru), [www.akp.ru](http://www.akp.ru), [www.rway.ru](http://www.rway.ru), [www.kvm.ru](http://www.kvm.ru), [www.akrus.ru](http://www.akrus.ru), [www.realtor.ru](http://www.realtor.ru), [www.arendator.ru](http://www.arendator.ru) и др.
- Базы данных компаний-консультантов по коммерческой недвижимости: Jones Lang LaSalle, Colliers International, Knight Frank Research, RRG (Russian Research Group) и др.
- Периодические издания: «Из Рук в Руки», «Недвижимость для бизнеса», «Столичная недвижимость», «Недвижимость и цены», «Эксперт», бюллетень RWay и т. п.
- Электронный справочник оценщика // портал «Оценщики и Эксперты» – [ocenschiki-i-eksperty.ru/appraiser-handbook](http://ocenschiki-i-eksperty.ru/appraiser-handbook).
- Статьи на информационных порталах [www.appraiser.ru](http://www.appraiser.ru), [www.valnet.ru](http://www.valnet.ru), [www.labrate.ru](http://www.labrate.ru) и др.

### Перечень использованных при проведении оценки данных

Проведение анализа и расчетов, прежде всего, основывалось на информации об объекте оценки, полученной от Заказчика и в ходе независимых исследований, проведенных Оценщиком. Предполагается, что информация, представленная Заказчиком или сторонними специалистами, является надежной и достоверной. Недостаток информации восполнялся сведениями из других источников, имеющейся базы данных Оценщика и собственным опытом Оценщика.

**Перечень документов используемых оценщиком и устанавливающих количественные и качественные характеристики объекта оценки:**

1. Кадастровый паспорт земельного участка № МО-16/ЗВ-737453 от 25 марта 2016 г.
2. Кадастровый паспорт земельного участка № МО-16/ЗВ-738844 от 25 марта 2016 г.
3. Кадастровый паспорт земельного участка № МО-16/ЗВ-738850 от 25 марта 2016 г.
4. Кадастровый паспорт земельного участка № 47/201/16-208907 от 29 марта 2016 г.
5. Кадастровый паспорт земельного участка № 47/201/16-209551 от 29 марта 2016 г.

6. Кадастровый паспорт земельного участка № 47/201/16-208928 от 29 марта 2016 г.
7. Кадастровый паспорт земельного участка № 47/201/16-209742 от 29 марта 2016 г.
8. Кадастровый паспорт земельного участка № 47/201/16-2089342 от 29 марта 2016 г.
9. Кадастровый паспорт земельного участка № 47/201/16-207976 от 29 марта 2016 г.
10. Кадастровый паспорт земельного участка № 47/201/16-208751 от 29 марта 2016 г.
11. Кадастровый паспорт земельного участка № 47/201/16-207997 от 29 марта 2016 г.
12. Кадастровый паспорт земельного участка № 47/201/16-207965 от 29 марта 2016 г.
13. Кадастровый паспорт земельного участка № 47/201/16-209000 от 29 марта 2016 г.
14. Кадастровый паспорт земельного участка № 47/201/16-209561 от 29 марта 2016 г.
15. Кадастровый паспорт земельного участка № 47/201/16-209377 от 29 марта 2016 г.
16. Кадастровый паспорт земельного участка № 47/201/16-208939 от 29 марта 2016 г.
17. Кадастровый паспорт земельного участка № 47/201/16-208922 от 29 марта 2016 г.
18. Кадастровый паспорт земельного участка № 47/201/16-208913 от 29 марта 2016 г.
19. Кадастровый паспорт земельного участка № МО-16/ЗВ-738863 от 25 марта 2016 г.
20. Кадастровый паспорт земельного участка № МО-16/ЗВ-737475 от 25 марта 2016 г.
21. Выписка из Единого государственного реестра недвижимости об основных характеристиках объекта недвижимости от 26 октября 2017 г.  
№ 50/018/001/2017-7302.
22. Выписка из Единого государственного реестра недвижимости об основных характеристиках объекта недвижимости от 27 октября 2017 г.  
№ 50/018/001/2017-7402
23. Выписка из Единого государственного реестра недвижимости об основных характеристиках объекта недвижимости от 27 октября 2017 г.  
№ 50/018/001/2017-7395
24. Выписка из Единого государственного реестра недвижимости об основных характеристиках объекта недвижимости от 27 октября 2017 г.  
№ 50/018/001/2017-7408
26. Выписка из Единого государственного реестра недвижимости об основных характеристиках объекта недвижимости от 24 октября 2017 г.  
№ 47/000/145/2017-9035
27. Выписка из Единого государственного реестра недвижимости об основных характеристиках объекта недвижимости от 24 октября 2017 г.  
№ 47/000/145/2017-9026
28. Выписка из Единого государственного реестра недвижимости об основных характеристиках объекта недвижимости от 24 октября 2017 г.  
№ 47/000/145/2017-9040
29. Выписка из Единого государственного реестра недвижимости об основных характеристиках объекта недвижимости от 24 октября 2017 г.  
№ 47/000/145/2017-9047
30. Выписка из Единого государственного реестра недвижимости об основных характеристиках объекта недвижимости от 25 октября 2017 г.  
№ 47/000/147/2017-581
31. Выписка из Единого государственного реестра недвижимости об основных характеристиках объекта недвижимости от 24 октября 2017 г.  
№ 47/000/147/2017-5121
32. Выписка из Единого государственного реестра недвижимости об основных характеристиках объекта недвижимости от 24 октября 2017 г.  
№ 47/000/145/2017-9038
33. Выписка из Единого государственного реестра недвижимости об основных характеристиках объекта недвижимости от 25 октября 2017 г.  
№ 47/000/147/2017-568
34. Выписка из Единого государственного реестра недвижимости об основных характеристиках объекта недвижимости от 26 октября 2017 г.  
№ 47/000/147/2017-1601
35. Выписка из Единого государственного реестра недвижимости об основных характеристиках объекта недвижимости от 25 октября 2017 г.  
№ 47/000/147/2017-587
36. Выписка из Единого государственного реестра недвижимости об основных характеристиках объекта недвижимости от 26 октября 2017 г.  
№ 47/000/147/2017-1607
38. Выписка из Единого государственного реестра недвижимости об основных характеристиках объекта недвижимости от 26 октября 2017 г.  
№ 47/000/147/2017-1603
39. Выписка из Единого государственного реестра недвижимости об основных характеристиках объекта недвижимости от 26 октября 2017 г.  
№ 47/000/147/2017-1602
40. Выписка из Единого государственного реестра недвижимости об основных характеристиках объекта недвижимости от 01 ноября 2017 г.  
№ 47/000/147/2017-5130

## **Основные понятия и определения**

### **Основные понятия, используемые в оценочной деятельности**

Согласно Федеральному Закону «Об оценочной деятельности в Российской Федерации» от 29.07.1998 г. №135-ФЗ «под **рыночной стоимостью объекта оценки** понимается наиболее вероятная цена, по которой данный объект может быть отчужден на открытом рынке в условиях конкуренции, и когда стороны сделки действуют разумно, располагая всей необходимой информацией, а на величине цены сделки не отражаются какие-либо чрезвычайные обстоятельства, то есть когда:

- одна из сторон не обязана отчуждать объект оценки, а другая сторона не обязана принимать исполнение;
- стороны сделки хорошо осведомлены о предмете сделки и действуют в своих интересах;
- объект оценки представлен на продажу в форме публичной оферты, типичной для аналогичных объектов оценки;
- цена сделки представляет собой разумное вознаграждение за объект оценки и принуждения к совершению сделки в отношении сторон сделки с чьей либо стороны не было;
- платеж за объект оценки выражен в денежной форме».

**Дата определения стоимости объекта оценки (дата проведения оценки, дата оценки)** – это дата, по состоянию на которую определена стоимость объекта оценки.

**Допущение** – предположение, принимаемое как верное и касающееся фактов, условий или обстоятельств, связанных с объектом оценки или подходами к оценке, которые не требуют проверки оценщиком в процессе оценки.

**Итоговая величина стоимости** – стоимость объекта оценки, рассчитанная при использовании подходов к оценке и обоснованного оценщиком согласования (обобщения) результатов, полученных в рамках применения различных подходов к оценке.

**Метод проведения оценки объекта оценки** – это последовательность процедур, позволяющая на основе существенной для данного метода информации определить стоимость объекта оценки в рамках одного из подходов к оценке.

К **объектам оценки** относятся объекты гражданских прав, в отношении которых законодательством Российской Федерации установлена возможность их участия в гражданском обороте.

**Объект-аналог** – объект, сходный объекту оценки по основным экономическим, материальным, техническим и другим характеристикам, определяющим его стоимость.

**Отчет об оценке** представляет собой документ, содержащий сведения доказательственного значения, составленный в соответствии с законодательством Российской Федерации об оценочной деятельности, в том числе Федеральным стандартом оценки «Требования к отчету об оценке (ФСО № 3)», нормативными правовыми актами уполномоченного федерального органа, осуществляющего функции по нормативно-правовому регулированию оценочной деятельности, а также стандартами и правилами оценочной деятельности, установленными саморегулируемой организацией оценщиков, членом которой является оценщик, подготовивший отчет.

**Первоначальная стоимость имущества** - фактические затраты на приобретение или создание имущества на момент начала его использования.

**Подход к оценке** – это совокупность методов оценки, объединенных общей методологией.

**Право собственности** - право собственника владеть, пользоваться и распоряжаться своим имуществом. К правам собственности относятся:

- право совершать в отношении принадлежащего ему имущества любые действия, не противоречащие закону и правовым актам и не нарушающие права и охраняемые законом интересы других лиц;
- право отчуждать свое имущество в собственность другим лицам;
- право передавать свои права владения, пользования и распоряжения имуществом;
- право передавать имущество в залог.

**Принцип оценки имущества** - основные экономические факторы, определяющие стоимость имущества.

**Сделка** - признание действий граждан и юридических лиц, направленных на установление, изменение или прекращение гражданских прав и обязанностей.

**Согласование результатов** - получение итоговой оценки имущества на основании результатов, полученных с помощью различных методов оценки.

**Срок экспозиции объекта оценки** рассчитывается с даты представления на открытый рынок (публичная оферта) объекта оценки до даты совершения сделки с ним.

**Цена** – это денежная сумма, запрашиваемая, предлагаемая или уплачиваемая участниками в результате совершенной или предполагаемой сделки.

### **Термины и определения, применяемые на практике при оценке стоимости объектов недвижимого имущества**

**Аренда** – правоотношение, по которому собственник передает нанимателю право пользования и исключительного владения, но не право собственности на объект, на определенное время при условии уплаты арендной платы (ренты).

**Арендная ставка** - цена аренды. Обычно исчисляется в рублях, реже – в долларах США, Евро за 1 кв. м в год, оплачивается в рублях по курсу ЦБ, не включает налоги.

**Вторичный рынок недвижимости** – рынок объектов недвижимости, которые уже имеют зарегистрированных в соответствующих государственных органах владельцев. Вторичный рынок по предложению обычно больше, чем первичный и крайне разнообразен по типам объектов и ценам.

**Девелопер** – предприниматель (вертикально интегрированная компания), получающий прибыль от создания строительства, реконструкции объектов недвижимости, для чего он выступает в качестве: автора идеи проекта; приобретателя земельного участка под застройку; организатора проектирования объекта (лицензированными проектантами), нанимателя заказчика, генподрядчика, риэлторов для реализации вновь созданного объекта, управляющих недвижимостью; привлекает инвестиции либо сам финансирует строительство.

**Единицы сравнения** - некоторые общие для всех объектов удельные или абсолютные, физические или экономические единицы измерения стоимости или арендной ставки, сопоставляемые и подвергаемые корректировке.

**Застройщик** - организация, на которую оформлены все правоустанавливающие документы на ведение строительства/реконструкции в границах земельного участка, находящегося в собственности или полученного на условиях долгосрочной аренды у города.

**Здания** - вид основных фондов по натурально-вещественному признаку, включающий архитектурно-строительные объекты, назначением которых является создание условий (защита от атмосферных явлений и пр.) для труда, жилья, социально-культурного обслуживания населения и хранения материальных ценностей.

**Земельный участок** – часть недвижимости в виде участка территории земли с границами, определенными в документах, выдаваемых государственными комитетами по земельным ресурсам и землеустройству.

**Износ** - частичная или полная утрата объектом потребительских свойств и стоимости в процессе эксплуатации, под воздействием сил природы, вследствие технического прогресса и роста производительности общественного труда. Изнашиваются все виды основных фондов. Интенсивность износа зависит от вида основных фондов, особенностей их конструкции, качества изготовления, характера и условий эксплуатации, состояния обслуживания и других факторов.

**Кадастровый номер** – уникальный номер, присваиваемый каждому объекту недвижимости, который сохраняется за объектом до тех пор, пока он физически и/или юридически существует как единое целое.

**Капитальный ремонт** – ремонт объекта недвижимости с целью восстановления исправности и работоспособности его конструкций и систем инженерного оборудования без изменения основных технико-экономических показателей объекта.

**Коммерческая недвижимость** – любая недвижимость, используемая её собственниками для извлечения дохода (офисные здания, торговые центры, склады, гостиницы, апартаменты, сдающиеся в аренду квартиры и т.д.).

**Корректировка** представляет собой операцию (часто - математическую), учитывающую разницу в стоимости между оцениваемым и сравнимым объектами, вызванную влиянием конкретного элемента сравнения. Все корректировки выполняются по принципу «от объекта сравнения к объекту оценки».

**Коэффициент общих площадей** – маркетинговый прием повышения арендной ставки. Заключается в прибавлении к площади блока еще и дополнительной оплачиваемой площади по той же арендной ставке. Коэффициент позволяет компенсировать «простой» площадей общего пользования: коридоры, лестничные клетки, лифтовые холлы, зону рецепции, технические помещения.

**Недвижимое имущество** – это физические объекты с фиксированным местоположением в пространстве и все, что неотделимо с ними связано как под поверхностью, так и над поверхностью земли или все, что является обслуживающим предметом, а также права, интересы и выгоды, обусловленные владением объектами. Под физическими объектами понимаются нерасторжимо связанные между собой земельные участки и расположенные на них строения.

**Общая площадь объекта** – сумма площадей (полезных, общего пользования, инженерного назначения, в том числе, технического, подвального и чердачного) всех этажей и встроенно-пристроенных помещений.

**Ограничения (обременения)** - наличие установленных законом или уполномоченными органами в предусмотренном законом порядке условий, запрещений, стесняющих правообладателя при осуществлении права собственности либо иных вещных прав на конкретный объект недвижимого имущества (сервитута, ипотеки, доверительного управления, аренды, ареста имущества и других).

**Первичный рынок недвижимости** – рынок, на котором впервые возникают и оформляются права собственности на недвижимость. Как правило, под первичным рынком понимается рынок строительства и реконструкции.

**Регистрация недвижимости** – совокупность технических и юридических процедур регистрации недвижимой собственности в учреждениях и документах кадастра, включая при необходимости процедуру кадастровой съемки с оформлением соответствующих документов.

**Ремонт здания** (сооружения, оборудования, коммуникаций, объектов жилищно-коммунального назначения) - комплекс операций по восстановлению исправности или работоспособности здания (сооружения, оборудования, коммуникаций, объектов жилищно-коммунального назначения) и восстановлению его ресурса или ресурса его составных частей.

**Риэлтор** (агент по недвижимости) - предприниматель, работающий в агентстве недвижимости и занимающийся различными операциями с недвижимостью.

**Сервитут** – право ограниченного пользования чужим объектом недвижимого имущества, например, для прохода, прокладки и эксплуатации необходимых коммуникаций и иных нужд, которые не могут быть обеспечены без установления сервитута. Сервитут как вещное право на здание, сооружение, помещение может существовать вне связи с пользованием земельным участком. Для собственника недвижимого имущества, в отношении прав которого установлен сервитут, последний выступает в качестве обременения.

**Техническое состояние** – совокупность подверженных изменению в эксплуатации свойств здания (сооружения), характеризуемых в определенный момент времени признаками и параметрами состояния, установленными технической документацией.

**Элементами сравнения** (ценообразующими факторами) называют такие характеристики объектов недвижимости и сделок, которые вызывают изменения цен или арендных ставок на недвижимость.

# ПРИЛОЖЕНИЯ

## Объекты-аналоги

Аналоги, использованные для определения стоимости объектов, расположенных в Московской области

Аналог №1

<https://www.cian.ru/sale/suburban/266376080/>

The screenshot shows a real estate listing on the CИАН website. The main title is "Участок, 7 га" (Plot, 7 ha). The location is "Московская область, Можайский городской округ, Пятилово деревня" (Moscow region, Mozhayskiy district, Pityalovo village). The listing includes a price of 699,999 rubles, a contact number +7 966 027-25-53, and a photo of the plot. The text describes the plot as a 7-hectare agricultural plot with a house and a well. It also mentions the possibility of subdividing the plot into smaller lots. The listing is from the agency "Интернет Сити".

Аналог №2

<https://www.cian.ru/sale/suburban/265866815/>

The screenshot shows a real estate listing on the CИАН website. The main title is "Участок, 6 га" (Plot, 6 ha). The location is "Московская область, Можайский район, д. Ершово деревня" (Moscow region, Mozhayskiy district, Ershovo village). The listing includes a price of 650,000 rubles, a contact number +7 966 027-25-53, and a photo of the plot. The text describes the plot as a 6-hectare agricultural plot with a house and a well. It also mentions the possibility of subdividing the plot into smaller lots. The listing is from the agency "Интернет Сити".

Аналог №3

https://www.cian.ru/sale/suburban/270472381/

**Участок, 27 га**  
Московская область, Можайский городской округ, Кривушино, деревня. На карте  
Минское шоссе, 104 км от МКАД, Псковское шоссе, 100 км от МКАД

**3 500 000 R**  
1214 424 119  
Сэкономьте за счет сниженной цены  
**+7 966 027-25-53**

СМС и сообщения в мессенджерах доставляются на Ваш Звоник  
В объявлении указан расчетный налог

Помогите, скажите, что нельзя это объявление на ЦИАН, и я отплатю  
Спасибо очень много

**Специалит работает с 10:00 до 19:00**  
Напишите ему или позвоните в рабочее время: +78600272553

Агентство недвижимости  
**Интервал Сити**  
Документы готовы

На ЦИАН  
13 лет

Объявлено в работе  
80

**Циан ипотека**  
Один запрос в Бюро  
10 минут на предварительное решение по ипотеке  
Ставки от 20.31%

**Эксперт West Capital**  
Средний земельный район, средняя стоимость. Участок в поле в реку. Ключи в 2022 году!  
+7 4952 186-02-43

**ЖК «Икар» от ФСК**  
Квартиры в бизнес-классе в старой Москве. Ключи и ипотека!  
+7 4952 104-78-79

**ЖК «Цветные поляны»**  
Новый район в центре Москвы. 4.5 км от метро. Современная инфраструктура. Дев-пр.  
+7 4952 104-48-29

ООО «С» - строительная организация, лицензия от ФНС (Свидетельство №44451 от 11.08.2015), ИНН 50/05, номер 17 км от МКАД, в поле от 30 лет. Стара и современная цена! АО «Восток Девелопмент», ИНН 50/312 от 12.12.2015, свидетельство на бумаге.

Помощь риелтора  
Проверенный риелтор поможет купить или продать квартиру  
Оставить заявку

Аналог №4

https://www.cian.ru/sale/suburban/225349884/

**Участок, 1920 сот.**  
Московская область, Можайский городской округ, Ратчино, деревня. На карте  
Минское шоссе, 100 км от МКАД, Можайское шоссе, 105 км от МКАД

**2 900 000 R**  
1 510 410 000  
Сэкономьте за счет сниженной цены  
**+7 985 182-19-01**

СМС и сообщения в мессенджерах доставляются на Ваш Звоник  
В объявлении указан расчетный налог

Помогите, скажите, что нельзя это объявление на ЦИАН, и я отплатю  
Спасибо очень много

Агентство недвижимости  
**Подмосковные вечера**  
Документы готовы

Риелтор  
**Наталья Анатольевна Федотова**

**Циан ипотека**  
Один запрос в Бюро  
10 минут на предварительное решение по ипотеке  
Ставки от 20.31%

**ЖК «Ремесло» от ФСК**  
Ипотека 4.4%, не влез в дом. Меньше опыта не найти в Москве. Просторные и красивые подмосковные ФСК.  
+7 4952 032-18-67

**Девелопмент ФСК (ИП)**  
ИП на вводе в эксплуатацию от ФНС (Свидетельство №44451 от 11.08.2015), ИНН 50/05, номер 17 км от МКАД, в поле от 30 лет. Просторные до 300 м 2022, строительство на бумаге.

**Эксперт West Capital**  
Средний земельный район, средняя стоимость. Участок в поле в реку. Ключи в 2022 году!  
+7 4952 186-02-43

**ОК «Перед» от 4.5 км от метро**  
Новая идея в городе. 7 минут до м. Липовицы, аэропорт.  
+7 4952 106-03-22

ООО «С» - строительная организация, лицензия от ФНС (Свидетельство №44451 от 11.08.2015), ИНН 50/05, номер 17 км от МКАД, в поле от 30 лет. Просторные до 300 м 2022, строительство на бумаге.

Помощь риелтора  
Проверенный риелтор поможет купить или продать квартиру  
Оставить заявку



Аналоги, использованные для определения стоимости объектов, расположенных в Ленинградской области

Аналог №1

[https://www.avito.ru/kingisepp/zemelnye\\_uchastki/uchastok\\_1491\\_ga\\_snt\\_dnp\\_2317076694](https://www.avito.ru/kingisepp/zemelnye_uchastki/uchastok_1491_ga_snt_dnp_2317076694)

**Участок 14,91 га (СНТ, ДНП)**  
1 230 075 Р  
825 Р за сотку

8 958 602-48-12

Общая 5 участка = 14,9 га

Малое Руддливо

Об участке  
Площадь: 1491 сот. Расстояние от КАД: 60 км

Расположение  
Ленинградская область, Кингисеппский р-н, Котельское сельское поселение  
Таллинское шоссе, 60 км

Описание  
Предлагаем приобрести участок в Ленинградской области  
Категория земель: земли сельскохозяйственного назначения  
Виды разрешенного использования: для иных видов сельскохозяйственного использования  
Площадь: 14,91 га  
Транспортная доступность — рядом проходит трасса А-180;  
Дорожает в деревне Малое Руддливо.  
ЗВОНИТЕ!  
Мы ответим на все ваши вопросы.

Другие объявления компании

Аналог №2

<https://spb.cian.ru/sale/suburban/238556277/>

**Участок, 2,9 га**  
300 000 Р  
103 448 Р/га

Ленинградская область, Волосовский район, Большеверудское с/пос. Овощево  
Нарва шоссе, 77 км от КАД Пулковское шоссе, 94 км от КАД

2,9 га Фермерское хозяйство  
Площадь Статус земли

Участок находится около дороги, удобный подъезд, рядом лес, в 100 метрах от деревни Смердовщина. В 5 минутах езды на машине расположен поселок Большая Вруда, где есть магазин, детский сад, школа, почта, поликлиника и администрация сельского поселения.

Наиболее свежая информация находится у владельца объявления.  
Показать телефон

Помощь риелтора  
Проверенный риелтор поможет купить или продать квартиру  
Оставить заявку

Общая информация  
Статус участка Фермерское хозяйство  
Площадь участка 2,9 га

Положение район Инфраструктура

Собственник  
ID 56497535

Готовые дома в КП «Прилесный Стиль»  
Плюсов комфорт класса. Газ, вода, м/интернет.  
Большой стиль, застройка, инфраструктура.  
Застройщик ООО ФАКТ  
+7 (812) 607-14-41

Дом вашей мечты  
Загородная резиденция в финском стиле в отапливаемом подвале премиум-класса всего за 25 000 000 руб.  
+7 (931) 706-76-80

Дом вашей мечты  
Загородная резиденция в финском стиле в отапливаемом подвале премиум-класса всего за 25 000 000 руб.  
+7 (931) 706-76-80

Аналог №3

https://spb.cian.ru/sale/suburban/209601205/

The screenshot shows a real estate listing on the cian.ru website. The main title is "Участок, 7,2 га" (Plot, 7.2 ha). The location is "Ленинградская область, Волосовский район, Зингитское с/пос. Полытши деревня" (Leningrad region, Volosovsky district, Zingitskoye s/p. Polytshi village). The plot area is 7.2 га (72,000 sq m) and is classified as "Фермерское хозяйство" (Farmstead). The listing includes a description of the plot, a map, and contact information for the seller. The price is listed as 870,000 Р. There are also several advertisements for real estate services on the right side of the page.

Аналог №4

https://www.avito.ru/kingisepp/zemelnye\_uchastki/uchastok\_6.8\_ga\_snt\_dnp\_182655485

The screenshot shows a real estate listing on the avito.ru website. The main title is "Участок 6.8 га (СНТ, ДНП)" (Plot 6.8 ha (SNT, DNP)). The location is "Ленинградская область, Кингисеппский р-н, Опольевское сельское поселение, д. Палино" (Leningrad region, Kingisepp district, Opol'yevskoye rural settlement, d. Palino). The plot area is 6.8 га (68,000 sq m) and is classified as "СНТ, ДНП" (SNT, DNP). The listing includes a description of the plot, a map, and contact information for the seller. The price is listed as 950,000 Р. There are also several advertisements for real estate services on the right side of the page.

## Документы объекта оценки

ФИЛИАЛ ФЕДЕРАЛЬНОГО ГОСУДАРСТВЕННОГО БЮДЖЕТНОГО УЧРЕЖДЕНИЯ "ФЕДЕРАЛЬНАЯ КАДАСТРОВАЯ ПАЛАТА ФЕДЕРАЛЬНОЙ СЛУЖБЫ ГОСУДАРСТВЕННОЙ РЕГИСТРАЦИИ, КАДАСТРА И КАРТОГРАФИИ" ПО ЛЕНИНГРАДСКОЙ ОБЛАСТИ  
 (полное наименование органа регистрации)

### Раздел 1

Выписка из Единого государственного реестра недвижимости об основных характеристиках и зарегистрированных правах на объект недвижимости  
 Сведения об основных характеристиках объекта недвижимости  
 На основании запроса от 25.10.2017 г., поступившего на рассмотрение 25.10.2017 г., сообщаем, что согласно записям Единого государственного реестра недвижимости:

Земельный участок		Инвентаризационный	
Лист № _____ Раздела <b>1</b>	Всего листов раздела <b>1</b> : _____	Всего разделов: _____	Всего листов выписки: _____
<b>24.10.2017 № 47-000/145-2017-0038</b>		<b>47-20-0322003-6</b>	
Кадастровый номер:		47-20-0322003-6	
Номер кадастрового квартала:	47-20-0322003		
Дата присвоения кадастрового номера:	20.01.2005		
Ранее присвоенный государственный учетный номер:	данные отсутствуют		
Адрес:	Ленинградская область, Кингисеппский муниципальный район, дер. Ильиново		
Площадь:	101328 кв. м		
Кадастровая стоимость, руб.:	540078,24		
Кадастровые номера расположенных в пределах земельного участка объектов недвижимости:	данные отсутствуют		
Категория земель:	Земли сельскохозяйственного назначения		
Виды разрешенного использования:	для сельскохозяйственного производства		
Статус записи об объекте недвижимости:	Сведения об объекте недвижимости имеют статус "актуальные, ранее учтенные"		
Особые отметки:	Границы земельного участка не установлены в соответствии с требованиями земельного законодательства.		
Получатель выписки:	Щербак Михаил		
НАЧАЛЬНИК ОТДЕЛА ПОДГОТОВКИ СВЕДЕНИЙ №1 <small>(подпись и наименование должности)</small>	подпись	Щербак А. С. <small>(подпись, фамилия)</small>	

М.П.

### Раздел 2

Выписка из Единого государственного реестра недвижимости об основных характеристиках и зарегистрированных правах на объект недвижимости  
 Сведения о зарегистрированных правах на объект недвижимости

Земельный участок		Инвентаризационный	
Лист № _____ Раздела <b>2</b>	Всего листов раздела <b>2</b> : _____	Всего разделов: _____	Всего листов выписки: _____
<b>24.10.2017 № 47-000/145-2017-0038</b>		<b>47-20-0322003-6</b>	
Кадастровый номер:		47-20-0322003-6	
1. Правообладатель (правообладатели):	1.1	Владельцы инвестиционных паев Рентного закрытого паевого инвестиционного фонда "Радио-Рентный", данные о которых устанавливаются на основании данных лицевых счетов владельцев инвестиционных паев в реестре владельцев инвестиционных паев и счетов депо владельцев инвестиционных паев	
2. Вид, номер и дата государственной регистрации права:	2.1	Общая долевая собственность, № 47-47-18/060/2012-053 от 03.12.2012, доля в праве	
3. Документы-основания:	3.1	сведения не представляются	
Ограничение прав и обременение объекта недвижимости:		Доверительное управление, доверительное управление	
4.1.1. вид:		доверительное управление, доверительное управление	
дата государственной регистрации:		03.12.2012	
номер государственной регистрации:		47-47-18/060/2012-053	
срок, на который установлено ограничение прав и обременение объекта:		с 03.12.2012 по 31.08.2027	
лицо, в пользу которого установлено ограничение прав и обременение объекта:		Закрытое акционерное общество "Управляющая компания "Радио-капитал", ИНН: 7725217596	
основание государственной регистрации:		Правила доверительного управления Рентным закрытым паевым инвестиционным фондом "Радио-Рентный", зарегистрированы Федеральной службой по финансовым рынкам 02.10.2012, регистрационный №2852	
4.1.2. вид:		Часть земельного участка пл. 20066, 0 кв.м. находится в водозащитной зоне, часть земельного участка пл. 29098, 0 кв.м. находится в водоохранной зоне	
дата государственной регистрации:		30.12.2006	
номер государственной регистрации:		47-78-18/033/2006-198	
срок, на который установлено ограничение прав и обременение объекта:		не определен	
лицо, в пользу которого установлено ограничение прав и обременение объекта:		не определено	
основание государственной регистрации:		Кадастровый план земельного участка (выписка из ГЗК №38/05-1-2090 от 15.11.2006г.), удостоверен начальником территориального межрайонного отдела по Кингисеппскому и Сланцевскому районам Управления Роснедвижимости 23.10.2006г.	
5. Сведения о наличии решения об изъятии объекта недвижимости для государственных и муниципальных нужд:		данные отсутствуют	
6. Сведения об осуществлении государственной регистрации прав без необходимого в силу закона согласия третьего лица, органа:		данные отсутствуют	
НАЧАЛЬНИК ОТДЕЛА ПОДГОТОВКИ СВЕДЕНИЙ №1 <small>(подпись и наименование должности)</small>	подпись	Щербак А. С. <small>(подпись, фамилия)</small>	

М.П.

### Раздел 3

Выписка из Единого государственного реестра недвижимости об основных характеристиках и зарегистрированных правах на объект недвижимости  
 Описание местоположения земельного участка

Земельный участок		Инвентаризационный	
Лист № _____ Раздела <b>1</b>	Всего листов раздела <b>1</b> : _____	Всего разделов: _____	Всего листов выписки: _____
<b>24.10.2017 № 47-000/145-2017-0038</b>		<b>47-20-0322003-6</b>	
Кадастровый номер:		47-20-0322003-6	
План (чертеж, схема) земельного участка:			
Масштаб 1:	Основные обозначения:		
НАЧАЛЬНИК ОТДЕЛА ПОДГОТОВКИ СВЕДЕНИЙ №1 <small>(подпись и наименование должности)</small>	подпись	Щербак А. С. <small>(подпись, фамилия)</small>	

М.П.

**ФИЛИАЛ ФЕДЕРАЛЬНОГО ГОСУДАРСТВЕННОГО БЮДЖЕТНОГО УЧРЕЖДЕНИЯ "ФЕДЕРАЛЬНАЯ КАДАСТРОВАЯ ПАЛАТА ФЕДЕРАЛЬНОЙ  
СЛУЖБЫ ГОСУДАРСТВЕННОЙ РЕГИСТРАЦИИ, КАДАСТРА И КАРТОГРАФИИ" ПО ЛЕНИНГРАДСКОЙ ОБЛАСТИ**

(полное наименование органа регистрации прав)

**Раздел 1**

Выписка из Единого государственного реестра недвижимости об основных характеристиках и зарегистрированных правах на объект недвижимости  
**Сведения об основных характеристиках объекта недвижимости**  
На основании запроса от 31.10.2017 г., поступившего на рассмотрение 31.10.2017 г., сообщаем, что согласно записям Единого государственного реестра недвижимости:

<b>Земельный участок</b>			
<small>(вид объекта недвижимости)</small>			
Лист № ____ Раздела <b>1</b>	Всего листов раздела <b>1</b> : ____	Всего разделов: ____	Всего листов выписки: ____
<b>01.11.2017 № 47/000/147/2017-5121</b>			
Кадастровый номер:		<b>47:20:0323001:5</b>	

Номер кадастрового квартала:	47:20:0323001
Дата присвоения кадастрового номера:	20.01.2005
Ранее присвоенный государственный учетный номер:	данные отсутствуют
Адрес:	Ленинградская область, Кингисеппский муниципальный район, дер. Холодные Ручьи
Площадь:	111733 кв. м
Кадастровая стоимость, руб.:	578776.94
Кадастровые номера расположенных в пределах земельного участка объектов недвижимости:	данные отсутствуют
Категория земель:	Земли сельскохозяйственного назначения
Виды разрешенного использования:	для сельскохозяйственного производства
Статус записи об объекте недвижимости:	Сведения об объекте недвижимости имеют статус "актуальные, ранее учтенные"
Особые отметки:	Граница земельного участка не установлена в соответствии с требованиями земельного законодательства.
Получатель выписки:	Щербаков Максим

НАЧАЛЬНИК ОТДЕЛА ПОДГОТОВКИ СВЕДЕНИЙ №1 <small>(полное наименование должности)</small>	<small>(подпись)</small>	Шиббаева А. С. <small>(инициалы, фамилия)</small>
---	--------------------------	--

М.П.

**Раздел 2**

Выписка из Единого государственного реестра недвижимости об основных характеристиках и зарегистрированных правах на объект недвижимости  
**Сведения о зарегистрированных правах на объект недвижимости**

<b>Земельный участок</b>			
<small>(вид объекта недвижимости)</small>			
Лист № ____ Раздела <b>2</b>	Всего листов раздела <b>2</b> : ____	Всего разделов: ____	Всего листов выписки: ____
<b>01.11.2017 № 47/000/147/2017-5121</b>			
Кадастровый номер:		<b>47:20:0323001:5</b>	

1. Правообладатель (правообладатели):	1.1. Владельцы инвестиционных паев Рентного закрытого паевого инвестиционного фонда "Радио-Рентный", данные о которых устанавливаются на основании данных лицевых счетов владельцев инвестиционных паев в реестре владельцев инвестиционных паев и счетов депо владельцев инвестиционных паев
2. Вид, номер и дата государственной регистрации права:	2.1. Общая долевая собственность, № 47-47-18/060/2012-092 от 03.12.2012, доля в праве .
3. Документы-основания:	3.1. сведения не предоставляются
Ограничение прав и обременение объекта недвижимости:	
4. 4.1.1.	вид: Доверительное управление, доверительное управление
	дата государственной регистрации: 03.12.2012
	номер государственной регистрации: 47-47-18/060/2012-092
	срок, на который установлено ограничение прав и обременение объекта: с 03.12.2012 по 31.08.2027
	лицо, в пользу которого установлено ограничение прав и обременение объекта: Закрытое акционерное общество "Управляющая компания "Радио-капитал", ИНН: 7725217596
	основание государственной регистрации: Правила доверительного управления Рентным закрытым паевым инвестиционным фондом "Радио-Рентный", зарегистрированы Федеральной службой по финансовым рынкам 02.10.2012, регистрационный №2452
5. Сведения о наличии решения об изъятии объекта недвижимости для государственных и муниципальных нужд:	данные отсутствуют
6. Сведения об осуществлении государственной регистрации прав без необходимого в силу закона согласия третьего лица, органа:	данные отсутствуют

НАЧАЛЬНИК ОТДЕЛА ПОДГОТОВКИ СВЕДЕНИЙ №1 <small>(полное наименование должности)</small>	<small>(подпись)</small>	Шиббаева А. С. <small>(инициалы, фамилия)</small>
---	--------------------------	--

М.П.

**ФИЛИАЛ ФЕДЕРАЛЬНОГО ГОСУДАРСТВЕННОГО БЮДЖЕТНОГО УЧРЕЖДЕНИЯ "ФЕДЕРАЛЬНАЯ КАДАСТРОВАЯ ПАЛАТА ФЕДЕРАЛЬНОЙ СЛУЖБЫ ГОСУДАРСТВЕННОЙ РЕГИСТРАЦИИ, КАДАСТРА И КАРТОГРАФИИ" ПО ЛЕНИНГРАДСКОЙ ОБЛАСТИ**  
(область кадастрового учета и регистрации прав)

**Раздел 1**

Выписка из Единого государственного реестра недвижимости об основных характеристиках и зарегистрированных правах на объект недвижимости  
**Сведения об основных характеристиках объекта недвижимости**  
На основании запроса от 20.10.2017 г., поступившего на рассмотрение 20.10.2017 г., сообщаем, что согласно записям Единого государственного реестра недвижимости:

<b>Земельный участок</b>	
<small>(вид объекта недвижимости)</small>	
Лист № <u>  </u> Раздела <u>  1  </u>	Всего листов раздела <u>  1  </u> ; Всего разделов: <u>  </u> Всего листов выписки: <u>  </u>
24.10.2017 № 47/000/145/2017-9040	
Кадастровый номер:	47:20:0324002:5
Номер кадастрового квартала:	47:20:0324002
Дата присвоения кадастрового номера:	20.01.2006
Раннее присвоенный государственный учетный номер:	данные отсутствуют
Адрес:	Ленинградская область, Кингисеппский муниципальный район, дер. Луизино
Площадь:	26048 кв. м
Кадастровая стоимость, руб.:	134918,28
Кадастровые номера расположенных в пределах земельного участка объектов недвижимости:	данные отсутствуют
Категория земель:	Земли сельскохозяйственного назначения
Виды разрешенного использования:	для сельскохозяйственного производства
Статус записи об объекте недвижимости:	Сведения об объекте недвижимости имеют статус "актуальные, ранее учтенные"
Особые отметки:	Граница земельного участка не установлена в соответствии с требованиями земельного законодательства.
Получатель выписки:	Щербakov Максим
НАЧАЛЬНИК ОТДЕЛА ПОДГОТОВКИ СВЕДЕНИЙ №1	Шибанова А. С.

М.П.

**Раздел 2**

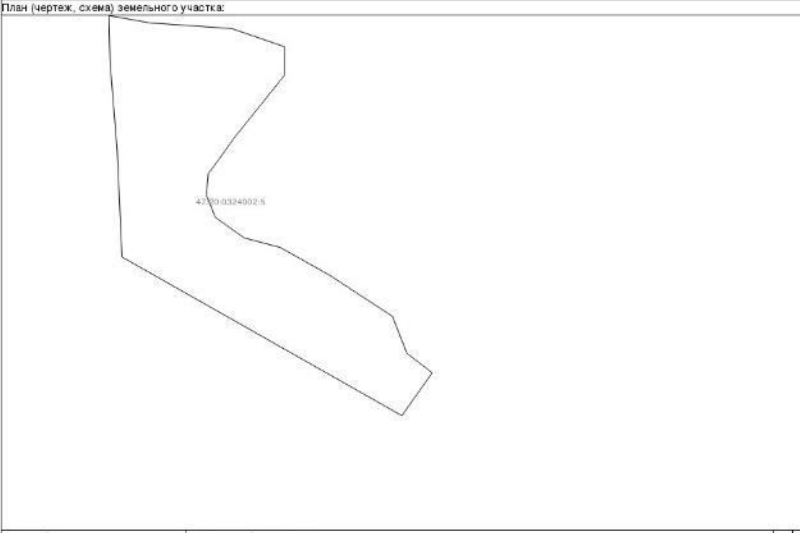
Выписка из Единого государственного реестра недвижимости об основных характеристиках и зарегистрированных правах на объект недвижимости  
**Сведения о зарегистрированных правах на объект недвижимости**

<b>Земельный участок</b>	
<small>(вид объекта недвижимости)</small>	
Лист № <u>  </u> Раздела <u>  2  </u>	Всего листов раздела <u>  2  </u> ; Всего разделов: <u>  </u> Всего листов выписки: <u>  </u>
24.10.2017 № 47/000/145/2017-9040	
Кадастровый номер:	47:20:0324002:5
1. Правообладатель (правообладатели):	1.1. Владельцы инвестиционных паев Рентного закрытого паевого инвестиционного фонда "Рацио-Рентный", данные о которых устанавливаются на основании данных лицевых счетов владельцев инвестиционных паев в реестре владельцев инвестиционных паев и счетов депо владельцев инвестиционных паев
2. Вид, номер и дата государственной регистрации права:	2.1. Общая долевая собственность, № 47-47-18/050/2012-096 от 03.12.2012, доля в праве
3. Документы-основания:	3.1. сведения не представляются
Ограничение прав и обременение объекта недвижимости:	
вид:	Доверительное управление, доверительное управление
дата государственной регистрации:	03.12.2012
номер государственной регистрации:	47-47-18/050/2012-096
4. 4.1.1. срок, на который установлено ограничение прав и обременение объекта:	с 03.12.2012 по 31.08.2027
лицо, в пользу которого установлено ограничение прав и обременение объекта:	Закрытое акционерное общество "Управляющая компания "Рацио-капитал", ИНН: 7725217586
основание государственной регистрации:	Правила доверительного управления Рентным закрытым паевым инвестиционным фондом "Рацио-Рентный", зарегистрированы Федеральной службой по финансовым рынкам 02.10.2012, регистрационный №2462
5. Сведения о наличии решения об изъятии объекта недвижимости для государственных и муниципальных нужд:	данные отсутствуют
6. Сведения об осуществлении государственной регистрации прав без необходимого в силу закона согласия третьего лица, органа:	данные отсутствуют
НАЧАЛЬНИК ОТДЕЛА ПОДГОТОВКИ СВЕДЕНИЙ №1	Шибанова А. С.

М.П.

**Раздел 3**

Выписка из Единого государственного реестра недвижимости об основных характеристиках и зарегистрированных правах на объект недвижимости  
**Описание местоположения земельного участка**

<b>Земельный участок</b>	
<small>(вид объекта недвижимости)</small>	
Лист № <u>  </u> Раздела <u>  3  </u>	Всего листов раздела <u>  3  </u> ; Всего разделов: <u>  </u> Всего листов выписки: <u>  </u>
24.10.2017 № 47/000/145/2017-9040	
Кадастровый номер:	47:20:0324002:5
План (чертеж, схема) земельного участка:	
	
Масштаб 1:	Условные обозначения:
НАЧАЛЬНИК ОТДЕЛА ПОДГОТОВКИ СВЕДЕНИЙ №1	Шибанова А. С.

М.П.

Отчет № 410/22 об оценке стоимости недвижимого имущества земельных участков, расположенных по адресу:  
Московская область, Можайский район, Ленинградская область, Кингисеппский район

**ФИЛИАЛ ФЕДЕРАЛЬНОГО ГОСУДАРСТВЕННОГО БЮДЖЕТНОГО УЧРЕЖДЕНИЯ "ФЕДЕРАЛЬНАЯ КАДАСТРОВАЯ ПАЛАТА ФЕДЕРАЛЬНОЙ СЛУЖБЫ ГОСУДАРСТВЕННОЙ РЕГИСТРАЦИИ, КАДАСТРА И КАРТОГРАФИИ" ПО ЛЕНИНГРАДСКОЙ ОБЛАСТИ**  
(полное наименование организации)

**Раздел 1**

Выписка из Единого государственного реестра недвижимости об основных характеристиках и зарегистрированных правах на объект недвижимости  
**Сведения об основных характеристиках объекта недвижимости**  
На основании запроса от 26.10.2017 г., поступившего на рассмотрение 26.10.2017 г., сообщаем, что согласно записи Единого государственного реестра недвижимости:

Земельный участок	
<small>(вид объекта недвижимости)</small>	
Лист № ___ Раздела <u>1</u>	Всего листов раздела <u>1</u> ; Всего разделов: ___ Всего листов выписки: ___
24.10.2017 № 47/000/145-2017-9035	
Кадастровый номер:	47:20:0448002:2
Номер кадастрового квартала:	47:20:0448002
Дата присвоения кадастрового номера:	30.12.2006
Равен государственный учетный номер:	данные отсутствуют
Адрес:	установлено относительно ориентира, расположенного за пределами участка. Ориентир деревня Ножково. Участок площадью примерно в 500 м <sup>2</sup> ориентирован по направлению на село Завод. Почтовый адрес ориентира: Ленинградская область, Кингисеппский муниципальный район,
Площадь:	21306 41-12776 кв. м
Кадастровая стоимость, руб.:	110469 66
Кадастровые номера расположенных в пределах земельного участка объектов недвижимости:	данные отсутствуют
Категория земель:	Земли сельскохозяйственного назначения
Вид разрешенного использования:	для сельскохозяйственного производства
Статус записи об объекте недвижимости:	Сведения об объекте недвижимости имеют статус "актуальные, ранее учтенные"
Особые отметки:	данные отсутствуют
Получатель выписки:	Щербакс Максим
НАЧАЛЬНИК ОТДЕЛА ПОДГОТОВКИ СВЕДЕНИЙ №:	Щиблева А. С.
<small>(подпись)</small>	<small>(подпись)</small>

М.П.

**Раздел 2**

Выписка из Единого государственного реестра недвижимости об основных характеристиках и зарегистрированных правах на объект недвижимости  
**Сведения о зарегистрированных правах на объект недвижимости**

Земельный участок	
<small>(вид объекта недвижимости)</small>	
Лист № ___ Раздела <u>2</u>	Всего листов раздела <u>2</u> ; Всего разделов: ___ Всего листов выписки: ___
24.10.2017 № 47/000/145-2017-9035	
Кадастровый номер:	47:20:0448002:2
1. Правообладатель (правообладатели):	1.1. Владельцы инвестиционных паев Рентноа закрытого паевого инвестиционного фонда "Рентно Рентный", данные о которых устанавливаются на основании данных лицевых счетов владельцев инвестиционных паев в реестре владельцев инвестиционных паев и счетов депо владельцев инвестиционных паев
2. Вид, номер и дата государственной регистрации права:	2.1. Общая долевая собственность, № 47-47-18/089/2012-094 от 03.12.2012, доля в проза.
3. Документ-основания:	3.1. сведения на предоставляются
Ограничение прав и обременение объекта недвижимости:	
4.1.1.	вид: Доверительное управление, доверительное управление дата государственной регистрации: 03.12.2012 номер государственной регистрации: 47.47.18/083/2012-094 срок, на который установлено ограничение прав и обременение объекта: с 03.12.2012 по 31.08.2027 лицо, в пользу которого установлено ограничение прав и обременение объекта: Закрытое акционерное общество "Управляющая компания "Рентно-капитал", ИНН: 7725217598 основание государственной регистрации: Правила доверительного управления Рентным закрытым паевым инвестиционным фондом "Рентно-Рентный", зарегистрированы Федеральной службой по финансовым рынкам 02.10.2012, регистрационный №2152
4.1.2.	вид: Земельный участок, находящийся в водоохранной зоне, Весь земельный участок находится в водоохранной зоне. дата государственной регистрации: 30.12.2006 номер государственной регистрации: 47-78-18/033/2005-147 срок, на который установлено ограничение прав и обременение объекта: не определено лицо, в пользу которого установлено ограничение прав и обременение объекта: не определено основание государственной регистрации: Кадастровый план земельного участка (выписка из ГКЗ №38/05-12058 от 15.11.2006г.), удостоверен начальником территориального межрайонного отдела по Кингисеппскому и Сланцевскому районам Управления Роснедвижимости от 20.10.2006г.
5. Сведения о наличии решения об изъятии объекта недвижимости для государственных и муниципальных нужд:	данные отсутствуют
6. Сведения об осуществлении государственной регистрации прав без необходимости в силу закона согласия третьих лиц, органа:	данные отсутствуют
НАЧАЛЬНИК ОТДЕЛА ПОДГОТОВКИ СВЕДЕНИЙ №:	Щиблева А. С.
<small>(подпись)</small>	<small>(подпись)</small>

М.П.

**Раздел 3**

Выписка из Единого государственного реестра недвижимости об основных характеристиках и зарегистрированных правах на объект недвижимости  
**Описание местоположения земельного участка**

Земельный участок	
<small>(вид объекта недвижимости)</small>	
Лист № ___ Раздела <u>3</u>	Всего листов раздела <u>3</u> ; Всего разделов: ___ Всего листов выписки: ___
24.10.2017 № 47/000/145-2017-9035	
Кадастровый номер:	47:20:0448002:2
План (чертеж, схема) земельного участка:	
Масштаб 1:	Условные обозначения:
НАЧАЛЬНИК ОТДЕЛА ПОДГОТОВКИ СВЕДЕНИЙ №:	Щиблева А. С.
<small>(подпись)</small>	<small>(подпись)</small>

М.П.

Отчет № 410/22 об оценке стоимости недвижимого имущества земельных участков, расположенных по адресу:  
Московская область, Можайский район, Ленинградская область, Кингисеппский район

**ФИЛИАЛ ФЕДЕРАЛЬНОГО ГОСУДАРСТВЕННОГО БЮДЖЕТНОГО УЧРЕЖДЕНИЯ "ФЕДЕРАЛЬНАЯ КАДАСТРОВАЯ ПАЛАТА ФЕДЕРАЛЬНОЙ СЛУЖБЫ ГОСУДАРСТВЕННОЙ РЕГИСТРАЦИИ, КАДАСТРА И КАРТОГРАФИИ" ПО ЛЕНИНГРАДСКОЙ ОБЛАСТИ**  
(Федеральное казенное учреждение "Федеральная кадастровая палата Федеральной службы государственной регистрации, кадастра и картографии")

**Раздел 1**

Выписка из Единого государственного реестра недвижимости об основных характеристиках и зарегистрированных правах на объект недвижимости  
**Сведения об основных характеристиках объекта недвижимости**

На основании запроса от 29.10.2017 г., поступившего на рассмотрение 29.10.2017 г., сообщаем, что согласно записям Единого государственного реестра недвижимости:

Земельный участок	
Лист № <u>1</u> Раздела <u>1</u> Всего листов раздела <u>1</u> : <u>      </u> Всего разделов: <u>      </u> Всего листов выписки: <u>      </u>	
26.10.2017 № 47:000/147/2017-1602	Кадастровый номер: 47:20:0000000:84
Номер кадастрового квартала:	47:20:0000000
Дата присвоения кадастрового номера:	27.09.2006
Ранее присвоенный государственный учетный номер:	Кадастровый номер: 84
Адрес:	установлено относительно ориентира, расположенного за пределами участка. Ориентир: дачный участок. Участок находится примерно в 400 м от ориентира по направлению на юг. Почтовый адрес ориентира: Ленинградская область, Кингисеппский муниципальный район, Новоросское сельское поселение, д. Новос Устье
Площадь:	18162 кв. м
Кадастровая стоимость, руб.	99256,18
Кадастровый номер расположенных в пределах земельного участка объектов недвижимости:	47:20:0000000:5910, 47:20:0000000:6287, 47:20:0000000:7103, 47:20:0000000:7104, 47:20:0000000:8548
Категория земель:	Земли сельскохозяйственного назначения
Виды разрешенного использования:	для сельскохозяйственного производства
Статус записи об объекте недвижимости:	Сведения об объекте недвижимости имеют статус "актуальные, равные учетным"
Особые отметки:	Граница земельного участка не установлена в соответствии с требованиями земельного законодательства. Состав земельного участка: 47:20:0322003:4, 47:20:0314001:27.
Получатель выписки:	Щербakov Максим
НАЧАЛЬНИК ОТДЕЛА ПОДГОТОВКИ СВЕДЕНИЙ ИМ	Щабанова А. С.

М.П.

**Раздел 2**

Выписка из Единого государственного реестра недвижимости об основных характеристиках и зарегистрированных правах на объект недвижимости  
**Сведения о зарегистрированных правах на объект недвижимости**

Земельный участок	
Лист № <u>2</u> Раздела <u>2</u> Всего листов раздела <u>2</u> : <u>      </u> Всего разделов: <u>      </u> Всего листов выписки: <u>      </u>	
26.10.2017 № 47:000/147/2017-1602	Кадастровый номер: 47:20:0000000:84
1. Правообладатель (правообладатели):	Бюджетный инвестиционный фонд Рентного закрытого паевого инвестиционного фонда "Рентно-Рентный", данные о котором устанавливаются на основании данных лицевых счетов владельцев инвестиционных паев в реестре владельцев инвестиционных паев и счетов депо владельцев инвестиционных паев
2. Вид, номер и дата государственной регистрации права:	2.1. Обная долевая собственность, № 47-47-18/050/2012-083 от 03.12.2012, доля в праве
3. Документы-основания:	3.1. сведения не предоставляются
Ограничение прав и обременение объекта недвижимости:	
вид:	Доверительное управление, доверительное управление
дата государственной регистрации:	03.12.2012
номер государственной регистрации:	47-47-18/050/2012-083
срок, на который установлено ограничение прав и обременение объекта:	с 03.12.2012 по 31.08.2027
4.1. лицо, в пользу которого установлено ограничение прав и обременение объекта:	Закрытое акционерное общество "Управляющая компания "Ренткапитал", ИНН: 7729217938
основание государственной регистрации:	Принята доверительного управления Рентным закрытым паевым инвестиционным фондом "Рентно-Рентный", зарегистрированным Федеральной службой по финансовым рынкам 02.10.2012, регистрационный №2152
4. вид:	Части земельного участка п/л 9199, кв.м. и 9993, кв.м. находится в водоохранной зоне, Части земельного участка п/л 9199, кв.м. и 9993, кв.м. находится в водоохранной зоне
дата государственной регистрации:	16.12.2006
номер государственной регистрации:	47-78-18/027/2006-221
срок, на который установлено ограничение прав и обременение объекта:	не определен
4.1.2. лицо, в пользу которого установлено ограничение прав и обременение объекта:	не определен
основание государственной регистрации:	Кадастровый план земельного участка (выписка из ГИК № 38/06-1-2076 от 15.11.2006г.), удостоверен начальником территориального межрайонного отдела по Кингисеппскому и Сланцевскому районам Управления Роснедвижимости 21.12.2006г.
5. Сведения о наличии решения об изъятии объекта недвижимости для государственных и муниципальных нужд:	данные отсутствуют
6. Сведения об осуществлении государственной регистрации прав без необходимого в силу закона согласия третьего лица, органа:	данные отсутствуют
НАЧАЛЬНИК ОТДЕЛА ПОДГОТОВКИ СВЕДЕНИЙ ИМ	Щабанова А. С.

М.П.

**Раздел 3**

Выписка из Единого государственного реестра недвижимости об основных характеристиках и зарегистрированных правах на объект недвижимости  
**Описание местоположения земельного участка**

Земельный участок	
Лист № <u>3</u> Раздела <u>3</u> Всего листов раздела <u>3</u> : <u>      </u> Всего разделов: <u>      </u> Всего листов выписки: <u>      </u>	
26.10.2017 № 47:000/147/2017-1602	Кадастровый номер: 47:20:0000000:84
План (эскиз, схема) земельного участка:	
Масштаб 1:	Условные обозначения
НАЧАЛЬНИК ОТДЕЛА ПОДГОТОВКИ СВЕДЕНИЙ ИМ	Щабанова А. С.

М.П.

**ФИЛИАЛ ФЕДЕРАЛЬНОГО ГОСУДАРСТВЕННОГО БЮДЖЕТНОГО УЧРЕЖДЕНИЯ "ФЕДЕРАЛЬНАЯ КАДАСТРОВАЯ ПАЛАТА ФЕДЕРАЛЬНОЙ СЛУЖБЫ ГОСУДАРСТВЕННОЙ РЕГИСТРАЦИИ, КАДАСТРА И КАРТОГРАФИИ" ПО ЛЕНИНГРАДСКОЙ ОБЛАСТИ**  
(полное наименование органа регистрации права)

**Раздел 1**

Выписка из Единого государственного реестра недвижимости об основных характеристиках и зарегистрированных правах на объект недвижимости: **Сведения об основных характеристиках объекта недвижимости**  
На основании запроса от 20.10.2017 г., поступившего на рассмотрение 20.10.2017 г., сообщаем, что согласно выпискам Единого государственного реестра недвижимости:

Земельный участок				
Лист №	Раздела 1	Всего листов раздела 1:	Всего разделов:	Всего листов выписки:
26.10.2017	№ 47/000/147/2017-1603			
Кадастровый номер:		47:20:0320002:35		
Номер кадастрового квартала:	47:20:0320002			
Дата присвоения кадастрового номера:	27.01.2005			
Ранее присвоенный государственный учетный номер:	Кадастровый номер: 47:20:03-20-091:0032			
Адрес:	Ленинградская область, Кингисеппский муниципальный район, дер. Урмизно			
Площадь:	15954 кв. м			
Кадастровая стоимость, руб.:	82641,72			
Кадастровые номера расположенных в пределах земельного участка объектов недвижимости:	данные отсутствуют			
Категория земель:	Земли сельскохозяйственного назначения			
Виды разрешенного использования:	для ведения сельскохозяйственного производства			
Статус залогов об объекте недвижимости:	Сведения об объекте недвижимости имеют статус "актуальные, ранее уточненные"			
Особые отметки:	Граница земельного участка не установлена в соответствии с требованиями земельного законодательства.			
Получатель выписки:	Щербakov Максим			
НАЧАЛЬНИК ОТДЕЛА ПОДГОТОВКИ СВЕДЕНИЙ №1		Щабаева А. С.		
<small>(подпись)</small>		<small>(подпись)</small>		

М.П.

**Раздел 2**

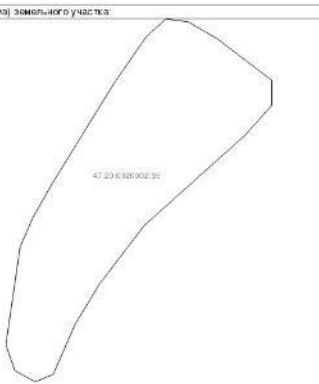
Выписка из Единого государственного реестра недвижимости об основных характеристиках и зарегистрированных правах на объект недвижимости: **Сведения о зарегистрированных правах на объект недвижимости**

Земельный участок	
Лист №	Раздела 2
26.10.2017	№ 47/000/147/2017-1603
Кадастровый номер: 47:20:0320002:35	
1. Правообладатель (правообладатели):	Владельцы инвестиционных паев Реального закрытого паевого инвестиционного фонда "Рацио-Реальный", данные о которых устанавливаются на основании данных лицевых счетов владельцев инвестиционных паев в реестре владельцев инвестиционных паев и счетов депо владельцев инвестиционных паев
2. Вид, номер и дата государственной регистрации права:	2.1. Общая долевая собственность, № 47:47:18/088/2012:685 от 03.12.2012, доля в праве
3. Документы-основания:	3.1. сведения не предоставляются
Ограничение прав и обременение объекта недвижимости:	
вид:	Доверительное управление, доверительное управление
дата государственной регистрации:	03.12.2012
номер государственной регистрации:	47:47:18/088/2012:085
срок, на который установлено ограничение прав и обременение объекта:	с 03.12.2012 по 31.08.2027
4.1.1. вид, в пользу которого установлено ограничение прав и обременение объекта:	Закрытое акционерное общество "Управляющая компания "Рацио-капитал", ИНН: 7725217598
основание государственной регистрации:	Правила доверительного управления Реальным закрытым паевым инвестиционным фондом "Рацио-Реальный", зарегистрированы Федеральной службой по финансовым рынкам 02.10.2012, регистрационный №2452
4.1.2. вид:	Весь земельный участок находится в водоохранной зоне. Весь земельный участок находится в водоохранной зоне
дата государственной регистрации:	30.12.2006
номер государственной регистрации:	47:78:18/033/2006:146
срок, на который установлено ограничение прав и обременение объекта:	не определен
4.1.2. вид, в пользу которого установлено ограничение прав и обременение объекта:	не определено
основание государственной регистрации:	Кадастровый план земельного участка (выписка из ГЗК №98/06-1-295) от 15.11.2006г., удостоверение начальника территориального межрайонного отдела по Кингисеппскому и Сланцевскому районам Управления Роснедвижимости 21.10.2006г.
5. Сведения о наличии решения об изъятии объекта недвижимости для государственных и муниципальных нужд:	данные отсутствуют
6. Сведения об осуществлении государственной регистрации прав без необходимости в силу закона согласия третьего лица, органа:	данные отсутствуют
НАЧАЛЬНИК ОТДЕЛА ПОДГОТОВКИ СВЕДЕНИЙ №1	
<small>(подпись)</small>	
Щабаева А. С.	
<small>(подпись)</small>	

М.П.

**Раздел 3**

Выписка из Единого государственного реестра недвижимости об основных характеристиках и зарегистрированных правах на объект недвижимости: **Описание местоположения земельного участка**

Земельный участок	
Лист №	Раздела 3
26.10.2017	№ 47/000/147/2017-1603
Кадастровый номер: 47:20:0320002:35	
План (чертеж, схема) земельного участка	
	
Масштаб 1:	Условные обозначения:
НАЧАЛЬНИК ОТДЕЛА ПОДГОТОВКИ СВЕДЕНИЙ №1	
<small>(подпись)</small>	
Щабаева А. С.	
<small>(подпись)</small>	

М.П.



**ФИЛИАЛ ФЕДЕРАЛЬНОГО ГОСУДАРСТВЕННОГО БЮДЖЕТНОГО УЧРЕЖДЕНИЯ "ФЕДЕРАЛЬНАЯ КАДАСТРОВАЯ ПАЛАТА ФЕДЕРАЛЬНОЙ СЛУЖБЫ ГОСУДАРСТВЕННОЙ РЕГИСТРАЦИИ, КАДАСТРА И КАРТОГРАФИИ" ПО ЛЕНИНГРАДСКОЙ ОБЛАСТИ**  
(полное наименование органа регистрации прав)

**Раздел 1**

Выписка из Единого государственного реестра недвижимости об основных характеристиках и зарегистрированных правах на объект недвижимости  
**Сведения об основных характеристиках объекта недвижимости**  
На основании запроса от 20.10.2017 г., поступившего на рассмотрение 20.10.2017 г., сообщаем, что согласно записям Единого государственного реестра недвижимости:

<b>Земельный участок</b>			
<small>(вид объекта недвижимости)</small>			
Лист № ____ Раздела <b>1</b>	Всего листов раздела <b>1</b> : ____	Всего разделов: ____	Всего листов выписки: ____
<b>26.10.2017 № 47/000/147/2017-1607</b>			
Кадастровый номер:		<b>47:20:0320002:43</b>	

Номер кадастрового квартала:	47:20:0320002
Дата присвоения кадастрового номера:	12.10.2006
Ранее присвоенный государственный учетный номер:	данные отсутствуют
Адрес:	установлено относительно ориентира, расположенного за пределами участка. Ориентир деревня Урмизно. Участок находится примерно в 600 м от ориентира по направлению на северо-запад. Почтовый адрес ориентира: Ленинградская область, Кингисеппский муниципальный район
Площадь:	32607 кв. м
Кадастровая стоимость, руб.:	168904.26
Кадастровые номера расположенных в пределах земельного участка объектов недвижимости:	данные отсутствуют
Категория земель:	Земли сельскохозяйственного назначения
Виды разрешенного использования:	для ведения сельскохозяйственного производства
Статус записи об объекте недвижимости:	Сведения об объекте недвижимости имеют статус "актуальные, ранее учтенные"
Особые отметки:	Граница земельного участка не установлена в соответствии с требованиями земельного законодательства.
Получатель выписки:	Щербаков Максим

НАЧАЛЬНИК ОТДЕЛА ПОДГОТОВКИ СВЕДЕНИЙ №1 <small>(полное наименование должности)</small>	<small>(подпись)</small>	Шibaева А. С. <small>(инициалы, фамилия)</small>
---	--------------------------	---

М.П.

**Раздел 2**

Выписка из Единого государственного реестра недвижимости об основных характеристиках и зарегистрированных правах на объект недвижимости  
**Сведения о зарегистрированных правах на объект недвижимости**

<b>Земельный участок</b>			
<small>(вид объекта недвижимости)</small>			
Лист № ____ Раздела <b>2</b>	Всего листов раздела <b>2</b> : ____	Всего разделов: ____	Всего листов выписки: ____
<b>26.10.2017 № 47/000/147/2017-1607</b>			
Кадастровый номер:		<b>47:20:0320002:43</b>	

1. Правообладатель (правообладатели):	1.1. Владельцы инвестиционных паев Рентного закрытого паевого инвестиционного фонда "Радио-Рентный", данные о которых устанавливаются на основании данных лицевых счетов владельцев инвестиционных паев в реестре владельцев инвестиционных паев и счетов депо владельцев инвестиционных паев
2. Вид, номер и дата государственной регистрации права:	2.1. Общая долевая собственность, № 47-47-18/060/2012-086 от 03.12.2012, доля в праве.
3. Документы-основания:	3.1. сведения не предоставляются
<b>Ограничение прав и обременение объекта недвижимости:</b>	
4.1.1.	вид: Доверительное управление, доверительное управление
	дата государственной регистрации: 03.12.2012
	номер государственной регистрации: 47-47-18/060/2012-086
	срок, на который установлено ограничение прав и обременение объекта: с 03.12.2012 по 31.08.2027
4.1.2.	лицо, в пользу которого установлено ограничение прав и обременение объекта: Закрытое акционерное общество "Управляющая компания "Радио-капитал", ИНН: 7725217596
4.	основание государственной регистрации: Правила доверительного управления Рентным закрытым паевым инвестиционным фондом "Радио-Рентный", зарегистрированы Федеральной службой по финансовым рынкам 02.10.2012, регистрационный №2452
4.1.2.	вид: Весь земельный участок находится в водоохранной зоне, Весь земельный участок находится в водоохранной зоне
	дата государственной регистрации: 16.12.2006
	номер государственной регистрации: 47-78-18/027/2006-197
	срок, на который установлено ограничение прав и обременение объекта: не определен
4.1.2.	лицо, в пользу которого установлено ограничение прав и обременение объекта: не определено
	основание государственной регистрации: Кадастровый план земельного участка (выписка из ГЗК № 38/06-1-2063 от 15.11.2006г.), удостоверен начальником территориального межрайонного отдела по Кингисеппскому и Сланцевскому районам Управления Роснедвижимости 24.10.2006г.
5. Сведения о наличии решения об изъятии объекта недвижимости для государственных и муниципальных нужд:	данные отсутствуют
6. Сведения об осуществлении государственной регистрации прав без необходимого в силу закона согласия третьего лица, органа:	данные отсутствуют

НАЧАЛЬНИК ОТДЕЛА ПОДГОТОВКИ СВЕДЕНИЙ №1 <small>(полное наименование должности)</small>	<small>(подпись)</small>	Шibaева А. С. <small>(инициалы, фамилия)</small>
---	--------------------------	---

М.П.

**ФИЛИАЛ ФЕДЕРАЛЬНОГО ГОСУДАРСТВЕННОГО БЮДЖЕТНОГО УЧРЕЖДЕНИЯ "ФЕДЕРАЛЬНАЯ КАДАСТРОВАЯ ПАЛАТА ФЕДЕРАЛЬНОЙ СЛУЖБЫ ГОСУДАРСТВЕННОЙ РЕГИСТРАЦИИ, КАДАСТРА И КАРТОГРАФИИ" ПО ЛЕНИНГРАДСКОЙ ОБЛАСТИ**  
(полное наименование органа регистрации прав)

**Раздел 1**

Выписка из Единого государственного реестра недвижимости об основных характеристиках и зарегистрированных правах на объект недвижимости: **Сведения об основных характеристиках объекта недвижимости**  
На основании запроса от 20.10.2017 г., поступившего на рассмотрение 20.10.2017 г., сообщаем, что согласно выпискам Единого государственного реестра недвижимости:

Земельный участок	
<small>(код, наименование участка)</small>	
Лист № <u>Раздела 1</u>	Всего листов раздела <u>1</u> : _____
Всего разделов: _____	Всего листов выписки: _____
25.10.2017 № 47-000/147/2017-587	
Кадастровый номер: <b>47:20:0320002-44</b>	
Номер кадастрового квартала:	47:20:0320002
Дата присвоения кадастрового номера:	12.10.2006
Ранее присвоенный государственный учетный номер:	данные отсутствуют
Адрес:	Ленинградская область, Кингисеппский муниципальный район, д.ар. Урмизно
Площадь:	88152 кв. м
Кадастровая стоимость, руб.:	456627,36
Кадастровые номера расположенных в пределах земельного участка объектов недвижимости:	данные отсутствуют
Категория земель:	Земли сельскохозяйственного назначения
Виды разрешенного использования:	для ведения сельскохозяйственного производства
Статус записи об объекте недвижимости:	Сведения об объекте недвижимости имеют статус "актуальные, ранее учтенные"
Особые отметки:	данные отсутствуют
Получатель выписки:	Щербакое Максим
НАЧАЛЬНИК ОТДЕЛА ПОДГОТОВКИ СВЕДЕНИЙ ИМ	
М.П.	

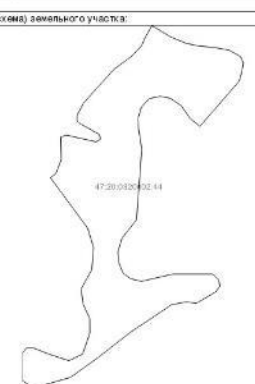
**Раздел 2**

Выписка из Единого государственного реестра недвижимости об основных характеристиках и зарегистрированных правах на объект недвижимости: **Сведения о зарегистрированных правах на объект недвижимости**

Земельный участок	
<small>(код, наименование участка)</small>	
Лист № <u>Раздела 2</u>	Всего листов раздела <u>2</u> : _____
Всего разделов: _____	Всего листов выписки: _____
25.10.2017 № 47-000/147/2017-587	
Кадастровый номер: <b>47:20:0320002-44</b>	
1. Правообладатель (правообладатели):	1.1. Владельцы инвестиционных паев Реинв.о закрытого паевого инвестиционного фонда "Радио-Рентген", данные о которых устанавливаются на основании данных лицевых счетов владельцев инвестиционных паев в реестре владельцев инвестиционных паев и счетов депо владельцев инвестиционных паев
2. Вид, номер и дата государственной регистрации права:	2.1. Общая долевая собственность, № 47-47-18/060/2012-087 от 03.12.2012, доля в долевой .
3. Документы-основания:	3.1. сведения не предоставляются
Ограничение прав и обременение объекта недвижимости:	
4.1.1.	вид: Доверительное управление, доверительное управление дата государственной регистрации: 03.12.2012 номер государственной регистрации: 47-47-18/060/2012-087 срок, на который установлено ограничение прав и обременение объекта: с 03.12.2012 по 31.09.2027 лицо, в пользу которого установлено ограничение прав и обременение объекта: Закрытое акционерное общество "Управляющая компания "Радио-капитал", ИНН: 7725217596 основание государственной регистрации: Правила доверительного управления фондом "Радио-Рентген", зарегистрированы Федеральной службой по финансовым рынкам 02.10.2012, регистрационный №ФМ52
4.1.2.	вид: Правил доверительного управления фондом "Радио-Рентген", зарегистрированы Федеральной службой по финансовым рынкам 02.10.2012, регистрационный №ФМ52 дата государственной регистрации: 30.12.2008 номер государственной регистрации: 47-78-18/033/2008-205 срок, на который установлено ограничение прав и обременение объекта: не определено лицо, в пользу которого установлено ограничение прав и обременение объекта: не определено основание государственной регистрации: Кадастровый план земельного участка (выписка из ГК №98/06-1-2054 от 15.11.2006 г.), удостоверен начальником территориального межрайонного отдела по Кингисеппскому и Спасскому районам Управления Роснедвижимости 24.10.2008:
5. Сведения о наличии решения об изъятии объекта недвижимости для государственных и муниципальных нужд:	данные отсутствуют
6. Сведения об осуществлении государственной регистрации прав без необходимости в силу закона согласия третьего лица, органа:	данные отсутствуют
НАЧАЛЬНИК ОТДЕЛА ПОДГОТОВКИ СВЕДЕНИЙ ИМ	
М.П.	

**Раздел 3**

Выписка из Единого государственного реестра недвижимости об основных характеристиках и зарегистрированных правах на объект недвижимости: **Описание местоположения земельного участка**

Земельный участок	
<small>(код, наименование участка)</small>	
Лист № <u>Раздела 3</u>	Всего листов раздела <u>3</u> : _____
Всего разделов: _____	Всего листов выписки: _____
25.10.2017 № 47-000/147/2017-587	
Кадастровый номер: <b>47:20:0320002-44</b>	
План (картаж, схема) земельного участка:	
	
Масштаб: _____	Условные обозначения: _____
НАЧАЛЬНИК ОТДЕЛА ПОДГОТОВКИ СВЕДЕНИЙ ИМ	
М.П.	

**ФИЛИАЛ ФЕДЕРАЛЬНОГО ГОСУДАРСТВЕННОГО БЮДЖЕТНОГО УЧРЕЖДЕНИЯ "ФЕДЕРАЛЬНАЯ КАДАСТРОВАЯ ПАЛАТА ФЕДЕРАЛЬНОЙ СЛУЖБЫ ГОСУДАРСТВЕННОЙ РЕГИСТРАЦИИ, КАДАСТРА И КАРТОГРАФИИ" ПО ЛЕНИНГРАДСКОЙ ОБЛАСТИ**  
(полное наименование органа регистрации прав)

**Раздел 1**

Выписка из Единого государственного реестра недвижимости об основных характеристиках и зарегистрированных правах на объект недвижимости  
**Сведения об основных характеристиках объекта недвижимости**  
На основании запроса от 20.10.2017 г., поступившего на рассмотрение 20.10.2017 г., сообщаем, что согласно записям Единого государственного реестра недвижимости:

<b>Земельный участок</b>	
<small>(вид объекта недвижимости)</small>	
Лист № <u>  </u> Раздела <u>  1  </u>	Всего листов раздела <u>  1  </u> : <u>  </u>
Всего разделов: <u>  </u>	
Всего листов выписки: <u>  </u>	
<b>26.10.2017 № 47/000/147/2017-1601</b>	
Кадастровый номер:	<b>47:20:0320002:45</b>
Номер кадастрового квартала:	47:20:0320002
Дата присвоения кадастрового номера:	12.10.2006
Ранее присвоенный государственный учетный номер:	данные отсутствуют
Адрес:	установлено относительно ориентира, расположенного за пределами участка. Ориентир деревня Урмизно. Участок находится примерно в 600 м от ориентира по направлению на северо-запад. Почтовый адрес ориентира: Ленинградская область, Кингисеппский муниципальный район
Площадь:	28078 кв. м
Кадастровая стоимость, руб.:	145444.04
Кадастровые номера расположенных в пределах земельного участка объектов недвижимости:	данные отсутствуют
Категория земель:	Земли сельскохозяйственного назначения
Виды разрешенного использования:	для ведения сельскохозяйственного производства
Статус записи об объекте недвижимости:	Сведения об объекте недвижимости имеют статус "актуальные, ранее учтенные"
Особые отметки:	Граница земельного участка не установлена в соответствии с требованиями земельного законодательства.
Получатель выписки:	Щербakov Максим

НАЧАЛЬНИК ОТДЕЛА ПОДГОТОВКИ СВЕДЕНИЙ №1 <small>(полное наименование должности)</small>	<small>(подпись)</small>	Шibaeva A. C. <small>(инициалы, фамилия)</small>
---	--------------------------	---

М.П.

**Раздел 2**

Выписка из Единого государственного реестра недвижимости об основных характеристиках и зарегистрированных правах на объект недвижимости  
**Сведения о зарегистрированных правах на объект недвижимости**

<b>Земельный участок</b>	
<small>(вид объекта недвижимости)</small>	
Лист № <u>  </u> Раздела <u>  2  </u>	Всего листов раздела <u>  2  </u> : <u>  </u>
Всего разделов: <u>  </u>	
Всего листов выписки: <u>  </u>	
<b>26.10.2017 № 47/000/147/2017-1601</b>	
Кадастровый номер:	<b>47:20:0320002:45</b>

1. Правообладатель (правообладатели):	Владельцы инвестиционных паев Рентного закрытого паевого инвестиционного фонда "Радио-Рентный", данные о которых устанавливаются на основании данных лицевых счетов владельцев инвестиционных паев в реестре владельцев инвестиционных паев и счетов депо владельцев инвестиционных паев												
2. Вид, номер и дата государственной регистрации права:	2.1. Общая долевая собственность, № 47-47-18/060/2012-084 от 03.12.2012, доля в праве .												
3. Документы-основания:	3.1. сведения не предоставляются												
Ограничение прав и обременение объекта недвижимости:													
4.1.1.	<table border="1"> <tr> <td>вид:</td> <td>Доверительное управление, доверительное управление</td> </tr> <tr> <td>дата государственной регистрации:</td> <td>03.12.2012</td> </tr> <tr> <td>номер государственной регистрации:</td> <td>47-47-18/060/2012-084</td> </tr> <tr> <td>срок, на который установлено ограничение прав и обременение объекта:</td> <td>с 03.12.2012 по 31.08.2027</td> </tr> <tr> <td>лицо, в пользу которого установлено ограничение прав и обременение объекта:</td> <td>Закрытое акционерное общество "Управляющая компания "Радио-капитал", ИНН: 7725217596</td> </tr> <tr> <td>основание государственной регистрации:</td> <td>Правила доверительного управления Рентным закрытым паевым инвестиционным фондом "Радио-Рентный", зарегистрированы Федеральной службой по финансовым рынкам 02.10.2012, регистрационный №2452</td> </tr> </table>	вид:	Доверительное управление, доверительное управление	дата государственной регистрации:	03.12.2012	номер государственной регистрации:	47-47-18/060/2012-084	срок, на который установлено ограничение прав и обременение объекта:	с 03.12.2012 по 31.08.2027	лицо, в пользу которого установлено ограничение прав и обременение объекта:	Закрытое акционерное общество "Управляющая компания "Радио-капитал", ИНН: 7725217596	основание государственной регистрации:	Правила доверительного управления Рентным закрытым паевым инвестиционным фондом "Радио-Рентный", зарегистрированы Федеральной службой по финансовым рынкам 02.10.2012, регистрационный №2452
вид:	Доверительное управление, доверительное управление												
дата государственной регистрации:	03.12.2012												
номер государственной регистрации:	47-47-18/060/2012-084												
срок, на который установлено ограничение прав и обременение объекта:	с 03.12.2012 по 31.08.2027												
лицо, в пользу которого установлено ограничение прав и обременение объекта:	Закрытое акционерное общество "Управляющая компания "Радио-капитал", ИНН: 7725217596												
основание государственной регистрации:	Правила доверительного управления Рентным закрытым паевым инвестиционным фондом "Радио-Рентный", зарегистрированы Федеральной службой по финансовым рынкам 02.10.2012, регистрационный №2452												
4.1.2.	<table border="1"> <tr> <td>вид:</td> <td>Весь земельный участок находится в водоохранной зоне, Весь земельный участок находится в водоохранной зоне</td> </tr> <tr> <td>дата государственной регистрации:</td> <td>16.12.2006</td> </tr> <tr> <td>номер государственной регистрации:</td> <td>47-78-18/030/2006-191</td> </tr> <tr> <td>срок, на который установлено ограничение прав и обременение объекта:</td> <td>не определен</td> </tr> <tr> <td>лицо, в пользу которого установлено ограничение прав и обременение объекта:</td> <td>не определено</td> </tr> <tr> <td>основание государственной регистрации:</td> <td>Кадастровый план земельного участка (выписка из ГЗК № 38/06-1-2062 от 15.11.2006г.), удостоверен начальником территориального межрайонного отдела по Кингисеппскому и Сланцевскому районам Управления Роснедвижимости 24.10.2006г.</td> </tr> </table>	вид:	Весь земельный участок находится в водоохранной зоне, Весь земельный участок находится в водоохранной зоне	дата государственной регистрации:	16.12.2006	номер государственной регистрации:	47-78-18/030/2006-191	срок, на который установлено ограничение прав и обременение объекта:	не определен	лицо, в пользу которого установлено ограничение прав и обременение объекта:	не определено	основание государственной регистрации:	Кадастровый план земельного участка (выписка из ГЗК № 38/06-1-2062 от 15.11.2006г.), удостоверен начальником территориального межрайонного отдела по Кингисеппскому и Сланцевскому районам Управления Роснедвижимости 24.10.2006г.
вид:	Весь земельный участок находится в водоохранной зоне, Весь земельный участок находится в водоохранной зоне												
дата государственной регистрации:	16.12.2006												
номер государственной регистрации:	47-78-18/030/2006-191												
срок, на который установлено ограничение прав и обременение объекта:	не определен												
лицо, в пользу которого установлено ограничение прав и обременение объекта:	не определено												
основание государственной регистрации:	Кадастровый план земельного участка (выписка из ГЗК № 38/06-1-2062 от 15.11.2006г.), удостоверен начальником территориального межрайонного отдела по Кингисеппскому и Сланцевскому районам Управления Роснедвижимости 24.10.2006г.												
5. Сведения о наличии решения об изъятии объекта недвижимости для государственных и муниципальных нужд:	данные отсутствуют												
6. Сведения об осуществлении государственной регистрации прав без необходимого в силу закона согласия третьего лица, органа:	данные отсутствуют												

НАЧАЛЬНИК ОТДЕЛА ПОДГОТОВКИ СВЕДЕНИЙ №1 <small>(полное наименование должности)</small>	<small>(подпись)</small>	Шibaeva A. C. <small>(инициалы, фамилия)</small>
---	--------------------------	---

М.П.

**ФИЛИАЛ ФЕДЕРАЛЬНОГО ГОСУДАРСТВЕННОГО БЮДЖЕТНОГО УЧРЕЖДЕНИЯ "ФЕДЕРАЛЬНАЯ КАДАСТРОВАЯ ПАЛАТА ФЕДЕРАЛЬНОЙ  
СЛУЖБЫ ГОСУДАРСТВЕННОЙ РЕГИСТРАЦИИ, КАДАСТРА И КАРТОГРАФИИ" ПО ЛЕНИНГРАДСКОЙ ОБЛАСТИ**

(полное наименование органа регистрации прав)

**Раздел 1**

Выписка из Единого государственного реестра недвижимости об основных характеристиках и зарегистрированных правах на объект недвижимости  
**Сведения об основных характеристиках объекта недвижимости**

На основании запроса от 20.10.2017 г., поступившего на рассмотрение 20.10.2017 г., сообщаем, что согласно записям Единого государственного реестра недвижимости:

<b>Земельный участок</b>	
<small>(вид объекта недвижимости)</small>	
Лист № ____ Раздела <b>1</b>	Всего листов раздела <b>1</b> : ____
<b>25.10.2017 № 47/000/147/2017-568</b>	Всего разделов: ____
Кадастровый номер:	<b>47:20:0320003:39</b>
Номер кадастрового квартала:	47:20:0320003
Дата присвоения кадастрового номера:	20.01.2005
Ранее присвоенный государственный учетный номер:	Кадастровый номер: 47:П1:01-62-01
Адрес:	Ленинградская область, Кингисеппский муниципальный район, Нежновское сельское поселение,
Площадь:	86703 кв. м
Кадастровая стоимость, руб.:	449121.54
Кадастровые номера расположенных в пределах земельного участка объектов недвижимости:	данные отсутствуют
Категория земель:	Земли сельскохозяйственного назначения
Виды разрешенного использования:	для сельскохозяйственного производства
Статус записи об объекте недвижимости:	Сведения об объекте недвижимости имеют статус "актуальные, ранее учтенные"
Особые отметки:	Граница земельного участка не установлена в соответствии с требованиями земельного законодательства.
Получатель выписки:	Щербаков Максим

НАЧАЛЬНИК ОТДЕЛА ПОДГОТОВКИ СВЕДЕНИЙ №1		Шибалева А. С.
<small>(полное наименование должности)</small>	<small>(подпись)</small>	<small>(инициалы, фамилия)</small>

М.П.

**Раздел 2**

Выписка из Единого государственного реестра недвижимости об основных характеристиках и зарегистрированных правах на объект недвижимости  
**Сведения о зарегистрированных правах на объект недвижимости**

<b>Земельный участок</b>	
<small>(вид объекта недвижимости)</small>	
Лист № ____ Раздела <b>2</b>	Всего листов раздела <b>2</b> : ____
<b>25.10.2017 № 47/000/147/2017-568</b>	Всего разделов: ____
Кадастровый номер:	<b>47:20:0320003:39</b>

1. Правообладатель (правообладатели):	1.1. Владельцы инвестиционных паев Рентного закрытого паевого инвестиционного фонда "Радио-Рентный", данные о которых устанавливаются на основании данных лицевых счетов владельцев инвестиционных паев в реестре владельцев инвестиционных паев и счетов депо владельцев инвестиционных паев
2. Вид, номер и дата государственной регистрации права:	2.1. Общая долевая собственность, № 47-47-18/060/2012-089 от 03.12.2012, доля в праве .
3. Документы-основания:	3.1. сведения не предоставляются
Ограничение прав и обременение объекта недвижимости:	
4.1.1.	вид: Доверительное управление, доверительное управление
	дата государственной регистрации: 03.12.2012
	номер государственной регистрации: 47-47-18/060/2012-089
	срок, на который установлено ограничение прав и обременение объекта: с 03.12.2012 по 31.08.2027
	лицо, в пользу которого установлено ограничение прав и обременение объекта: Закрытое акционерное общество "Управляющая компания "Радио-капитал", ИНН: 7725217596
	основание государственной регистрации: Правила доверительного управления Рентным закрытым паевым инвестиционным фондом "Радио-Рентный", зарегистрированы Федеральной службой по финансовым рынкам 02.10.2012, регистрационный №2452
4.1.2.	вид: Весь земельный участок находится в водоохранной зоне, Весь земельный участок находится в водоохранной зоне
	дата государственной регистрации: 30.12.2006
	номер государственной регистрации: 47-78-18/033/2006-203
	срок, на который установлено ограничение прав и обременение объекта: не определен
	лицо, в пользу которого установлено ограничение прав и обременение объекта: не определено
	основание государственной регистрации: Кадастровый план земельного участка (выписка из ГЗК №38/06-1-2048 от 15.11.2006г.), удостоверен начальником территориального межрайонного отдела по Кингисеппскому и Сланцевскому районам Управления Роснедвижимости 20.10.2006г.
5. Сведения о наличии решения об изъятии объекта недвижимости для государственных и муниципальных нужд:	данные отсутствуют
6. Сведения об осуществлении государственной регистрации прав без необходимого в силу закона согласия третьего лица, органа:	данные отсутствуют

НАЧАЛЬНИК ОТДЕЛА ПОДГОТОВКИ СВЕДЕНИЙ №1		Шибалева А. С.
<small>(полное наименование должности)</small>	<small>(подпись)</small>	<small>(инициалы, фамилия)</small>

М.П.

**ФИЛИАЛ ФЕДЕРАЛЬНОГО ГОСУДАРСТВЕННОГО БЮДЖЕТНОГО УЧРЕЖДЕНИЯ "ФЕДЕРАЛЬНАЯ КАДАСТРОВАЯ ПАЛАТА ФЕДЕРАЛЬНОЙ СЛУЖБЫ ГОСУДАРСТВЕННОЙ РЕГИСТРАЦИИ, КАДАСТРА И КАРТОГРАФИИ" ПО ЛЕНИНГРАДСКОЙ ОБЛАСТИ**  
(полное наименование органа регистрации права)

Раздел 1

Выписка из Единого государственного реестра недвижимости об основных характеристиках и зарегистрированных правах на объект недвижимости  
**Сведения об основных характеристиках объекта недвижимости**  
На основании запроса от 31.10.2017 г., поступившего на рассмотрение 31.10.2017 г., сообщаем, что согласно записям Единого государственного реестра недвижимости:

<b>Земельный участок</b>	
<small>(инд. объект недвижимости)</small>	
Лист № <u>1</u> Раздела <u>1</u>	Всего листов раздела <u>1</u> : <u>      </u>
Всего разделов: <u>      </u> Всего листов выписки: <u>      </u>	
01.11.2017 № 47/000/147/2017-5130	
Кадастровый номер:	47:20:0323002:32
Номер кадастрового квартала:	47:20:0323002
Дата присвоения кадастрового номера:	03.10.2006
Ранее присвоенный государственный учетный номер:	Кадастровый номер: 32
Адрес:	Ленинградская область, Кингисеппский муниципальный район, дер. Уржидно
Площадь:	29738 кв. м 150 кв. м
Кадастровая стоимость, руб.:	15404264
Кадастровые номера расположенных в пределах земельного участка объектов недвижимости:	данные отсутствуют
Категория земель:	Земли сельскохозяйственного назначения
Виды разрешенного использования:	для сельскохозяйственного производства
Статус записи об объекте недвижимости:	Сведения об объекте недвижимости имеют статус "актуальные, ранее учтенные"
Особые отметки:	данные отсутствуют
Получатель выписки:	Щербakov Максим
НАЧАЛЬНИК ОТДЕЛА ПОДГОТОВКИ СВЕДЕНИЙ №1 <small>(полное наименование должности)</small>	Щибалева А. С. <small>(подпись)</small>

М.П.

Раздел 2

Выписка из Единого государственного реестра недвижимости об основных характеристиках и зарегистрированных правах на объект недвижимости  
**Сведения о зарегистрированных правах на объект недвижимости**

<b>Земельный участок</b>	
<small>(инд. объект недвижимости)</small>	
Лист № <u>2</u> Раздела <u>2</u>	Всего листов раздела <u>2</u> : <u>      </u>
Всего разделов: <u>      </u> Всего листов выписки: <u>      </u>	
01.11.2017 № 47/000/147/2017-5130	
Кадастровый номер:	47:20:0323002:32
1. Правообладатель (правообладатели):	1.1. Владельцы инвестиционных паев Рентного закрытого паевого инвестиционного фонда "Радио Рентный", данные о которых устанавливаются на основании данных лицевых счетов владельцев инвестиционных паев в реестре владельцев инвестиционных паев и счетов депозитов владельцев инвестиционных паев
2. Вид, номер и дата государственной регистрации права:	2.1. Общая долевая собственность, № 47-47-18/060/2012-091 от 03.12.2012, доля в праве
3. Документы-основания:	3.1. сведения не представляются
Ограничение прав и обременение объекта недвижимости:	
4.1.1. вид:	Доверительное управление, доверительное управление
дата государственной регистрации:	03.12.2012
номер государственной регистрации:	47-47-18/060/2012-091
срок, на который установлено ограничение прав и обременение объекта:	с 03.12.2012 по 31.08.2027
лицо, в пользу которого установлено ограничение прав и обременение объекта:	Закрытое акционерное общество "Управляющая компания "Радио-капитал", ИНН: 7725217596
основание государственной регистрации:	Правила доверительного управления Рентным закрытым паевым инвестиционным фондом "Радио Рентный", зарегистрированы Федеральной службой по финансовым рынкам 02.10.2012, регистрационный №0452
5. Сведения о наличии решения об изъятии объекта недвижимости для государственных и муниципальных нужд:	данные отсутствуют
6. Сведения об осуществлении государственной регистрации прав без необходимого в силу закона согласия третьего лица, органа:	данные отсутствуют
НАЧАЛЬНИК ОТДЕЛА ПОДГОТОВКИ СВЕДЕНИЙ №1 <small>(полное наименование должности)</small>	Щибалева А. С. <small>(подпись)</small>

М.П.

Раздел 3

Выписка из Единого государственного реестра недвижимости об основных характеристиках и зарегистрированных правах на объект недвижимости  
**Описание местоположения земельного участка**

<b>Земельный участок</b>	
<small>(инд. объект недвижимости)</small>	
Лист № <u>3</u> Раздела <u>3</u>	Всего листов раздела <u>3</u> : <u>      </u>
Всего разделов: <u>      </u> Всего листов выписки: <u>      </u>	
01.11.2017 № 47/000/147/2017-5130	
Кадастровый номер:	47:20:0323002:32
План (чертеж, схема) земельного участка:	
Масштаб 1:	Условные обозначения:
НАЧАЛЬНИК ОТДЕЛА ПОДГОТОВКИ СВЕДЕНИЙ №1 <small>(полное наименование должности)</small>	Щибалева А. С. <small>(подпись)</small>

М.П.

**ФИЛИАЛ ФЕДЕРАЛЬНОГО ГОСУДАРСТВЕННОГО БЮДЖЕТНОГО УЧРЕЖДЕНИЯ "ФЕДЕРАЛЬНАЯ КАДАСТРОВАЯ ПАЛАТА ФЕДЕРАЛЬНОЙ СЛУЖБЫ ГОСУДАРСТВЕННОЙ РЕГИСТРАЦИИ, КАДАСТРА И КАРТОГРАФИИ" ПО ЛЕНИНГРАДСКОЙ ОБЛАСТИ**  
(далее - исполнительный орган регистрационного права)

**Раздел 1**

Выписка из Единого государственного реестра недвижимости об основных характеристиках и зарегистрированных правах на объект недвижимости  
**Сведения об основных характеристиках объекта недвижимости**

На основании запроса от 20.10.2017 г., поступившего на рассмотрение 20.10.2017 г., сообщаем, что согласно записям Единого государственного реестра недвижимости:

<b>Земельный участок</b>	
<small>(земельный участок)</small>	
Лист № _____ Раздела <u>1</u>	Всего листов раздела <u>1</u> : _____
Всего разделов: _____	
Всего листов выписки: _____	
25.10.2017 № 47/000/147/2017-581	
Кадастровый номер:	47-20-0323002-35

Номер кадастрового квартала:	47-20-0323002
Дата присвоения кадастрового номера:	03.10.2009
Раннее присвоенный государственный учетный номер:	Кадастровый номер: 35
Адрес:	Ленинградская область, Кингисеппский муниципальный район, дер. Урмаино
Площадь:	29039 кв. м
Кадастровая стоимость, руб.:	1534805,08
Кадастровые номера расположенных в пределах земельного участка объектов недвижимости:	данные отсутствуют
Категория земель:	Земли сельскохозяйственного назначения
Вид разрешенного использования:	для сельскохозяйственного производства
Статус записи об объекте недвижимости:	Сведения об объекте недвижимости имеют статус "актуальные, ранее учтенные"
Особые отметки:	Граница земельного участка не установлена в соответствии с требованиями земельного законодательства. Состав земельного участка: 47-20-0323002-34; 47-20-0323002-33;
Получатель выписки:	Щербakov Максим

НАЧАЛЬНИК ОТДЕЛА ПОДГОТОВКИ СВЕДЕНИЙ №1 \_\_\_\_\_  
(подпись)

М.П.

**Раздел 2**

Выписка из Единого государственного реестра недвижимости об основных характеристиках и зарегистрированных правах на объект недвижимости  
**Сведения о зарегистрированных правах на объект недвижимости**

<b>Земельный участок</b>	
<small>(земельный участок)</small>	
Лист № _____ Раздела <u>2</u>	Всего листов раздела <u>2</u> : _____
Всего разделов: _____	
Всего листов выписки: _____	
25.10.2017 № 47/000/147/2017-581	
Кадастровый номер:	47-20-0323002-35

1. Правообладатель (правообладатели):	1.1. Владельцы инвестиционных паев Реинтено закрытого паевого инвестиционного фонда "Радно-Реинтено", данные о которых устанавливаются на основании данных лицевых счетов владельцев инвестиционных паев в реестре владельцев инвестиционных паев и счетов депо владельцев инвестиционных паев
2. Вид, номер и дата государственной регистрации права:	2.1. Обида долевая собственность, № 47-47-18/060/2012-090 от 03.12.2012, доля в праве.
3. Документы-основания:	3.1. Сведения не предоставляются
Ограничение прав и обременение объекта недвижимости:	3.1. Сведения не предоставляются
4.1.1. вид, в пользу которого установлено ограничение прав и обременение объекта:	Доверительное управление, доверительное управление
дата государственной регистрации:	03.12.2012
номер государственной регистрации:	47-47-18/060/2012-090
срок, на который установлено ограничение прав и обременение объекта:	с 03.12.2012 по 31.08.2027
4.1.2. лицо, в пользу которого установлено ограничение прав и обременение объекта:	Закрытое акционерное общество "Управляющая компания "Радно-капитал", ИНН: 7725277566
основание государственной регистрации:	Принята доверительного управления Реинтено закрытым паевым инвестиционным фондом "Радно-Реинтено", зарегистрированы Федеральной службой по финансовым рынкам 02.10.2012, регистрационный №0452
4. вид:	Части земельного участка: пл. (0432, 0 + 13057, 0 + 29460, 0 кв.м.) - находятся в водозащитной зоне, пл. (4679, 0 + 13059, 0 кв.м.) - находятся в охранный зоне мемориального канала, Часть земельного участка: пл. (0432, 0 + 13057, 0 + 29460, 0 кв.м.) - находятся в водозащитной зоне, пл. (4679, 0 + 13059, 0 кв.м.) - находятся в охранный зоне мемориального канала
дата государственной регистрации:	30.12.2006
номер государственной регистрации:	47-78-18/033/2006-206
срок, на который установлено ограничение прав и обременение объекта:	не определен
4.1.2. лицо, в пользу которого установлено ограничение прав и обременение объекта:	не определено
основание государственной регистрации:	Кадастровый план земельного участка (выписка из ГК №03-06-1-2057 от 15.11.2006г.), удостоверен начальником территориального межрайонного отдела по Кингисеппскому и Сланцевскому районам Управления Роснедвижимости 20.10.2006г.
5. Сведения о наличии решений об изъятии объекта недвижимости для государственных и муниципальных нужд:	данные отсутствуют
6. Сведения об осуществлении государственной регистрации прав без необходимости в силу закона согласия третьего лица, органа:	данные отсутствуют

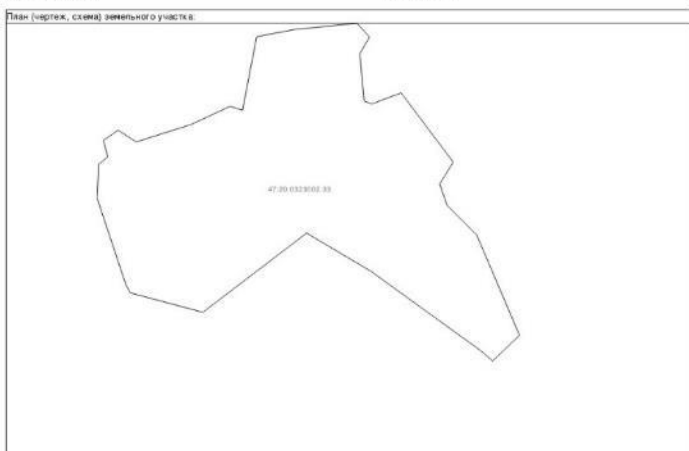
НАЧАЛЬНИК ОТДЕЛА ПОДГОТОВКИ СВЕДЕНИЙ №1 \_\_\_\_\_  
(подпись)

М.П.

**Раздел 3**

Выписка из Единого государственного реестра недвижимости об основных характеристиках и зарегистрированных правах на объект недвижимости  
**Описание местоположения земельного участка**

<b>Земельный участок</b>	
<small>(земельный участок)</small>	
Лист № _____ Раздела <u>3</u>	Всего листов раздела <u>3</u> : _____
Всего разделов: _____	
Всего листов выписки: _____	
25.10.2017 № 47/000/147/2017-581	
Кадастровый номер:	47-20-0323002-35



Масштаб 1:\_\_\_\_\_ Исключены обозначения: \_\_\_\_\_

НАЧАЛЬНИК ОТДЕЛА ПОДГОТОВКИ СВЕДЕНИЙ №1 \_\_\_\_\_  
(подпись)

М.П.

Отчет № 410/22 об оценке стоимости недвижимого имущества земельных участков, расположенных по адресу:  
Московская область, Можайский район, Ленинградская область, Кингисеппский район

**ФИЛИАЛ ФЕДЕРАЛЬНОГО ГОСУДАРСТВЕННОГО БЮДЖЕТНОГО УЧРЕЖДЕНИЯ "ФЕДЕРАЛЬНАЯ КАДАСТРОВАЯ ПАЛАТА ФЕДЕРАЛЬНОЙ СЛУЖБЫ ГОСУДАРСТВЕННОЙ РЕГИСТРАЦИИ, КАДАСТРА И КАРТОГРАФИИ" ПО ЛЕНИНГРАДСКОЙ ОБЛАСТИ**  
(полное наименование организации)

**Раздел 1**

Выписка из Единого государственного реестра недвижимости об основных характеристиках и зарегистрированных правах на объект недвижимости  
**Сведения об основных характеристиках объекта недвижимости**  
На основании запроса от 20.10.2017 г., поступившего на рассмотрение 20.10.2017 г., сообщаем, что согласно записям Единого государственного реестра недвижимости:

<b>Земельный участок</b>	
Лист № <u>Раздела 1</u>	Всего листов раздела <u>1</u>
Всего разделов: <u>      </u>	Всего листов выписки: <u>      </u>
24.10.2017 № 47:000/145/2017-9047	
Кадастровый номер:	47:20:0323002:36
Номер кадастрового квартала:	47:20:0323002
Дата присвоения кадастрового номера:	27.09.2006
Ранее присвоенный (осударственный) учётный номер:	данные отсутствуют
Адрес:	Ленинградская область, Кингисеппский муниципальный район, д/п.о. Самойское
Площадь:	123786 +/- 3079 кв. м
Кадастровая стоимость, руб.:	640797,06
Кадастровые номера расположенных в пределах земельного участка объектов недвижимости:	данные отсутствуют
Категория земель:	Земли сельскохозяйственного назначения
Виды разрешённого использования:	для сельскохозяйственного производства
Статус записи об объекте недвижимости:	Сведения об объекте недвижимости имеют статус "актуальные, ранее учтённые"
Особые отметки:	данные отсутствуют
Получатель выписки:	Щербков Максим

ИНИЦИАЛЫ ОТДЕЛА ПОДГОТОВКИ СВЕДЕНИЙ №:	Инициалы	Щербков А. С.
--	----------	---------------

М.П.

**Раздел 2**

Выписка из Единого государственного реестра недвижимости об основных характеристиках и зарегистрированных правах на объект недвижимости  
**Сведения о зарегистрированных правах на объект недвижимости**

<b>Земельный участок</b>	
Лист № <u>Раздела 2</u>	Всего листов раздела <u>2</u>
Всего разделов: <u>      </u>	Всего листов выписки: <u>      </u>
24.10.2017 № 47:000/145/2017-9047	
Кадастровый номер:	47:20:0323002:36

1. Правообладатель (правообладатели):	1.1. Владельцы инвестиционных паев Районного закрытого паевого инвестиционного фонда "Радио-Рангит", данные о которых устанавливаются на основании данных лицевых счетов владельцев инвестиционных паев в реестре владельцев инвестиционных паев и счетов депо владельцев инвестиционных паев
2. Вид, номер и дата государственной регистрации права:	2.1. Общая долевая собственность, № 47-18/003/2012-095 от 03.12.2012, доля в праве
3. Документ(ы)-основание:	3.1. сведения не предоставляются
Ограничение прав и обременение объекта недвижимости:	
вид:	Доверительное управление, доверительное управление
дата государственной регистрации:	03.12.2012
номер государственной регистрации:	47-18/003/2012-095
срок, на который установлено ограничение прав и обременение объекта:	с 03.12.2012 по 31.08.2027
4.1.1. лицо, в пользу которого установлено ограничение прав и обременение объекта:	Закрытое акционерное общество "Управляющая компания "Радио-капитал", ИНН: 772927598
основание государственной регистрации:	Принята доверительное управление Районным закрытым паевым инвестиционным фондом "Радио-Рангит", зарегистрированным Федеральной службой по финансовым рынкам 02.10.2012, регистрационный №452
4. вид:	Часть земельного участка пл. 11224, 0 кв.м. находится в охр.зоне мемориального канала, Часть земельного участка пл. 11224, 0 кв.м. находится в охр.зоне мемориального канала
дата государственной регистрации:	30.12.2006
номер государственной регистрации:	47-78-18/033/2006-297
4.1.2. срок, на который установлено ограничение прав и обременение объекта:	не определен
4.1.3. лицо, в пользу которого установлено ограничение прав и обременение объекта:	не определено
основание государственной регистрации:	Кадастровый план земельного участка (выписка из ГЗК № 38/064-2052 от 15.11.2006г.), удостоверен начальником территориального межрайонного отдела по Кингисеппскому и Сланцевскому районам Управления Росреестра от 28.10.2006г.
5. Сведения о наличии решений об изъятии объекта недвижимости для государственных и муниципальных нужд:	данные отсутствуют
6. Сведения об осуществлении государственной регистрации прав без необходимости в силу закона согласия третьего лица, органа:	данные отсутствуют

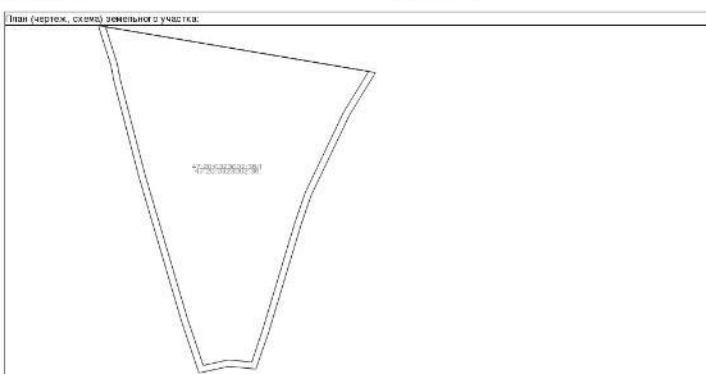
ИНИЦИАЛЫ ОТДЕЛА ПОДГОТОВКИ СВЕДЕНИЙ №:	Инициалы	Щербков А. С.
--	----------	---------------

М.П.

**Раздел 3**

Выписка из Единого государственного реестра недвижимости об основных характеристиках и зарегистрированных правах на объект недвижимости  
**Описание местоположения земельного участка**

<b>Земельный участок</b>	
Лист № <u>Раздела 3</u>	Всего листов раздела <u>3</u>
Всего разделов: <u>      </u>	Всего листов выписки: <u>      </u>
24.10.2017 № 47:000/145/2017-9047	
Кадастровый номер:	47:20:0323002:36



Масштаб 1:	Исходные обозначения:
------------	-----------------------

ИНИЦИАЛЫ ОТДЕЛА ПОДГОТОВКИ СВЕДЕНИЙ №:	Инициалы	Щербков А. С.
--	----------	---------------

М.П.

Отчет № 410/22 об оценке стоимости недвижимого имущества земельных участков, расположенных по адресу:  
Московская область, Можайский район, Ленинградская область, Кингисеппский район

ФИЛИАЛ ФЕДЕРАЛЬНОГО ГОСУДАРСТВЕННОГО БЮДЖЕТНОГО УЧРЕЖДЕНИЯ "ФЕДЕРАЛЬНАЯ КАДАСТРОВАЯ ПАЛАТА ФЕДЕРАЛЬНОЙ  
СЛУЖБЫ ГОСУДАРСТВЕННОЙ РЕГИСТРАЦИИ, КАДАСТРА И КАРТОГРАФИИ" ПО ЛЕНИНГРАДСКОЙ ОБЛАСТИ  
(полное наименование организации)

**Раздел 1**

Выписка из Единого государственного реестра недвижимости об основных характеристиках и зарегистрированных правах на объект недвижимости  
**Сведения об основных характеристиках объекта недвижимости**  
На основании запроса от 29.10.2017 г., поступившего на рассмотрение 20.16.2017 г., сообщаем, что согласно записи Единого государственного реестра недвижимости:

<b>Земельный участок</b>	
(реквизиты выписки)	
Лист № _____ Раздела <b>1</b>	Всего листов раздела <b>1</b> : _____
<b>24.10.2017</b> № <b>47:000/145/2017-9026</b>	Всего разделов: _____
Кадастровый номер:	<b>47:20:0324002:27</b>
Номер кадастрового квартала:	47:20:0324002
Дата присвоения кадастрового номера:	27.09.2006
Ранее присвоенный государственный учетный номер:	Кадастровый номер: 27
Адрес:	Ленинградская область, Кингисеппский муниципальный район, дер. Головкино
Площадь:	57685 кв. м
Кадастровая стоимость, руб.:	288813.48
Кадастровые номера расположенных в пределах земельного участка объектов недвижимости:	данные отсутствуют
Категория земель:	Земли сельскохозяйственного назначения
Вид разрешенного использования:	для сельскохозяйственного производства
Статус записи об объекте недвижимости:	Сведения об объекте недвижимости имеют статус "актуальные, ранее уточненные"
Особые отметки:	Границы земельного участка не установлена в соответствии с требованиями земельного законодательства.
Получатель выписки:	Цербаков Максим

НАЧАЛЬНИК ОТДЕЛА ПОДГОТОВКИ СВЕДЕНИЙ №1 (полное наименование должности)	подпись	Шибзова А. С.	подпись филиала
	М.П.		

**Раздел 2**

Выписка из Единого государственного реестра недвижимости об основных характеристиках и зарегистрированных правах на объект недвижимости  
**Сведения о зарегистрированных правах на объект недвижимости**

<b>Земельный участок</b>	
(реквизиты выписки)	
Лист № _____ Раздела <b>2</b>	Всего листов раздела <b>2</b> : _____
<b>24.10.2017</b> № <b>47:000/145/2017-9026</b>	Всего разделов: _____
Кадастровый номер:	<b>47:20:0324002:27</b>

1. Правообладатель (правообладатели):	1.1. Владельцы инвестиционных паев Рентного закрытого паевого инвестиционного фонда "Радио-Рентный", данные о которых устанавливаются на основании данных лицевых счетов владельцев инвестиционных паев в реестре владельцев инвестиционных паев и отчетов деловладельцев инвестиционных паев
2. Вид, номер и дата государственной регистрации права:	2.1. Общая долевая собственность, № 47-47-18/096/2012-097 от 03.12.2012, доля в паеве
3. Документы-основания:	3.1. сведения не предоставляются
Ограничение прав и обременение объекта недвижимости:	
вид:	Доверительное управление, доверительное управление
дата государственной регистрации:	03.12.2012
номер государственной регистрации:	47-47-18/096/2012-097
срок, на который установлено ограничение прав и обременение объекта:	с 03.12.2012 по 31.09.2027
4.1.1. лицо, в пользу которого установлено ограничение прав и обременение объекта:	Закрытое акционерное общество "Управляющая компания "Радио-Капитал", ИНН: 7725217596
основание государственной регистрации:	Повеление доверительного управления Рентным закрытым паевым инвестиционным фондом "Радио-Рентный", зарегистрирован: Федеральная служба по финансовым рынкам 02.16.2012, регистрационный №2452
4.1.2. вид:	Часть земельного участка пл. 30693, кв.м. находится в водоохранной зоне, часть земельного участка пл. 30093, кв.м. находится в водоохранной зоне
дата государственной регистрации:	30.12.2006
номер государственной регистрации:	47-78-18/033/2006-204
срок, на который установлено ограничение прав и обременение объекта:	не определен
лицо, в пользу которого установлено ограничение прав и обременение объекта:	не определено
основание государственной регистрации:	Кадастровый план земельного участка (выписка из ГЗК №36/06-1-2049 от 15.11.2006), участок расположен на территории межрайонного отдела по Кингисеппскому и Становойскому районам Управления Роснедвижимости
5. Сведения о наличии решения об изъятии объекта недвижимости для государственных и муниципальных нужд:	данные отсутствуют
6. Сведения об осуществлении государственной регистрации прав без необходимого в силу закона согласия третьего лица, органа:	данные отсутствуют

НАЧАЛЬНИК ОТДЕЛА ПОДГОТОВКИ СВЕДЕНИЙ №1 (полное наименование должности)	подпись	Шибзова А. С.	подпись филиала
	М.П.		

**Раздел 3**

Выписка из Единого государственного реестра недвижимости об основных характеристиках и зарегистрированных правах на объект недвижимости  
**Описание местоположения земельного участка**

<b>Земельный участок</b>	
(реквизиты выписки)	
Лист № _____ Раздела <b>3</b>	Всего листов раздела <b>3</b> : _____
<b>24.10.2017</b> № <b>47:000/145/2017-9026</b>	Всего разделов: _____
Кадастровый номер:	<b>47:20:0324002:27</b>



Масштаб 1: \_\_\_\_\_ Условные обозначения: \_\_\_\_\_

НАЧАЛЬНИК ОТДЕЛА ПОДГОТОВКИ СВЕДЕНИЙ №1 (полное наименование должности)	подпись	Шибзова А. С.	подпись филиала
	М.П.		



Отчет № 410/22 об оценке стоимости недвижимого имущества земельных участков, расположенных по адресу:  
Московская область, Можайский район, Ленинградская область, Кингисеппский район

**ФИЛИАЛ ФЕДЕРАЛЬНОГО ГОСУДАРСТВЕННОГО БЮДЖЕТНОГО УЧРЕЖДЕНИЯ "ФЕДЕРАЛЬНАЯ КАДАСТРОВАЯ ПАЛАТА РОСРЕЕСТРА" ПО  
МОСКОВСКОЙ ОБЛАСТИ**  
(полное наименование организации)

**Раздел 1**

Выписка из Единого государственного реестра недвижимости об основных характеристиках и зарегистрированных правах на объект недвижимости  
**Сведения об основных характеристиках объекта недвижимости**  
На основании запроса от 20.10.2017 г., поступившего на рассмотрение 20.10.2017 г., сообщаем, что согласно записям Единого государственного реестра недвижимости:

Земельный участок	
(кадастровый номер участка)	
Лист № _____ Раздела <u>1</u>	Всего листов раздела <u>1</u> : _____
27.10.2017 № <u>50:018/001/2017-7408</u>	Всего разделов _____
Кадастровый номер:	<u>50:18:0040104:144</u>
Номер кадастрового квартала:	50:18:0040104
Дата присвоения кадастрового номера:	15.08.2016
Ранее присвоенный государственный учетный номер:	данные отсутствуют
Адрес:	установлено относительно ориентира, расположенного в границах участка. Ориентир между д.Бабьино и д.М.Резники; северная граница участка граничит с оврагом/канавой. Почтовый адрес ориентира: обл.Московская, р.н.Можайский, д.Бабьино.
Площадь:	306571 кв. м
Кадастровая стоимость, руб.:	2867945,95
Кадастровые номера расположенных в границах земельного участка объектов недвижимости:	данные отсутствуют
Категория земель:	Земли сельскохозяйственного назначения
Виды разрешенного использования:	Для сельскохозяйственного производства
Статус записи об объекте недвижимости:	Сведения об объекте недвижимости имеют статус "актуальны, ранее учтены"
Собственные отметки:	данные отсутствуют
Получатель выписки:	Щебаков Максим
ВЕДУЩИЙ ИНЖЕНЕР	Альцова Э. А.

М.П.

**Раздел 2**

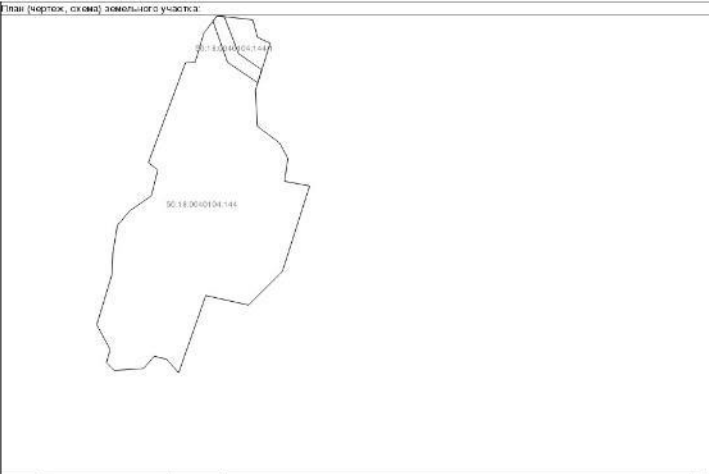
Выписка из Единого государственного реестра недвижимости об основных характеристиках и зарегистрированных правах на объект недвижимости  
**Сведения о зарегистрированных правах на объект недвижимости**

Земельный участок	
(кадастровый номер участка)	
Лист № _____ Раздела <u>2</u>	Всего листов раздела <u>2</u> : _____
27.10.2017 № <u>50:018/001/2017-7408</u>	Всего разделов _____
Кадастровый номер:	<u>50:18:0040104:144</u>
1. Правообладатель (правообладатели):	Владельцы инвестиционных паев - Владельцы инвестиционных паев Рентным закрытого паевого инвестиционного фонда "Радио-Ренталь" данные о которых устанавливаются на основании данных лицевых счетов владельцев инвестиционных паев в реестре владельцев инвестиционных паев и счетов депо владельцев инвестиционных паев данные о которых устанавливаются на основании данных лицевых счетов владельцев инвестиционных паев в реестре владельцев инвестиционных паев и счетов депо владельцев инвестиционных паев.
2. Вид, номер и дата государственной регистрации права:	2.1. Общая долевая собственность, № 50:50/018:50/018/001/2015-8531/2 от 12.10.2015
3. Документы-основания:	3.1. сведения не предоставляются
Ограничение прав и обременение объекта недвижимости:	
4.1.1. вид:	Доверительное управление, Московская область, Можайский район, д.Бабьино, установлено относительно ориентира между д.Бабьино и д.М.Резники, северная граница граничит с оврагом/канавой, кад № 50:18:0040104:144, Земельный участок для сельскохозяйственного производства, категория земель: земли сельскохозяйственного назначения, общая площадь 306571 кв.м
дата государственной регистрации:	12.10.2015
номер государственной регистрации:	50:50/018:50/018/001/2015-8531/2
срок, на который установлено ограничение прав и обременение объекта:	с 20.05.2012 по 31.09.2027
лицо, в пользу которого установлено ограничение прав и обременение объекта:	Закрытое акционерное общество "Управляющая компания "Радио-капитал", ИНН: 7725217566
основание государственной регистрации:	Правила доверительного управления Рентным закрытым паевым инвестиционным фондом "Радио-Ренталь" от 20.05.2012 Изменения и дополнения в Правила доверительного управления Рентным закрытым паевым инвестиционным фондом "Радио-Ренталь" от 14.05.2015 Изменения и дополнения в Правила доверительного управления Рентным закрытым паевым инвестиционным фондом "Радио-Ренталь" от 20.12.2012
5. Сведения о наличии решения об изъятии объекта недвижимости для государственных и муниципальных нужд:	данные отсутствуют
6. Сведения об осуществлении государственной регистрации прав без необходимого в силу закона согласия третьего лица, органа:	данные отсутствуют
ВЕДУЩИЙ ИНЖЕНЕР	Альцова Э. А.

М.П.

**Раздел 3**

Выписка из Единого государственного реестра недвижимости об основных характеристиках и зарегистрированных правах на объект недвижимости  
**Описание местоположения земельного участка**

Земельный участок	
(кадастровый номер участка)	
Лист № _____ Раздела <u>3</u>	Всего листов раздела <u>3</u> : _____
27.10.2017 № <u>50:018/001/2017-7408</u>	Всего разделов _____
Кадастровый номер:	<u>50:18:0040104:144</u>
План (чертож, схема) земельного участка:	
	
Масштаб 1:	Условные обозначения:
ВЕДУЩИЙ ИНЖЕНЕР	Альцова Э. А.

М.П.

**ФИЛИАЛ ФЕДЕРАЛЬНОГО ГОСУДАРСТВЕННОГО БЮДЖЕТНОГО УЧРЕЖДЕНИЯ "ФЕДЕРАЛЬНАЯ КАДАСТРОВАЯ ПАЛАТА РОСРЕЕСТРА" ПО**

МОСКОВСКОЙ ОБЛАСТИ  
(полное наименование органа регистрации прав)

**Раздел 1**

Выписка из Единого государственного реестра недвижимости об основных характеристиках и зарегистрированных правах на объект недвижимости  
**Сведения об основных характеристиках объекта недвижимости**

На основании запроса от 20.10.2017 г., поступившего на рассмотрение 20.10.2017 г., сообщаем, что согласно записям Единого государственного реестра недвижимости:

<b>Земельный участок</b>			
<small>(код объекта недвижимости)</small>			
Лист № <u>  </u> Раздела <u>  1  </u>	Всего листов раздела <u>  1  </u>	Всего разделов: <u>  </u>	Всего листов выписки: <u>  </u>
27.10.2017 № <b>50/018/001/2017-7395</b>			
Кадастровый номер:		<b>50:18:0040104:323</b>	
Номер кадастрового квартала:	50:18:0040104		
Дата присвоения кадастрового номера:	18.11.2011		
Ранее присвоенный государственный учетный номер:	данные отсутствуют		
Адрес:	Московская область, Можайский район, д. Бабьино, установлено относительно ориентира между д. Бабьино и д. М. Равники, северная граница участка граничит с водоканализацией		
Площадь:	198925 +/- 3903 кв. м		
Кадастровая стоимость, руб.:	1826131 50		
Кадастровые номера расположенных в пределах земельного участка объектов недвижимости:	данные отсутствуют		
Категория земель:	Земли сельскохозяйственного назначения		
Виды разрешенного использования:	Для сельскохозяйственного производства		
Статус записи об объекте недвижимости:	Сведения об объекте недвижимости имеют статус "актуальные"		
Особые отметки:	данные отсутствуют		
Получатель выписки:	Щербakov Максим		

ВЕДУЩИЙ ИНЖЕНЕР		Альцова Э. А.
<small>(подпись)</small>	<small>(подпись)</small>	<small>(подпись)</small>

М.П.

**Раздел 2**

Выписка из Единого государственного реестра недвижимости об основных характеристиках и зарегистрированных правах на объект недвижимости  
**Сведения о зарегистрированных правах на объект недвижимости**

<b>Земельный участок</b>			
<small>(код объекта недвижимости)</small>			
Лист № <u>  </u> Раздела <u>  2  </u>	Всего листов раздела <u>  2  </u>	Всего разделов: <u>  </u>	Всего листов выписки: <u>  </u>
27.10.2017 № <b>50/018/001/2017-7395</b>			
Кадастровый номер:		<b>50:18:0040104:323</b>	

1. Правообладатель (правообладатели):	1.1. Владельцы инвестиционных паев Рентный закрытый паевой инвестиционный фонд "Рацио-Рентный" данные о которых устанавливаются на основании данных лицевых счетов владельцев инвестиционных паев в реестре владельцев инвестиционных паев и счетов депо владельцев инвестиционных паев
2. Вид, номер и дата государственной регистрации права:	2.1. Общая долевая собственность, № 50-50-18/068/2012-372 от 03.12.2012
3. Документы-основания:	3.1. сведения не предоставляются
<b>Ограничение прав и обременение объекта недвижимости:</b>	
вид:	Доверительное управление, Московская область, Можайский район, Местоположение: Московская область, Можайский район, д. Бабьино, установлено относительно ориентира между д. Бабьино и д. М. Равники, северная граница участка граничит с водоканализацией, кад № 50:18:0040104:323, Земельный участок, категория земель: земли сельскохозяйственного назначения, разрешенное использование: для сельскохозяйственного производства, общая площадь 198 925 кв. м
дата государственной регистрации:	03.12.2012
номер государственной регистрации:	50-50-18/068/2012-372
4.1.1. срок, на который установлено ограничение прав и обременение объекта:	с 03.12.2012 по 31.08.2027
лицо, в пользу которого установлено ограничение прав и обременение объекта:	Закрытое акционерное общество "Управляющая компания "Рацио-капитал", ИНН: 7725217596
основание государственной регистрации:	Заявка на приобретение инвестиционных паев №2 для юридических лиц от 14.11.2012; Правила доверительного управления Рентным закрытым паевым инвестиционным фондом "Рацио-Рентный" от 20.09.2012; Акт приема-передачи имущества, передаваемого в оплату инвестиционных паев от 14.11.2012
5. Сведения о наличии решения об изъятии объекта недвижимости для государственных и муниципальных нужд:	данные отсутствуют
6. Сведения об осуществлении государственной регистрации прав без необходимого в силу закона согласия третьего лица, органа:	данные отсутствуют

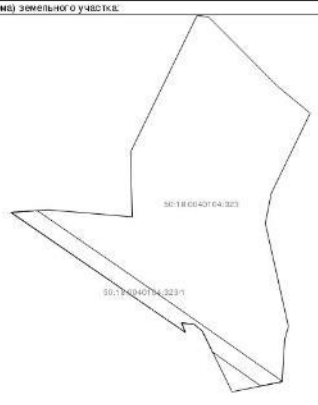
ВЕДУЩИЙ ИНЖЕНЕР		Альцова Э. А.
<small>(подпись)</small>	<small>(подпись)</small>	<small>(подпись)</small>

М.П.

**Раздел 3**

Выписка из Единого государственного реестра недвижимости об основных характеристиках и зарегистрированных правах на объект недвижимости  
**Описание местоположения земельного участка**

<b>Земельный участок</b>			
<small>(код объекта недвижимости)</small>			
Лист № <u>  </u> Раздела <u>  3  </u>	Всего листов раздела <u>  3  </u>	Всего разделов: <u>  </u>	Всего листов выписки: <u>  </u>
27.10.2017 № <b>50/018/001/2017-7395</b>			
Кадастровый номер:		<b>50:18:0040104:323</b>	

План (чертеж, схема) земельного участка:	
	
Масштаб: 1	Условные обозначения:

ВЕДУЩИЙ ИНЖЕНЕР		Альцова Э. А.
<small>(подпись)</small>	<small>(подпись)</small>	<small>(подпись)</small>

М.П.

Отчет № 410/22 об оценке стоимости недвижимого имущества земельных участков, расположенных по адресу:  
Московская область, Можайский район, Ленинградская область, Кингисеппский район

**ФИЛИАЛ ФЕДЕРАЛЬНОГО ГОСУДАРСТВЕННОГО БЮДЖЕТНОГО УЧРЕЖДЕНИЯ "ФЕДЕРАЛЬНАЯ КАДАСТРОВАЯ ПАЛАТА РОСРЕЕСТРА" ПО  
МОСКОВСКОЙ ОБЛАСТИ**  
(полномочное подразделение органа регистрации прав)

**Раздел 1**

Выписка из Единого государственного реестра недвижимости об основных характеристиках и зарегистрированных правах на объект недвижимости:  
**Сведения об основных характеристиках объекта недвижимости**  
На основании запроса от 20.10.2017 г., поступившего на рассмотрение 20.10.2017 г., сообщаем, что согласно выпискам Единого государственного реестра недвижимости:

Земельный участок	
Данные об объекте недвижимости	
Лист № _____ Раздела <u>1</u>	Всего листов раздела <u>1</u> : _____
Всего разделов: _____	Всего листов выписки: _____
27.10.2017 № 50:018/001/2017-7402	
Кадастровый номер:	50:18:0040104:328
Номер кадастрового квартала:	50:18:0040104
Дата присвоения кадастрового номера:	09.02.2012
Ранее присвоенный государственный учетный номер:	данные отсутствуют
Адрес:	Московская область, Можайский район, д. Бабенино, установлено относительно ориентира между д. Бабенино и д. М.Решники, северная граница участка граничит с водохранилищем
Площадь:	173522 +/- 303 кв. м
Кадастровая стоимость, руб.:	1637892,90
Кадастровые номера расположенных в пределах земельного участка объектов недвижимости:	данные отсутствуют
Категория земель:	Земли сельскохозяйственного назначения
Виды разрешенного использования:	Для сельскохозяйственного производства
Статус залуки об объекте недвижимости:	Сведения об объекте недвижимости имеют статус "актуальные"
Особые отметки:	Для данного земельного участка обеспечен доступ посредством земельного участка (земельных участков) с кадастровым номером (кадастровыми номерами) 50:18:0040104:146, 50:18:0040104:145.
Получатель выписки:	Щербakov Максим
ВЕДУЩИЙ ИНЖЕНЕР	Алыкова Э. А.

М.П.

**Раздел 2**

Выписка из Единого государственного реестра недвижимости об основных характеристиках и зарегистрированных правах на объект недвижимости:  
**Сведения о зарегистрированных правах на объект недвижимости**

Земельный участок	
Данные об объекте недвижимости	
Лист № _____ Раздела <u>2</u>	Всего листов раздела <u>2</u> : _____
Всего разделов: _____	Всего листов выписки: _____
27.10.2017 № 50:018/001/2017-7402	
Кадастровый номер:	50:18:0040104:328
1. Правообладатель (правообладатели):	1.1. Владельцы инвестиционных паев - Реальный закрытый паевой инвестиционный фонд "Радио-Реальный" данные о которых устанавливаются на основании данных лицевых счетов владельцев инвестиционных паев в реестре владельцев инвестиционных паев и счетов депо владельцев инвестиционных паев
2. Вид, номер и дата государственной регистрации права:	2.1. Обида долевая собственность, № 50-50-18/008/2012-373 от 03.12.2012
3. Документ-основание:	3.1. сведения не предоставляются
4. Описание прав и обременение объекта недвижимости:	доверительное управление. Местоположения: Московская область, Можайский район, д. Бабенино, установлено относительно ориентира между д. Бабенино и д. М.Решники, северная граница участка граничит с водохранилищем, кад. № 50:18:0040104:328, земельный участок, категория земель: земли сельскохозяйственного назначения, разрешенное использование: для сельскохозяйственного производства, общая площадь 173 322 кв. м
4.1.1. срок, на который установлено ограничение прав и обременение объекта:	с 03.12.2012 по 31.08.2027
лицо, в пользу которого установлено ограничение прав и обременение объекта:	Закрытое акционерное общество "Управляющая компания "Радио-Капитал", ИНН: 7725217598
основание государственной регистрации:	Акт приема-передачи имущества, переданного в оплату инвестиционных паев от 14.11.2012; Правом доверительного управления Реальным закрытым паевым инвестиционным фондом "Радио-Реальный" от 20.09.2012; Заявка на приобретение инвестиционных паев №1 для юридических лиц от 14.11.2012
5. Сведения о наличии решения об изъятии объекта недвижимости для государственных и муниципальных нужд:	данные отсутствуют
6. Сведения об осуществлении государственной регистрации прав без необходимого в силу закона согласия третьего лица, органа:	данные отсутствуют
ВЕДУЩИЙ ИНЖЕНЕР	Алыкова Э. А.

М.П.

**Раздел 3**

Выписка из Единого государственного реестра недвижимости об основных характеристиках и зарегистрированных правах на объект недвижимости:  
**Описание местоположения земельного участка**

Земельный участок	
Данные об объекте недвижимости	
Лист № _____ Раздела <u>3</u>	Всего листов раздела <u>3</u> : _____
Всего разделов: _____	Всего листов выписки: _____
27.10.2017 № 50:018/001/2017-7402	
Кадастровый номер:	50:18:0040104:328
План (чертеж, схема) земельного участка:	
Масштаб 1:	Условные обозначения:
ВЕДУЩИЙ ИНЖЕНЕР	Алыкова Э. А.

М.П.

**ФИЛИАЛ ФЕДЕРАЛЬНОГО ГОСУДАРСТВЕННОГО БЮДЖЕТНОГО УЧРЕЖДЕНИЯ "ФЕДЕРАЛЬНАЯ КАДАСТРОВАЯ ПАЛАТА РОСРЕЕСТРА" ПО**

МОСКОВСКОЙ ОБЛАСТИ  
(полное наименование органа регистрации прав)

**Раздел 1**

Выписка из Единого государственного реестра недвижимости об основных характеристиках и зарегистрированных правах на объект недвижимости  
Сведения об основных характеристиках объекта недвижимости  
На основании запроса от 23.10.2017 г., поступившего на рассмотрение 23.10.2017 г., сообщаем, что согласно записям Единого государственного реестра недвижимости:

<b>Земельный участок</b>			
<small>(код объекта недвижимости)</small>			
Лист № _____ Раздела <u>1</u>	Всего листов раздела <u>1</u> : _____	Всего разделов: _____	Всего листов выписки: _____
<b>26.10.2017 № 50:018/001/2017-7302</b>			
Кадастровый номер:		<b>50:18:0040228-215</b>	
Номер кадастрового квартала:	50:18:0040228		
Дата присвоения кадастрового номера:	15.08.2006		
Раннее присвоенный государственный учетный номер:	данные отсутствуют		
Адрес:	установлено относительно ориентира, расположенного в границах участка. Ориентир между автодорогой Можайск-Бабьино и ст "Крылатки". Почтовый адрес ориентира: обл. Московская, р-н Можайский, с/пгт Крылатки.		
Площадь:	428934 кв. м		
Кадастровая стоимость, руб.:	3937814,12		
Кадастровые номера расположенных в пределах земельного участка объектов недвижимости:	данные отсутствуют		
Категория земель:	Земли сельскохозяйственного назначения		
Виды разрешенного использования:	Для сельскохозяйственного производства		
Статус записи об объекте недвижимости:	Сведения об объекте недвижимости имеют статус "актуальные, ранее учтенные"		
Особые отметки:	данные отсутствуют		
Получатель выписки:	Щербakov Максим		

<b>БЕДУЩИЙ ТЕХНОЛОГ</b>		Юнусова О. Р.
<small>(подпись)</small>	<small>(подпись)</small>	<small>(подпись)</small>

М.П.

**Раздел 2**

Выписка из Единого государственного реестра недвижимости об основных характеристиках и зарегистрированных правах на объект недвижимости  
Сведения о зарегистрированных правах на объект недвижимости

<b>Земельный участок</b>			
<small>(код объекта недвижимости)</small>			
Лист № _____ Раздела <u>2</u>	Всего листов раздела <u>2</u> : _____	Всего разделов: _____	Всего листов выписки: _____
<b>26.10.2017 № 50:018/001/2017-7302</b>			
Кадастровый номер:		<b>50:18:0040228-215</b>	

1. Правообладатель (правообладатели):	1.1. Владельцы инвестиционных паев - Рентный закрытый паевой инвестиционный фонд "Радио Рентный" данные о которых устанавливаются на основании данных лицевых счетов владельцев инвестиционных паев в реестре владельцев инвестиционных паев и счетов депо владельцев инвестиционных паев.
2. Вид, номер и дата государственной регистрации права:	2.1. Общая долевая собственность, № 50-50-18/068/2012-371 от 03.12.2012
3. Документы-основания:	3.1. сведения не предоставляются
Ограничение прав и обременение объекта недвижимости:	
вид:	Доверительное управление, Московская область, Можайский район, установлено относительно ориентира между автодорогой Можайск-Бабьино и ст "Крылатки", кад. № 50:18:004 02 28:0215. Земельный участок для сельскохозяйственного производства, категория земель: земли сельскохозяйственного назначения, общая площадь 428934 кв. м
дата государственной регистрации:	03.12.2012
номер государственной регистрации:	50-50-18/068/2012-371
4.1.1. срок, на который установлено ограничение прав и обременение объекта:	с 03.12.2012 по 31.08.2027
лицо, в пользу которого установлено ограничение прав и обременение объекта:	Закрытое акционерное общество "Управляющая компания "Радио капитал", ИНН 7725217566
основание государственной регистрации:	Заявка на приобретение инвестиционных паев №2 для юридических лиц от 14.11.2012; Правила доверительного управления Рентным закрытым паевым инвестиционным фондом "Радио-Рентный" от 20.09.2012; Акт приема-передачи имущества, передаваемого в оплату инвестиционных паев от 14.11.2012
5. Сведения о наличии решения об изъятии объекта недвижимости для государственных и муниципальных нужд:	данные отсутствуют
6. Сведения об осуществлении государственной регистрации прав без необходимого в силу закона согласия третьего лица, органа:	данные отсутствуют

<b>БЕДУЩИЙ ТЕХНОЛОГ</b>		Юнусова О. Р.
<small>(подпись)</small>	<small>(подпись)</small>	<small>(подпись)</small>

М.П.

**Раздел 3**

Выписка из Единого государственного реестра недвижимости об основных характеристиках и зарегистрированных правах на объект недвижимости  
Описание нестоположения земельного участка

<b>Земельный участок</b>			
<small>(код объекта недвижимости)</small>			
Лист № _____ Раздела <u>3</u>	Всего листов раздела <u>3</u> : _____	Всего разделов: _____	Всего листов выписки: _____
<b>26.10.2017 № 50:018/001/2017-7302</b>			
Кадастровый номер:		<b>50:18:0040228-215</b>	

<b>План (чертеж, схема) земельного участка:</b>	
Масштаб 1:	Условные обозначения:

<b>БЕДУЩИЙ ТЕХНОЛОГ</b>		Юнусова О. Р.
<small>(подпись)</small>	<small>(подпись)</small>	<small>(подпись)</small>

М.П.

Документы, подтверждающие квалификацию Оценщика

Некоммерческое партнерство  
 «Российская коллегия оценщиков»

Выписка № 0024 от "31" июля 2017 года  
 из реестра Некоммерческого партнерства  
 «Российская коллегия оценщиков»

Настоящая выписка из реестра Некоммерческого партнерства  
 «Российская коллегия оценщиков» выдана по заявлению  
 Общества с ограниченной ответственностью  
 "ОМ-Консалт"

о том, что Общество с ограниченной ответственностью  
 "ОМ-Консалт" (г. Москва)  
 ИНН 7725779683  
 является членом Некоммерческого партнерства «Российская коллегия  
 оценщиков» и включено в реестр "4" февраля 2013 года  
 за регистрационным № 771185.

Исполнительный директор  Т.В. Мазко

САМОРЕГУЛИРУЕМАЯ ОРГАНИЗАЦИЯ ОЦЕНЩИКОВ  
 АССОЦИАЦИЯ  
 «РУССКОЕ ОБЩЕСТВО ОЦЕНЩИКОВ»  
 RUSSIAN SOCIETY OF APPRAISERS

ОГРН 1207700240813 | ИНН 9701159733  
 107078, г. Москва, в/л 308 | E-mail: info@rsooo.ru | Web: www.rsooo.ru  
 Тел.: (495) 662-74-25, (499) 261-57-53 | Факс: (499) 267-87-18

Исполнительный директор  В.В. Зориков

Выписка  
 из реестра саморегулируемой организации оценщиков

Настоящая выписка из реестра саморегулируемой организации оценщиков выдана  
 по заявлению  
 Амбарова Александра Юрьевича

о том, что Амбаров Александр Юрьевич  
 является членом РОО и включен(а) в реестр «14» декабря 2015 г. за регистрационным  
 номером 009726  
 Добровольная приостановка права осуществления оценочной деятельности: нет  
 Приостановка права осуществления оценочной деятельности как мера дисциплинарного  
 воздействия: нет

Квалификационный аттестат:  
 1. №002351-1 от 25.01.2018. Оценка недвижимости, действителен до 25.01.2021;  
 2. №016784-3 от 22.03.2019. Оценка бизнеса, действителен до 22.03.2022;  
 3. №015037-2 от 05.10.2018. Оценка движимого имущества, действителен до 05.10.2021

Данные сведения предоставлены по состоянию на 29 июля 2020 г.  
 Дата составления выписки 29 июля 2020 г.

КВАЛИФИКАЦИОННЫЙ АТТЕСТАТ  
 В ОБЛАСТИ ОЦЕНОЧНОЙ ДЕЯТЕЛЬНОСТИ

№ 018439-1 « 22 » января 20 21 г.

Настоящий квалификационный аттестат в области оценочной  
 деятельности по направлению оценочной деятельности

«Оценка недвижимости»  
 выдан Амбарову Александру Юрьевичу

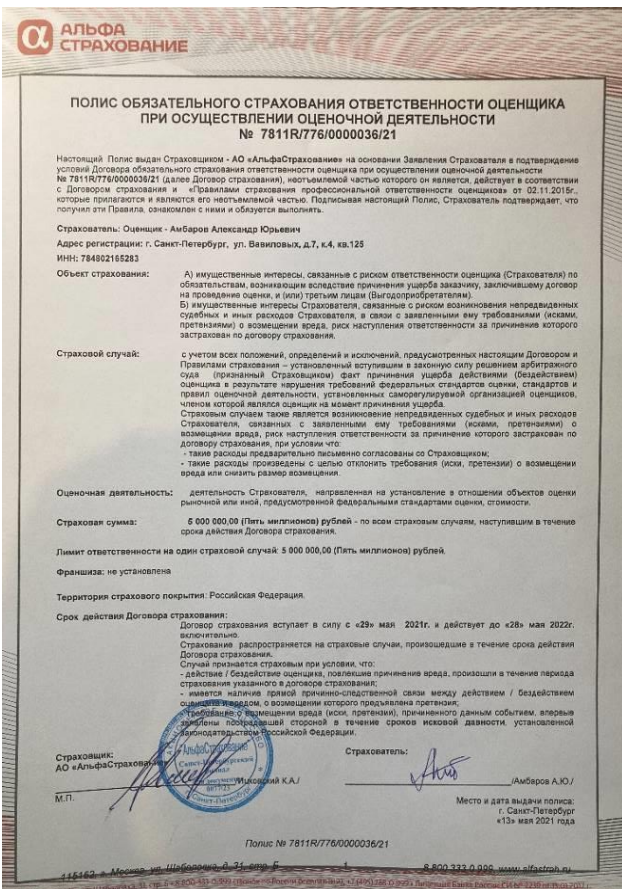
на основании решения федерального бюджетного учреждения  
 «Федеральный ресурсный центр»

от « 22 » января 20 21 г. № 185

Директор  А.С. Бункин

Квалификационный аттестат выдается на три года и действует  
 до « 22 » января 20 24 г.





Пронумеровано, прошито, скреплено печатью  
134 (сто тридцать четыре) листа

Печать/подпись \_\_\_\_\_

