

## Выписка из Единого государственного реестра недвижимости об объекте недвижимости

**Сведения о характеристиках объекта недвижимости**

На основании запроса от 13.01.2022 г., поступившего на рассмотрение 13.01.2022 г., сообщаем, что согласно записям Единого государственного реестра недвижимости:

<b>Земельный участок</b>			
(вид объекта недвижимости)			
Лист № ___ Раздела <b>1</b>	Всего листов раздела <b>1</b> : ___	Всего разделов: ___	Всего листов выписки: ___
<b>13.01.2022 № 99/2022/442999506</b>			
Кадастровый номер:		<b>59:20:3310117:10573</b>	

Номер кадастрового квартала:	59:20:3310117
Дата присвоения кадастрового номера:	20.02.2019
Ранее присвоенный государственный учетный номер:	данные отсутствуют
Адрес:	Пермский край, Ильинский район, Филатовское с/п, урочище "Старка"
Площадь:	62050 +/- 390кв. м
Кадастровая стоимость, руб.:	656489
Кадастровые номера расположенных в пределах земельного участка объектов недвижимости:	данные отсутствуют
Кадастровые номера объектов недвижимости, из которых образован объект недвижимости:	59:20:3310117:1376, 59:20:3310117:1371, 59:20:3310117:1375, 59:20:3310117:1369
Кадастровые номера образованных объектов недвижимости:	данные отсутствуют
Сведения о включении объекта недвижимости в состав предприятия как имущественного комплекса:	

Государственный регистратор		ФГИС ЕГРН
полное наименование должности	подпись	инициалы, фамилия

М.П.

## Выписка из Единого государственного реестра недвижимости об объекте недвижимости

## Сведения о характеристиках объекта недвижимости

<b>Земельный участок</b>			
(вид объекта недвижимости)			
Лист № __ Раздела <b>1</b>	Всего листов раздела <b>1</b> : __	Всего разделов: __	Всего листов выписки: __
<b>13.01.2022 № 99/2022/442999506</b>			
Кадастровый номер:		<b>59:20:3310117:10573</b>	

Категория земель:	Земли сельскохозяйственного назначения
Виды разрешенного использования:	для садоводства
Сведения о кадастровом инженере:	Толстикова Екатерина Викторовна №59-11-378
Сведения о лесах, водных объектах и об иных природных объектах, расположенных в пределах земельного участка:	данные отсутствуют
Сведения о том, что земельный участок полностью или частично расположен в границах зоны с особыми условиями использования территории или территории объекта культурного наследия	данные отсутствуют
Сведения о том, что земельный участок расположен в границах особой экономической зоны, территории опережающего социально-экономического развития, зоны территориального развития в Российской Федерации, игровой зоны:	данные отсутствуют
Сведения о том, что земельный участок расположен в границах особо охраняемой природной территории, охотничьих угодий, лесничеств, лесопарков:	данные отсутствуют
Сведения о результатах проведения государственного земельного надзора:	данные отсутствуют
Сведения о расположении земельного участка в границах территории, в отношении которой утвержден проект межевания территории:	данные отсутствуют

Государственный регистратор		ФГИС ЕГРН
полное наименование должности	подпись	инициалы, фамилия

М.П.

## Сведения о характеристиках объекта недвижимости

<b>Земельный участок</b>			
(вид объекта недвижимости)			
Лист № __ Раздела <b>1</b>	Всего листов раздела <b>1</b> : __	Всего разделов: __	Всего листов выписки: __
<b>13.01.2022 № 99/2022/442999506</b>			
Кадастровый номер:		<b>59:20:3310117:10573</b>	

Условный номер земельного участка:	данные отсутствуют
Сведения о принятии акта и (или) заключении договора, предусматривающих предоставление в соответствии с земельным законодательством исполнительным органом государственной власти или органом местного самоуправления находящегося в государственной или муниципальной собственности земельного участка для строительства наемного дома социального использования или наемного дома коммерческого использования:	данные отсутствуют
Сведения о том, что земельный участок или земельные участки образованы на основании решения об изъятии земельного участка и (или) расположенного на нем объекта недвижимости для государственных или муниципальных нужд:	данные отсутствуют
Сведения о том, что земельный участок образован из земель или земельного участка, государственная собственность на которые не разграничена:	данные отсутствуют
Сведения о наличии земельного спора о местоположении границ земельных участков:	данные отсутствуют
Статус записи об объекте недвижимости:	Сведения об объекте недвижимости имеют статус "актуальные"
Особые отметки:	Сведения о видах разрешенного использования имеют статус «Актуальные незасвидетельствованные». Право (ограничение права, обременение объекта недвижимости) зарегистрировано на данный объект недвижимости с видами разрешенного использования отсутствует. Сведения необходимые для заполнения раздела 3.1 отсутствуют.
Получатель выписки:	Алешкова Светлана Леонидовна

Государственный регистратор		ФГИС ЕГРН
полное наименование должности	подпись	инициалы, фамилия

М.П.

Выписка из Единого государственного реестра недвижимости об объекте недвижимости  
Сведения о зарегистрированных правах

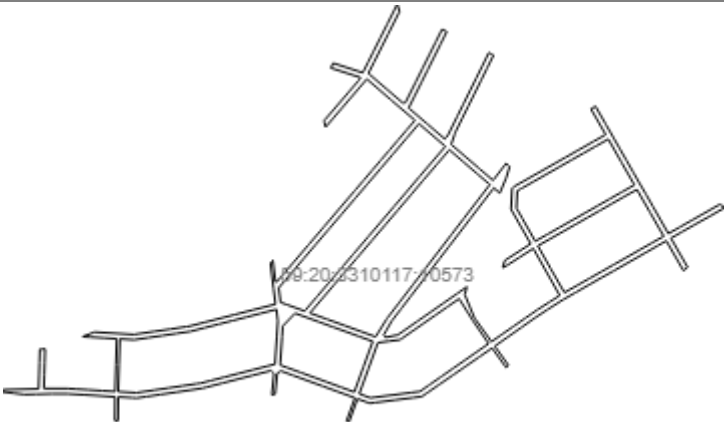
<b>Земельный участок</b>	
(вид объекта недвижимости)	
Лист № __ Раздела <b>2</b>	Всего листов раздела <b>2</b> : __
Всего разделов: __	Всего листов выписки: __
<b>13.01.2022 № 99/2022/442999506</b>	
Кадастровый номер:	<b>59:20:3310117:10573</b>
1. Правообладатель (правообладатели):	1.1. Акционерный коммерческий банк " Профессиональный инвестиционный банк" (ПАО АКБ "Проинвестбанк"), ИНН: 5904004343
2. Вид, номер и дата государственной регистрации права:	2.1. Собственность, № 59:20:3310117:10573-59/086/2019-1 от 20.02.2019
3. Ограничение прав и обременение объекта недвижимости:	не зарегистрировано
4. Договоры участия в долевом строительстве:	не зарегистрировано
5. Заявленные в судебном порядке права требования:	данные отсутствуют
6. Сведения о возражении в отношении зарегистрированного права:	данные отсутствуют
7. Сведения о наличии решения об изъятии объекта недвижимости для государственных и муниципальных нужд:	данные отсутствуют
8. Сведения о невозможности государственной регистрации без личного участия правообладателя или его законного представителя:	
9. Правопритязания и сведения о наличии поступивших, но не рассмотренных заявлений о проведении государственной регистрации права (перехода, прекращения права), ограничения права или обременения объекта недвижимости, сделки в отношении объекта недвижимости:	данные отсутствуют
10. Сведения об осуществлении государственной регистрации сделки, права, ограничения права без необходимого в силу закона согласия третьего лица, органа:	данные отсутствуют
11. Сведения о невозможности государственной регистрации перехода, прекращения, ограничения права на земельный участок из земель сельскохозяйственного назначения:	

Государственный регистратор		ФГИС ЕГРН
полное наименование должности	подпись	инициалы, фамилия

М.П.

Выписка из Единого государственного реестра недвижимости об объекте недвижимости  
**Описание местоположения земельного участка**

<b>Земельный участок</b>			
(вид объекта недвижимости)			
Лист № __ Раздела <b>3</b>	Всего листов раздела <b>3</b> : __	Всего разделов: __	Всего листов выписки: __
<b>13.01.2022 № 99/2022/442999506</b>			
Кадастровый номер:		<b>59:20:3310117:10573</b>	

План (чертеж, схема) земельного участка			
			
Масштаб 1: данные отсутствуют	Условные обозначения:		

Государственный регистратор		ФГИС ЕГРН
полное наименование должности	подпись	инициалы, фамилия

М.П.

Выписка из Единого государственного реестра недвижимости об объекте недвижимости  
**Описание местоположения земельного участка**

<b>Земельный участок</b>			
(вид объекта недвижимости)			
Лист № ___ Раздела <b>3.2</b>	Всего листов раздела <b>3.2</b> : ___	Всего разделов: ___	Всего листов выписки: ___
<b>13.01.2022 № 99/2022/442999506</b>			
Кадастровый номер:		<b>59:20:3310117:10573</b>	

Сведения о характерных точках границы земельного участка				
Система координат: МСК-73				
Зона №				
Номер точки	Координаты		Описание закрепления на местности	Средняя квадратическая погрешность определения координат характерных точек границ земельного участка, м
	X	Y		
1	2	3	4	5
1	575745.08	2219135.94	данные отсутствуют	данные отсутствуют
2	575740.5	2219210.17	данные отсутствуют	данные отсутствуют
3	575742.02	2219220.34	данные отсутствуют	данные отсутствуют
4	575746.45	2219250.08	данные отсутствуют	данные отсутствуют
5	575750.74	2219279.84	данные отсутствуют	данные отсутствуют
6	575755.33	2219309.57	данные отсутствуют	данные отсутствуют
7	575756.22	2219315.57	данные отсутствуют	данные отсутствуют
8	575763.22	2219342.83	данные отсутствуют	данные отсутствуют
9	575777.98	2219400.42	данные отсутствуют	данные отсутствуют
10	575787.24	2219436.37	данные отсутствуют	данные отсутствуют
11	575798.02	2219478.42	данные отсутствуют	данные отсутствуют
12	575828.3	2219474.76	данные отсутствуют	данные отсутствуют
13	575875.23	2219469.09	данные отсутствуют	данные отсутствуют
14	575881.05	2219473.42	данные отсутствуют	данные отсутствуют
15	575840.31	2219478.34	данные отсутствуют	данные отсутствуют

Государственный регистратор		ФГИС ЕГРН
полное наименование должности	подпись	инициалы, фамилия

М.П.

Выписка из Единого государственного реестра недвижимости об объекте недвижимости  
**Описание местоположения земельного участка**

<b>Земельный участок</b>			
(вид объекта недвижимости)			
Лист № __ Раздела <b>3.2</b>	Всего листов раздела <b>3.2</b> : __	Всего разделов: __	Всего листов выписки: __
<b>13.01.2022 № 99/2022/442999506</b>			
Кадастровый номер:		<b>59:20:3310117:10573</b>	

Сведения о характерных точках границы земельного участка				
Система координат: МСК-73				
Зона №				
Номер точки	Координаты		Описание закрепления на местности	Средняя квадратическая погрешность определения координат характерных точек границ земельного участка, м
	X	Y		
1	2	3	4	5
16	575841.09	2219481.73	данные отсутствуют	данные отсутствуют
17	575878.68	2219513.83	данные отсутствуют	данные отсутствуют
18	575911.3	2219541.67	данные отсутствуют	данные отсутствуют
19	575943.36	2219569.04	данные отсутствуют	данные отсутствуют
20	575946.34	2219571.59	данные отсутствуют	данные отсутствуют
21	575985.31	2219604.76	данные отсутствуют	данные отсутствуют
22	576013.72	2219629.11	данные отсутствуют	данные отсутствуют
23	576032.73	2219645.34	данные отсутствуют	данные отсутствуют
24	576051.74	2219661.57	данные отсутствуют	данные отсутствуют
25	576070.75	2219677.8	данные отсутствуют	данные отсутствуют
26	576089.76	2219694.04	данные отсутствуют	данные отсутствуют
27	576108.78	2219710.27	данные отсутствуют	данные отсутствуют
28	576127.79	2219726.5	данные отсутствуют	данные отсутствуют
29	576146.8	2219742.73	данные отсутствуют	данные отсутствуют
30	576185.76	2219697.1	данные отсутствуют	данные отсутствуют

Государственный регистратор		ФГИС ЕГРН
полное наименование должности	подпись	инициалы, фамилия

М.П.

Выписка из Единого государственного реестра недвижимости об объекте недвижимости  
**Описание местоположения земельного участка**

<b>Земельный участок</b>			
(вид объекта недвижимости)			
Лист № __ Раздела <b>3.2</b>	Всего листов раздела <b>3.2</b> : __	Всего разделов: __	Всего листов выписки: __
<b>13.01.2022 № 99/2022/442999506</b>			
Кадастровый номер:		<b>59:20:3310117:10573</b>	

Сведения о характерных точках границы земельного участка				
Система координат: МСК-73				
Зона №				
Номер точки	Координаты		Описание закрепления на местности	Средняя квадратическая погрешность определения координат характерных точек границ земельного участка, м
	X	Y		
1	2	3	4	5
31	576225	2219651.64	данные отсутствуют	данные отсутствуют
32	576206.03	2219635.36	данные отсутствуют	данные отсутствуют
33	576187.06	2219619.08	данные отсутствуют	данные отсутствуют
34	576168.09	2219602.79	данные отсутствуют	данные отсутствуют
35	576149.13	2219586.51	данные отсутствуют	данные отсутствуют
36	576134	2219573.53	данные отсутствуют	данные отсутствуют
37	576143.39	2219571.05	данные отсутствуют	данные отсутствуют
38	576146.37	2219570.98	данные отсутствуют	данные отсутствуют
39	576198.51	2219615.72	данные отсутствуют	данные отсутствуют
40	576223.45	2219637.13	данные отсутствуют	данные отсутствуют
41	576227.97	2219639.4	данные отсутствуют	данные отсутствуют
42	576246.09	2219583.39	данные отсутствуют	данные отсутствуют
43	576255.17	2219587.79	данные отсутствуют	данные отсутствуют
44	576237	2219643.95	данные отсутствуют	данные отсутствуют
45	576256.44	2219653.73	данные отсутствуют	данные отсутствуют

Государственный регистратор		ФГИС ЕГРН
полное наименование должности	подпись	инициалы, фамилия

М.П.



Выписка из Единого государственного реестра недвижимости об объекте недвижимости  
**Описание местоположения земельного участка**

<b>Земельный участок</b>			
(вид объекта недвижимости)			
Лист № __ Раздела <b>3.2</b>	Всего листов раздела <b>3.2</b> : __	Всего разделов: __	Всего листов выписки: __
<b>13.01.2022 № 99/2022/442999506</b>			
Кадастровый номер:		<b>59:20:3310117:10573</b>	

Сведения о характерных точках границы земельного участка				
Система координат: МСК-73				
Зона №				
Номер точки	Координаты		Описание закрепления на местности	Средняя квадратическая погрешность определения координат характерных точек границ земельного участка, м
	X	Y		
1	2	3	4	5
46	576277.37	2219664.25	данные отсутствуют	данные отсутствуют
47	576301.96	2219676.62	данные отсутствуют	данные отсутствуют
48	576328.87	2219690.15	данные отсутствуют	данные отсутствуют
49	576365.49	2219708.57	данные отсутствуют	данные отсутствуют
50	576364.84	2219710.06	данные отсутствуют	данные отсутствуют
51	576353.27	2219713.61	данные отсутствуют	данные отсутствуют
52	576310.17	2219691.94	данные отсутствуют	данные отсутствуют
53	576286.05	2219679.81	данные отсутствуют	данные отсутствуют
54	576257.46	2219665.43	данные отсутствуют	данные отсутствуют
55	576235.73	2219654.49	данные отсутствуют	данные отсутствуют
56	576206.65	2219688.36	данные отсутствуют	данные отсутствуют
57	576179.9	2219719.53	данные отсутствуют	данные отсутствуют
58	576180.29	2219724.71	данные отсутствуют	данные отсутствуют
59	576218.24	2219743.65	данные отсутствуют	данные отсутствуют
60	576246.87	2219757.95	данные отсутствуют	данные отсутствуют

Государственный регистратор		ФГИС ЕГРН
полное наименование должности	подпись	инициалы, фамилия

М.П.

Выписка из Единого государственного реестра недвижимости об объекте недвижимости  
**Описание местоположения земельного участка**

<b>Земельный участок</b>			
(вид объекта недвижимости)			
Лист № __ Раздела <b>3.2</b>	Всего листов раздела <b>3.2</b> : __	Всего разделов: __	Всего листов выписки: __
<b>13.01.2022 № 99/2022/442999506</b>			
Кадастровый номер:		<b>59:20:3310117:10573</b>	

Сведения о характерных точках границы земельного участка				
Система координат: МСК-73				
Зона №				
Номер точки	Координаты		Описание закрепления на местности	Средняя квадратическая погрешность определения координат характерных точек границ земельного участка, м
	X	Y		
1	2	3	4	5
61	576271.03	2219770.01	данные отсутствуют	данные отсутствуют
62	576295.18	2219782.06	данные отсутствуют	данные отсутствуют
63	576319.34	2219794.12	данные отсутствуют	данные отсутствуют
64	576317.11	2219798.59	данные отсутствуют	данные отсутствуют
65	576314.86	2219803.06	данные отсутствуют	данные отсутствуют
66	576290.7	2219791	данные отсутствуют	данные отсутствуют
67	576266.54	2219778.94	данные отсутствуют	данные отсутствуют
68	576242.38	2219766.88	данные отсутствуют	данные отсутствуют
69	576218.22	2219754.82	данные отсутствуют	данные отсутствуют
70	576194.06	2219742.76	данные отсутствуют	данные отсутствуют
71	576170.19	2219730.84	данные отсутствуют	данные отсутствуют
72	576140.37	2219765.56	данные отсутствуют	данные отсутствуют
73	576111.43	2219799.27	данные отсутствуют	данные отсутствуют
74	576118.37	2219805.23	данные отсутствуют	данные отсутствуют
75	576153.9	2219822.84	данные отсутствуют	данные отсутствуют

Государственный регистратор		ФГИС ЕГРН
полное наименование должности	подпись	инициалы, фамилия

М.П.

Выписка из Единого государственного реестра недвижимости об объекте недвижимости  
**Описание местоположения земельного участка**

<b>Земельный участок</b>			
(вид объекта недвижимости)			
Лист № __ Раздела <b>3.2</b>	Всего листов раздела <b>3.2</b> : __	Всего разделов: __	Всего листов выписки: __
<b>13.01.2022 № 99/2022/442999506</b>			
Кадастровый номер:		<b>59:20:3310117:10573</b>	

Сведения о характерных точках границы земельного участка				
Система координат: МСК-73				
Зона №				
Номер точки	Координаты		Описание закрепления на местности	Средняя квадратическая погрешность определения координат характерных точек границ земельного участка, м
	X	Y		
1	2	3	4	5
76	576178.1	2219834.83	данные отсутствуют	данные отсутствуют
77	576202.3	2219846.81	данные отсутствуют	данные отсутствуют
78	576226.49	2219858.8	данные отсутствуют	данные отсутствуют
79	576250.69	2219870.79	данные отсутствуют	данные отсутствуют
80	576274.88	2219882.77	данные отсутствуют	данные отсутствуют
81	576272.66	2219887.25	данные отсутствуют	данные отсутствуют
82	576270.39	2219891.72	данные отсутствуют	данные отсутствуют
83	576246.2	2219879.74	данные отсутствуют	данные отсутствуют
84	576221.99	2219867.76	данные отсутствуют	данные отсутствуют
85	576197.8	2219855.78	данные отсутствуют	данные отсутствуют
86	576173.6	2219843.8	данные отсутствуют	данные отсутствуют
87	576149.4	2219831.82	данные отсутствуют	данные отсутствуют
88	576125.43	2219819.95	данные отсутствуют	данные отсутствуют
89	576119.71	2219817.91	данные отсутствуют	данные отсутствуют
90	576100.95	2219811.5	данные отсутствуют	данные отсутствуют

Государственный регистратор		ФГИС ЕГРН
полное наименование должности	подпись	инициалы, фамилия

М.П.

Выписка из Единого государственного реестра недвижимости об объекте недвижимости  
**Описание местоположения земельного участка**

<b>Земельный участок</b>			
(вид объекта недвижимости)			
Лист № ___ Раздела <b>3.2</b>	Всего листов раздела <b>3.2</b> : ___	Всего разделов: ___	Всего листов выписки: ___
<b>13.01.2022 № 99/2022/442999506</b>			
Кадастровый номер:		<b>59:20:3310117:10573</b>	

Сведения о характерных точках границы земельного участка				
Система координат: МСК-73				
Зона №				
Номер точки	Координаты		Описание закрепления на местности	Средняя квадратическая погрешность определения координат характерных точек границ земельного участка, м
	X	Y		
1	2	3	4	5
91	576076.71	2219839.73	данные отсутствуют	данные отсутствуют
92	576054.85	2219865.19	данные отсутствуют	данные отсутствуют
93	576032.86	2219890.8	данные отсутствуют	данные отсутствуют
94	576064.94	2219915.41	данные отсутствуют	данные отсутствуют
95	576058.87	2219922.21	данные отсутствуют	данные отсутствуют
96	576037.92	2219915.84	данные отсутствуют	данные отсутствуют
97	576008.69	2219903.62	данные отсутствуют	данные отсутствуют
98	576018.46	2219892.24	данные отсутствуют	данные отсутствуют
99	575959.51	2219847.05	данные отсутствуют	данные отсутствуют
100	575932.31	2219826.27	данные отсутствуют	данные отсутствуют
101	575908.5	2219808.01	данные отсутствуют	данные отсутствуют
102	575884.69	2219789.74	данные отсутствуют	данные отсутствуют
103	575860.87	2219771.47	данные отсутствуют	данные отсутствуют
104	575837.05	2219753.2	данные отсутствуют	данные отсутствуют
105	575813.25	2219734.94	данные отсутствуют	данные отсутствуют

Государственный регистратор		ФГИС ЕГРН
полное наименование должности	подпись	инициалы, фамилия

М.П.

Выписка из Единого государственного реестра недвижимости об объекте недвижимости  
**Описание местоположения земельного участка**

<b>Земельный участок</b>			
(вид объекта недвижимости)			
Лист № __ Раздела <b>3.2</b>	Всего листов раздела <b>3.2</b> : __	Всего разделов: __	Всего листов выписки: __
<b>13.01.2022 № 99/2022/442999506</b>			
Кадастровый номер:		<b>59:20:3310117:10573</b>	

Сведения о характерных точках границы земельного участка				
Система координат: МСК-73				
Зона №				
Номер точки	Координаты		Описание закрепления на местности	Средняя квадратическая погрешность определения координат характерных точек границ земельного участка, м
	X	Y		
1	2	3	4	5
106	575789.43	2219716.67	данные отсутствуют	данные отсутствуют
107	575765.9	2219698.59	данные отсутствуют	данные отсутствуют
108	575746.21	2219687.34	данные отсутствуют	данные отсутствуют
109	575739.56	2219683.55	данные отсутствуют	данные отсутствуют
110	575734.9	2219687.03	данные отсутствуют	данные отсутствуют
111	575739.71	2219710.23	данные отсутствуют	данные отсутствуют
112	575764.94	2219746.45	данные отсутствуют	данные отсутствуют
113	575782.74	2219772.03	данные отсутствуют	данные отсутствуют
114	575800.56	2219797.59	данные отсутствуют	данные отсутствуют
115	575818.37	2219823.16	данные отсутствуют	данные отсутствуют
116	575830.78	2219840.98	данные отсутствуют	данные отсутствуют
117	575815.88	2219837.39	данные отсутствуют	данные отсутствуют
118	575771.88	2219855.49	данные отсутствуют	данные отсутствуют
119	575726.9	2219887.77	данные отсутствуют	данные отсутствуют
120	575740.93	2219907.95	данные отсутствуют	данные отсутствуют

Государственный регистратор		ФГИС ЕГРН
полное наименование должности	подпись	инициалы, фамилия

М.П.

Выписка из Единого государственного реестра недвижимости об объекте недвижимости  
**Описание местоположения земельного участка**

<b>Земельный участок</b>			
(вид объекта недвижимости)			
Лист № __ Раздела <b>3.2</b>	Всего листов раздела <b>3.2</b> : __	Всего разделов: __	Всего листов выписки: __
<b>13.01.2022 № 99/2022/442999506</b>			
Кадастровый номер:		<b>59:20:3310117:10573</b>	

Сведения о характерных точках границы земельного участка				
Система координат: МСК-73				
Зона №				
Номер точки	Координаты		Описание закрепления на местности	Средняя квадратическая погрешность определения координат характерных точек границ земельного участка, м
	X	Y		
1	2	3	4	5
121	575756.36	2219930.12	данные отсутствуют	данные отсутствуют
122	575771.78	2219952.3	данные отсутствуют	данные отсутствуют
123	575778.6	2219962.11	данные отсутствуют	данные отсутствуют
124	575787.24	2219974.53	данные отсутствуют	данные отсутствуют
125	575801.73	2219997.25	данные отсутствуют	данные отсутствуют
126	575814.47	2220017.21	данные отсутствуют	данные отсутствуют
127	575859.99	2219991.63	данные отсутствуют	данные отсутствуют
128	575903.65	2219967.09	данные отсутствуют	данные отсутствуют
129	575887.18	2219941.43	данные отсутствуют	данные отсутствуют
130	575872.6	2219918.71	данные отсутствуют	данные отсутствуют
131	575867.29	2219909.24	данные отсутствуют	данные отсутствуют
132	575880.78	2219912.91	данные отсутствуют	данные отсутствуют
133	575912.47	2219962.16	данные отсутствуют	данные отсутствуют
134	575977.99	2219924.92	данные отсутствуют	данные отсутствуют
135	576016.97	2219926.85	данные отсутствуют	данные отсутствуют

Государственный регистратор		ФГИС ЕГРН
полное наименование должности	подпись	инициалы, фамилия

М.П.

Выписка из Единого государственного реестра недвижимости об объекте недвижимости  
**Описание местоположения земельного участка**

<b>Земельный участок</b>			
(вид объекта недвижимости)			
Лист № __ Раздела <b>3.2</b>	Всего листов раздела <b>3.2</b> : __	Всего разделов: __	Всего листов выписки: __
<b>13.01.2022 № 99/2022/442999506</b>			
Кадастровый номер:		<b>59:20:3310117:10573</b>	

Сведения о характерных точках границы земельного участка				
Система координат: МСК-73				
Зона №				
Номер точки	Координаты		Описание закрепления на местности	Средняя квадратическая погрешность определения координат характерных точек границ земельного участка, м
	X	Y		
1	2	3	4	5
136	576020.52	2219929.6	данные отсутствуют	данные отсутствуют
137	576064.78	2220007.54	данные отсутствуют	данные отсутствуют
138	576076.96	2220029.05	данные отсутствуют	данные отсутствуют
139	576088.65	2220049.56	данные отсутствуют	данные отсутствуют
140	576106.38	2220080.8	данные отсутствуют	данные отсутствуют
141	576119.72	2220104.28	данные отсутствуют	данные отсутствуют
142	576168.2	2220076.41	данные отсутствуют	данные отсутствуют
143	576173.16	2220085.09	данные отсутствуют	данные отсутствуют
144	576139.25	2220104.48	данные отсутствуют	данные отсутствуют
145	576114.16	2220118.82	данные отсутствуют	данные отсутствуют
146	576092.46	2220131.23	данные отсутствуют	данные отсутствуют
147	576070.76	2220143.63	данные отсутствуют	данные отсутствуют
148	576049.06	2220156.04	данные отсутствуют	данные отсутствуют
149	576027.36	2220168.44	данные отсутствуют	данные отсутствуют
150	576005.77	2220181.03	данные отсутствуют	данные отсутствуют

Государственный регистратор		ФГИС ЕГРН
полное наименование должности	подпись	инициалы, фамилия

М.П.

Выписка из Единого государственного реестра недвижимости об объекте недвижимости  
**Описание местоположения земельного участка**

<b>Земельный участок</b>			
(вид объекта недвижимости)			
Лист № __ Раздела <b>3.2</b>	Всего листов раздела <b>3.2</b> : __	Всего разделов: __	Всего листов выписки: __
<b>13.01.2022 № 99/2022/442999506</b>			
Кадастровый номер:		<b>59:20:3310117:10573</b>	

Сведения о характерных точках границы земельного участка				
Система координат: МСК-73				
Зона №				
Номер точки	Координаты		Описание закрепления на местности	Средняя квадратическая погрешность определения координат характерных точек границ земельного участка, м
	X	Y		
1	2	3	4	5
151	575984.04	2220193.38	данные отсутствуют	данные отсутствуют
152	575931.88	2220223.03	данные отсутствуют	данные отсутствуют
153	575944.23	2220244.76	данные отсутствуют	данные отсутствуют
154	575956.58	2220266.49	данные отсутствуют	данные отсутствуют
155	575968.93	2220288.22	данные отсутствуют	данные отсутствуют
156	575987.23	2220320.4	данные отсутствуют	данные отсутствуют
157	575983.6	2220326.57	данные отсутствуют	данные отсутствуют
158	575981.38	2220330.34	данные отсутствуют	данные отсутствуют
159	575965.79	2220303.23	данные отсутствуют	данные отсутствуют
160	575948.78	2220272.7	данные отсутствуют	данные отсутствуют
161	575935.35	2220249.2	данные отсутствуют	данные отсутствуют
162	575923.19	2220227.97	данные отсутствуют	данные отсутствуют
163	575867.89	2220259.58	данные отсутствуют	данные отсутствуют
164	575861.62	2220251.65	данные отсутствуют	данные отсутствуют
165	575918.22	2220219.22	данные отсутствуют	данные отсутствуют

Государственный регистратор		ФГИС ЕГРН
полное наименование должности	подпись	инициалы, фамилия

М.П.



Выписка из Единого государственного реестра недвижимости об объекте недвижимости  
**Описание местоположения земельного участка**

<b>Земельный участок</b>			
(вид объекта недвижимости)			
Лист № __ Раздела <b>3.2</b>	Всего листов раздела <b>3.2</b> : __	Всего разделов: __	Всего листов выписки: __
<b>13.01.2022 № 99/2022/442999506</b>			
Кадастровый номер:		<b>59:20:3310117:10573</b>	

Сведения о характерных точках границы земельного участка				
Система координат: МСК-73				
Зона №				
Номер точки	Координаты		Описание закрепления на местности	Средняя квадратическая погрешность определения координат характерных точек границ земельного участка, м
	X	Y		
1	2	3	4	5
166	575908.56	2220202.31	данные отсутствуют	данные отсутствуют
167	575895.16	2220178.87	данные отсутствуют	данные отсутствуют
168	575881.81	2220155.51	данные отсутствуют	данные отсутствуют
169	575860.96	2220118.98	данные отсутствуют	данные отсутствуют
170	575849.28	2220098.05	данные отсутствуют	данные отсутствуют
171	575834.68	2220072.52	данные отсутствуют	данные отсутствуют
172	575819.95	2220046.93	данные отсутствуют	данные отсутствуют
173	575806.68	2220023.63	данные отсутствуют	данные отсутствуют
174	575788.12	2219994.51	данные отсутствуют	данные отсутствуют
175	575771.67	2219969.65	данные отсутствуют	данные отсутствуют
176	575753.81	2219944.31	данные отсутствуют	данные отсутствуют
177	575736.29	2219919.46	данные отсутствуют	данные отсутствуют
178	575718.35	2219894.01	данные отсутствуют	данные отсутствуют
179	575681.99	2219920.01	данные отсутствуют	данные отсутствуют
180	575678.33	2219915.24	данные отсутствуют	данные отсутствуют

Государственный регистратор		ФГИС ЕГРН
полное наименование должности	подпись	инициалы, фамилия

М.П.

Выписка из Единого государственного реестра недвижимости об объекте недвижимости  
**Описание местоположения земельного участка**

<b>Земельный участок</b>			
(вид объекта недвижимости)			
Лист № __ Раздела <b>3.2</b>	Всего листов раздела <b>3.2</b> : __	Всего разделов: __	Всего листов выписки: __
<b>13.01.2022 № 99/2022/442999506</b>			
Кадастровый номер:		<b>59:20:3310117:10573</b>	

Сведения о характерных точках границы земельного участка				
Система координат: МСК-73				
Зона №				
Номер точки	Координаты		Описание закрепления на местности	Средняя квадратическая погрешность определения координат характерных точек границ земельного участка, м
	X	Y		
1	2	3	4	5
181	575714.8	2219889.03	данные отсутствуют	данные отсутствуют
182	575698.01	2219864.71	данные отсутствуют	данные отсутствуют
183	575680.74	2219839.69	данные отсутствуют	данные отсутствуют
184	575663.47	2219814.67	данные отсутствуют	данные отсутствуют
185	575646.2	2219789.65	данные отсутствуют	данные отсутствуют
186	575628.93	2219764.63	данные отсутствуют	данные отсутствуют
187	575622.83	2219755.87	данные отсутствуют	данные отсутствуют
188	575620.66	2219739.08	данные отсутствуют	данные отсутствуют
189	575616.12	2219703.99	данные отсутствуют	данные отсутствуют
190	575611.36	2219667.23	данные отсутствуют	данные отсутствуют
191	575610.07	2219657.23	данные отсутствуют	данные отсутствуют
192	575618.6	2219633.81	данные отсутствуют	данные отсутствуют
193	575574.86	2219617.89	данные отсутствуют	данные отсутствуют
194	575576.37	2219613.11	данные отсутствуют	данные отсутствуют
195	575620.31	2219629.11	данные отсутствуют	данные отсутствуют

Государственный регистратор		ФГИС ЕГРН
полное наименование должности	подпись	инициалы, фамилия

М.П.

Выписка из Единого государственного реестра недвижимости об объекте недвижимости  
**Описание местоположения земельного участка**

<b>Земельный участок</b>			
(вид объекта недвижимости)			
Лист № ___ Раздела <b>3.2</b>	Всего листов раздела <b>3.2</b> : ___	Всего разделов: ___	Всего листов выписки: ___
<b>13.01.2022 № 99/2022/442999506</b>			
Кадастровый номер:		<b>59:20:3310117:10573</b>	

Сведения о характерных точках границы земельного участка				
Система координат: МСК-73				
Зона №				
Номер точки	Координаты		Описание закрепления на местности	Средняя квадратическая погрешность определения координат характерных точек границ земельного участка, м
	X	Y		
1	2	3	4	5
196	575632.28	2219596.22	данные отсутствуют	данные отсутствуют
197	575642.54	2219568.03	данные отсутствуют	данные отсутствуют
198	575652.8	2219539.84	данные отсутствуют	данные отсутствуют
199	575663.06	2219511.65	данные отсутствуют	данные отсутствуют
200	575671.38	2219488.83	данные отсутствуют	данные отсутствуют
201	575666.9	2219481.73	данные отсутствуют	данные отсутствуют
202	575627.51	2219477.79	данные отсутствуют	данные отсутствуют
203	575625.99	2219471.61	данные отсутствуют	данные отсутствуют
204	575666.65	2219475.67	данные отсутствуют	данные отсутствуют
205	575669.77	2219472.36	данные отсутствуют	данные отсутствуют
206	575671.97	2219470.04	данные отсутствуют	данные отсутствуют
207	575663.25	2219436.02	данные отсутствуют	данные отсутствуют
208	575655.78	2219406.92	данные отсутствуют	данные отсутствуют
209	575648.31	2219377.82	данные отсутствуют	данные отсутствуют
210	575640.84	2219348.73	данные отсутствуют	данные отсутствуют

Государственный регистратор		ФГИС ЕГРН
полное наименование должности	подпись	инициалы, фамилия

М.П.

Выписка из Единого государственного реестра недвижимости об объекте недвижимости  
**Описание местоположения земельного участка**

<b>Земельный участок</b>			
(вид объекта недвижимости)			
Лист № __ Раздела <b>3.2</b>	Всего листов раздела <b>3.2</b> : __	Всего разделов: __	Всего листов выписки: __
<b>13.01.2022 № 99/2022/442999506</b>			
Кадастровый номер:		<b>59:20:3310117:10573</b>	

Сведения о характерных точках границы земельного участка				
Система координат: МСК-73				
Зона №				
Номер точки	Координаты		Описание закрепления на местности	Средняя квадратическая погрешность определения координат характерных точек границ земельного участка, м
	X	Y		
1	2	3	4	5
211	575638.45	2219339.4	данные отсутствуют	данные отсутствуют
212	575635.44	2219319.21	данные отсутствуют	данные отсутствуют
213	575631	2219289.5	данные отсутствуют	данные отсутствуют
214	575626.57	2219259.79	данные отсутствуют	данные отсутствуют
215	575622.62	2219233.35	данные отсутствуют	данные отсутствуют
216	575619.94	2219215.38	данные отсутствуют	данные отсутствуют
217	575620.45	2219207.18	данные отсутствуют	данные отсутствуют
218	575622.1	2219180.47	данные отсутствуют	данные отсутствуют
219	575577.04	2219180.01	данные отсутствуют	данные отсутствуют
220	575577.41	2219174.01	данные отсутствуют	данные отсутствуют
221	575622.16	2219174.47	данные отсутствуют	данные отсутствуют
222	575624.32	2219144.49	данные отсутствуют	данные отсутствуют
223	575626.18	2219114.5	данные отсутствуют	данные отсутствуют
224	575628.03	2219084.52	данные отсутствуют	данные отсутствуют
225	575628.07	2219054.52	данные отсутствуют	данные отсутствуют

Государственный регистратор		ФГИС ЕГРН
полное наименование должности	подпись	инициалы, фамилия

М.П.

Выписка из Единого государственного реестра недвижимости об объекте недвижимости  
**Описание местоположения земельного участка**

<b>Земельный участок</b>			
(вид объекта недвижимости)			
Лист № __ Раздела <b>3.2</b>	Всего листов раздела <b>3.2</b> : __	Всего разделов: __	Всего листов выписки: __
<b>13.01.2022 № 99/2022/442999506</b>			
Кадастровый номер:		<b>59:20:3310117:10573</b>	

Сведения о характерных точках границы земельного участка				
Система координат: МСК-73				
Зона №				
Номер точки	Координаты		Описание закрепления на местности	Средняя квадратическая погрешность определения координат характерных точек границ земельного участка, м
	X	Y		
1	2	3	4	5
226	575627.27	2219024.51	данные отсутствуют	данные отсутствуют
227	575626.7	2219002.81	данные отсутствуют	данные отсутствуют
228	575629.29	2218981.85	данные отсутствуют	данные отсутствуют
229	575631.74	2218962	данные отсутствуют	данные отсутствуют
230	575635.66	2218962.81	данные отсутствуют	данные отсутствуют
231	575637.42	2219029.6	данные отсутствуют	данные отсутствуют
232	575662.45	2219030.36	данные отсутствуют	данные отсутствуют
233	575687.47	2219031.12	данные отсутствуют	данные отсутствуют
234	575712.5	2219031.88	данные отсутствуют	данные отсутствуют
235	575712.79	2219036.9	данные отсутствуют	данные отсутствуют
236	575713.07	2219041.91	данные отсутствуют	данные отсутствуют
237	575688.08	2219041.15	данные отсутствуют	данные отсутствуют
238	575663.08	2219040.39	данные отсутствуют	данные отсутствуют
239	575638.09	2219039.63	данные отсутствуют	данные отсутствуют
240	575638.04	2219084.29	данные отсутствуют	данные отсутствуют

Государственный регистратор		ФГИС ЕГРН
полное наименование должности	подпись	инициалы, фамилия

М.П.

Выписка из Единого государственного реестра недвижимости об объекте недвижимости  
**Описание местоположения земельного участка**

<b>Земельный участок</b>			
(вид объекта недвижимости)			
Лист № __ Раздела <b>3.2</b>	Всего листов раздела <b>3.2</b> : __	Всего разделов: __	Всего листов выписки: __
<b>13.01.2022 № 99/2022/442999506</b>			
Кадастровый номер:		<b>59:20:3310117:10573</b>	

Сведения о характерных точках границы земельного участка				
Система координат: МСК-73				
Зона №				
Номер точки	Координаты		Описание закрепления на местности	Средняя квадратическая погрешность определения координат характерных точек границ земельного участка, м
	X	Y		
1	2	3	4	5
241	575637.06	2219099.65	данные отсутствуют	данные отсутствуют
242	575635.48	2219124.6	данные отсутствуют	данные отсутствуют
243	575633.89	2219149.57	данные отсутствуют	данные отсутствуют
244	575632.3	2219174.53	данные отсутствуют	данные отсутствуют
245	575682.49	2219176	данные отсутствуют	данные отсутствуют
246	575732.49	2219177.58	данные отсутствуют	данные отсутствуют
247	575734.03	2219152.61	данные отсутствуют	данные отсутствуют
248	575735.57	2219127.65	данные отсутствуют	данные отсутствуют
249	575736.46	2219113.2	данные отсутствуют	данные отсутствуют
250	575908.7	2219975.72	данные отсутствуют	данные отсутствуют
251	575864.87	2220000.35	данные отсутствуют	данные отсутствуют
252	575819.94	2220026.06	данные отсутствуют	данные отсутствуют
253	575833.27	2220049.55	данные отсутствуют	данные отсутствуют
254	575846.6	2220073.03	данные отсутствуют	данные отсутствуют
255	575859.93	2220096.51	данные отсутствуют	данные отсутствуют

Государственный регистратор		ФГИС ЕГРН
полное наименование должности	подпись	инициалы, фамилия

М.П.

Выписка из Единого государственного реестра недвижимости об объекте недвижимости  
**Описание местоположения земельного участка**

<b>Земельный участок</b>			
(вид объекта недвижимости)			
Лист № __ Раздела <b>3.2</b>	Всего листов раздела <b>3.2</b> : __	Всего разделов: __	Всего листов выписки: __
<b>13.01.2022 № 99/2022/442999506</b>			
Кадастровый номер:		<b>59:20:3310117:10573</b>	

Сведения о характерных точках границы земельного участка				
Система координат: МСК-73				
Зона №				
Номер точки	Координаты		Описание закрепления на местности	Средняя квадратическая погрешность определения координат характерных точек границ земельного участка, м
	X	Y		
1	2	3	4	5
256	575873.27	2220120	данные отсутствуют	данные отсутствуют
257	575886.81	2220143.86	данные отсутствуют	данные отсутствуют
258	575900.23	2220167.29	данные отсутствуют	данные отсутствуют
259	575913.65	2220190.72	данные отсутствуют	данные отсутствуют
260	575926.88	2220214.26	данные отсутствуют	данные отсутствуют
261	575972.03	2220188.39	данные отсутствуют	данные отсутствуют
262	576015.41	2220163.54	данные отсутствуют	данные отсутствуют
263	576002.36	2220139.9	данные отсутствуют	данные отсутствуют
264	575988.94	2220116.47	данные отсутствуют	данные отсутствуют
265	575975.52	2220093.04	данные отсутствуют	данные отсутствуют
266	575962.16	2220069.58	данные отсутствуют	данные отсутствуют
267	575948.79	2220046.11	данные отсутствуют	данные отсутствуют
268	575935.43	2220022.65	данные отсутствуют	данные отсутствуют
269	575922.07	2219999.19	данные отсутствуют	данные отсутствуют
270	575732.12	2219183.58	данные отсутствуют	данные отсутствуют

Государственный регистратор		ФГИС ЕГРН
полное наименование должности	подпись	инициалы, фамилия

М.П.

Выписка из Единого государственного реестра недвижимости об объекте недвижимости  
**Описание местоположения земельного участка**

<b>Земельный участок</b>			
(вид объекта недвижимости)			
Лист № __ Раздела <b>3.2</b>	Всего листов раздела <b>3.2</b> : __	Всего разделов: __	Всего листов выписки: __
<b>13.01.2022 № 99/2022/442999506</b>			
Кадастровый номер:		<b>59:20:3310117:10573</b>	

Сведения о характерных точках границы земельного участка				
Система координат: МСК-73				
Зона №				
Номер точки	Координаты		Описание закрепления на местности	Средняя квадратическая погрешность определения координат характерных точек границ земельного участка, м
	X	Y		
1	2	3	4	5
271	575682.12	2219181.99	данные отсутствуют	данные отсутствуют
272	575632.12	2219180.53	данные отсутствуют	данные отсутствуют
273	575630.02	2219215.16	данные отсутствуют	данные отсутствуют
274	575634.92	2219248	данные отсутствуют	данные отсутствуют
275	575638.91	2219274.72	данные отсутствуют	данные отсутствуют
276	575642.9	2219301.45	данные отсутствуют	данные отсутствуют
277	575646.89	2219328.18	данные отсутствуют	данные отсутствуют
278	575648.29	2219337.52	данные отсутствуют	данные отсутствуют
279	575652.71	2219354.72	данные отсутствуют	данные отсутствуют
280	575659.49	2219381.15	данные отсутствуют	данные отсутствуют
281	575666.27	2219407.58	данные отсутствуют	данные отсутствуют
282	575673.06	2219434.02	данные отсутствуют	данные отсутствуют
283	575679.85	2219460.45	данные отсутствуют	данные отсутствуют
284	575684.23	2219477.52	данные отсутствуют	данные отсутствуют
285	575734.94	2219480.85	данные отсутствуют	данные отсутствуют

Государственный регистратор		ФГИС ЕГРН
полное наименование должности	подпись	инициалы, фамилия

М.П.



Выписка из Единого государственного реестра недвижимости об объекте недвижимости  
**Описание местоположения земельного участка**

<b>Земельный участок</b>			
(вид объекта недвижимости)			
Лист № __ Раздела <b>3.2</b>	Всего листов раздела <b>3.2</b> : __	Всего разделов: __	Всего листов выписки: __
<b>13.01.2022 № 99/2022/442999506</b>			
Кадастровый номер:		<b>59:20:3310117:10573</b>	

Сведения о характерных точках границы земельного участка				
Система координат: МСК-73				
Зона №				
Номер точки	Координаты		Описание закрепления на местности	Средняя квадратическая погрешность определения координат характерных точек границ земельного участка, м
	X	Y		
1	2	3	4	5
286	575765.54	2219482.86	данные отсутствуют	данные отсутствуют
287	575788.19	2219480.33	данные отсутствуют	данные отсутствуют
288	575780.34	2219449.75	данные отсутствуют	данные отсутствуют
289	575773.55	2219423.32	данные отсутствуют	данные отсутствуют
290	575766.77	2219396.88	данные отсутствуют	данные отсутствуют
291	575759.98	2219370.45	данные отсутствуют	данные отсутствуют
292	575753.2	2219344.02	данные отсутствуют	данные отсутствуют
293	575746.39	2219317.46	данные отсутствуют	данные отсутствуют
294	575742.42	2219290.86	данные отсутствуют	данные отсутствуют
295	575738.43	2219264.13	данные отсутствуют	данные отсутствуют
296	575734.45	2219237.4	данные отсутствуют	данные отсутствуют
297	575730.46	2219210.4	данные отсутствуют	данные отсутствуют
298	576013.03	2219936.67	данные отсутствуют	данные отсутствуют
299	575980.43	2219935.06	данные отсутствуют	данные отсутствуют
300	575960.88	2219946.09	данные отсутствуют	данные отсутствуют

Государственный регистратор		ФГИС ЕГРН
полное наименование должности	подпись	инициалы, фамилия

М.П.

Выписка из Единого государственного реестра недвижимости об объекте недвижимости  
**Описание местоположения земельного участка**

<b>Земельный участок</b>			
(вид объекта недвижимости)			
Лист № __ Раздела <b>3.2</b>	Всего листов раздела <b>3.2</b> : __	Всего разделов: __	Всего листов выписки: __
<b>13.01.2022 № 99/2022/442999506</b>			
Кадастровый номер:		<b>59:20:3310117:10573</b>	

Сведения о характерных точках границы земельного участка				
Система координат: МСК-73				
Зона №				
Номер точки	Координаты		Описание закрепления на местности	Средняя квадратическая погрешность определения координат характерных точек границ земельного участка, м
	X	Y		
1	2	3	4	5
301	575917.4	2219970.78	данные отсутствуют	данные отсутствуют
302	575930.79	2219994.36	данные отсутствуют	данные отсутствуют
303	575944.14	2220017.83	данные отсутствуют	данные отсутствуют
304	575957.49	2220041.3	данные отсутствуют	данные отсутствуют
305	575970.84	2220064.77	данные отсутствуют	данные отсутствуют
306	575984.19	2220088.24	данные отсутствуют	данные отсутствуют
307	575997.54	2220111.71	данные отсутствуют	данные отсутствуют
308	576010.89	2220135.18	данные отсутствуют	данные отсутствуют
309	576024.12	2220158.72	данные отсутствуют	данные отсутствуют
310	576067.58	2220133.99	данные отсутствуют	данные отсутствуют
311	576111.04	2220109.27	данные отсутствуют	данные отсутствуют
312	576097.81	2220085.73	данные отсутствуют	данные отсутствуют
313	576084.46	2220062.26	данные отсутствуют	данные отсутствуют
314	576071.11	2220038.79	данные отсутствуют	данные отсутствуют
315	576057.76	2220015.32	данные отсутствуют	данные отсутствуют

Государственный регистратор		ФГИС ЕГРН
полное наименование должности	подпись	инициалы, фамилия

М.П.

Выписка из Единого государственного реестра недвижимости об объекте недвижимости  
**Описание местоположения земельного участка**

<b>Земельный участок</b>			
(вид объекта недвижимости)			
Лист № __ Раздела <b>3.2</b>	Всего листов раздела <b>3.2</b> : __	Всего разделов: __	Всего листов выписки: __
<b>13.01.2022 № 99/2022/442999506</b>			
Кадастровый номер:		<b>59:20:3310117:10573</b>	

Сведения о характерных точках границы земельного участка				
Система координат: МСК-73				
Зона №				
Номер точки	Координаты		Описание закрепления на местности	Средняя квадратическая погрешность определения координат характерных точек границ земельного участка, м
	X	Y		
1	2	3	4	5
316	576044.41	2219991.85	данные отсутствуют	данные отсутствуют
317	576031.06	2219968.38	данные отсутствуют	данные отсутствуют
318	576017.71	2219944.91	данные отсутствуют	данные отсутствуют
319	576140.29	2219750.32	данные отсутствуют	данные отсутствуют
320	576111.77	2219725.97	данные отсутствуют	данные отсутствуют
321	576083.25	2219701.62	данные отсутствуют	данные отсутствуют
322	576054.73	2219677.27	данные отсутствуют	данные отсутствуют
323	576026.21	2219652.93	данные отсутствуют	данные отсутствуют
324	575997.69	2219628.58	данные отсутствуют	данные отсутствуют
325	575969.17	2219604.23	данные отсутствуют	данные отсутствуют
326	575940.65	2219579.88	данные отсутствуют	данные отсутствуют
327	575936.55	2219576.38	данные отсутствуют	данные отсутствуют
328	575912.13	2219555.53	данные отсутствуют	данные отсутствуют
329	575883.61	2219531.18	данные отсутствуют	данные отсутствуют
330	575855.09	2219506.83	данные отсутствуют	данные отсутствуют

Государственный регистратор		ФГИС ЕГРН
полное наименование должности	подпись	инициалы, фамилия

М.П.

Выписка из Единого государственного реестра недвижимости об объекте недвижимости  
**Описание местоположения земельного участка**

<b>Земельный участок</b>			
(вид объекта недвижимости)			
Лист № __ Раздела <b>3.2</b>	Всего листов раздела <b>3.2</b> : __	Всего разделов: __	Всего листов выписки: __
<b>13.01.2022 № 99/2022/442999506</b>			
Кадастровый номер:		<b>59:20:3310117:10573</b>	

Сведения о характерных точках границы земельного участка				
Система координат: МСК-73				
Зона №				
Номер точки	Координаты		Описание закрепления на местности	Средняя квадратическая погрешность определения координат характерных точек границ земельного участка, м
	X	Y		
1	2	3	4	5
331	575829.2	2219484.73	данные отсутствуют	данные отсутствуют
332	575801.48	2219488.07	данные отсутствуют	данные отсутствуют
333	575796.93	2219500.58	данные отсутствуют	данные отсутствуют
334	575784.9	2219533.7	данные отсутствуют	данные отсутствуют
335	575812.1	2219556.92	данные отсутствуют	данные отсутствуют
336	575840.62	2219581.27	данные отсутствуют	данные отсутствуют
337	575869.13	2219605.62	данные отсутствуют	данные отсутствуют
338	575891.57	2219624.77	данные отсутствуют	данные отсутствуют
339	575897.65	2219629.97	данные отсутствуют	данные отсутствуют
340	575926.17	2219654.32	данные отсутствуют	данные отсутствуют
341	575954.69	2219678.66	данные отсутствуют	данные отсутствуют
342	575983.21	2219703.01	данные отсутствуют	данные отсутствуют
343	576011.73	2219727.36	данные отсутствуют	данные отсутствуют
344	576040.39	2219751.55	данные отсутствуют	данные отсутствуют
345	576068.84	2219775.98	данные отсутствуют	данные отсутствуют

Государственный регистратор		ФГИС ЕГРН
полное наименование должности	подпись	инициалы, фамилия

М.П.

Выписка из Единого государственного реестра недвижимости об объекте недвижимости  
**Описание местоположения земельного участка**

<b>Земельный участок</b>			
(вид объекта недвижимости)			
Лист № __ Раздела <b>3.2</b>	Всего листов раздела <b>3.2</b> : __	Всего разделов: __	Всего листов выписки: __
<b>13.01.2022 № 99/2022/442999506</b>			
Кадастровый номер:		<b>59:20:3310117:10573</b>	

Сведения о характерных точках границы земельного участка				
Система координат: МСК-73				
Зона №				
Номер точки	Координаты		Описание закрепления на местности	Средняя квадратическая погрешность определения координат характерных точек границ земельного участка, м
	X	Y		
1	2	3	4	5
346	576097.29	2219800.41	данные отсутствуют	данные отсутствуют
347	576118.79	2219775.37	данные отсутствуют	данные отсутствуют
348	575724.99	2219672.55	данные отсутствуют	данные отсутствуют
349	575676.86	2219655.03	данные отсутствуют	данные отсутствуют
350	575628	2219637.24	данные отсутствуют	данные отсутствуют
351	575620.31	2219658.36	данные отсутствуют	данные отсутствуют
352	575621.64	2219668.62	данные отсутствуют	данные отсутствуют
353	575626.08	2219703.04	данные отсутствуют	данные отсутствуют
354	575630.38	2219736.3	данные отсутствуют	данные отсутствуют
355	575632.43	2219752.16	данные отсутствуют	данные отсутствуют
356	575644.81	2219769.93	данные отсутствуют	данные отсутствуют
357	575660.26	2219792.11	данные отсутствуют	данные отсутствуют
358	575675.71	2219814.29	данные отсутствуют	данные отсутствуют
359	575691.15	2219836.46	данные отсутствуют	данные отсутствуют
360	575706.6	2219858.64	данные отсутствуют	данные отсутствуют

Государственный регистратор		ФГИС ЕГРН
полное наименование должности	подпись	инициалы, фамилия

М.П.

Выписка из Единого государственного реестра недвижимости об объекте недвижимости  
**Описание местоположения земельного участка**

<b>Земельный участок</b>			
(вид объекта недвижимости)			
Лист № __ Раздела <b>3.2</b>	Всего листов раздела <b>3.2</b> : __	Всего разделов: __	Всего листов выписки: __
<b>13.01.2022 № 99/2022/442999506</b>			
Кадастровый номер:		<b>59:20:3310117:10573</b>	

Сведения о характерных точках границы земельного участка				
Система координат: МСК-73				
Зона №				
Номер точки	Координаты		Описание закрепления на местности	Средняя квадратическая погрешность определения координат характерных точек границ земельного участка, м
	X	Y		
1	2	3	4	5
361	575723.14	2219882.39	данные отсутствуют	данные отсутствуют
362	575766.16	2219853.05	данные отсутствуют	данные отсутствуют
363	575808.34	2219826.5	данные отсутствуют	данные отсутствуют
364	575793.01	2219804.24	данные отсутствуют	данные отсутствуют
365	575777.56	2219782.06	данные отсутствуют	данные отсутствуют
366	575762.11	2219759.89	данные отсутствуют	данные отсутствуют
367	575746.67	2219737.71	данные отсутствуют	данные отсутствуют
368	575731.22	2219715.53	данные отсутствуют	данные отсутствуют
369	575730.39	2219714.34	данные отсутствуют	данные отсутствуют
370	575727.78	2219693.36	данные отсутствуют	данные отсутствуют
371	575780.83	2219515.61	данные отсутствуют	данные отсутствуют
372	575756.47	2219492.29	данные отсутствуют	данные отсутствуют
373	575736.58	2219490.98	данные отсутствуют	данные отсутствуют
374	575685.64	2219487.63	данные отсутствуют	данные отсутствуют
375	575682.53	2219487.43	данные отсутствуют	данные отсутствуют

Государственный регистратор		ФГИС ЕГРН
полное наименование должности	подпись	инициалы, фамилия

М.П.

Выписка из Единого государственного реестра недвижимости об объекте недвижимости  
**Описание местоположения земельного участка**

<b>Земельный участок</b>			
(вид объекта недвижимости)			
Лист № __ Раздела <b>3.2</b>	Всего листов раздела <b>3.2</b> : __	Всего разделов: __	Всего листов выписки: __
<b>13.01.2022 № 99/2022/442999506</b>			
Кадастровый номер:		<b>59:20:3310117:10573</b>	

Сведения о характерных точках границы земельного участка				
Система координат: МСК-73				
Зона №				
Номер точки	Координаты		Описание закрепления на местности	Средняя квадратическая погрешность определения координат характерных точек границ земельного участка, м
	X	Y		
1	2	3	4	5
376	575677.6	2219500.99	данные отсутствуют	данные отсутствуют
377	575668.36	2219526.36	данные отсутствуют	данные отсутствуют
378	575659.13	2219551.73	данные отсутствуют	данные отсутствуют
379	575649.89	2219577.1	данные отсутствуют	данные отсутствуют
380	575640.66	2219602.47	данные отсутствуют	данные отсутствуют
381	575631.42	2219627.85	данные отсутствуют	данные отсутствуют
382	575680.28	2219645.63	данные отсутствуют	данные отсутствуют
383	575727.48	2219662.81	данные отсутствуют	данные отсутствуют
384	575736.68	2219637.43	данные отсутствуют	данные отсутствуют
385	575745.88	2219612.04	данные отсутствуют	данные отсутствуют
386	575755.08	2219586.66	данные отсутствуют	данные отсутствуют
387	575763.74	2219562.78	данные отсутствуют	данные отсутствуют
388	575764.28	2219561.27	данные отсутствуют	данные отсутствуют
389	575773.48	2219535.89	данные отсутствуют	данные отсутствуют
390	576090.76	2219807.99	данные отсутствуют	данные отсутствуют

Государственный регистратор		ФГИС ЕГРН
полное наименование должности	подпись	инициалы, фамилия

М.П.

Выписка из Единого государственного реестра недвижимости об объекте недвижимости  
**Описание местоположения земельного участка**

<b>Земельный участок</b>			
(вид объекта недвижимости)			
Лист № __ Раздела <b>3.2</b>	Всего листов раздела <b>3.2</b> : __	Всего разделов: __	Всего листов выписки: __
<b>13.01.2022 № 99/2022/442999506</b>			
Кадастровый номер:		<b>59:20:3310117:10573</b>	

Сведения о характерных точках границы земельного участка				
Система координат: МСК-73				
Зона №				
Номер точки	Координаты		Описание закрепления на местности	Средняя квадратическая погрешность определения координат характерных точек границ земельного участка, м
	X	Y		
1	2	3	4	5
391	576062.33	2219783.53	данные отсутствуют	данные отсутствуют
392	576033.9	2219759.07	данные отсутствуют	данные отсутствуют
393	576005.19	2219734.93	данные отсутствуют	данные отсутствуют
394	575976.67	2219710.58	данные отсутствуют	данные отсутствуют
395	575948.15	2219686.23	данные отсутствуют	данные отсутствуют
396	575919.62	2219661.88	данные отсутствуют	данные отсутствуют
397	575891.1	2219637.52	данные отсутствуют	данные отсутствуют
398	575884.75	2219632.1	данные отсутствуют	данные отсутствуют
399	575862.58	2219613.17	данные отсутствуют	данные отсутствуют
400	575834.06	2219588.82	данные отсутствуют	данные отсутствуют
401	575781.27	2219543.75	данные отсутствуют	данные отсутствуют
402	575771.62	2219570.36	данные отсутствуют	данные отсутствуют
403	575769.62	2219575.9	данные отсутствуют	данные отсутствуют
404	575757.06	2219610.55	данные отсутствуют	данные отсутствуют
405	575746.61	2219639.38	данные отсутствуют	данные отсутствуют

Государственный регистратор		ФГИС ЕГРН
полное наименование должности	подпись	инициалы, фамилия

М.П.



Выписка из Единого государственного реестра недвижимости об объекте недвижимости  
**Описание местоположения земельного участка**

<b>Земельный участок</b>			
(вид объекта недвижимости)			
Лист № __ Раздела <b>3.2</b>	Всего листов раздела <b>3.2</b> : __	Всего разделов: __	Всего листов выписки: __
<b>13.01.2022 № 99/2022/442999506</b>			
Кадастровый номер:		<b>59:20:3310117:10573</b>	

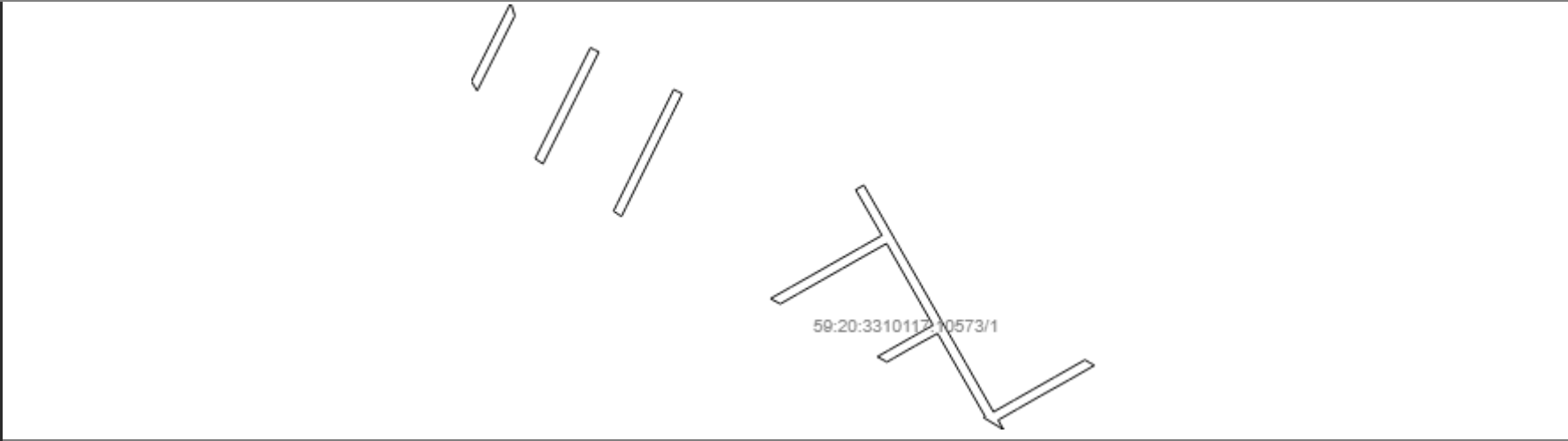
Сведения о характерных точках границы земельного участка				
Система координат: МСК-73				
Зона №				
Номер точки	Координаты		Описание закрепления на местности	Средняя квадратическая погрешность определения координат характерных точек границ земельного участка, м
	X	Y		
1	2	3	4	5
406	575736.16	2219668.21	данные отсутствуют	данные отсутствуют
407	575770.68	2219689.68	данные отсутствуют	данные отсутствуют
408	575802.46	2219714.05	данные отсутствуют	данные отсутствуют
409	575834.24	2219738.43	данные отсутствуют	данные отсутствуют
410	575866.02	2219762.81	данные отсутствуют	данные отсутствуют
411	575897.8	2219787.19	данные отсутствуют	данные отсутствуют
412	575929.57	2219811.57	данные отсутствуют	данные отсутствуют
413	575961.35	2219835.94	данные отсутствуют	данные отсутствуют
414	575993.13	2219860.32	данные отсутствуют	данные отсутствуют
415	576024.91	2219884.7	данные отсутствуют	данные отсутствуют
416	576044.62	2219861.63	данные отсутствуют	данные отсутствуют
417	576068.97	2219833.32	данные отсутствуют	данные отсутствуют

Государственный регистратор		ФГИС ЕГРН
полное наименование должности	подпись	инициалы, фамилия

М.П.

Выписка из Единого государственного реестра недвижимости об объекте недвижимости  
Сведения о частях земельного участка

<b>Земельный участок</b>			
<small>(вид объекта недвижимости)</small>			
Лист № __ Раздела <b>4</b>	Всего листов раздела <b>4</b> : __	Всего разделов: __	Всего листов выписки: __
<b>13.01.2022 № 99/2022/442999506</b>			
Кадастровый номер:		<b>59:20:3310117:10573</b>	

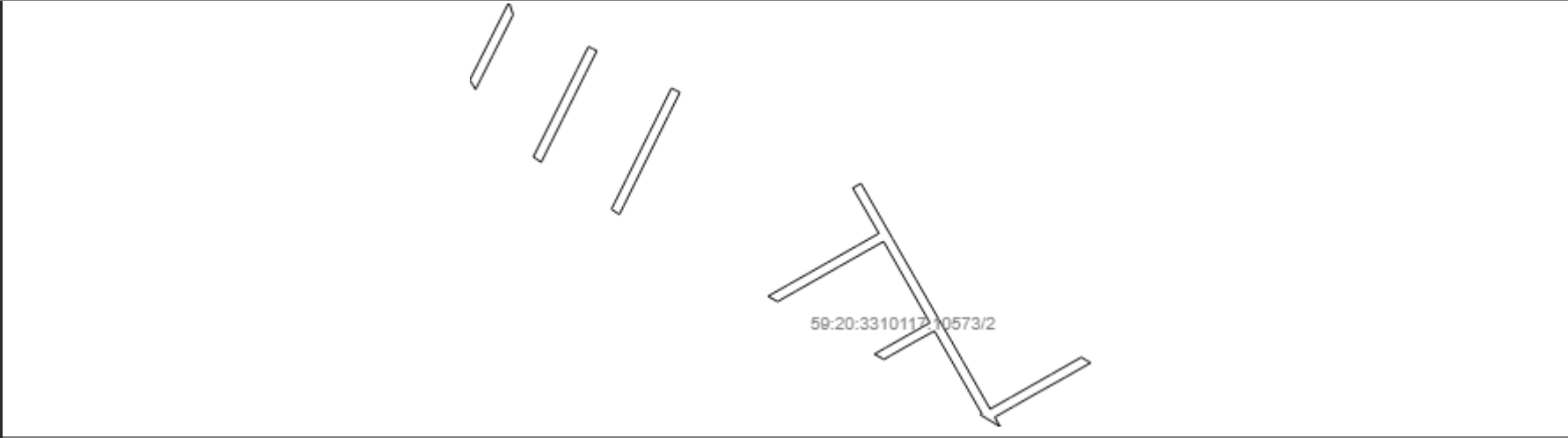
План (чертеж, схема) части земельного участка	Учетный номер части: <b>59:20:3310117:10573/1</b>
	
Масштаб 1: данные отсутствуют	Условные обозначения:

Государственный регистратор		ФГИС ЕГРН
полное наименование должности	подпись	инициалы, фамилия

М.П.

Выписка из Единого государственного реестра недвижимости об объекте недвижимости  
Сведения о частях земельного участка

<b>Земельный участок</b>			
<small>(вид объекта недвижимости)</small>			
Лист № __ Раздела <b>4</b>	Всего листов раздела <b>4</b> : __	Всего разделов: __	Всего листов выписки: __
<b>13.01.2022 № 99/2022/442999506</b>			
Кадастровый номер:		<b>59:20:3310117:10573</b>	

План (чертеж, схема) части земельного участка	Учетный номер части: <b>59:20:3310117:10573/2</b>
	
Масштаб 1: данные отсутствуют	Условные обозначения:

Государственный регистратор		ФГИС ЕГРН
полное наименование должности	подпись	инициалы, фамилия

М.П.

Выписка из Единого государственного реестра недвижимости об объекте недвижимости  
**Сведения о частях земельного участка**

<b>Земельный участок</b>			
(вид объекта недвижимости)			
Лист № __ Раздела <b>4</b>	Всего листов раздела <b>4</b> : __	Всего разделов: __	Всего листов выписки: __
<b>13.01.2022 № 99/2022/442999506</b>			
Кадастровый номер:		<b>59:20:3310117:10573</b>	

План (чертеж, схема) части земельного участка	Учетный номер части: <b>59:20:3310117:10573/3</b>
	
Масштаб 1: данные отсутствуют	Условные обозначения:

Государственный регистратор		ФГИС ЕГРН
полное наименование должности	подпись	инициалы, фамилия

М.П.

Выписка из Единого государственного реестра недвижимости об объекте недвижимости  
**Сведения о частях земельного участка**

<b>Земельный участок</b>			
(вид объекта недвижимости)			
Лист № __ Раздела <b>4.1</b>	Всего листов раздела <b>4.1</b> : __	Всего разделов: __	Всего листов выписки: __
<b>13.01.2022 № 99/2022/442999506</b>			
Кадастровый номер:		<b>59:20:3310117:10573</b>	

Учетный номер части	Площадь (м <sup>2</sup> )	Содержание ограничения в использовании или ограничения права на объект недвижимости или обременения объекта недвижимости
1	2	3
1	9721.13	
2	9721.13	
3	22.3	

Государственный регистратор		ФГИС ЕГРН
полное наименование должности	подпись	инициалы, фамилия

М.П.

Выписка из Единого государственного реестра недвижимости об объекте недвижимости  
Сведения о частях земельного участка

<b>Земельный участок</b>				
(вид объекта недвижимости)				
Лист № ___ Раздела <b>4.2</b>		Всего листов раздела <b>4.2</b> : ___		Всего разделов: ___
Всего листов выписки: ___				
<b>13.01.2022 № 99/2022/442999506</b>				
Кадастровый номер:			<b>59:20:3310117:10573</b>	
Сведения о характерных точках границы части (частей) земельного участка				
Учетный номер части: 1				
Система координат: МСК-73				
Зона №				
Номер точки	Координаты, м		Описание закрепления на местности	Средняя квадратическая погрешность определения координат характерных точек границы части земельного участка, м
	X	Y		
1	2	3	4	5
47	576301.96	2219676.62	данные отсутствуют	данные отсутствуют
47	576301.96	2219676.62	данные отсутствуют	данные отсутствуют
48	576328.87	2219690.15	данные отсутствуют	данные отсутствуют
48	576328.87	2219690.15	данные отсутствуют	данные отсутствуют
49	576365.49	2219708.57	данные отсутствуют	данные отсутствуют
49	576365.49	2219708.57	данные отсутствуют	данные отсутствуют
50	576364.84	2219710.06	данные отсутствуют	данные отсутствуют
50	576364.84	2219710.06	данные отсутствуют	данные отсутствуют
51	576353.27	2219713.61	данные отсутствуют	данные отсутствуют
51	576353.27	2219713.61	данные отсутствуют	данные отсутствуют
52	576310.17	2219691.94	данные отсутствуют	данные отсутствуют
52	576310.17	2219691.94	данные отсутствуют	данные отсутствуют
53	576286.05	2219679.81	данные отсутствуют	данные отсутствуют
53	576286.05	2219679.81	данные отсутствуют	данные отсутствуют
59	576218.24	2219743.65	данные отсутствуют	данные отсутствуют
59	576218.24	2219743.65	данные отсутствуют	данные отсутствуют
Государственный регистратор			ФГИС ЕГРН	
полное наименование должности			подпись	
			инициалы, фамилия	

М.П.

## Выписка из Единого государственного реестра недвижимости об объекте недвижимости

## Сведения о частях земельного участка

<b>Земельный участок</b>			
(вид объекта недвижимости)			
Лист № ___ Раздела <b>4.2</b>	Всего листов раздела <b>4.2</b> : ___	Всего разделов: ___	Всего листов выписки: ___
<b>13.01.2022 № 99/2022/442999506</b>			
Кадастровый номер:		<b>59:20:3310117:10573</b>	

Номер точки	Координаты, м		Описание закрепления на местности	Средняя квадратическая погрешность определения координат характерных точек границы части земельного участка, м
	X	Y		
1	2	3	4	5
60	576246.87	2219757.95	данные отсутствуют	данные отсутствуют
60	576246.87	2219757.95	данные отсутствуют	данные отсутствуют
61	576271.03	2219770.01	данные отсутствуют	данные отсутствуют
61	576271.03	2219770.01	данные отсутствуют	данные отсутствуют
62	576295.18	2219782.06	данные отсутствуют	данные отсутствуют
62	576295.18	2219782.06	данные отсутствуют	данные отсутствуют
63	576319.34	2219794.12	данные отсутствуют	данные отсутствуют
63	576319.34	2219794.12	данные отсутствуют	данные отсутствуют
64	576317.11	2219798.59	данные отсутствуют	данные отсутствуют
64	576317.11	2219798.59	данные отсутствуют	данные отсутствуют
65	576314.86	2219803.06	данные отсутствуют	данные отсутствуют
65	576314.86	2219803.06	данные отсутствуют	данные отсутствуют
66	576290.7	2219791	данные отсутствуют	данные отсутствуют
66	576290.7	2219791	данные отсутствуют	данные отсутствуют
67	576266.54	2219778.94	данные отсутствуют	данные отсутствуют
67	576266.54	2219778.94	данные отсутствуют	данные отсутствуют
68	576242.38	2219766.88	данные отсутствуют	данные отсутствуют

Государственный регистратор		ФГИС ЕГРН
полное наименование должности	подпись	инициалы, фамилия

М.П.

Выписка из Единого государственного реестра недвижимости об объекте недвижимости  
Сведения о частях земельного участка

<b>Земельный участок</b>			
(вид объекта недвижимости)			
Лист № ___ Раздела <b>4.2</b>	Всего листов раздела <b>4.2</b> : ___	Всего разделов: ___	Всего листов выписки: ___
<b>13.01.2022 № 99/2022/442999506</b>			
Кадастровый номер:		<b>59:20:3310117:10573</b>	

Номер точки	Координаты, м		Описание закрепления на местности	Средняя квадратическая погрешность определения координат характерных точек границы части земельного участка, м
	X	Y		
1	2	3	4	5
68	576242.38	2219766.88	данные отсутствуют	данные отсутствуют
69	576218.22	2219754.82	данные отсутствуют	данные отсутствуют
69	576218.22	2219754.82	данные отсутствуют	данные отсутствуют
75	576153.9	2219822.84	данные отсутствуют	данные отсутствуют
75	576153.9	2219822.84	данные отсутствуют	данные отсутствуют
76	576178.1	2219834.83	данные отсутствуют	данные отсутствуют
76	576178.1	2219834.83	данные отсутствуют	данные отсутствуют
77	576202.3	2219846.81	данные отсутствуют	данные отсутствуют
77	576202.3	2219846.81	данные отсутствуют	данные отсутствуют
78	576226.49	2219858.8	данные отсутствуют	данные отсутствуют
78	576226.49	2219858.8	данные отсутствуют	данные отсутствуют
79	576250.69	2219870.79	данные отсутствуют	данные отсутствуют
79	576250.69	2219870.79	данные отсутствуют	данные отсутствуют
80	576274.88	2219882.77	данные отсутствуют	данные отсутствуют
80	576274.88	2219882.77	данные отсутствуют	данные отсутствуют
81	576272.66	2219887.25	данные отсутствуют	данные отсутствуют
81	576272.66	2219887.25	данные отсутствуют	данные отсутствуют
Государственный регистратор				ФГИС ЕГРН
полное наименование должности			подпись	инициалы, фамилия

М.П.



Выписка из Единого государственного реестра недвижимости об объекте недвижимости  
Сведения о частях земельного участка

<b>Земельный участок</b>			
<small>(вид объекта недвижимости)</small>			
Лист № <u>    </u> Раздела <b>4.2</b>	Всего листов раздела <b>4.2</b> : <u>    </u>	Всего разделов: <u>    </u>	Всего листов выписки: <u>    </u>
<b>13.01.2022 № 99/2022/442999506</b>			
Кадастровый номер:		<b>59:20:3310117:10573</b>	

Номер точки	Координаты, м		Описание закрепления на местности	Средняя квадратическая погрешность определения координат характерных точек границы части земельного участка, м
	X	Y		
1	2	3	4	5
82	576270.39	2219891.72	данные отсутствуют	данные отсутствуют
82	576270.39	2219891.72	данные отсутствуют	данные отсутствуют
82	576270.39	2219891.72	данные отсутствуют	данные отсутствуют
83	576246.2	2219879.74	данные отсутствуют	данные отсутствуют
83	576246.2	2219879.74	данные отсутствуют	данные отсутствуют
84	576221.99	2219867.76	данные отсутствуют	данные отсутствуют
84	576221.99	2219867.76	данные отсутствуют	данные отсутствуют
85	576197.8	2219855.78	данные отсутствуют	данные отсутствуют
85	576197.8	2219855.78	данные отсутствуют	данные отсутствуют
86	576173.6	2219843.8	данные отсутствуют	данные отсутствуют
86	576173.6	2219843.8	данные отсутствуют	данные отсутствуют
87	576149.4	2219831.82	данные отсутствуют	данные отсутствуют
87	576149.4	2219831.82	данные отсутствуют	данные отсутствуют
137	576064.78	2220007.54	данные отсутствуют	данные отсутствуют
137	576064.78	2220007.54	данные отсутствуют	данные отсутствуют
138	576076.96	2220029.05	данные отсутствуют	данные отсутствуют
138	576076.96	2220029.05	данные отсутствуют	данные отсутствуют

Государственный регистратор		ФГИС ЕГРН
полное наименование должности	подпись	инициалы, фамилия

М.П.

Выписка из Единого государственного реестра недвижимости об объекте недвижимости  
Сведения о частях земельного участка

<b>Земельный участок</b>			
<small>(вид объекта недвижимости)</small>			
Лист № <u>    </u> Раздела <b>4.2</b>	Всего листов раздела <b>4.2</b> : <u>    </u>	Всего разделов: <u>    </u>	Всего листов выписки: <u>    </u>
<b>13.01.2022 № 99/2022/442999506</b>			
Кадастровый номер:		<b>59:20:3310117:10573</b>	

Номер точки	Координаты, м		Описание закрепления на местности	Средняя квадратическая погрешность определения координат характерных точек границы части земельного участка, м
	X	Y		
1	2	3	4	5
139	576088.65	2220049.56	данные отсутствуют	данные отсутствуют
139	576088.65	2220049.56	данные отсутствуют	данные отсутствуют
140	576106.38	2220080.8	данные отсутствуют	данные отсутствуют
140	576106.38	2220080.8	данные отсутствуют	данные отсутствуют
141	576119.72	2220104.28	данные отсутствуют	данные отсутствуют
141	576119.72	2220104.28	данные отсутствуют	данные отсутствуют
142	576168.2	2220076.41	данные отсутствуют	данные отсутствуют
142	576168.2	2220076.41	данные отсутствуют	данные отсутствуют
143	576173.16	2220085.09	данные отсутствуют	данные отсутствуют
143	576173.16	2220085.09	данные отсутствуют	данные отсутствуют
144	576139.25	2220104.48	данные отсутствуют	данные отсутствуют
144	576139.25	2220104.48	данные отсутствуют	данные отсутствуют
145	576114.16	2220118.82	данные отсутствуют	данные отсутствуют
145	576114.16	2220118.82	данные отсутствуют	данные отсутствуют
146	576092.46	2220131.23	данные отсутствуют	данные отсутствуют
146	576092.46	2220131.23	данные отсутствуют	данные отсутствуют
147	576070.76	2220143.63	данные отсутствуют	данные отсутствуют
Государственный регистратор				ФГИС ЕГРН
полное наименование должности			подпись	инициалы, фамилия

М.П.

Выписка из Единого государственного реестра недвижимости об объекте недвижимости  
Сведения о частях земельного участка

<b>Земельный участок</b>			
(вид объекта недвижимости)			
Лист № ___ Раздела <b>4.2</b>	Всего листов раздела <b>4.2</b> : ___	Всего разделов: ___	Всего листов выписки: ___
<b>13.01.2022 № 99/2022/442999506</b>			
Кадастровый номер:		<b>59:20:3310117:10573</b>	

Номер точки	Координаты, м		Описание закрепления на местности	Средняя квадратическая погрешность определения координат характерных точек границы части земельного участка, м
	X	Y		
1	2	3	4	5
147	576070.76	2220143.63	данные отсутствуют	данные отсутствуют
148	576049.06	2220156.04	данные отсутствуют	данные отсутствуют
148	576049.06	2220156.04	данные отсутствуют	данные отсутствуют
149	576027.36	2220168.44	данные отсутствуют	данные отсутствуют
149	576027.36	2220168.44	данные отсутствуют	данные отсутствуют
150	576005.77	2220181.03	данные отсутствуют	данные отсутствуют
150	576005.77	2220181.03	данные отсутствуют	данные отсутствуют
151	575984.04	2220193.38	данные отсутствуют	данные отсутствуют
151	575984.04	2220193.38	данные отсутствуют	данные отсутствуют
152	575931.88	2220223.03	данные отсутствуют	данные отсутствуют
152	575931.88	2220223.03	данные отсутствуют	данные отсутствуют
153	575944.23	2220244.76	данные отсутствуют	данные отсутствуют
153	575944.23	2220244.76	данные отсутствуют	данные отсутствуют
154	575956.58	2220266.49	данные отсутствуют	данные отсутствуют
154	575956.58	2220266.49	данные отсутствуют	данные отсутствуют
155	575968.93	2220288.22	данные отсутствуют	данные отсутствуют
155	575968.93	2220288.22	данные отсутствуют	данные отсутствуют
Государственный регистратор				ФГИС ЕГРН
полное наименование должности			подпись	инициалы, фамилия

М.П.

Выписка из Единого государственного реестра недвижимости об объекте недвижимости  
Сведения о частях земельного участка

<b>Земельный участок</b>			
(вид объекта недвижимости)			
Лист № ___ Раздела <b>4.2</b>	Всего листов раздела <b>4.2</b> : ___	Всего разделов: ___	Всего листов выписки: ___
<b>13.01.2022 № 99/2022/442999506</b>			
Кадастровый номер:		<b>59:20:3310117:10573</b>	

Номер точки	Координаты, м		Описание закрепления на местности	Средняя квадратическая погрешность определения координат характерных точек границы части земельного участка, м
	X	Y		
1	2	3	4	5
156	575987.23	2220320.4	данные отсутствуют	данные отсутствуют
156	575987.23	2220320.4	данные отсутствуют	данные отсутствуют
157	575983.6	2220326.57	данные отсутствуют	данные отсутствуют
157	575983.6	2220326.57	данные отсутствуют	данные отсутствуют
158	575981.38	2220330.34	данные отсутствуют	данные отсутствуют
158	575981.38	2220330.34	данные отсутствуют	данные отсутствуют
159	575965.79	2220303.23	данные отсутствуют	данные отсутствуют
159	575965.79	2220303.23	данные отсутствуют	данные отсутствуют
160	575948.78	2220272.7	данные отсутствуют	данные отсутствуют
160	575948.78	2220272.7	данные отсутствуют	данные отсутствуют
161	575935.35	2220249.2	данные отсутствуют	данные отсутствуют
161	575935.35	2220249.2	данные отсутствуют	данные отсутствуют
162	575923.19	2220227.97	данные отсутствуют	данные отсутствуют
162	575923.19	2220227.97	данные отсутствуют	данные отсутствуют
260	575926.88	2220214.26	данные отсутствуют	данные отсутствуют
260	575926.88	2220214.26	данные отсутствуют	данные отсутствуют
261	575972.03	2220188.39	данные отсутствуют	данные отсутствуют
Государственный регистратор				ФГИС ЕГРН
полное наименование должности			подпись	инициалы, фамилия

М.П.

## Выписка из Единого государственного реестра недвижимости об объекте недвижимости

## Сведения о частях земельного участка

<b>Земельный участок</b>			
(вид объекта недвижимости)			
Лист № __ Раздела <b>4.2</b>	Всего листов раздела <b>4.2</b> : __	Всего разделов: __	Всего листов выписки: __
<b>13.01.2022 № 99/2022/442999506</b>			
Кадастровый номер:		<b>59:20:3310117:10573</b>	

Номер точки	Координаты, м		Описание закрепления на местности	Средняя квадратическая погрешность определения координат характерных точек границы части земельного участка, м
	X	Y		
1	2	3	4	5
261	575972.03	2220188.39	данные отсутствуют	данные отсутствуют
262	576015.41	2220163.54	данные отсутствуют	данные отсутствуют
262	576015.41	2220163.54	данные отсутствуют	данные отсутствуют
263	576002.36	2220139.9	данные отсутствуют	данные отсутствуют
263	576002.36	2220139.9	данные отсутствуют	данные отсутствуют
264	575988.94	2220116.47	данные отсутствуют	данные отсутствуют
264	575988.94	2220116.47	данные отсутствуют	данные отсутствуют
307	575997.54	2220111.71	данные отсутствуют	данные отсутствуют
307	575997.54	2220111.71	данные отсутствуют	данные отсутствуют
308	576010.89	2220135.18	данные отсутствуют	данные отсутствуют
308	576010.89	2220135.18	данные отсутствуют	данные отсутствуют
309	576024.12	2220158.72	данные отсутствуют	данные отсутствуют
309	576024.12	2220158.72	данные отсутствуют	данные отсутствуют
310	576067.58	2220133.99	данные отсутствуют	данные отсутствуют
310	576067.58	2220133.99	данные отсутствуют	данные отсутствуют
311	576111.04	2220109.27	данные отсутствуют	данные отсутствуют
311	576111.04	2220109.27	данные отсутствуют	данные отсутствуют
Государственный регистратор				ФГИС ЕГРН
полное наименование должности			подпись	инициалы, фамилия

М.П.

Выписка из Единого государственного реестра недвижимости об объекте недвижимости  
Сведения о частях земельного участка

<b>Земельный участок</b>			
(вид объекта недвижимости)			
Лист № <u>    </u> Раздела <b>4.2</b>	Всего листов раздела <b>4.2</b> : <u>    </u>	Всего разделов: <u>    </u>	Всего листов выписки: <u>    </u>
<b>13.01.2022 № 99/2022/442999506</b>			
Кадастровый номер:		<b>59:20:3310117:10573</b>	

Номер точки	Координаты, м		Описание закрепления на местности	Средняя квадратическая погрешность определения координат характерных точек границы части земельного участка, м
	X	Y		
1	2	3	4	5
312	576097.81	2220085.73	данные отсутствуют	данные отсутствуют
312	576097.81	2220085.73	данные отсутствуют	данные отсутствуют
313	576084.46	2220062.26	данные отсутствуют	данные отсутствуют
313	576084.46	2220062.26	данные отсутствуют	данные отсутствуют
314	576071.11	2220038.79	данные отсутствуют	данные отсутствуют
314	576071.11	2220038.79	данные отсутствуют	данные отсутствуют
315	576057.76	2220015.32	данные отсутствуют	данные отсутствуют
315	576057.76	2220015.32	данные отсутствуют	данные отсутствуют
418	576052.44	2219985.81	данные отсутствуют	данные отсутствуют
418	576052.44	2219985.81	данные отсутствуют	данные отсутствуют
419	575913.23	2220233.66	данные отсутствуют	данные отсутствуют
419	575913.23	2220233.66	данные отсутствуют	данные отсутствуют
420	575925.9	2220212.52	данные отсутствуют	данные отсутствуют
420	575925.9	2220212.52	данные отсутствуют	данные отсутствуют
421	575985.06	2220109.69	данные отсутствуют	данные отсутствуют
421	575985.06	2220109.69	данные отсутствуют	данные отсутствуют
422	575990.6	2220099.51	данные отсутствуют	данные отсутствуют
Государственный регистратор				ФГИС ЕГРН
полное наименование должности			подпись	инициалы, фамилия

М.П.

Выписка из Единого государственного реестра недвижимости об объекте недвижимости  
Сведения о частях земельного участка

<b>Земельный участок</b>			
<small>(вид объекта недвижимости)</small>			
Лист № <u>    </u> Раздела <b>4.2</b>	Всего листов раздела <b>4.2</b> : <u>    </u>	Всего разделов: <u>    </u>	Всего листов выписки: <u>    </u>
<b>13.01.2022 № 99/2022/442999506</b>			
Кадастровый номер:		<b>59:20:3310117:10573</b>	

Номер точки	Координаты, м		Описание закрепления на местности	Средняя квадратическая погрешность определения координат характерных точек границы части земельного участка, м
	X	Y		
1	2	3	4	5
422	575990.6	2220099.51	данные отсутствуют	данные отсутствуют
423	576046.84	2219996.12	данные отсутствуют	данные отсутствуют
423	576046.84	2219996.12	данные отсутствуют	данные отсутствуют
424	576283.75	2219667.46	данные отсутствуют	данные отсутствуют
424	576283.75	2219667.46	данные отсутствуют	данные отсутствуют
425	576273.56	2219673.53	данные отсутствуют	данные отсутствуют
425	576273.56	2219673.53	данные отсутствуют	данные отсутствуют
426	576201.44	2219735.26	данные отсутствуют	данные отсутствуют
426	576201.44	2219735.26	данные отсутствуют	данные отсутствуют
427	576195.82	2219743.64	данные отсутствуют	данные отсутствуют
427	576195.82	2219743.64	данные отсутствуют	данные отсутствуют
428	576145.53	2219818.69	данные отсутствуют	данные отсутствуют
428	576145.53	2219818.69	данные отсутствуют	данные отсутствуют
429	576139.89	2219827.11	данные отсутствуют	данные отсутствуют
429	576139.89	2219827.11	данные отсутствуют	данные отсутствуют
430	576272.52	2219887.52	данные отсутствуют	данные отсутствуют
431	576265.64	2219889.37	данные отсутствуют	данные отсутствуют
Государственный регистратор				ФГИС ЕГРН
полное наименование должности			подпись	инициалы, фамилия

М.П.

## Выписка из Единого государственного реестра недвижимости об объекте недвижимости

**Сведения о частях земельного участка**

<b>Земельный участок</b>			
(вид объекта недвижимости)			
Лист № __ Раздела <b>4.2</b>	Всего листов раздела <b>4.2</b> : __	Всего разделов: __	Всего листов выписки: __
<b>13.01.2022 № 99/2022/442999506</b>			
Кадастровый номер:		<b>59:20:3310117:10573</b>	

Номер точки	Координаты, м		Описание закрепления на местности	Средняя квадратическая погрешность определения координат характерных точек границы части земельного участка, м
	X	Y		
1	2	3	4	5
432	576269.38	2219885.51	данные отсутствуют	данные отсутствуют

Государственный регистратор		ФГИС ЕГРН
полное наименование должности	подпись	инициалы, фамилия

М.П.



Выписка из Единого государственного реестра недвижимости об объекте недвижимости  
Сведения о частях земельного участка

<b>Земельный участок</b>				
(вид объекта недвижимости)				
Лист № __ Раздела <b>4.2</b>		Всего листов раздела <b>4.2</b> : __		Всего разделов: __
Всего листов выписки: __				
<b>13.01.2022 № 99/2022/442999506</b>				
Кадастровый номер:			<b>59:20:3310117:10573</b>	
Сведения о характерных точках границы части (частей) земельного участка				
Учетный номер части: 2				
Система координат: МСК-73				
Зона №				
Номер точки	Координаты, м		Описание закрепления на местности	Средняя квадратическая погрешность определения координат характерных точек границы части земельного участка, м
	X	Y		
1	2	3	4	5
47	576301.96	2219676.62	данные отсутствуют	данные отсутствуют
47	576301.96	2219676.62	данные отсутствуют	данные отсутствуют
48	576328.87	2219690.15	данные отсутствуют	данные отсутствуют
48	576328.87	2219690.15	данные отсутствуют	данные отсутствуют
49	576365.49	2219708.57	данные отсутствуют	данные отсутствуют
49	576365.49	2219708.57	данные отсутствуют	данные отсутствуют
50	576364.84	2219710.06	данные отсутствуют	данные отсутствуют
50	576364.84	2219710.06	данные отсутствуют	данные отсутствуют
51	576353.27	2219713.61	данные отсутствуют	данные отсутствуют
51	576353.27	2219713.61	данные отсутствуют	данные отсутствуют
52	576310.17	2219691.94	данные отсутствуют	данные отсутствуют
52	576310.17	2219691.94	данные отсутствуют	данные отсутствуют
53	576286.05	2219679.81	данные отсутствуют	данные отсутствуют
53	576286.05	2219679.81	данные отсутствуют	данные отсутствуют
59	576218.24	2219743.65	данные отсутствуют	данные отсутствуют
59	576218.24	2219743.65	данные отсутствуют	данные отсутствуют
Государственный регистратор			ФГИС ЕГРН	
полное наименование должности			подпись	
			инициалы, фамилия	

М.П.

Выписка из Единого государственного реестра недвижимости об объекте недвижимости  
Сведения о частях земельного участка

<b>Земельный участок</b>			
(вид объекта недвижимости)			
Лист № __ Раздела <b>4.2</b>	Всего листов раздела <b>4.2</b> : __	Всего разделов: __	Всего листов выписки: __
<b>13.01.2022 № 99/2022/442999506</b>			
Кадастровый номер:		<b>59:20:3310117:10573</b>	

Номер точки	Координаты, м		Описание закрепления на местности	Средняя квадратическая погрешность определения координат характерных точек границы части земельного участка, м
	X	Y		
1	2	3	4	5
60	576246.87	2219757.95	данные отсутствуют	данные отсутствуют
60	576246.87	2219757.95	данные отсутствуют	данные отсутствуют
61	576271.03	2219770.01	данные отсутствуют	данные отсутствуют
61	576271.03	2219770.01	данные отсутствуют	данные отсутствуют
62	576295.18	2219782.06	данные отсутствуют	данные отсутствуют
62	576295.18	2219782.06	данные отсутствуют	данные отсутствуют
63	576319.34	2219794.12	данные отсутствуют	данные отсутствуют
63	576319.34	2219794.12	данные отсутствуют	данные отсутствуют
64	576317.11	2219798.59	данные отсутствуют	данные отсутствуют
64	576317.11	2219798.59	данные отсутствуют	данные отсутствуют
65	576314.86	2219803.06	данные отсутствуют	данные отсутствуют
65	576314.86	2219803.06	данные отсутствуют	данные отсутствуют
66	576290.7	2219791	данные отсутствуют	данные отсутствуют
66	576290.7	2219791	данные отсутствуют	данные отсутствуют
67	576266.54	2219778.94	данные отсутствуют	данные отсутствуют
67	576266.54	2219778.94	данные отсутствуют	данные отсутствуют
68	576242.38	2219766.88	данные отсутствуют	данные отсутствуют
Государственный регистратор				ФГИС ЕГРН
полное наименование должности			подпись	инициалы, фамилия

М.П.

Выписка из Единого государственного реестра недвижимости об объекте недвижимости  
Сведения о частях земельного участка

<b>Земельный участок</b>			
<small>(вид объекта недвижимости)</small>			
Лист № <u>    </u> Раздела <b>4.2</b>	Всего листов раздела <b>4.2</b> : <u>    </u>	Всего разделов: <u>    </u>	Всего листов выписки: <u>    </u>
<b>13.01.2022 № 99/2022/442999506</b>			
Кадастровый номер:		<b>59:20:3310117:10573</b>	

Номер точки	Координаты, м		Описание закрепления на местности	Средняя квадратическая погрешность определения координат характерных точек границы части земельного участка, м
	X	Y		
1	2	3	4	5
68	576242.38	2219766.88	данные отсутствуют	данные отсутствуют
69	576218.22	2219754.82	данные отсутствуют	данные отсутствуют
69	576218.22	2219754.82	данные отсутствуют	данные отсутствуют
75	576153.9	2219822.84	данные отсутствуют	данные отсутствуют
75	576153.9	2219822.84	данные отсутствуют	данные отсутствуют
76	576178.1	2219834.83	данные отсутствуют	данные отсутствуют
76	576178.1	2219834.83	данные отсутствуют	данные отсутствуют
77	576202.3	2219846.81	данные отсутствуют	данные отсутствуют
77	576202.3	2219846.81	данные отсутствуют	данные отсутствуют
78	576226.49	2219858.8	данные отсутствуют	данные отсутствуют
78	576226.49	2219858.8	данные отсутствуют	данные отсутствуют
79	576250.69	2219870.79	данные отсутствуют	данные отсутствуют
79	576250.69	2219870.79	данные отсутствуют	данные отсутствуют
80	576274.88	2219882.77	данные отсутствуют	данные отсутствуют
80	576274.88	2219882.77	данные отсутствуют	данные отсутствуют
81	576272.66	2219887.25	данные отсутствуют	данные отсутствуют
81	576272.66	2219887.25	данные отсутствуют	данные отсутствуют
Государственный регистратор				ФГИС ЕГРН
полное наименование должности			подпись	инициалы, фамилия

М.П.

Выписка из Единого государственного реестра недвижимости об объекте недвижимости  
Сведения о частях земельного участка

<b>Земельный участок</b>			
(вид объекта недвижимости)			
Лист № __ Раздела <b>4.2</b>	Всего листов раздела <b>4.2</b> : __	Всего разделов: __	Всего листов выписки: __
<b>13.01.2022 № 99/2022/442999506</b>			
Кадастровый номер:		<b>59:20:3310117:10573</b>	

Номер точки	Координаты, м		Описание закрепления на местности	Средняя квадратическая погрешность определения координат характерных точек границы части земельного участка, м
	X	Y		
1	2	3	4	5
82	576270.39	2219891.72	данные отсутствуют	данные отсутствуют
82	576270.39	2219891.72	данные отсутствуют	данные отсутствуют
82	576270.39	2219891.72	данные отсутствуют	данные отсутствуют
83	576246.2	2219879.74	данные отсутствуют	данные отсутствуют
83	576246.2	2219879.74	данные отсутствуют	данные отсутствуют
84	576221.99	2219867.76	данные отсутствуют	данные отсутствуют
84	576221.99	2219867.76	данные отсутствуют	данные отсутствуют
85	576197.8	2219855.78	данные отсутствуют	данные отсутствуют
85	576197.8	2219855.78	данные отсутствуют	данные отсутствуют
86	576173.6	2219843.8	данные отсутствуют	данные отсутствуют
86	576173.6	2219843.8	данные отсутствуют	данные отсутствуют
87	576149.4	2219831.82	данные отсутствуют	данные отсутствуют
87	576149.4	2219831.82	данные отсутствуют	данные отсутствуют
137	576064.78	2220007.54	данные отсутствуют	данные отсутствуют
137	576064.78	2220007.54	данные отсутствуют	данные отсутствуют
138	576076.96	2220029.05	данные отсутствуют	данные отсутствуют
138	576076.96	2220029.05	данные отсутствуют	данные отсутствуют
Государственный регистратор				ФГИС ЕГРН
полное наименование должности			подпись	инициалы, фамилия

М.П.

## Выписка из Единого государственного реестра недвижимости об объекте недвижимости

## Сведения о частях земельного участка

<b>Земельный участок</b>			
(вид объекта недвижимости)			
Лист № __ Раздела <b>4.2</b>	Всего листов раздела <b>4.2</b> : __	Всего разделов: __	Всего листов выписки: __
<b>13.01.2022 № 99/2022/442999506</b>			
Кадастровый номер:		<b>59:20:3310117:10573</b>	

Номер точки	Координаты, м		Описание закрепления на местности	Средняя квадратическая погрешность определения координат характерных точек границы части земельного участка, м
	X	Y		
1	2	3	4	5
139	576088.65	2220049.56	данные отсутствуют	данные отсутствуют
139	576088.65	2220049.56	данные отсутствуют	данные отсутствуют
140	576106.38	2220080.8	данные отсутствуют	данные отсутствуют
140	576106.38	2220080.8	данные отсутствуют	данные отсутствуют
141	576119.72	2220104.28	данные отсутствуют	данные отсутствуют
141	576119.72	2220104.28	данные отсутствуют	данные отсутствуют
142	576168.2	2220076.41	данные отсутствуют	данные отсутствуют
142	576168.2	2220076.41	данные отсутствуют	данные отсутствуют
143	576173.16	2220085.09	данные отсутствуют	данные отсутствуют
143	576173.16	2220085.09	данные отсутствуют	данные отсутствуют
144	576139.25	2220104.48	данные отсутствуют	данные отсутствуют
144	576139.25	2220104.48	данные отсутствуют	данные отсутствуют
145	576114.16	2220118.82	данные отсутствуют	данные отсутствуют
145	576114.16	2220118.82	данные отсутствуют	данные отсутствуют
146	576092.46	2220131.23	данные отсутствуют	данные отсутствуют
146	576092.46	2220131.23	данные отсутствуют	данные отсутствуют
147	576070.76	2220143.63	данные отсутствуют	данные отсутствуют
Государственный регистратор				ФГИС ЕГРН
полное наименование должности			подпись	инициалы, фамилия

М.П.

Выписка из Единого государственного реестра недвижимости об объекте недвижимости  
Сведения о частях земельного участка

<b>Земельный участок</b>			
(вид объекта недвижимости)			
Лист № __ Раздела <b>4.2</b>	Всего листов раздела <b>4.2</b> : __	Всего разделов: __	Всего листов выписки: __
<b>13.01.2022 № 99/2022/442999506</b>			
Кадастровый номер:		<b>59:20:3310117:10573</b>	

Номер точки	Координаты, м		Описание закрепления на местности	Средняя квадратическая погрешность определения координат характерных точек границы части земельного участка, м
	X	Y		
1	2	3	4	5
147	576070.76	2220143.63	данные отсутствуют	данные отсутствуют
148	576049.06	2220156.04	данные отсутствуют	данные отсутствуют
148	576049.06	2220156.04	данные отсутствуют	данные отсутствуют
149	576027.36	2220168.44	данные отсутствуют	данные отсутствуют
149	576027.36	2220168.44	данные отсутствуют	данные отсутствуют
150	576005.77	2220181.03	данные отсутствуют	данные отсутствуют
150	576005.77	2220181.03	данные отсутствуют	данные отсутствуют
151	575984.04	2220193.38	данные отсутствуют	данные отсутствуют
151	575984.04	2220193.38	данные отсутствуют	данные отсутствуют
152	575931.88	2220223.03	данные отсутствуют	данные отсутствуют
152	575931.88	2220223.03	данные отсутствуют	данные отсутствуют
153	575944.23	2220244.76	данные отсутствуют	данные отсутствуют
153	575944.23	2220244.76	данные отсутствуют	данные отсутствуют
154	575956.58	2220266.49	данные отсутствуют	данные отсутствуют
154	575956.58	2220266.49	данные отсутствуют	данные отсутствуют
155	575968.93	2220288.22	данные отсутствуют	данные отсутствуют
155	575968.93	2220288.22	данные отсутствуют	данные отсутствуют
Государственный регистратор				ФГИС ЕГРН
полное наименование должности			подпись	инициалы, фамилия

М.П.

## Выписка из Единого государственного реестра недвижимости об объекте недвижимости

## Сведения о частях земельного участка

<b>Земельный участок</b>			
(вид объекта недвижимости)			
Лист № ___ Раздела <b>4.2</b>	Всего листов раздела <b>4.2</b> : ___	Всего разделов: ___	Всего листов выписки: ___
<b>13.01.2022 № 99/2022/442999506</b>			
Кадастровый номер:		<b>59:20:3310117:10573</b>	

Номер точки	Координаты, м		Описание закрепления на местности	Средняя квадратическая погрешность определения координат характерных точек границы части земельного участка, м
	X	Y		
1	2	3	4	5
156	575987.23	2220320.4	данные отсутствуют	данные отсутствуют
156	575987.23	2220320.4	данные отсутствуют	данные отсутствуют
157	575983.6	2220326.57	данные отсутствуют	данные отсутствуют
157	575983.6	2220326.57	данные отсутствуют	данные отсутствуют
158	575981.38	2220330.34	данные отсутствуют	данные отсутствуют
158	575981.38	2220330.34	данные отсутствуют	данные отсутствуют
159	575965.79	2220303.23	данные отсутствуют	данные отсутствуют
159	575965.79	2220303.23	данные отсутствуют	данные отсутствуют
160	575948.78	2220272.7	данные отсутствуют	данные отсутствуют
160	575948.78	2220272.7	данные отсутствуют	данные отсутствуют
161	575935.35	2220249.2	данные отсутствуют	данные отсутствуют
161	575935.35	2220249.2	данные отсутствуют	данные отсутствуют
162	575923.19	2220227.97	данные отсутствуют	данные отсутствуют
162	575923.19	2220227.97	данные отсутствуют	данные отсутствуют
260	575926.88	2220214.26	данные отсутствуют	данные отсутствуют
260	575926.88	2220214.26	данные отсутствуют	данные отсутствуют
261	575972.03	2220188.39	данные отсутствуют	данные отсутствуют
Государственный регистратор				ФГИС ЕГРН
полное наименование должности			подпись	инициалы, фамилия

М.П.

Выписка из Единого государственного реестра недвижимости об объекте недвижимости  
Сведения о частях земельного участка

<b>Земельный участок</b>			
(вид объекта недвижимости)			
Лист № __ Раздела <b>4.2</b>	Всего листов раздела <b>4.2</b> : __	Всего разделов: __	Всего листов выписки: __
<b>13.01.2022 № 99/2022/442999506</b>			
Кадастровый номер:		<b>59:20:3310117:10573</b>	

Номер точки	Координаты, м		Описание закрепления на местности	Средняя квадратическая погрешность определения координат характерных точек границы части земельного участка, м
	X	Y		
1	2	3	4	5
261	575972.03	2220188.39	данные отсутствуют	данные отсутствуют
262	576015.41	2220163.54	данные отсутствуют	данные отсутствуют
262	576015.41	2220163.54	данные отсутствуют	данные отсутствуют
263	576002.36	2220139.9	данные отсутствуют	данные отсутствуют
263	576002.36	2220139.9	данные отсутствуют	данные отсутствуют
264	575988.94	2220116.47	данные отсутствуют	данные отсутствуют
264	575988.94	2220116.47	данные отсутствуют	данные отсутствуют
307	575997.54	2220111.71	данные отсутствуют	данные отсутствуют
307	575997.54	2220111.71	данные отсутствуют	данные отсутствуют
308	576010.89	2220135.18	данные отсутствуют	данные отсутствуют
308	576010.89	2220135.18	данные отсутствуют	данные отсутствуют
309	576024.12	2220158.72	данные отсутствуют	данные отсутствуют
309	576024.12	2220158.72	данные отсутствуют	данные отсутствуют
310	576067.58	2220133.99	данные отсутствуют	данные отсутствуют
310	576067.58	2220133.99	данные отсутствуют	данные отсутствуют
311	576111.04	2220109.27	данные отсутствуют	данные отсутствуют
311	576111.04	2220109.27	данные отсутствуют	данные отсутствуют
Государственный регистратор				ФГИС ЕГРН
полное наименование должности			подпись	инициалы, фамилия

М.П.



Выписка из Единого государственного реестра недвижимости об объекте недвижимости  
Сведения о частях земельного участка

<b>Земельный участок</b>			
(вид объекта недвижимости)			
Лист № __ Раздела <b>4.2</b>	Всего листов раздела <b>4.2</b> : __	Всего разделов: __	Всего листов выписки: __
<b>13.01.2022 № 99/2022/442999506</b>			
Кадастровый номер:		<b>59:20:3310117:10573</b>	

Номер точки	Координаты, м		Описание закрепления на местности	Средняя квадратическая погрешность определения координат характерных точек границы части земельного участка, м
	X	Y		
1	2	3	4	5
312	576097.81	2220085.73	данные отсутствуют	данные отсутствуют
312	576097.81	2220085.73	данные отсутствуют	данные отсутствуют
313	576084.46	2220062.26	данные отсутствуют	данные отсутствуют
313	576084.46	2220062.26	данные отсутствуют	данные отсутствуют
314	576071.11	2220038.79	данные отсутствуют	данные отсутствуют
314	576071.11	2220038.79	данные отсутствуют	данные отсутствуют
315	576057.76	2220015.32	данные отсутствуют	данные отсутствуют
315	576057.76	2220015.32	данные отсутствуют	данные отсутствуют
418	576052.44	2219985.81	данные отсутствуют	данные отсутствуют
418	576052.44	2219985.81	данные отсутствуют	данные отсутствуют
419	575913.23	2220233.66	данные отсутствуют	данные отсутствуют
419	575913.23	2220233.66	данные отсутствуют	данные отсутствуют
420	575925.9	2220212.52	данные отсутствуют	данные отсутствуют
420	575925.9	2220212.52	данные отсутствуют	данные отсутствуют
421	575985.06	2220109.69	данные отсутствуют	данные отсутствуют
421	575985.06	2220109.69	данные отсутствуют	данные отсутствуют
422	575990.6	2220099.51	данные отсутствуют	данные отсутствуют
Государственный регистратор				ФГИС ЕГРН
полное наименование должности			подпись	инициалы, фамилия

М.П.

## Выписка из Единого государственного реестра недвижимости об объекте недвижимости

## Сведения о частях земельного участка

<b>Земельный участок</b>			
(вид объекта недвижимости)			
Лист № ___ Раздела <b>4.2</b>	Всего листов раздела <b>4.2</b> : ___	Всего разделов: ___	Всего листов выписки: ___
<b>13.01.2022 № 99/2022/442999506</b>			
Кадастровый номер:		<b>59:20:3310117:10573</b>	

Номер точки	Координаты, м		Описание закрепления на местности	Средняя квадратическая погрешность определения координат характерных точек границы части земельного участка, м
	X	Y		
1	2	3	4	5
422	575990.6	2220099.51	данные отсутствуют	данные отсутствуют
423	576046.84	2219996.12	данные отсутствуют	данные отсутствуют
423	576046.84	2219996.12	данные отсутствуют	данные отсутствуют
424	576283.75	2219667.46	данные отсутствуют	данные отсутствуют
424	576283.75	2219667.46	данные отсутствуют	данные отсутствуют
425	576273.56	2219673.53	данные отсутствуют	данные отсутствуют
425	576273.56	2219673.53	данные отсутствуют	данные отсутствуют
426	576201.44	2219735.26	данные отсутствуют	данные отсутствуют
426	576201.44	2219735.26	данные отсутствуют	данные отсутствуют
427	576195.82	2219743.64	данные отсутствуют	данные отсутствуют
427	576195.82	2219743.64	данные отсутствуют	данные отсутствуют
428	576145.53	2219818.69	данные отсутствуют	данные отсутствуют
428	576145.53	2219818.69	данные отсутствуют	данные отсутствуют
429	576139.89	2219827.11	данные отсутствуют	данные отсутствуют
429	576139.89	2219827.11	данные отсутствуют	данные отсутствуют
430	576272.52	2219887.52	данные отсутствуют	данные отсутствуют
431	576265.64	2219889.37	данные отсутствуют	данные отсутствуют

Государственный регистратор		ФГИС ЕГРН
полное наименование должности	подпись	инициалы, фамилия

М.П.

## Выписка из Единого государственного реестра недвижимости об объекте недвижимости

**Сведения о частях земельного участка**

<b>Земельный участок</b>			
(вид объекта недвижимости)			
Лист № ___ Раздела <b>4.2</b>	Всего листов раздела <b>4.2</b> : ___	Всего разделов: ___	Всего листов выписки: ___
<b>13.01.2022 № 99/2022/442999506</b>			
Кадастровый номер:		<b>59:20:3310117:10573</b>	

Номер точки	Координаты, м		Описание закрепления на местности	Средняя квадратическая погрешность определения координат характерных точек границы части земельного участка, м
	X	Y		
1	2	3	4	5
432	576269.38	2219885.51	данные отсутствуют	данные отсутствуют

Государственный регистратор		ФГИС ЕГРН
полное наименование должности	подпись	инициалы, фамилия

М.П.

Выписка из Единого государственного реестра недвижимости об объекте недвижимости  
Сведения о частях земельного участка

<b>Земельный участок</b>				
(вид объекта недвижимости)				
Лист № __ Раздела <b>4.2</b>		Всего листов раздела <b>4.2</b> : __		Всего разделов: __
Всего листов выписки: __				
<b>13.01.2022 № 99/2022/442999506</b>				
Кадастровый номер:			<b>59:20:3310117:10573</b>	
Сведения о характерных точках границы части (частей) земельного участка				
Учетный номер части: 3				
Система координат: МСК-73				
Зона №				
Номер точки	Координаты, м		Описание закрепления на местности	Средняя квадратическая погрешность определения координат характерных точек границы части земельного участка, м
	X	Y		
1	2	3	4	5
47	576301.96	2219676.62	данные отсутствуют	данные отсутствуют
47	576301.96	2219676.62	данные отсутствуют	данные отсутствуют
48	576328.87	2219690.15	данные отсутствуют	данные отсутствуют
48	576328.87	2219690.15	данные отсутствуют	данные отсутствуют
49	576365.49	2219708.57	данные отсутствуют	данные отсутствуют
49	576365.49	2219708.57	данные отсутствуют	данные отсутствуют
50	576364.84	2219710.06	данные отсутствуют	данные отсутствуют
50	576364.84	2219710.06	данные отсутствуют	данные отсутствуют
51	576353.27	2219713.61	данные отсутствуют	данные отсутствуют
51	576353.27	2219713.61	данные отсутствуют	данные отсутствуют
52	576310.17	2219691.94	данные отсутствуют	данные отсутствуют
52	576310.17	2219691.94	данные отсутствуют	данные отсутствуют
53	576286.05	2219679.81	данные отсутствуют	данные отсутствуют
53	576286.05	2219679.81	данные отсутствуют	данные отсутствуют
59	576218.24	2219743.65	данные отсутствуют	данные отсутствуют
59	576218.24	2219743.65	данные отсутствуют	данные отсутствуют
Государственный регистратор			ФГИС ЕГРН	
полное наименование должности			подпись	
			инициалы, фамилия	

М.П.

Выписка из Единого государственного реестра недвижимости об объекте недвижимости  
Сведения о частях земельного участка

<b>Земельный участок</b>			
(вид объекта недвижимости)			
Лист № ___ Раздела <b>4.2</b>	Всего листов раздела <b>4.2</b> : ___	Всего разделов: ___	Всего листов выписки: ___
<b>13.01.2022 № 99/2022/442999506</b>			
Кадастровый номер:		<b>59:20:3310117:10573</b>	

Номер точки	Координаты, м		Описание закрепления на местности	Средняя квадратическая погрешность определения координат характерных точек границы части земельного участка, м
	X	Y		
1	2	3	4	5
60	576246.87	2219757.95	данные отсутствуют	данные отсутствуют
60	576246.87	2219757.95	данные отсутствуют	данные отсутствуют
61	576271.03	2219770.01	данные отсутствуют	данные отсутствуют
61	576271.03	2219770.01	данные отсутствуют	данные отсутствуют
62	576295.18	2219782.06	данные отсутствуют	данные отсутствуют
62	576295.18	2219782.06	данные отсутствуют	данные отсутствуют
63	576319.34	2219794.12	данные отсутствуют	данные отсутствуют
63	576319.34	2219794.12	данные отсутствуют	данные отсутствуют
64	576317.11	2219798.59	данные отсутствуют	данные отсутствуют
64	576317.11	2219798.59	данные отсутствуют	данные отсутствуют
65	576314.86	2219803.06	данные отсутствуют	данные отсутствуют
65	576314.86	2219803.06	данные отсутствуют	данные отсутствуют
66	576290.7	2219791	данные отсутствуют	данные отсутствуют
66	576290.7	2219791	данные отсутствуют	данные отсутствуют
67	576266.54	2219778.94	данные отсутствуют	данные отсутствуют
67	576266.54	2219778.94	данные отсутствуют	данные отсутствуют
68	576242.38	2219766.88	данные отсутствуют	данные отсутствуют
Государственный регистратор				ФГИС ЕГРН
полное наименование должности			подпись	инициалы, фамилия

М.П.

Выписка из Единого государственного реестра недвижимости об объекте недвижимости  
Сведения о частях земельного участка

<b>Земельный участок</b>			
(вид объекта недвижимости)			
Лист № __ Раздела <b>4.2</b>	Всего листов раздела <b>4.2</b> : __	Всего разделов: __	Всего листов выписки: __
<b>13.01.2022 № 99/2022/442999506</b>			
Кадастровый номер:		<b>59:20:3310117:10573</b>	

Номер точки	Координаты, м		Описание закрепления на местности	Средняя квадратическая погрешность определения координат характерных точек границы части земельного участка, м
	X	Y		
1	2	3	4	5
68	576242.38	2219766.88	данные отсутствуют	данные отсутствуют
69	576218.22	2219754.82	данные отсутствуют	данные отсутствуют
69	576218.22	2219754.82	данные отсутствуют	данные отсутствуют
75	576153.9	2219822.84	данные отсутствуют	данные отсутствуют
75	576153.9	2219822.84	данные отсутствуют	данные отсутствуют
76	576178.1	2219834.83	данные отсутствуют	данные отсутствуют
76	576178.1	2219834.83	данные отсутствуют	данные отсутствуют
77	576202.3	2219846.81	данные отсутствуют	данные отсутствуют
77	576202.3	2219846.81	данные отсутствуют	данные отсутствуют
78	576226.49	2219858.8	данные отсутствуют	данные отсутствуют
78	576226.49	2219858.8	данные отсутствуют	данные отсутствуют
79	576250.69	2219870.79	данные отсутствуют	данные отсутствуют
79	576250.69	2219870.79	данные отсутствуют	данные отсутствуют
80	576274.88	2219882.77	данные отсутствуют	данные отсутствуют
80	576274.88	2219882.77	данные отсутствуют	данные отсутствуют
81	576272.66	2219887.25	данные отсутствуют	данные отсутствуют
81	576272.66	2219887.25	данные отсутствуют	данные отсутствуют
Государственный регистратор				ФГИС ЕГРН
полное наименование должности			подпись	инициалы, фамилия

М.П.

## Выписка из Единого государственного реестра недвижимости об объекте недвижимости

## Сведения о частях земельного участка

<b>Земельный участок</b>			
(вид объекта недвижимости)			
Лист № <u>    </u> Раздела <b>4.2</b>	Всего листов раздела <b>4.2</b> : <u>    </u>	Всего разделов: <u>    </u>	Всего листов выписки: <u>    </u>
<b>13.01.2022 № 99/2022/442999506</b>			
Кадастровый номер:		<b>59:20:3310117:10573</b>	

Номер точки	Координаты, м		Описание закрепления на местности	Средняя квадратическая погрешность определения координат характерных точек границы части земельного участка, м
	X	Y		
1	2	3	4	5
82	576270.39	2219891.72	данные отсутствуют	данные отсутствуют
82	576270.39	2219891.72	данные отсутствуют	данные отсутствуют
82	576270.39	2219891.72	данные отсутствуют	данные отсутствуют
83	576246.2	2219879.74	данные отсутствуют	данные отсутствуют
83	576246.2	2219879.74	данные отсутствуют	данные отсутствуют
84	576221.99	2219867.76	данные отсутствуют	данные отсутствуют
84	576221.99	2219867.76	данные отсутствуют	данные отсутствуют
85	576197.8	2219855.78	данные отсутствуют	данные отсутствуют
85	576197.8	2219855.78	данные отсутствуют	данные отсутствуют
86	576173.6	2219843.8	данные отсутствуют	данные отсутствуют
86	576173.6	2219843.8	данные отсутствуют	данные отсутствуют
87	576149.4	2219831.82	данные отсутствуют	данные отсутствуют
87	576149.4	2219831.82	данные отсутствуют	данные отсутствуют
137	576064.78	2220007.54	данные отсутствуют	данные отсутствуют
137	576064.78	2220007.54	данные отсутствуют	данные отсутствуют
138	576076.96	2220029.05	данные отсутствуют	данные отсутствуют
138	576076.96	2220029.05	данные отсутствуют	данные отсутствуют
Государственный регистратор				ФГИС ЕГРН
полное наименование должности			подпись	инициалы, фамилия

М.П.

Выписка из Единого государственного реестра недвижимости об объекте недвижимости  
Сведения о частях земельного участка

<b>Земельный участок</b>			
(вид объекта недвижимости)			
Лист № ___ Раздела <b>4.2</b>	Всего листов раздела <b>4.2</b> : ___	Всего разделов: ___	Всего листов выписки: ___
<b>13.01.2022 № 99/2022/442999506</b>			
Кадастровый номер:		<b>59:20:3310117:10573</b>	

Номер точки	Координаты, м		Описание закрепления на местности	Средняя квадратическая погрешность определения координат характерных точек границы части земельного участка, м
	X	Y		
1	2	3	4	5
139	576088.65	2220049.56	данные отсутствуют	данные отсутствуют
139	576088.65	2220049.56	данные отсутствуют	данные отсутствуют
140	576106.38	2220080.8	данные отсутствуют	данные отсутствуют
140	576106.38	2220080.8	данные отсутствуют	данные отсутствуют
141	576119.72	2220104.28	данные отсутствуют	данные отсутствуют
141	576119.72	2220104.28	данные отсутствуют	данные отсутствуют
142	576168.2	2220076.41	данные отсутствуют	данные отсутствуют
142	576168.2	2220076.41	данные отсутствуют	данные отсутствуют
143	576173.16	2220085.09	данные отсутствуют	данные отсутствуют
143	576173.16	2220085.09	данные отсутствуют	данные отсутствуют
144	576139.25	2220104.48	данные отсутствуют	данные отсутствуют
144	576139.25	2220104.48	данные отсутствуют	данные отсутствуют
145	576114.16	2220118.82	данные отсутствуют	данные отсутствуют
145	576114.16	2220118.82	данные отсутствуют	данные отсутствуют
146	576092.46	2220131.23	данные отсутствуют	данные отсутствуют
146	576092.46	2220131.23	данные отсутствуют	данные отсутствуют
147	576070.76	2220143.63	данные отсутствуют	данные отсутствуют
Государственный регистратор				ФГИС ЕГРН
полное наименование должности			подпись	инициалы, фамилия

М.П.



Выписка из Единого государственного реестра недвижимости об объекте недвижимости  
Сведения о частях земельного участка

<b>Земельный участок</b>			
<small>(вид объекта недвижимости)</small>			
Лист № ___ Раздела <b>4.2</b>	Всего листов раздела <b>4.2</b> : ___	Всего разделов: ___	Всего листов выписки: ___
<b>13.01.2022 № 99/2022/442999506</b>			
Кадастровый номер:		<b>59:20:3310117:10573</b>	

Номер точки	Координаты, м		Описание закрепления на местности	Средняя квадратическая погрешность определения координат характерных точек границы части земельного участка, м
	X	Y		
1	2	3	4	5
147	576070.76	2220143.63	данные отсутствуют	данные отсутствуют
148	576049.06	2220156.04	данные отсутствуют	данные отсутствуют
148	576049.06	2220156.04	данные отсутствуют	данные отсутствуют
149	576027.36	2220168.44	данные отсутствуют	данные отсутствуют
149	576027.36	2220168.44	данные отсутствуют	данные отсутствуют
150	576005.77	2220181.03	данные отсутствуют	данные отсутствуют
150	576005.77	2220181.03	данные отсутствуют	данные отсутствуют
151	575984.04	2220193.38	данные отсутствуют	данные отсутствуют
151	575984.04	2220193.38	данные отсутствуют	данные отсутствуют
152	575931.88	2220223.03	данные отсутствуют	данные отсутствуют
152	575931.88	2220223.03	данные отсутствуют	данные отсутствуют
153	575944.23	2220244.76	данные отсутствуют	данные отсутствуют
153	575944.23	2220244.76	данные отсутствуют	данные отсутствуют
154	575956.58	2220266.49	данные отсутствуют	данные отсутствуют
154	575956.58	2220266.49	данные отсутствуют	данные отсутствуют
155	575968.93	2220288.22	данные отсутствуют	данные отсутствуют
155	575968.93	2220288.22	данные отсутствуют	данные отсутствуют

Государственный регистратор		ФГИС ЕГРН
полное наименование должности	подпись	инициалы, фамилия

М.П.

## Выписка из Единого государственного реестра недвижимости об объекте недвижимости

## Сведения о частях земельного участка

<b>Земельный участок</b>			
(вид объекта недвижимости)			
Лист № ___ Раздела <b>4.2</b>	Всего листов раздела <b>4.2</b> : ___	Всего разделов: ___	Всего листов выписки: ___
<b>13.01.2022 № 99/2022/442999506</b>			
Кадастровый номер:		<b>59:20:3310117:10573</b>	

Номер точки	Координаты, м		Описание закрепления на местности	Средняя квадратическая погрешность определения координат характерных точек границы части земельного участка, м
	X	Y		
1	2	3	4	5
156	575987.23	2220320.4	данные отсутствуют	данные отсутствуют
156	575987.23	2220320.4	данные отсутствуют	данные отсутствуют
157	575983.6	2220326.57	данные отсутствуют	данные отсутствуют
157	575983.6	2220326.57	данные отсутствуют	данные отсутствуют
158	575981.38	2220330.34	данные отсутствуют	данные отсутствуют
158	575981.38	2220330.34	данные отсутствуют	данные отсутствуют
159	575965.79	2220303.23	данные отсутствуют	данные отсутствуют
159	575965.79	2220303.23	данные отсутствуют	данные отсутствуют
160	575948.78	2220272.7	данные отсутствуют	данные отсутствуют
160	575948.78	2220272.7	данные отсутствуют	данные отсутствуют
161	575935.35	2220249.2	данные отсутствуют	данные отсутствуют
161	575935.35	2220249.2	данные отсутствуют	данные отсутствуют
162	575923.19	2220227.97	данные отсутствуют	данные отсутствуют
162	575923.19	2220227.97	данные отсутствуют	данные отсутствуют
260	575926.88	2220214.26	данные отсутствуют	данные отсутствуют
260	575926.88	2220214.26	данные отсутствуют	данные отсутствуют
261	575972.03	2220188.39	данные отсутствуют	данные отсутствуют
Государственный регистратор				ФГИС ЕГРН
полное наименование должности			подпись	инициалы, фамилия

М.П.

## Выписка из Единого государственного реестра недвижимости об объекте недвижимости

## Сведения о частях земельного участка

<b>Земельный участок</b>			
(вид объекта недвижимости)			
Лист № __ Раздела <b>4.2</b>	Всего листов раздела <b>4.2</b> : __	Всего разделов: __	Всего листов выписки: __
<b>13.01.2022 № 99/2022/442999506</b>			
Кадастровый номер:		<b>59:20:3310117:10573</b>	

Номер точки	Координаты, м		Описание закрепления на местности	Средняя квадратическая погрешность определения координат характерных точек границы части земельного участка, м
	X	Y		
1	2	3	4	5
261	575972.03	2220188.39	данные отсутствуют	данные отсутствуют
262	576015.41	2220163.54	данные отсутствуют	данные отсутствуют
262	576015.41	2220163.54	данные отсутствуют	данные отсутствуют
263	576002.36	2220139.9	данные отсутствуют	данные отсутствуют
263	576002.36	2220139.9	данные отсутствуют	данные отсутствуют
264	575988.94	2220116.47	данные отсутствуют	данные отсутствуют
264	575988.94	2220116.47	данные отсутствуют	данные отсутствуют
307	575997.54	2220111.71	данные отсутствуют	данные отсутствуют
307	575997.54	2220111.71	данные отсутствуют	данные отсутствуют
308	576010.89	2220135.18	данные отсутствуют	данные отсутствуют
308	576010.89	2220135.18	данные отсутствуют	данные отсутствуют
309	576024.12	2220158.72	данные отсутствуют	данные отсутствуют
309	576024.12	2220158.72	данные отсутствуют	данные отсутствуют
310	576067.58	2220133.99	данные отсутствуют	данные отсутствуют
310	576067.58	2220133.99	данные отсутствуют	данные отсутствуют
311	576111.04	2220109.27	данные отсутствуют	данные отсутствуют
311	576111.04	2220109.27	данные отсутствуют	данные отсутствуют
Государственный регистратор				ФГИС ЕГРН
полное наименование должности			подпись	инициалы, фамилия

М.П.

## Выписка из Единого государственного реестра недвижимости об объекте недвижимости

## Сведения о частях земельного участка

<b>Земельный участок</b>			
(вид объекта недвижимости)			
Лист № __ Раздела <b>4.2</b>	Всего листов раздела <b>4.2</b> : __	Всего разделов: __	Всего листов выписки: __
<b>13.01.2022 № 99/2022/442999506</b>			
Кадастровый номер:		<b>59:20:3310117:10573</b>	

Номер точки	Координаты, м		Описание закрепления на местности	Средняя квадратическая погрешность определения координат характерных точек границы части земельного участка, м
	X	Y		
1	2	3	4	5
312	576097.81	2220085.73	данные отсутствуют	данные отсутствуют
312	576097.81	2220085.73	данные отсутствуют	данные отсутствуют
313	576084.46	2220062.26	данные отсутствуют	данные отсутствуют
313	576084.46	2220062.26	данные отсутствуют	данные отсутствуют
314	576071.11	2220038.79	данные отсутствуют	данные отсутствуют
314	576071.11	2220038.79	данные отсутствуют	данные отсутствуют
315	576057.76	2220015.32	данные отсутствуют	данные отсутствуют
315	576057.76	2220015.32	данные отсутствуют	данные отсутствуют
418	576052.44	2219985.81	данные отсутствуют	данные отсутствуют
418	576052.44	2219985.81	данные отсутствуют	данные отсутствуют
419	575913.23	2220233.66	данные отсутствуют	данные отсутствуют
419	575913.23	2220233.66	данные отсутствуют	данные отсутствуют
420	575925.9	2220212.52	данные отсутствуют	данные отсутствуют
420	575925.9	2220212.52	данные отсутствуют	данные отсутствуют
421	575985.06	2220109.69	данные отсутствуют	данные отсутствуют
421	575985.06	2220109.69	данные отсутствуют	данные отсутствуют
422	575990.6	2220099.51	данные отсутствуют	данные отсутствуют
Государственный регистратор				ФГИС ЕГРН
полное наименование должности			подпись	инициалы, фамилия

М.П.

Выписка из Единого государственного реестра недвижимости об объекте недвижимости  
Сведения о частях земельного участка

<b>Земельный участок</b>			
(вид объекта недвижимости)			
Лист № ___ Раздела <b>4.2</b>	Всего листов раздела <b>4.2</b> : ___	Всего разделов: ___	Всего листов выписки: ___
<b>13.01.2022 № 99/2022/442999506</b>			
Кадастровый номер:		<b>59:20:3310117:10573</b>	

Номер точки	Координаты, м		Описание закрепления на местности	Средняя квадратическая погрешность определения координат характерных точек границы части земельного участка, м
	X	Y		
1	2	3	4	5
422	575990.6	2220099.51	данные отсутствуют	данные отсутствуют
423	576046.84	2219996.12	данные отсутствуют	данные отсутствуют
423	576046.84	2219996.12	данные отсутствуют	данные отсутствуют
424	576283.75	2219667.46	данные отсутствуют	данные отсутствуют
424	576283.75	2219667.46	данные отсутствуют	данные отсутствуют
425	576273.56	2219673.53	данные отсутствуют	данные отсутствуют
425	576273.56	2219673.53	данные отсутствуют	данные отсутствуют
426	576201.44	2219735.26	данные отсутствуют	данные отсутствуют
426	576201.44	2219735.26	данные отсутствуют	данные отсутствуют
427	576195.82	2219743.64	данные отсутствуют	данные отсутствуют
427	576195.82	2219743.64	данные отсутствуют	данные отсутствуют
428	576145.53	2219818.69	данные отсутствуют	данные отсутствуют
428	576145.53	2219818.69	данные отсутствуют	данные отсутствуют
429	576139.89	2219827.11	данные отсутствуют	данные отсутствуют
429	576139.89	2219827.11	данные отсутствуют	данные отсутствуют
430	576272.52	2219887.52	данные отсутствуют	данные отсутствуют
431	576265.64	2219889.37	данные отсутствуют	данные отсутствуют
Государственный регистратор				ФГИС ЕГРН
полное наименование должности			подпись	инициалы, фамилия

М.П.

## Выписка из Единого государственного реестра недвижимости об объекте недвижимости

**Сведения о частях земельного участка**

<b>Земельный участок</b>			
(вид объекта недвижимости)			
Лист № __ Раздела <b>4.2</b>	Всего листов раздела <b>4.2</b> : __	Всего разделов: __	Всего листов выписки: __
<b>13.01.2022 № 99/2022/442999506</b>			
Кадастровый номер:		<b>59:20:3310117:10573</b>	

Номер точки	Координаты, м		Описание закрепления на местности	Средняя квадратическая погрешность определения координат характерных точек границы части земельного участка, м
	X	Y		
1	2	3	4	5
432	576269.38	2219885.51	данные отсутствуют	данные отсутствуют

Государственный регистратор		ФГИС ЕГРН
полное наименование должности	подпись	инициалы, фамилия

М.П.