

Выписка из Единого государственного реестра недвижимости об объекте недвижимости

Сведения о характеристиках объекта недвижимости

На основании запроса от 29.12.2021 г., поступившего на рассмотрение 30.12.2021 г., сообщаем, что согласно записям Единого государственного реестра недвижимости:

Земельный участок			
(вид объекта недвижимости)			
Лист № ___ Раздела 1	Всего листов раздела 1 : ___	Всего разделов: ___	Всего листов выписки: ___
30.12.2021 № 99/2021/441416878			
Кадастровый номер:		59:20:3390101:1722	

Номер кадастрового квартала:	59:20:3390101
Дата присвоения кадастрового номера:	07.04.2011
Ранее присвоенный государственный учетный номер:	данные отсутствуют
Адрес:	установлено относительно ориентира, расположенного за пределами участка. Почтовый адрес ориентира: край Пермский, р-н Ильинский, Филатовское с. п. ур. "За Решетниками"
Площадь:	29973 +/- 61 кв. м
Кадастровая стоимость, руб.:	768507.72
Кадастровые номера расположенных в пределах земельного участка объектов недвижимости:	данные отсутствуют
Кадастровые номера объектов недвижимости, из которых образован объект недвижимости:	59:20:3390101:1142
Кадастровые номера образованных объектов недвижимости:	данные отсутствуют
Сведения о включении объекта недвижимости в состав предприятия как имущественного комплекса:	

Государственный регистратор		ФГИС ЕГРН
полное наименование должности	подпись	инициалы, фамилия

М.П.

Выписка из Единого государственного реестра недвижимости об объекте недвижимости
Сведения о характеристиках объекта недвижимости

Земельный участок			
(вид объекта недвижимости)			
Лист № __ Раздела 1	Всего листов раздела 1 : __	Всего разделов: __	Всего листов выписки: __
30.12.2021 № 99/2021/441416878			
Кадастровый номер:		59:20:3390101:1722	

Категория земель:	Земли сельскохозяйственного назначения
Виды разрешенного использования:	Для садоводства
Сведения о кадастровом инженере:	11Козлова Виктория Викторовна №59-21-182, ИНН: 590504032901
Сведения о лесах, водных объектах и об иных природных объектах, расположенных в пределах земельного участка:	данные отсутствуют
Сведения о том, что земельный участок полностью или частично расположен в границах зоны с особыми условиями использования территории или территории объекта культурного наследия	данные отсутствуют
Сведения о том, что земельный участок расположен в границах особой экономической зоны, территории опережающего социально-экономического развития, зоны территориального развития в Российской Федерации, игровой зоны:	данные отсутствуют
Сведения о том, что земельный участок расположен в границах особо охраняемой природной территории, охотничьих угодий, лесничеств, лесопарков:	данные отсутствуют
Сведения о результатах проведения государственного земельного надзора:	данные отсутствуют
Сведения о расположении земельного участка в границах территории, в отношении которой утвержден проект межевания территории:	данные отсутствуют

Государственный регистратор		ФГИС ЕГРН
полное наименование должности	подпись	инициалы, фамилия

М.П.

Выписка из Единого государственного реестра недвижимости об объекте недвижимости

Сведения о характеристиках объекта недвижимости

Земельный участок			
(вид объекта недвижимости)			
Лист № __ Раздела 1	Всего листов раздела 1 : __	Всего разделов: __	Всего листов выписки: __
30.12.2021 № 99/2021/441416878			
Кадастровый номер:		59:20:3390101:1722	

Условный номер земельного участка:	данные отсутствуют
Сведения о принятии акта и (или) заключении договора, предусматривающих предоставление в соответствии с земельным законодательством исполнительным органом государственной власти или органом местного самоуправления находящегося в государственной или муниципальной собственности земельного участка для строительства наемного дома социального использования или наемного дома коммерческого использования:	данные отсутствуют
Сведения о том, что земельный участок или земельные участки образованы на основании решения об изъятии земельного участка и (или) расположенного на нем объекта недвижимости для государственных или муниципальных нужд:	данные отсутствуют
Сведения о том, что земельный участок образован из земель или земельного участка, государственная собственность на которые не разграничена:	данные отсутствуют
Сведения о наличии земельного спора о местоположении границ земельных участков:	данные отсутствуют
Статус записи об объекте недвижимости:	Сведения об объекте недвижимости имеют статус "актуальные"
Особые отметки:	Сведения о видах разрешенного использования имеют статус «Актуальные незасвидетельствованные». Право (ограничение права, обременение объекта недвижимости) зарегистрировано на данный объект недвижимости с видами разрешенного использования отсутствует. Сведения необходимые для заполнения раздела 3.1 отсутствуют.
Получатель выписки:	Алешкова Светлана Леонидовна

Государственный регистратор		ФГИС ЕГРН
полное наименование должности	подпись	инициалы, фамилия

М.П.

Выписка из Единого государственного реестра недвижимости об объекте недвижимости
Сведения о зарегистрированных правах

Земельный участок	
(вид объекта недвижимости)	
Лист № ___ Раздела 2	Всего листов раздела 2 : ___
Всего разделов: ___	Всего листов выписки: ___
30.12.2021 № 99/2021/441416878	
Кадастровый номер:	59:20:3390101:1722
1. Правообладатель (правообладатели):	1.1. Акционерный коммерческий банк "Профессиональный инвестиционный банк" (публичное акционерное общество), ИНН: 5904004343
2. Вид, номер и дата государственной регистрации права:	2.1. Собственность, № 59-59-06/010/2011-175 от 17.05.2011
3. Ограничение прав и обременение объекта недвижимости:	не зарегистрировано
4. Договоры участия в долевом строительстве:	не зарегистрировано
5. Заявленные в судебном порядке права требования:	данные отсутствуют
6. Сведения о возражении в отношении зарегистрированного права:	данные отсутствуют
7. Сведения о наличии решения об изъятии объекта недвижимости для государственных и муниципальных нужд:	данные отсутствуют
8. Сведения о невозможности государственной регистрации без личного участия правообладателя или его законного представителя:	
9. Правопритязания и сведения о наличии поступивших, но не рассмотренных заявлений о проведении государственной регистрации права (перехода, прекращения права), ограничения права или обременения объекта недвижимости, сделки в отношении объекта недвижимости:	данные отсутствуют
10. Сведения об осуществлении государственной регистрации сделки, права, ограничения права без необходимого в силу закона согласия третьего лица, органа:	данные отсутствуют
11. Сведения о невозможности государственной регистрации перехода, прекращения, ограничения права на земельный участок из земель сельскохозяйственного назначения:	

Государственный регистратор		ФГИС ЕГРН
полное наименование должности	подпись	инициалы, фамилия

М.П.

Выписка из Единого государственного реестра недвижимости об объекте недвижимости
Описание местоположения земельного участка

Земельный участок			
(вид объекта недвижимости)			
Лист № __ Раздела 3	Всего листов раздела 3 : __	Всего разделов: __	Всего листов выписки: __
30.12.2021 № 99/2021/441416878			
Кадастровый номер:		59:20:3390101:1722	

План (чертеж, схема) земельного участка			
			
Масштаб 1: данные отсутствуют	Условные обозначения:		

Государственный регистратор		ФГИС ЕГРН
полное наименование должности	подпись	инициалы, фамилия

М.П.

Выписка из Единого государственного реестра недвижимости об объекте недвижимости
Описание местоположения земельного участка

Земельный участок			
(вид объекта недвижимости)			
Лист № __ Раздела 3.2	Всего листов раздела 3.2 : __	Всего разделов: __	Всего листов выписки: __
30.12.2021 № 99/2021/441416878			
Кадастровый номер:		59:20:3390101:1722	

Сведения о характерных точках границы земельного участка				
Система координат: МСК-73				
Зона №				
Номер точки	Координаты		Описание закрепления на местности	Средняя квадратическая погрешность определения координат характерных точек границ земельного участка, м
	X	Y		
1	2	3	4	5
1	573717.31	2219749.01	данные отсутствуют	данные отсутствуют
2	573660.1	2219757.88	данные отсутствуют	данные отсутствуют
3	573658.54	2219710.03	данные отсутствуют	данные отсутствуют
4	573658.24	2219701.05	данные отсутствуют	данные отсутствуют
5	573656.82	2219657.45	данные отсутствуют	данные отсутствуют
6	573655.38	2219613.44	данные отсутствуют	данные отсутствуют
7	573654.81	2219596.03	данные отсутствуют	данные отсутствуют
8	573652.75	2219594.21	данные отсутствуют	данные отсутствуют
9	573651.41	2219553.41	данные отсутствуют	данные отсутствуют
10	573650.54	2219545.57	данные отсутствуют	данные отсутствуют
11	573645.66	2219531.69	данные отсутствуют	данные отсутствуют
12	573642.95	2219527.06	данные отсутствуют	данные отсутствуют
13	573624.17	2219502.02	данные отсутствуют	данные отсутствуют
14	573607.35	2219479.58	данные отсутствуют	данные отсутствуют
15	573600.14	2219469.97	данные отсутствуют	данные отсутствуют

Государственный регистратор		ФГИС ЕГРН
полное наименование должности	подпись	инициалы, фамилия

М.П.

Выписка из Единого государственного реестра недвижимости об объекте недвижимости
Описание местоположения земельного участка

Земельный участок			
(вид объекта недвижимости)			
Лист № __ Раздела 3.2	Всего листов раздела 3.2 : __	Всего разделов: __	Всего листов выписки: __
30.12.2021 № 99/2021/441416878			
Кадастровый номер:		59:20:3390101:1722	

Сведения о характерных точках границы земельного участка				
Система координат: МСК-73				
Зона №				
Номер точки	Координаты		Описание закрепления на местности	Средняя квадратическая погрешность определения координат характерных точек границ земельного участка, м
	X	Y		
1	2	3	4	5
16	573595.94	2219462.45	данные отсутствуют	данные отсутствуют
17	573592.34	2219422.61	данные отсутствуют	данные отсутствуют
18	573588.75	2219382.77	данные отсутствуют	данные отсутствуют
19	573585.25	2219343.93	данные отсутствуют	данные отсутствуют
20	573584.17	2219343.02	данные отсутствуют	данные отсутствуют
21	573535.37	2219347.42	данные отсутствуют	данные отсутствуют
22	573535.34	2219347.42	данные отсутствуют	данные отсутствуют
23	573534.65	2219339.33	данные отсутствуют	данные отсутствуют
24	573534.12	2219333.47	данные отсутствуют	данные отсутствуют
25	573582.91	2219329.08	данные отсутствуют	данные отсутствуют
26	573583.82	2219327.99	данные отсутствуют	данные отсутствуют
27	573580.32	2219289.15	данные отсутствуют	данные отсутствуют
28	573576.73	2219249.31	данные отсутствуют	данные отсутствуют
29	573571.35	2219189.55	данные отсутствуют	данные отсутствуют
30	573569.18	2219165.49	данные отсутствуют	данные отсутствуют

Государственный регистратор		ФГИС ЕГРН
полное наименование должности	подпись	инициалы, фамилия

М.П.

Выписка из Единого государственного реестра недвижимости об объекте недвижимости
Описание местоположения земельного участка

Земельный участок			
(вид объекта недвижимости)			
Лист № __ Раздела 3.2	Всего листов раздела 3.2 : __	Всего разделов: __	Всего листов выписки: __
30.12.2021 № 99/2021/441416878			
Кадастровый номер:		59:20:3390101:1722	

Сведения о характерных точках границы земельного участка				
Система координат: МСК-73				
Зона №				
Номер точки	Координаты		Описание закрепления на местности	Средняя квадратическая погрешность определения координат характерных точек границ земельного участка, м
	X	Y		
1	2	3	4	5
31	573583.04	2219163.02	данные отсутствуют	данные отсутствуют
32	573589.33	2219233.11	данные отсутствуют	данные отсутствуют
33	573590.41	2219234.02	данные отсутствуют	данные отсутствуют
34	573630.3	2219230.42	данные отсутствуют	данные отсутствуют
35	573669.43	2219226.9	данные отсутствуют	данные отсутствуют
36	573691.11	2219224.95	данные отсутствуют	данные отсутствуют
37	573710.14	2219223.24	данные отсутствуют	данные отсутствуют
38	573706.3	2219180.58	данные отсутствуют	данные отсутствуют
39	573703.1	2219144.93	данные отсутствуют	данные отсутствуют
40	573710.03	2219144.1	данные отсутствуют	данные отсутствуют
41	573712.28	2219168.94	данные отсутствуют	данные отсутствуют
42	573717.12	2219222.61	данные отсутствуют	данные отсутствуют
43	573726.07	2219234.54	данные отсутствуют	данные отсутствуют
44	573756.07	2219274.55	данные отсутствуют	данные отсутствуют
45	573786.07	2219314.55	данные отсутствуют	данные отсутствуют

Государственный регистратор		ФГИС ЕГРН
полное наименование должности	подпись	инициалы, фамилия

М.П.

Выписка из Единого государственного реестра недвижимости об объекте недвижимости
Описание местоположения земельного участка

Земельный участок			
(вид объекта недвижимости)			
Лист № __ Раздела 3.2	Всего листов раздела 3.2 : __	Всего разделов: __	Всего листов выписки: __
30.12.2021 № 99/2021/441416878			
Кадастровый номер:		59:20:3390101:1722	

Сведения о характерных точках границы земельного участка				
Система координат: МСК-73				
Зона №				
Номер точки	Координаты		Описание закрепления на местности	Средняя квадратическая погрешность определения координат характерных точек границ земельного участка, м
	X	Y		
1	2	3	4	5
46	573817.57	2219356.54	данные отсутствуют	данные отсутствуют
47	573858.35	2219325.95	данные отсутствуют	данные отсутствуют
48	573863.85	2219330.57	данные отсутствуют	данные отсутствуют
49	573821.77	2219362.13	данные отсутствуют	данные отсутствуют
50	573855.63	2219407.3	данные отсутствуют	данные отсутствуют
51	573886.85	2219448.91	данные отсутствуют	данные отсутствуют
52	573890.46	2219459.21	данные отсутствуют	данные отсутствуют
53	573891.36	2219486.6	данные отсутствуют	данные отсутствуют
54	573946.87	2219484.77	данные отсутствуют	данные отсутствуют
55	573947.86	2219491.75	данные отсутствуют	данные отсутствуют
56	573891.59	2219493.59	данные отсутствуют	данные отсутствуют
57	573893.31	2219546.22	данные отсутствуют	данные отсутствуют
58	573895.04	2219598.9	данные отсутствуют	данные отсутствуют
59	573897.11	2219662.5	данные отсутствуют	данные отсутствуют
60	573872.64	2219674.02	данные отсутствуют	данные отсутствуют

Государственный регистратор		ФГИС ЕГРН
полное наименование должности	подпись	инициалы, фамилия

М.П.

Выписка из Единого государственного реестра недвижимости об объекте недвижимости
Описание местоположения земельного участка

Земельный участок			
(вид объекта недвижимости)			
Лист № __ Раздела 3.2	Всего листов раздела 3.2 : __	Всего разделов: __	Всего листов выписки: __
30.12.2021 № 99/2021/441416878			
Кадастровый номер:		59:20:3390101:1722	

Сведения о характерных точках границы земельного участка				
Система координат: МСК-73				
Зона №				
Номер точки	Координаты		Описание закрепления на местности	Средняя квадратическая погрешность определения координат характерных точек границ земельного участка, м
	X	Y		
1	2	3	4	5
61	573843.12	2219687.64	данные отсутствуют	данные отсутствуют
62	573758.41	2219728.96	данные отсутствуют	данные отсутствуют
63	573879.17	2219542.17	данные отсутствуют	данные отсутствуют
64	573877.86	2219502.19	данные отсутствуют	данные отсутствуют
65	573876.96	2219474.37	данные отсутствуют	данные отсутствуют
66	573876.38	2219468.08	данные отсутствуют	данные отсутствуют
67	573870.31	2219450.81	данные отсутствуют	данные отсутствуют
68	573866.98	2219445.74	данные отсутствуют	данные отсутствуют
69	573840.39	2219410.29	данные отсутствуют	данные отсутствуют
70	573810.57	2219370.54	данные отсутствуют	данные отсутствуют
71	573762.57	2219406.54	данные отсутствуют	данные отсутствуют
72	573730.57	2219430.54	данные отсутствуют	данные отсутствуют
73	573760.38	2219470.3	данные отсутствуют	данные отсутствуют
74	573774.67	2219489.35	данные отсутствуют	данные отсутствуют
75	573777.66	2219497.86	данные отсутствуют	данные отсутствуют

Государственный регистратор		ФГИС ЕГРН
полное наименование должности	подпись	инициалы, фамилия

М.П.

Выписка из Единого государственного реестра недвижимости об объекте недвижимости
Описание местоположения земельного участка

Земельный участок			
(вид объекта недвижимости)			
Лист № __ Раздела 3.2	Всего листов раздела 3.2 : __	Всего разделов: __	Всего листов выписки: __
30.12.2021 № 99/2021/441416878			
Кадастровый номер:		59:20:3390101:1722	

Сведения о характерных точках границы земельного участка				
Система координат: МСК-73				
Зона №				
Номер точки	Координаты		Описание закрепления на местности	Средняя квадратическая погрешность определения координат характерных точек границ земельного участка, м
	X	Y		
1	2	3	4	5
76	573777.91	2219505.46	данные отсутствуют	данные отсутствуют
77	573779.22	2219545.44	данные отсутствуют	данные отсутствуют
78	573780.53	2219585.42	данные отсутствуют	данные отсутствуют
79	573781.84	2219625.39	данные отсутствуют	данные отсутствуют
80	573784.27	2219700	данные отсутствуют	данные отсутствуют
81	573787.14	2219701.74	данные отсутствуют	данные отсутствуют
82	573812	2219689.47	данные отсутствуют	данные отсутствуют
83	573842.04	2219674.82	данные отсутствуют	данные отсутствуют
84	573877.83	2219657.36	данные отсутствуют	данные отсутствуют
85	573882.67	2219649.38	данные отсутствуют	данные отсутствуют
86	573881.79	2219622.12	данные отсутствуют	данные отсутствуют
87	573880.48	2219582.14	данные отсутствуют	данные отсутствуют
88	573652.14	2219325.97	данные отсутствуют	данные отсутствуют
89	573666.36	2219344.94	данные отсутствуют	данные отсутствуют
90	573696.36	2219384.94	данные отсутствуют	данные отсутствуют

Государственный регистратор		ФГИС ЕГРН
полное наименование должности	подпись	инициалы, фамилия

М.П.

Выписка из Единого государственного реестра недвижимости об объекте недвижимости
Описание местоположения земельного участка

Земельный участок			
(вид объекта недвижимости)			
Лист № __ Раздела 3.2	Всего листов раздела 3.2 : __	Всего разделов: __	Всего листов выписки: __
30.12.2021 № 99/2021/441416878			
Кадастровый номер:		59:20:3390101:1722	

Сведения о характерных точках границы земельного участка				
Система координат: МСК-73				
Зона №				
Номер точки	Координаты		Описание закрепления на местности	Средняя квадратическая погрешность определения координат характерных точек границ земельного участка, м
	X	Y		
1	2	3	4	5
91	573718.07	2219413.92	данные отсутствуют	данные отсутствуют
92	573726.36	2219424.94	данные отсутствуют	данные отсутствуют
93	573758.37	2219400.94	данные отсутствуют	данные отсутствуют
94	573806.37	2219364.94	данные отсутствуют	данные отсутствуют
95	573776.37	2219324.94	данные отсутствуют	данные отсутствуют
96	573746.37	2219284.94	данные отсутствуют	данные отсутствуют
97	573720.64	2219250.63	данные отсутствуют	данные отсутствуют
98	573715.14	2219245.01	данные отсутствуют	данные отсутствуют
99	573708.83	2219241.22	данные отсутствуют	данные отсутствуют
100	573701.79	2219239.08	данные отсутствуют	данные отсутствуют
101	573693.94	2219238.75	данные отсутствуют	данные отсутствуют
102	573688.56	2219239.23	данные отсутствуют	данные отсутствуют
103	573640.48	2219243.56	данные отсутствуют	данные отсутствуют
104	573591.67	2219247.96	данные отсутствуют	данные отсутствуют
105	573590.76	2219249.05	данные отсутствуют	данные отсутствуют

Государственный регистратор		ФГИС ЕГРН
полное наименование должности	подпись	инициалы, фамилия

М.П.

Выписка из Единого государственного реестра недвижимости об объекте недвижимости
Описание местоположения земельного участка

Земельный участок			
(вид объекта недвижимости)			
Лист № __ Раздела 3.2	Всего листов раздела 3.2 : __	Всего разделов: __	Всего листов выписки: __
30.12.2021 № 99/2021/441416878			
Кадастровый номер:		59:20:3390101:1722	

Сведения о характерных точках границы земельного участка				
Система координат: МСК-73				
Зона №				
Номер точки	Координаты		Описание закрепления на местности	Средняя квадратическая погрешность определения координат характерных точек границ земельного участка, м
	X	Y		
1	2	3	4	5
106	573594.27	2219287.89	данные отсутствуют	данные отсутствуют
107	573597.76	2219326.74	данные отсутствуют	данные отсутствуют
108	573598.85	2219327.64	данные отсутствуют	данные отсутствуют
109	573647.65	2219323.24	данные отсутствуют	данные отсутствуют
110	573743.19	2219470.69	данные отсутствуют	данные отсутствуют
111	573719.37	2219438.94	данные отсутствуют	данные отсутствуют
112	573679.36	2219468.94	данные отсутствуют	данные отсутствуют
113	573639.36	2219498.94	данные отсутствуют	данные отсутствуют
114	573663.18	2219530.69	данные отсутствуют	данные отсутствуют
115	573664.9	2219537.4	данные отсутствуют	данные отсутствуют
116	573665.7	2219561.61	данные отсутствуют	данные отсутствуют
117	573667	2219601.58	данные отсутствуют	данные отсутствуют
118	573668.31	2219641.56	данные отсутствуют	данные отсутствуют
119	573669.61	2219681.54	данные отсутствуют	данные отсутствуют
120	573671.14	2219728.2	данные отсутствуют	данные отсутствуют

Государственный регистратор		ФГИС ЕГРН
полное наименование должности	подпись	инициалы, фамилия

М.П.

Выписка из Единого государственного реестра недвижимости об объекте недвижимости
Описание местоположения земельного участка

Земельный участок			
(вид объекта недвижимости)			
Лист № __ Раздела 3.2	Всего листов раздела 3.2 : __	Всего разделов: __	Всего листов выписки: __
30.12.2021 № 99/2021/441416878			
Кадастровый номер:		59:20:3390101:1722	

Сведения о характерных точках границы земельного участка				
Система координат: МСК-73				
Зона №				
Номер точки	Координаты		Описание закрепления на местности	Средняя квадратическая погрешность определения координат характерных точек границ земельного участка, м
	X	Y		
1	2	3	4	5
121	573675.4	2219735.56	данные отсутствуют	данные отсутствуют
122	573683.02	2219739.35	данные отсутствуют	данные отсутствуют
123	573699.94	2219738.79	данные отсутствуют	данные отсутствуют
124	573721.88	2219733.44	данные отсутствуют	данные отсутствуют
125	573730.09	2219729.43	данные отсутствуют	данные отсутствуют
126	573756.81	2219716.4	данные отсутствуют	данные отсутствуют
127	573767.01	2219711.42	данные отсутствуют	данные отсутствуют
128	573770.46	2219705.74	данные отсутствуют	данные отсутствуют
129	573769.56	2219678.28	данные отсутствуют	данные отсутствуют
130	573768.25	2219638.3	данные отсутствуют	данные отсутствуют
131	573766.95	2219598.32	данные отсутствуют	данные отсутствуют
132	573765.64	2219558.34	данные отсутствуют	данные отсутствуют
133	573764.33	2219518.37	данные отсутствуют	данные отсутствуют
134	573764.18	2219513.76	данные отсутствуют	данные отсутствуют
135	573763.81	2219509.15	данные отсутствуют	данные отсутствуют

Государственный регистратор		ФГИС ЕГРН
полное наименование должности	подпись	инициалы, фамилия

М.П.

Выписка из Единого государственного реестра недвижимости об объекте недвижимости
Описание местоположения земельного участка

Земельный участок			
(вид объекта недвижимости)			
Лист № __ Раздела 3.2	Всего листов раздела 3.2 : __	Всего разделов: __	Всего листов выписки: __
30.12.2021 № 99/2021/441416878			
Кадастровый номер:		59:20:3390101:1722	

Сведения о характерных точках границы земельного участка				
Система координат: МСК-73				
Зона №				
Номер точки	Координаты		Описание закрепления на местности	Средняя квадратическая погрешность определения координат характерных точек границ земельного участка, м
	X	Y		
1	2	3	4	5
136	573756.81	2219489.22	данные отсутствуют	данные отсутствуют
137	573754.23	2219485.42	данные отсутствуют	данные отсутствуют
138	573618.24	2219470.77	данные отсутствуют	данные отсутствуют
139	573635.16	2219493.34	данные отсутствуют	данные отсутствуют
140	573675.16	2219463.34	данные отсутствуют	данные отсутствуют
141	573715.17	2219433.34	данные отсутствуют	данные отсутствуют
142	573691.17	2219401.34	данные отсутствуют	данные отсутствуют
143	573667.17	2219369.34	данные отсутствуют	данные отсутствуют
144	573653.46	2219351.06	данные отсутствуют	данные отсутствуют
145	573647.96	2219345.44	данные отсутствуют	данные отсутствуют
146	573641.66	2219341.65	данные отсутствуют	данные отсутствуют
147	573634.62	2219339.5	данные отсутствуют	данные отсутствуют
148	573626.77	2219339.18	данные отсутствуют	данные отсутствуют
149	573600.1	2219341.58	данные отсутствуют	данные отсутствуют
150	573599.2	2219342.67	данные отсутствуют	данные отсутствуют

Государственный регистратор		ФГИС ЕГРН
полное наименование должности	подпись	инициалы, фамилия

М.П.

Выписка из Единого государственного реестра недвижимости об объекте недвижимости
Описание местоположения земельного участка

Земельный участок			
(вид объекта недвижимости)			
Лист № __ Раздела 3.2	Всего листов раздела 3.2 : __	Всего разделов: __	Всего листов выписки: __
30.12.2021 № 99/2021/441416878			
Кадастровый номер:		59:20:3390101:1722	

Сведения о характерных точках границы земельного участка				
Система координат: МСК-73				
Зона №				
Номер точки	Координаты		Описание закрепления на местности	Средняя квадратическая погрешность определения координат характерных точек границ земельного участка, м
	X	Y		
1	2	3	4	5
151	573602.98	2219384.6	данные отсутствуют	данные отсутствуют
152	573608.44	2219445.26	данные отсутствуют	данные отсутствуют
153	573609.92	2219452.86	данные отсутствуют	данные отсутствуют
154	573612.48	2219460.35	данные отсутствуют	данные отсутствуют

Государственный регистратор		ФГИС ЕГРН
полное наименование должности	подпись	инициалы, фамилия

М.П.

Выписка из Единого государственного реестра недвижимости об объекте недвижимости
Сведения о частях земельного участка

Земельный участок			
(вид объекта недвижимости)			
Лист № __ Раздела 4	Всего листов раздела 4 : __	Всего разделов: __	Всего листов выписки: __
30.12.2021 № 99/2021/441416878			
Кадастровый номер:		59:20:3390101:1722	

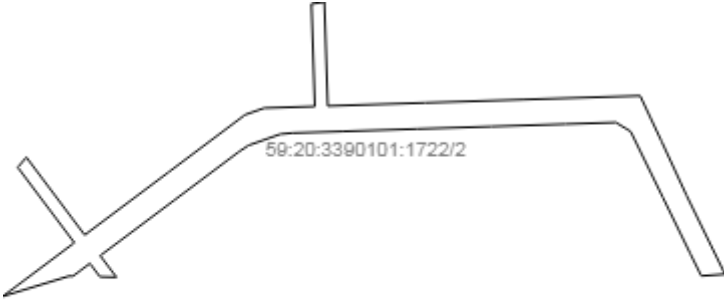
План (чертеж, схема) части земельного участка	Учетный номер части: 59:20:3390101:1722/1
	
Масштаб 1: данные отсутствуют	Условные обозначения:

Государственный регистратор		ФГИС ЕГРН
полное наименование должности	подпись	инициалы, фамилия

М.П.

Выписка из Единого государственного реестра недвижимости об объекте недвижимости
Сведения о частях земельного участка

Земельный участок			
(вид объекта недвижимости)			
Лист № __ Раздела 4	Всего листов раздела 4 : __	Всего разделов: __	Всего листов выписки: __
30.12.2021 № 99/2021/441416878			
Кадастровый номер:		59:20:3390101:1722	

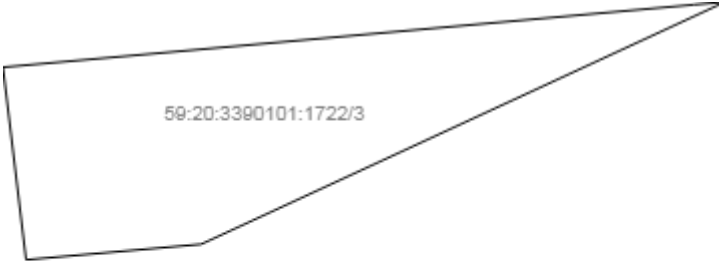
План (чертеж, схема) части земельного участка		Учетный номер части: 59:20:3390101:1722/2	
			
Масштаб 1: данные отсутствуют	Условные обозначения:		

Государственный регистратор		ФГИС ЕГРН
полное наименование должности	подпись	инициалы, фамилия

М.П.

Выписка из Единого государственного реестра недвижимости об объекте недвижимости
Сведения о частях земельного участка

Земельный участок			
<small>(вид объекта недвижимости)</small>			
Лист № __ Раздела 4	Всего листов раздела 4 : __	Всего разделов: __	Всего листов выписки: __
30.12.2021 № 99/2021/441416878			
Кадастровый номер:		59:20:3390101:1722	

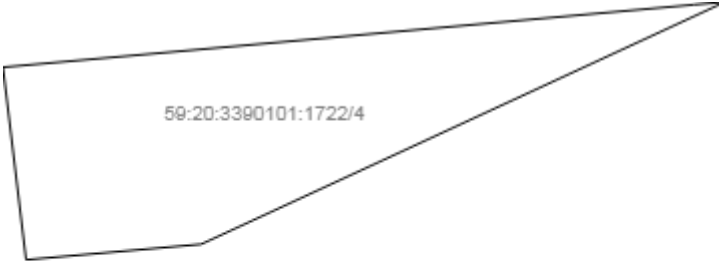
План (чертеж, схема) части земельного участка	Учетный номер части: 59:20:3390101:1722/3
	
Масштаб 1: данные отсутствуют	Условные обозначения:

Государственный регистратор		ФГИС ЕГРН
полное наименование должности	подпись	инициалы, фамилия

М.П.

Выписка из Единого государственного реестра недвижимости об объекте недвижимости
Сведения о частях земельного участка

Земельный участок			
(вид объекта недвижимости)			
Лист № __ Раздела 4	Всего листов раздела 4 : __	Всего разделов: __	Всего листов выписки: __
30.12.2021 № 99/2021/441416878			
Кадастровый номер:		59:20:3390101:1722	

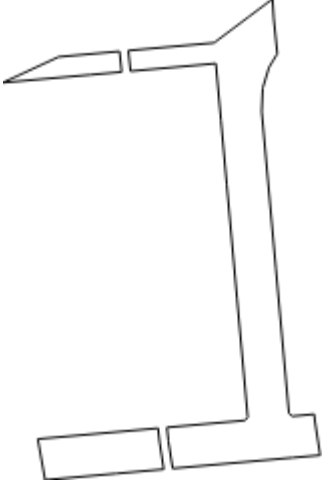
План (чертеж, схема) части земельного участка	Учетный номер части: 59:20:3390101:1722/4
	
Масштаб 1: данные отсутствуют	Условные обозначения:

Государственный регистратор		ФГИС ЕГРН
полное наименование должности	подпись	инициалы, фамилия

М.П.

Выписка из Единого государственного реестра недвижимости об объекте недвижимости
Сведения о частях земельного участка

Земельный участок			
(вид объекта недвижимости)			
Лист № __ Раздела 4	Всего листов раздела 4 : __	Всего разделов: __	Всего листов выписки: __
30.12.2021 № 99/2021/441416878			
Кадастровый номер:		59:20:3390101:1722	

План (чертеж, схема) части земельного участка	Учетный номер части: 59:20:3390101:1722/5
	
Масштаб 1: данные отсутствуют	Условные обозначения:

Государственный регистратор		ФГИС ЕГРН
полное наименование должности	подпись	инициалы, фамилия

М.П.

Выписка из Единого государственного реестра недвижимости об объекте недвижимости
Сведения о частях земельного участка

Земельный участок			
<small>(вид объекта недвижимости)</small>			
Лист № __ Раздела 4	Всего листов раздела 4 : __	Всего разделов: __	Всего листов выписки: __
30.12.2021 № 99/2021/441416878			
Кадастровый номер:		59:20:3390101:1722	

План (чертеж, схема) части земельного участка	Учетный номер части: 59:20:3390101:1722/6
	
Масштаб 1: данные отсутствуют	Условные обозначения:

Государственный регистратор		ФГИС ЕГРН
полное наименование должности	подпись	инициалы, фамилия

М.П.

Выписка из Единого государственного реестра недвижимости об объекте недвижимости
Сведения о частях земельного участка

Земельный участок			
(вид объекта недвижимости)			
Лист № __ Раздела 4.1	Всего листов раздела 4.1 : __	Всего разделов: __	Всего листов выписки: __
30.12.2021 № 99/2021/441416878			
Кадастровый номер:		59:20:3390101:1722	

Учетный номер части	Площадь (м ²)	Содержание ограничения в использовании или ограничения права на объект недвижимости или обременения объекта недвижимости
1	2	3
1	7015	Ограничения прав на земельный участок, предусмотренные статьями 56, 56.1 Земельного кодекса Российской Федерации, Приказ "Об установлении границ водоохранных зон и прибрежных защитных полос Камского водохранилища" № 208 от 25.08.2014, срок действия: 13.03.2015
2	7015	Ограничения прав на земельный участок, предусмотренные статьями 56, 56.1 Земельного кодекса Российской Федерации, Приказ "Об установлении границ водоохранных зон и прибрежных защитных полос Камского водохранилища" № 208 от 25.08.2014, срок действия: 13.03.2015
3	113	Ограничения прав на земельный участок, предусмотренные статьями 56, 56.1 Земельного кодекса Российской Федерации, Приказ "Об установлении границ водоохранных зон и прибрежных защитных полос Камского водохранилища" № 163 от 07.07.2014, срок действия: 02.05.2015
4	113	Ограничения прав на земельный участок, предусмотренные статьями 56, 56.1 Земельного кодекса Российской Федерации, Приказ "Об установлении границ водоохранных зон и прибрежных защитных полос Камского водохранилища" № 163 от 07.07.2014, срок действия: 11.05.2015
5	0	Ограничения прав на земельный участок, предусмотренные статьями 56, 56.1 Земельного кодекса Российской Федерации, Постановление «Об утверждении правил установления на местности границ водоохранных зон и границ прибрежных защитных полос водных объектов» № 17 от 10.01.2009, срок действия: 06.02.2020
6	0	Ограничения прав на земельный участок, предусмотренные статьями 56, 56.1 Земельного кодекса Российской Федерации, Постановление «Об утверждении правил установления на местности границ водоохранных зон и границ прибрежных защитных полос водных объектов» № 17 от 10.01.2009, срок действия: 27.02.2020

Государственный регистратор		ФГИС ЕГРН
полное наименование должности	подпись	инициалы, фамилия

М.П.

Выписка из Единого государственного реестра недвижимости об объекте недвижимости
Сведения о частях земельного участка

Земельный участок					
(вид объекта недвижимости)					
Лист № ___ Раздела 4.2		Всего листов раздела 4.2 : ___		Всего разделов: ___	Всего листов выписки: ___
30.12.2021 № 99/2021/441416878					
Кадастровый номер:			59:20:3390101:1722		
Сведения о характерных точках границы части (частей) земельного участка					
Учетный номер части: 1					
Система координат: МСК-73					
Зона №					
Номер точки	Координаты, м		Описание закрепления на местности	Средняя квадратическая погрешность определения координат характерных точек границы части земельного участка, м	
	X	Y			
1	2	3	4	5	
28	573576.73	2219249.31	данные отсутствуют	данные отсутствуют	
28	573576.73	2219249.31	данные отсутствуют	данные отсутствуют	
29	573571.35	2219189.55	данные отсутствуют	данные отсутствуют	
29	573571.35	2219189.55	данные отсутствуют	данные отсутствуют	
30	573569.18	2219165.49	данные отсутствуют	данные отсутствуют	
30	573569.18	2219165.49	данные отсутствуют	данные отсутствуют	
31	573583.04	2219163.02	данные отсутствуют	данные отсутствуют	
31	573583.04	2219163.02	данные отсутствуют	данные отсутствуют	
32	573589.33	2219233.11	данные отсутствуют	данные отсутствуют	
32	573589.33	2219233.11	данные отсутствуют	данные отсутствуют	
33	573590.41	2219234.02	данные отсутствуют	данные отсутствуют	
33	573590.41	2219234.02	данные отсутствуют	данные отсутствуют	
34	573630.3	2219230.42	данные отсутствуют	данные отсутствуют	
34	573630.3	2219230.42	данные отсутствуют	данные отсутствуют	
35	573669.43	2219226.9	данные отсутствуют	данные отсутствуют	
35	573669.43	2219226.9	данные отсутствуют	данные отсутствуют	
Государственный регистратор			ФГИС ЕГРН		
полное наименование должности			подпись		
			инициалы, фамилия		

М.П.

Выписка из Единого государственного реестра недвижимости об объекте недвижимости
Сведения о частях земельного участка

Земельный участок			
(вид объекта недвижимости)			
Лист № __ Раздела 4.2	Всего листов раздела 4.2 : __	Всего разделов: __	Всего листов выписки: __
30.12.2021 № 99/2021/441416878			
Кадастровый номер:		59:20:3390101:1722	

Номер точки	Координаты, м		Описание закрепления на местности	Средняя квадратическая погрешность определения координат характерных точек границы части земельного участка, м
	X	Y		
1	2	3	4	5
36	573691.11	2219224.95	данные отсутствуют	данные отсутствуют
36	573691.11	2219224.95	данные отсутствуют	данные отсутствуют
37	573710.14	2219223.24	данные отсутствуют	данные отсутствуют
37	573710.14	2219223.24	данные отсутствуют	данные отсутствуют
38	573706.3	2219180.58	данные отсутствуют	данные отсутствуют
38	573706.3	2219180.58	данные отсутствуют	данные отсутствуют
39	573703.1	2219144.93	данные отсутствуют	данные отсутствуют
39	573703.1	2219144.93	данные отсутствуют	данные отсутствуют
40	573710.03	2219144.1	данные отсутствуют	данные отсутствуют
40	573710.03	2219144.1	данные отсутствуют	данные отсутствуют
41	573712.28	2219168.94	данные отсутствуют	данные отсутствуют
41	573712.28	2219168.94	данные отсутствуют	данные отсутствуют
42	573717.12	2219222.61	данные отсутствуют	данные отсутствуют
42	573717.12	2219222.61	данные отсутствуют	данные отсутствуют
43	573726.07	2219234.54	данные отсутствуют	данные отсутствуют
43	573726.07	2219234.54	данные отсутствуют	данные отсутствуют
46	573817.57	2219356.54	данные отсутствуют	данные отсутствуют
Государственный регистратор				ФГИС ЕГРН
полное наименование должности			подпись	инициалы, фамилия

М.П.

Выписка из Единого государственного реестра недвижимости об объекте недвижимости

Сведения о частях земельного участка

Земельный участок			
(вид объекта недвижимости)			
Лист № __ Раздела 4.2	Всего листов раздела 4.2 : __	Всего разделов: __	Всего листов выписки: __
30.12.2021 № 99/2021/441416878			
Кадастровый номер:		59:20:3390101:1722	

Номер точки	Координаты, м		Описание закрепления на местности	Средняя квадратическая погрешность определения координат характерных точек границы части земельного участка, м
	X	Y		
1	2	3	4	5
46	573817.57	2219356.54	данные отсутствуют	данные отсутствуют
47	573858.35	2219325.95	данные отсутствуют	данные отсутствуют
47	573858.35	2219325.95	данные отсутствуют	данные отсутствуют
48	573863.85	2219330.57	данные отсутствуют	данные отсутствуют
48	573863.85	2219330.57	данные отсутствуют	данные отсутствуют
49	573821.77	2219362.13	данные отсутствуют	данные отсутствуют
49	573821.77	2219362.13	данные отсутствуют	данные отсутствуют
50	573855.63	2219407.3	данные отсутствуют	данные отсутствуют
50	573855.63	2219407.3	данные отсутствуют	данные отсутствуют
51	573886.85	2219448.91	данные отсутствуют	данные отсутствуют
51	573886.85	2219448.91	данные отсутствуют	данные отсутствуют
52	573890.46	2219459.21	данные отсутствуют	данные отсутствуют
52	573890.46	2219459.21	данные отсутствуют	данные отсутствуют
53	573891.36	2219486.6	данные отсутствуют	данные отсутствуют
53	573891.36	2219486.6	данные отсутствуют	данные отсутствуют
54	573946.87	2219484.77	данные отсутствуют	данные отсутствуют
54	573946.87	2219484.77	данные отсутствуют	данные отсутствуют
Государственный регистратор				ФГИС ЕГРН
полное наименование должности			подпись	инициалы, фамилия

М.П.

Выписка из Единого государственного реестра недвижимости об объекте недвижимости

Сведения о частях земельного участка

Земельный участок			
(вид объекта недвижимости)			
Лист № ___ Раздела 4.2	Всего листов раздела 4.2 : ___	Всего разделов: ___	Всего листов выписки: ___
30.12.2021 № 99/2021/441416878			
Кадастровый номер:		59:20:3390101:1722	

Номер точки	Координаты, м		Описание закрепления на местности	Средняя квадратическая погрешность определения координат характерных точек границы части земельного участка, м
	X	Y		
1	2	3	4	5
56	573891.59	2219493.59	данные отсутствуют	данные отсутствуют
56	573891.59	2219493.59	данные отсутствуют	данные отсутствуют
57	573893.31	2219546.22	данные отсутствуют	данные отсутствуют
57	573893.31	2219546.22	данные отсутствуют	данные отсутствуют
58	573895.04	2219598.9	данные отсутствуют	данные отсутствуют
58	573895.04	2219598.9	данные отсутствуют	данные отсутствуют
59	573897.11	2219662.5	данные отсутствуют	данные отсутствуют
59	573897.11	2219662.5	данные отсутствуют	данные отсутствуют
60	573872.64	2219674.02	данные отсутствуют	данные отсутствуют
60	573872.64	2219674.02	данные отсутствуют	данные отсутствуют
61	573843.12	2219687.64	данные отсутствуют	данные отсутствуют
61	573843.12	2219687.64	данные отсутствуют	данные отсутствуют
63	573879.17	2219542.17	данные отсутствуют	данные отсутствуют
63	573879.17	2219542.17	данные отсутствуют	данные отсутствуют
64	573877.86	2219502.19	данные отсутствуют	данные отсутствуют
64	573877.86	2219502.19	данные отсутствуют	данные отсутствуют
65	573876.96	2219474.37	данные отсутствуют	данные отсутствуют

Государственный регистратор		ФГИС ЕГРН
полное наименование должности	подпись	инициалы, фамилия

М.П.

Выписка из Единого государственного реестра недвижимости об объекте недвижимости

Сведения о частях земельного участка

Земельный участок			
(вид объекта недвижимости)			
Лист № ___ Раздела 4.2	Всего листов раздела 4.2 : ___	Всего разделов: ___	Всего листов выписки: ___
30.12.2021 № 99/2021/441416878			
Кадастровый номер:		59:20:3390101:1722	

Номер точки	Координаты, м		Описание закрепления на местности	Средняя квадратическая погрешность определения координат характерных точек границы части земельного участка, м
	X	Y		
1	2	3	4	5
65	573876.96	2219474.37	данные отсутствуют	данные отсутствуют
66	573876.38	2219468.08	данные отсутствуют	данные отсутствуют
66	573876.38	2219468.08	данные отсутствуют	данные отсутствуют
67	573870.31	2219450.81	данные отсутствуют	данные отсутствуют
67	573870.31	2219450.81	данные отсутствуют	данные отсутствуют
68	573866.98	2219445.74	данные отсутствуют	данные отсутствуют
68	573866.98	2219445.74	данные отсутствуют	данные отсутствуют
69	573840.39	2219410.29	данные отсутствуют	данные отсутствуют
69	573840.39	2219410.29	данные отсутствуют	данные отсутствуют
82	573812	2219689.47	данные отсутствуют	данные отсутствуют
82	573812	2219689.47	данные отсутствуют	данные отсутствуют
83	573842.04	2219674.82	данные отсутствуют	данные отсутствуют
83	573842.04	2219674.82	данные отсутствуют	данные отсутствуют
84	573877.83	2219657.36	данные отсутствуют	данные отсутствуют
84	573877.83	2219657.36	данные отсутствуют	данные отсутствуют
85	573882.67	2219649.38	данные отсутствуют	данные отсутствуют
85	573882.67	2219649.38	данные отсутствуют	данные отсутствуют

Государственный регистратор		ФГИС ЕГРН
полное наименование должности	подпись	инициалы, фамилия

М.П.

Выписка из Единого государственного реестра недвижимости об объекте недвижимости

Сведения о частях земельного участка

Земельный участок			
(вид объекта недвижимости)			
Лист № ___ Раздела 4.2	Всего листов раздела 4.2 : ___	Всего разделов: ___	Всего листов выписки: ___
30.12.2021 № 99/2021/441416878			
Кадастровый номер:		59:20:3390101:1722	

Номер точки	Координаты, м		Описание закрепления на местности	Средняя квадратическая погрешность определения координат характерных точек границы части земельного участка, м
	X	Y		
1	2	3	4	5
86	573881.79	2219622.12	данные отсутствуют	данные отсутствуют
86	573881.79	2219622.12	данные отсутствуют	данные отсутствуют
87	573880.48	2219582.14	данные отсутствуют	данные отсутствуют
87	573880.48	2219582.14	данные отсутствуют	данные отсутствуют
94	573806.37	2219364.94	данные отсутствуют	данные отсутствуют
94	573806.37	2219364.94	данные отсутствуют	данные отсутствуют
99	573708.83	2219241.22	данные отсутствуют	данные отсутствуют
99	573708.83	2219241.22	данные отсутствуют	данные отсутствуют
100	573701.79	2219239.08	данные отсутствуют	данные отсутствуют
100	573701.79	2219239.08	данные отсутствуют	данные отсутствуют
101	573693.94	2219238.75	данные отсутствуют	данные отсутствуют
101	573693.94	2219238.75	данные отсутствуют	данные отсутствуют
102	573688.56	2219239.23	данные отсутствуют	данные отсутствуют
102	573688.56	2219239.23	данные отсутствуют	данные отсутствуют
103	573640.48	2219243.56	данные отсутствуют	данные отсутствуют
103	573640.48	2219243.56	данные отсутствуют	данные отсутствуют
104	573591.67	2219247.96	данные отсутствуют	данные отсутствуют

Государственный регистратор		ФГИС ЕГРН
полное наименование должности	подпись	инициалы, фамилия

М.П.

Выписка из Единого государственного реестра недвижимости об объекте недвижимости
Сведения о частях земельного участка

Земельный участок			
<small>(вид объекта недвижимости)</small>			
Лист № ___ Раздела 4.2	Всего листов раздела 4.2 : ___	Всего разделов: ___	Всего листов выписки: ___
30.12.2021 № 99/2021/441416878			
Кадастровый номер:		59:20:3390101:1722	

Номер точки	Координаты, м		Описание закрепления на местности	Средняя квадратическая погрешность определения координат характерных точек границы части земельного участка, м
	X	Y		
1	2	3	4	5
104	573591.67	2219247.96	данные отсутствуют	данные отсутствуют
105	573590.76	2219249.05	данные отсутствуют	данные отсутствуют
105	573590.76	2219249.05	данные отсутствуют	данные отсутствуют
155	573788.61	2219317.94	данные отсутствуют	данные отсутствуют
155	573788.61	2219317.94	данные отсутствуют	данные отсутствуют
156	573947.87	2219491.75	данные отсутствуют	данные отсутствуют
156	573947.87	2219491.75	данные отсутствуют	данные отсутствуют
157	573800.56	2219708.39	данные отсутствуют	данные отсутствуют
157	573800.56	2219708.39	данные отсутствуют	данные отсутствуют
158	573799.61	2219695.59	данные отсутствуют	данные отсутствуют
158	573799.61	2219695.59	данные отсутствуют	данные отсутствуют
159	573810.58	2219370.54	данные отсутствуют	данные отсутствуют
159	573810.58	2219370.54	данные отсутствуют	данные отсутствуют
160	573798.94	2219379.26	данные отсутствуют	данные отсутствуют
160	573798.94	2219379.26	данные отсутствуют	данные отсутствуют
161	573799.15	2219370.36	данные отсутствуют	данные отсутствуют
161	573799.15	2219370.36	данные отсутствуют	данные отсутствуют
Государственный регистратор				ФГИС ЕГРН
полное наименование должности			подпись	инициалы, фамилия

М.П.

Выписка из Единого государственного реестра недвижимости об объекте недвижимости

Сведения о частях земельного участка

Земельный участок			
(вид объекта недвижимости)			
Лист № ___ Раздела 4.2	Всего листов раздела 4.2 : ___	Всего разделов: ___	Всего листов выписки: ___
30.12.2021 № 99/2021/441416878			
Кадастровый номер:		59:20:3390101:1722	

Номер точки	Координаты, м		Описание закрепления на местности	Средняя квадратическая погрешность определения координат характерных точек границы части земельного участка, м
	X	Y		
1	2	3	4	5
162	573799.47	2219355.75	данные отсутствуют	данные отсутствуют
162	573799.47	2219355.75	данные отсутствуют	данные отсутствуют
163	573799.52	2219353.73	данные отсутствуют	данные отсутствуют
163	573799.52	2219353.73	данные отсутствуют	данные отсутствуют
164	573712.38	2219170.07	данные отсутствуют	данные отсутствуют
164	573712.38	2219170.07	данные отсутствуют	данные отсутствуют
164	573712.38	2219170.07	данные отсутствуют	данные отсутствуют
164	573712.38	2219170.07	данные отсутствуют	данные отсутствуют
165	573703.66	2219151.23	данные отсутствуют	данные отсутствуют
165	573703.66	2219151.23	данные отсутствуют	данные отсутствуют
166	573577.56	2219258.53	данные отсутствуют	данные отсутствуют
166	573577.56	2219258.53	данные отсутствуют	данные отсутствуют
167	573573.07	2219208.62	данные отсутствуют	данные отсутствуют
167	573573.07	2219208.62	данные отсутствуют	данные отсутствуют
168	573582.42	2219207.16	данные отсутствуют	данные отсутствуют
168	573582.42	2219207.16	данные отсутствуют	данные отсутствуют
169	573586.96	2219206.7	данные отсутствуют	данные отсутствуют
Государственный регистратор				ФГИС ЕГРН
полное наименование должности			подпись	инициалы, фамилия

М.П.

Выписка из Единого государственного реестра недвижимости об объекте недвижимости
Сведения о частях земельного участка

Земельный участок			
(вид объекта недвижимости)			
Лист № ___ Раздела 4.2	Всего листов раздела 4.2 : ___	Всего разделов: ___	Всего листов выписки: ___
30.12.2021 № 99/2021/441416878			
Кадастровый номер:		59:20:3390101:1722	

Номер точки	Координаты, м		Описание закрепления на местности	Средняя квадратическая погрешность определения координат характерных точек границы части земельного участка, м
	X	Y		
1	2	3	4	5
169	573586.96	2219206.7	данные отсутствуют	данные отсутствуют
170	573707.54	2219194.36	данные отсутствуют	данные отсутствуют
170	573707.54	2219194.36	данные отсутствуют	данные отсутствуют
171	573714.51	2219193.65	данные отсутствуют	данные отсутствуют
171	573714.51	2219193.65	данные отсутствуют	данные отсутствуют
172	573731.97	2219242.4	данные отсутствуют	данные отсутствуют
172	573731.97	2219242.4	данные отсутствуют	данные отсутствуют
173	573725.22	2219242.82	данные отсутствуют	данные отсутствуют
173	573725.22	2219242.82	данные отсутствуют	данные отсутствуют
174	573713.49	2219244.02	данные отсутствуют	данные отсутствуют
174	573713.49	2219244.02	данные отсутствуют	данные отсутствуют
175	573591.43	2219256.5	данные отсутствуют	данные отсутствуют
175	573591.43	2219256.5	данные отсутствуют	данные отсутствуют
176	573588.83	2219256.77	данные отсутствуют	данные отсутствуют
176	573588.83	2219256.77	данные отсутствуют	данные отсутствуют
177	573572.8	2219205.63	данные отсутствуют	данные отсутствуют
177	573572.8	2219205.63	данные отсутствуют	данные отсутствуют
Государственный регистратор				ФГИС ЕГРН
полное наименование должности			подпись	инициалы, фамилия

М.П.

Выписка из Единого государственного реестра недвижимости об объекте недвижимости

Сведения о частях земельного участка

Земельный участок			
(вид объекта недвижимости)			
Лист № __ Раздела 4.2	Всего листов раздела 4.2 : __	Всего разделов: __	Всего листов выписки: __
30.12.2021 № 99/2021/441416878			
Кадастровый номер:		59:20:3390101:1722	

Номер точки	Координаты, м		Описание закрепления на местности	Средняя квадратическая погрешность определения координат характерных точек границы части земельного участка, м
	X	Y		
1	2	3	4	5
178	573586.69	2219203.71	данные отсутствуют	данные отсутствуют
178	573586.69	2219203.71	данные отсутствуют	данные отсутствуют
179	573582	2219204.19	данные отсутствуют	данные отсутствуют
179	573582	2219204.19	данные отсутствуют	данные отсутствуют
180	573707.27	2219191.38	данные отсутствуют	данные отсутствуют
180	573707.27	2219191.38	данные отсутствуют	данные отсутствуют
181	573703.67	2219151.24	данные отсутствуют	данные отсутствуют
181	573703.67	2219151.24	данные отсутствуют	данные отсутствуют
182	573714.24	2219190.66	данные отсутствуют	данные отсутствуют
182	573714.24	2219190.66	данные отсутствуют	данные отсутствуют

Государственный регистратор		ФГИС ЕГРН
полное наименование должности	подпись	инициалы, фамилия

М.П.

Выписка из Единого государственного реестра недвижимости об объекте недвижимости
Сведения о частях земельного участка

Земельный участок				
<small>(вид объекта недвижимости)</small>				
Лист № ___ Раздела 4.2		Всего листов раздела 4.2 : ___		Всего разделов: ___
Всего листов выписки: ___				
30.12.2021 № 99/2021/441416878				
Кадастровый номер:			59:20:3390101:1722	
Сведения о характерных точках границы части (частей) земельного участка				
Учетный номер части: 2				
Система координат: МСК-73				
Зона №				
Номер точки	Координаты, м		Описание закрепления на местности	Средняя квадратическая погрешность определения координат характерных точек границы части земельного участка, м
	X	Y		
1	2	3	4	5
28	573576.73	2219249.31	данные отсутствуют	данные отсутствуют
28	573576.73	2219249.31	данные отсутствуют	данные отсутствуют
29	573571.35	2219189.55	данные отсутствуют	данные отсутствуют
29	573571.35	2219189.55	данные отсутствуют	данные отсутствуют
30	573569.18	2219165.49	данные отсутствуют	данные отсутствуют
30	573569.18	2219165.49	данные отсутствуют	данные отсутствуют
31	573583.04	2219163.02	данные отсутствуют	данные отсутствуют
31	573583.04	2219163.02	данные отсутствуют	данные отсутствуют
32	573589.33	2219233.11	данные отсутствуют	данные отсутствуют
32	573589.33	2219233.11	данные отсутствуют	данные отсутствуют
33	573590.41	2219234.02	данные отсутствуют	данные отсутствуют
33	573590.41	2219234.02	данные отсутствуют	данные отсутствуют
34	573630.3	2219230.42	данные отсутствуют	данные отсутствуют
34	573630.3	2219230.42	данные отсутствуют	данные отсутствуют
35	573669.43	2219226.9	данные отсутствуют	данные отсутствуют
35	573669.43	2219226.9	данные отсутствуют	данные отсутствуют
Государственный регистратор			ФГИС ЕГРН	
полное наименование должности			подпись	
			инициалы, фамилия	

М.П.

Выписка из Единого государственного реестра недвижимости об объекте недвижимости
Сведения о частях земельного участка

Земельный участок			
(вид объекта недвижимости)			
Лист № ___ Раздела 4.2	Всего листов раздела 4.2 : ___	Всего разделов: ___	Всего листов выписки: ___
30.12.2021 № 99/2021/441416878			
Кадастровый номер:		59:20:3390101:1722	

Номер точки	Координаты, м		Описание закрепления на местности	Средняя квадратическая погрешность определения координат характерных точек границы части земельного участка, м
	X	Y		
1	2	3	4	5
36	573691.11	2219224.95	данные отсутствуют	данные отсутствуют
36	573691.11	2219224.95	данные отсутствуют	данные отсутствуют
37	573710.14	2219223.24	данные отсутствуют	данные отсутствуют
37	573710.14	2219223.24	данные отсутствуют	данные отсутствуют
38	573706.3	2219180.58	данные отсутствуют	данные отсутствуют
38	573706.3	2219180.58	данные отсутствуют	данные отсутствуют
39	573703.1	2219144.93	данные отсутствуют	данные отсутствуют
39	573703.1	2219144.93	данные отсутствуют	данные отсутствуют
40	573710.03	2219144.1	данные отсутствуют	данные отсутствуют
40	573710.03	2219144.1	данные отсутствуют	данные отсутствуют
41	573712.28	2219168.94	данные отсутствуют	данные отсутствуют
41	573712.28	2219168.94	данные отсутствуют	данные отсутствуют
42	573717.12	2219222.61	данные отсутствуют	данные отсутствуют
42	573717.12	2219222.61	данные отсутствуют	данные отсутствуют
43	573726.07	2219234.54	данные отсутствуют	данные отсутствуют
43	573726.07	2219234.54	данные отсутствуют	данные отсутствуют
46	573817.57	2219356.54	данные отсутствуют	данные отсутствуют

Государственный регистратор		ФГИС ЕГРН
полное наименование должности	подпись	инициалы, фамилия

М.П.

Выписка из Единого государственного реестра недвижимости об объекте недвижимости
Сведения о частях земельного участка

Земельный участок			
(вид объекта недвижимости)			
Лист № __ Раздела 4.2	Всего листов раздела 4.2 : __	Всего разделов: __	Всего листов выписки: __
30.12.2021 № 99/2021/441416878			
Кадастровый номер:		59:20:3390101:1722	

Номер точки	Координаты, м		Описание закрепления на местности	Средняя квадратическая погрешность определения координат характерных точек границы части земельного участка, м
	X	Y		
1	2	3	4	5
46	573817.57	2219356.54	данные отсутствуют	данные отсутствуют
47	573858.35	2219325.95	данные отсутствуют	данные отсутствуют
47	573858.35	2219325.95	данные отсутствуют	данные отсутствуют
48	573863.85	2219330.57	данные отсутствуют	данные отсутствуют
48	573863.85	2219330.57	данные отсутствуют	данные отсутствуют
49	573821.77	2219362.13	данные отсутствуют	данные отсутствуют
49	573821.77	2219362.13	данные отсутствуют	данные отсутствуют
50	573855.63	2219407.3	данные отсутствуют	данные отсутствуют
50	573855.63	2219407.3	данные отсутствуют	данные отсутствуют
51	573886.85	2219448.91	данные отсутствуют	данные отсутствуют
51	573886.85	2219448.91	данные отсутствуют	данные отсутствуют
52	573890.46	2219459.21	данные отсутствуют	данные отсутствуют
52	573890.46	2219459.21	данные отсутствуют	данные отсутствуют
53	573891.36	2219486.6	данные отсутствуют	данные отсутствуют
53	573891.36	2219486.6	данные отсутствуют	данные отсутствуют
54	573946.87	2219484.77	данные отсутствуют	данные отсутствуют
54	573946.87	2219484.77	данные отсутствуют	данные отсутствуют
Государственный регистратор				ФГИС ЕГРН
полное наименование должности			подпись	инициалы, фамилия

М.П.

Выписка из Единого государственного реестра недвижимости об объекте недвижимости
Сведения о частях земельного участка

Земельный участок			
(вид объекта недвижимости)			
Лист № __ Раздела 4.2	Всего листов раздела 4.2 : __	Всего разделов: __	Всего листов выписки: __
30.12.2021 № 99/2021/441416878			
Кадастровый номер:		59:20:3390101:1722	

Номер точки	Координаты, м		Описание закрепления на местности	Средняя квадратическая погрешность определения координат характерных точек границы части земельного участка, м
	X	Y		
1	2	3	4	5
56	573891.59	2219493.59	данные отсутствуют	данные отсутствуют
56	573891.59	2219493.59	данные отсутствуют	данные отсутствуют
57	573893.31	2219546.22	данные отсутствуют	данные отсутствуют
57	573893.31	2219546.22	данные отсутствуют	данные отсутствуют
58	573895.04	2219598.9	данные отсутствуют	данные отсутствуют
58	573895.04	2219598.9	данные отсутствуют	данные отсутствуют
59	573897.11	2219662.5	данные отсутствуют	данные отсутствуют
59	573897.11	2219662.5	данные отсутствуют	данные отсутствуют
60	573872.64	2219674.02	данные отсутствуют	данные отсутствуют
60	573872.64	2219674.02	данные отсутствуют	данные отсутствуют
61	573843.12	2219687.64	данные отсутствуют	данные отсутствуют
61	573843.12	2219687.64	данные отсутствуют	данные отсутствуют
63	573879.17	2219542.17	данные отсутствуют	данные отсутствуют
63	573879.17	2219542.17	данные отсутствуют	данные отсутствуют
64	573877.86	2219502.19	данные отсутствуют	данные отсутствуют
64	573877.86	2219502.19	данные отсутствуют	данные отсутствуют
65	573876.96	2219474.37	данные отсутствуют	данные отсутствуют
Государственный регистратор				ФГИС ЕГРН
полное наименование должности			подпись	инициалы, фамилия

М.П.

Выписка из Единого государственного реестра недвижимости об объекте недвижимости

Сведения о частях земельного участка

Земельный участок			
(вид объекта недвижимости)			
Лист № ___ Раздела 4.2	Всего листов раздела 4.2 : ___	Всего разделов: ___	Всего листов выписки: ___
30.12.2021 № 99/2021/441416878			
Кадастровый номер:		59:20:3390101:1722	

Номер точки	Координаты, м		Описание закрепления на местности	Средняя квадратическая погрешность определения координат характерных точек границы части земельного участка, м
	X	Y		
1	2	3	4	5
65	573876.96	2219474.37	данные отсутствуют	данные отсутствуют
66	573876.38	2219468.08	данные отсутствуют	данные отсутствуют
66	573876.38	2219468.08	данные отсутствуют	данные отсутствуют
67	573870.31	2219450.81	данные отсутствуют	данные отсутствуют
67	573870.31	2219450.81	данные отсутствуют	данные отсутствуют
68	573866.98	2219445.74	данные отсутствуют	данные отсутствуют
68	573866.98	2219445.74	данные отсутствуют	данные отсутствуют
69	573840.39	2219410.29	данные отсутствуют	данные отсутствуют
69	573840.39	2219410.29	данные отсутствуют	данные отсутствуют
82	573812	2219689.47	данные отсутствуют	данные отсутствуют
82	573812	2219689.47	данные отсутствуют	данные отсутствуют
83	573842.04	2219674.82	данные отсутствуют	данные отсутствуют
83	573842.04	2219674.82	данные отсутствуют	данные отсутствуют
84	573877.83	2219657.36	данные отсутствуют	данные отсутствуют
84	573877.83	2219657.36	данные отсутствуют	данные отсутствуют
85	573882.67	2219649.38	данные отсутствуют	данные отсутствуют
85	573882.67	2219649.38	данные отсутствуют	данные отсутствуют
Государственный регистратор				ФГИС ЕГРН
полное наименование должности			подпись	инициалы, фамилия

М.П.

Выписка из Единого государственного реестра недвижимости об объекте недвижимости

Сведения о частях земельного участка

Земельный участок			
(вид объекта недвижимости)			
Лист № ___ Раздела 4.2	Всего листов раздела 4.2 : ___	Всего разделов: ___	Всего листов выписки: ___
30.12.2021 № 99/2021/441416878			
Кадастровый номер:		59:20:3390101:1722	

Номер точки	Координаты, м		Описание закрепления на местности	Средняя квадратическая погрешность определения координат характерных точек границы части земельного участка, м
	X	Y		
1	2	3	4	5
86	573881.79	2219622.12	данные отсутствуют	данные отсутствуют
86	573881.79	2219622.12	данные отсутствуют	данные отсутствуют
87	573880.48	2219582.14	данные отсутствуют	данные отсутствуют
87	573880.48	2219582.14	данные отсутствуют	данные отсутствуют
94	573806.37	2219364.94	данные отсутствуют	данные отсутствуют
94	573806.37	2219364.94	данные отсутствуют	данные отсутствуют
99	573708.83	2219241.22	данные отсутствуют	данные отсутствуют
99	573708.83	2219241.22	данные отсутствуют	данные отсутствуют
100	573701.79	2219239.08	данные отсутствуют	данные отсутствуют
100	573701.79	2219239.08	данные отсутствуют	данные отсутствуют
101	573693.94	2219238.75	данные отсутствуют	данные отсутствуют
101	573693.94	2219238.75	данные отсутствуют	данные отсутствуют
102	573688.56	2219239.23	данные отсутствуют	данные отсутствуют
102	573688.56	2219239.23	данные отсутствуют	данные отсутствуют
103	573640.48	2219243.56	данные отсутствуют	данные отсутствуют
103	573640.48	2219243.56	данные отсутствуют	данные отсутствуют
104	573591.67	2219247.96	данные отсутствуют	данные отсутствуют

Государственный регистратор		ФГИС ЕГРН
полное наименование должности	подпись	инициалы, фамилия

М.П.

Выписка из Единого государственного реестра недвижимости об объекте недвижимости

Сведения о частях земельного участка

Земельный участок			
(вид объекта недвижимости)			
Лист № ___ Раздела 4.2	Всего листов раздела 4.2 : ___	Всего разделов: ___	Всего листов выписки: ___
30.12.2021 № 99/2021/441416878			
Кадастровый номер:		59:20:3390101:1722	

Номер точки	Координаты, м		Описание закрепления на местности	Средняя квадратическая погрешность определения координат характерных точек границы части земельного участка, м
	X	Y		
1	2	3	4	5
104	573591.67	2219247.96	данные отсутствуют	данные отсутствуют
105	573590.76	2219249.05	данные отсутствуют	данные отсутствуют
105	573590.76	2219249.05	данные отсутствуют	данные отсутствуют
155	573788.61	2219317.94	данные отсутствуют	данные отсутствуют
155	573788.61	2219317.94	данные отсутствуют	данные отсутствуют
156	573947.87	2219491.75	данные отсутствуют	данные отсутствуют
156	573947.87	2219491.75	данные отсутствуют	данные отсутствуют
157	573800.56	2219708.39	данные отсутствуют	данные отсутствуют
157	573800.56	2219708.39	данные отсутствуют	данные отсутствуют
158	573799.61	2219695.59	данные отсутствуют	данные отсутствуют
158	573799.61	2219695.59	данные отсутствуют	данные отсутствуют
159	573810.58	2219370.54	данные отсутствуют	данные отсутствуют
159	573810.58	2219370.54	данные отсутствуют	данные отсутствуют
160	573798.94	2219379.26	данные отсутствуют	данные отсутствуют
160	573798.94	2219379.26	данные отсутствуют	данные отсутствуют
161	573799.15	2219370.36	данные отсутствуют	данные отсутствуют
161	573799.15	2219370.36	данные отсутствуют	данные отсутствуют
Государственный регистратор				ФГИС ЕГРН
полное наименование должности			подпись	инициалы, фамилия

М.П.

Выписка из Единого государственного реестра недвижимости об объекте недвижимости

Сведения о частях земельного участка

Земельный участок			
(вид объекта недвижимости)			
Лист № ___ Раздела 4.2	Всего листов раздела 4.2 : ___	Всего разделов: ___	Всего листов выписки: ___
30.12.2021 № 99/2021/441416878			
Кадастровый номер:		59:20:3390101:1722	

Номер точки	Координаты, м		Описание закрепления на местности	Средняя квадратическая погрешность определения координат характерных точек границы части земельного участка, м
	X	Y		
1	2	3	4	5
162	573799.47	2219355.75	данные отсутствуют	данные отсутствуют
162	573799.47	2219355.75	данные отсутствуют	данные отсутствуют
163	573799.52	2219353.73	данные отсутствуют	данные отсутствуют
163	573799.52	2219353.73	данные отсутствуют	данные отсутствуют
164	573712.38	2219170.07	данные отсутствуют	данные отсутствуют
164	573712.38	2219170.07	данные отсутствуют	данные отсутствуют
164	573712.38	2219170.07	данные отсутствуют	данные отсутствуют
164	573712.38	2219170.07	данные отсутствуют	данные отсутствуют
165	573703.66	2219151.23	данные отсутствуют	данные отсутствуют
165	573703.66	2219151.23	данные отсутствуют	данные отсутствуют
166	573577.56	2219258.53	данные отсутствуют	данные отсутствуют
166	573577.56	2219258.53	данные отсутствуют	данные отсутствуют
167	573573.07	2219208.62	данные отсутствуют	данные отсутствуют
167	573573.07	2219208.62	данные отсутствуют	данные отсутствуют
168	573582.42	2219207.16	данные отсутствуют	данные отсутствуют
168	573582.42	2219207.16	данные отсутствуют	данные отсутствуют
169	573586.96	2219206.7	данные отсутствуют	данные отсутствуют
Государственный регистратор				ФГИС ЕГРН
полное наименование должности			подпись	инициалы, фамилия

М.П.

Выписка из Единого государственного реестра недвижимости об объекте недвижимости

Сведения о частях земельного участка

Земельный участок			
(вид объекта недвижимости)			
Лист № ___ Раздела 4.2	Всего листов раздела 4.2 : ___	Всего разделов: ___	Всего листов выписки: ___
30.12.2021 № 99/2021/441416878			
Кадастровый номер:		59:20:3390101:1722	

Номер точки	Координаты, м		Описание закрепления на местности	Средняя квадратическая погрешность определения координат характерных точек границы части земельного участка, м
	X	Y		
1	2	3	4	5
169	573586.96	2219206.7	данные отсутствуют	данные отсутствуют
170	573707.54	2219194.36	данные отсутствуют	данные отсутствуют
170	573707.54	2219194.36	данные отсутствуют	данные отсутствуют
171	573714.51	2219193.65	данные отсутствуют	данные отсутствуют
171	573714.51	2219193.65	данные отсутствуют	данные отсутствуют
172	573731.97	2219242.4	данные отсутствуют	данные отсутствуют
172	573731.97	2219242.4	данные отсутствуют	данные отсутствуют
173	573725.22	2219242.82	данные отсутствуют	данные отсутствуют
173	573725.22	2219242.82	данные отсутствуют	данные отсутствуют
174	573713.49	2219244.02	данные отсутствуют	данные отсутствуют
174	573713.49	2219244.02	данные отсутствуют	данные отсутствуют
175	573591.43	2219256.5	данные отсутствуют	данные отсутствуют
175	573591.43	2219256.5	данные отсутствуют	данные отсутствуют
176	573588.83	2219256.77	данные отсутствуют	данные отсутствуют
176	573588.83	2219256.77	данные отсутствуют	данные отсутствуют
177	573572.8	2219205.63	данные отсутствуют	данные отсутствуют
177	573572.8	2219205.63	данные отсутствуют	данные отсутствуют
Государственный регистратор				ФГИС ЕГРН
полное наименование должности			подпись	инициалы, фамилия

М.П.

Выписка из Единого государственного реестра недвижимости об объекте недвижимости

Сведения о частях земельного участка

Земельный участок			
(вид объекта недвижимости)			
Лист № __ Раздела 4.2	Всего листов раздела 4.2 : __	Всего разделов: __	Всего листов выписки: __
30.12.2021 № 99/2021/441416878			
Кадастровый номер:		59:20:3390101:1722	

Номер точки	Координаты, м		Описание закрепления на местности	Средняя квадратическая погрешность определения координат характерных точек границы части земельного участка, м
	X	Y		
1	2	3	4	5
178	573586.69	2219203.71	данные отсутствуют	данные отсутствуют
178	573586.69	2219203.71	данные отсутствуют	данные отсутствуют
179	573582	2219204.19	данные отсутствуют	данные отсутствуют
179	573582	2219204.19	данные отсутствуют	данные отсутствуют
180	573707.27	2219191.38	данные отсутствуют	данные отсутствуют
180	573707.27	2219191.38	данные отсутствуют	данные отсутствуют
181	573703.67	2219151.24	данные отсутствуют	данные отсутствуют
181	573703.67	2219151.24	данные отсутствуют	данные отсутствуют
182	573714.24	2219190.66	данные отсутствуют	данные отсутствуют
182	573714.24	2219190.66	данные отсутствуют	данные отсутствуют

Государственный регистратор		ФГИС ЕГРН
полное наименование должности	подпись	инициалы, фамилия

М.П.

Выписка из Единого государственного реестра недвижимости об объекте недвижимости
Сведения о частях земельного участка

Земельный участок					
(вид объекта недвижимости)					
Лист № ___ Раздела 4.2		Всего листов раздела 4.2 : ___		Всего разделов: ___	Всего листов выписки: ___
30.12.2021 № 99/2021/441416878					
Кадастровый номер:			59:20:3390101:1722		
Сведения о характерных точках границы части (частей) земельного участка					
Учетный номер части: 3					
Система координат: МСК-73					
Зона №					
Номер точки	Координаты, м		Описание закрепления на местности	Средняя квадратическая погрешность определения координат характерных точек границы части земельного участка, м	
	X	Y			
1	2	3	4	5	
28	573576.73	2219249.31	данные отсутствуют	данные отсутствуют	
28	573576.73	2219249.31	данные отсутствуют	данные отсутствуют	
29	573571.35	2219189.55	данные отсутствуют	данные отсутствуют	
29	573571.35	2219189.55	данные отсутствуют	данные отсутствуют	
30	573569.18	2219165.49	данные отсутствуют	данные отсутствуют	
30	573569.18	2219165.49	данные отсутствуют	данные отсутствуют	
31	573583.04	2219163.02	данные отсутствуют	данные отсутствуют	
31	573583.04	2219163.02	данные отсутствуют	данные отсутствуют	
32	573589.33	2219233.11	данные отсутствуют	данные отсутствуют	
32	573589.33	2219233.11	данные отсутствуют	данные отсутствуют	
33	573590.41	2219234.02	данные отсутствуют	данные отсутствуют	
33	573590.41	2219234.02	данные отсутствуют	данные отсутствуют	
34	573630.3	2219230.42	данные отсутствуют	данные отсутствуют	
34	573630.3	2219230.42	данные отсутствуют	данные отсутствуют	
35	573669.43	2219226.9	данные отсутствуют	данные отсутствуют	
35	573669.43	2219226.9	данные отсутствуют	данные отсутствуют	
Государственный регистратор			ФГИС ЕГРН		
полное наименование должности			подпись		
			инициалы, фамилия		

М.П.

Выписка из Единого государственного реестра недвижимости об объекте недвижимости
Сведения о частях земельного участка

Земельный участок			
(вид объекта недвижимости)			
Лист № __ Раздела 4.2	Всего листов раздела 4.2 : __	Всего разделов: __	Всего листов выписки: __
30.12.2021 № 99/2021/441416878			
Кадастровый номер:		59:20:3390101:1722	

Номер точки	Координаты, м		Описание закрепления на местности	Средняя квадратическая погрешность определения координат характерных точек границы части земельного участка, м
	X	Y		
1	2	3	4	5
36	573691.11	2219224.95	данные отсутствуют	данные отсутствуют
36	573691.11	2219224.95	данные отсутствуют	данные отсутствуют
37	573710.14	2219223.24	данные отсутствуют	данные отсутствуют
37	573710.14	2219223.24	данные отсутствуют	данные отсутствуют
38	573706.3	2219180.58	данные отсутствуют	данные отсутствуют
38	573706.3	2219180.58	данные отсутствуют	данные отсутствуют
39	573703.1	2219144.93	данные отсутствуют	данные отсутствуют
39	573703.1	2219144.93	данные отсутствуют	данные отсутствуют
40	573710.03	2219144.1	данные отсутствуют	данные отсутствуют
40	573710.03	2219144.1	данные отсутствуют	данные отсутствуют
41	573712.28	2219168.94	данные отсутствуют	данные отсутствуют
41	573712.28	2219168.94	данные отсутствуют	данные отсутствуют
42	573717.12	2219222.61	данные отсутствуют	данные отсутствуют
42	573717.12	2219222.61	данные отсутствуют	данные отсутствуют
43	573726.07	2219234.54	данные отсутствуют	данные отсутствуют
43	573726.07	2219234.54	данные отсутствуют	данные отсутствуют
46	573817.57	2219356.54	данные отсутствуют	данные отсутствуют
Государственный регистратор				ФГИС ЕГРН
полное наименование должности			подпись	инициалы, фамилия

М.П.

Выписка из Единого государственного реестра недвижимости об объекте недвижимости

Сведения о частях земельного участка

Земельный участок			
(вид объекта недвижимости)			
Лист № ___ Раздела 4.2	Всего листов раздела 4.2 : ___	Всего разделов: ___	Всего листов выписки: ___
30.12.2021 № 99/2021/441416878			
Кадастровый номер:		59:20:3390101:1722	

Номер точки	Координаты, м		Описание закрепления на местности	Средняя квадратическая погрешность определения координат характерных точек границы части земельного участка, м
	X	Y		
1	2	3	4	5
46	573817.57	2219356.54	данные отсутствуют	данные отсутствуют
47	573858.35	2219325.95	данные отсутствуют	данные отсутствуют
47	573858.35	2219325.95	данные отсутствуют	данные отсутствуют
48	573863.85	2219330.57	данные отсутствуют	данные отсутствуют
48	573863.85	2219330.57	данные отсутствуют	данные отсутствуют
49	573821.77	2219362.13	данные отсутствуют	данные отсутствуют
49	573821.77	2219362.13	данные отсутствуют	данные отсутствуют
50	573855.63	2219407.3	данные отсутствуют	данные отсутствуют
50	573855.63	2219407.3	данные отсутствуют	данные отсутствуют
51	573886.85	2219448.91	данные отсутствуют	данные отсутствуют
51	573886.85	2219448.91	данные отсутствуют	данные отсутствуют
52	573890.46	2219459.21	данные отсутствуют	данные отсутствуют
52	573890.46	2219459.21	данные отсутствуют	данные отсутствуют
53	573891.36	2219486.6	данные отсутствуют	данные отсутствуют
53	573891.36	2219486.6	данные отсутствуют	данные отсутствуют
54	573946.87	2219484.77	данные отсутствуют	данные отсутствуют
54	573946.87	2219484.77	данные отсутствуют	данные отсутствуют
Государственный регистратор				ФГИС ЕГРН
полное наименование должности			подпись	инициалы, фамилия

М.П.

Выписка из Единого государственного реестра недвижимости об объекте недвижимости
Сведения о частях земельного участка

Земельный участок			
<small>(вид объекта недвижимости)</small>			
Лист № <u> </u> Раздела 4.2	Всего листов раздела 4.2 : <u> </u>	Всего разделов: <u> </u>	Всего листов выписки: <u> </u>
30.12.2021 № 99/2021/441416878			
Кадастровый номер:		59:20:3390101:1722	

Номер точки	Координаты, м		Описание закрепления на местности	Средняя квадратическая погрешность определения координат характерных точек границы части земельного участка, м
	X	Y		
1	2	3	4	5
56	573891.59	2219493.59	данные отсутствуют	данные отсутствуют
56	573891.59	2219493.59	данные отсутствуют	данные отсутствуют
57	573893.31	2219546.22	данные отсутствуют	данные отсутствуют
57	573893.31	2219546.22	данные отсутствуют	данные отсутствуют
58	573895.04	2219598.9	данные отсутствуют	данные отсутствуют
58	573895.04	2219598.9	данные отсутствуют	данные отсутствуют
59	573897.11	2219662.5	данные отсутствуют	данные отсутствуют
59	573897.11	2219662.5	данные отсутствуют	данные отсутствуют
60	573872.64	2219674.02	данные отсутствуют	данные отсутствуют
60	573872.64	2219674.02	данные отсутствуют	данные отсутствуют
61	573843.12	2219687.64	данные отсутствуют	данные отсутствуют
61	573843.12	2219687.64	данные отсутствуют	данные отсутствуют
63	573879.17	2219542.17	данные отсутствуют	данные отсутствуют
63	573879.17	2219542.17	данные отсутствуют	данные отсутствуют
64	573877.86	2219502.19	данные отсутствуют	данные отсутствуют
64	573877.86	2219502.19	данные отсутствуют	данные отсутствуют
65	573876.96	2219474.37	данные отсутствуют	данные отсутствуют
Государственный регистратор				ФГИС ЕГРН
полное наименование должности			подпись	инициалы, фамилия

М.П.

Выписка из Единого государственного реестра недвижимости об объекте недвижимости

Сведения о частях земельного участка

Земельный участок			
(вид объекта недвижимости)			
Лист № ___ Раздела 4.2	Всего листов раздела 4.2 : ___	Всего разделов: ___	Всего листов выписки: ___
30.12.2021 № 99/2021/441416878			
Кадастровый номер:		59:20:3390101:1722	

Номер точки	Координаты, м		Описание закрепления на местности	Средняя квадратическая погрешность определения координат характерных точек границы части земельного участка, м
	X	Y		
1	2	3	4	5
65	573876.96	2219474.37	данные отсутствуют	данные отсутствуют
66	573876.38	2219468.08	данные отсутствуют	данные отсутствуют
66	573876.38	2219468.08	данные отсутствуют	данные отсутствуют
67	573870.31	2219450.81	данные отсутствуют	данные отсутствуют
67	573870.31	2219450.81	данные отсутствуют	данные отсутствуют
68	573866.98	2219445.74	данные отсутствуют	данные отсутствуют
68	573866.98	2219445.74	данные отсутствуют	данные отсутствуют
69	573840.39	2219410.29	данные отсутствуют	данные отсутствуют
69	573840.39	2219410.29	данные отсутствуют	данные отсутствуют
82	573812	2219689.47	данные отсутствуют	данные отсутствуют
82	573812	2219689.47	данные отсутствуют	данные отсутствуют
83	573842.04	2219674.82	данные отсутствуют	данные отсутствуют
83	573842.04	2219674.82	данные отсутствуют	данные отсутствуют
84	573877.83	2219657.36	данные отсутствуют	данные отсутствуют
84	573877.83	2219657.36	данные отсутствуют	данные отсутствуют
85	573882.67	2219649.38	данные отсутствуют	данные отсутствуют
85	573882.67	2219649.38	данные отсутствуют	данные отсутствуют

Государственный регистратор		ФГИС ЕГРН
полное наименование должности	подпись	инициалы, фамилия

М.П.

Выписка из Единого государственного реестра недвижимости об объекте недвижимости
Сведения о частях земельного участка

Земельный участок			
(вид объекта недвижимости)			
Лист № ___ Раздела 4.2	Всего листов раздела 4.2 : ___	Всего разделов: ___	Всего листов выписки: ___
30.12.2021 № 99/2021/441416878			
Кадастровый номер:		59:20:3390101:1722	

Номер точки	Координаты, м		Описание закрепления на местности	Средняя квадратическая погрешность определения координат характерных точек границы части земельного участка, м
	X	Y		
1	2	3	4	5
86	573881.79	2219622.12	данные отсутствуют	данные отсутствуют
86	573881.79	2219622.12	данные отсутствуют	данные отсутствуют
87	573880.48	2219582.14	данные отсутствуют	данные отсутствуют
87	573880.48	2219582.14	данные отсутствуют	данные отсутствуют
94	573806.37	2219364.94	данные отсутствуют	данные отсутствуют
94	573806.37	2219364.94	данные отсутствуют	данные отсутствуют
99	573708.83	2219241.22	данные отсутствуют	данные отсутствуют
99	573708.83	2219241.22	данные отсутствуют	данные отсутствуют
100	573701.79	2219239.08	данные отсутствуют	данные отсутствуют
100	573701.79	2219239.08	данные отсутствуют	данные отсутствуют
101	573693.94	2219238.75	данные отсутствуют	данные отсутствуют
101	573693.94	2219238.75	данные отсутствуют	данные отсутствуют
102	573688.56	2219239.23	данные отсутствуют	данные отсутствуют
102	573688.56	2219239.23	данные отсутствуют	данные отсутствуют
103	573640.48	2219243.56	данные отсутствуют	данные отсутствуют
103	573640.48	2219243.56	данные отсутствуют	данные отсутствуют
104	573591.67	2219247.96	данные отсутствуют	данные отсутствуют
Государственный регистратор				ФГИС ЕГРН
полное наименование должности			подпись	инициалы, фамилия

М.П.

Выписка из Единого государственного реестра недвижимости об объекте недвижимости
Сведения о частях земельного участка

Земельный участок			
(вид объекта недвижимости)			
Лист № __ Раздела 4.2	Всего листов раздела 4.2 : __	Всего разделов: __	Всего листов выписки: __
30.12.2021 № 99/2021/441416878			
Кадастровый номер:		59:20:3390101:1722	

Номер точки	Координаты, м		Описание закрепления на местности	Средняя квадратическая погрешность определения координат характерных точек границы части земельного участка, м
	X	Y		
1	2	3	4	5
104	573591.67	2219247.96	данные отсутствуют	данные отсутствуют
105	573590.76	2219249.05	данные отсутствуют	данные отсутствуют
105	573590.76	2219249.05	данные отсутствуют	данные отсутствуют
155	573788.61	2219317.94	данные отсутствуют	данные отсутствуют
155	573788.61	2219317.94	данные отсутствуют	данные отсутствуют
156	573947.87	2219491.75	данные отсутствуют	данные отсутствуют
156	573947.87	2219491.75	данные отсутствуют	данные отсутствуют
157	573800.56	2219708.39	данные отсутствуют	данные отсутствуют
157	573800.56	2219708.39	данные отсутствуют	данные отсутствуют
158	573799.61	2219695.59	данные отсутствуют	данные отсутствуют
158	573799.61	2219695.59	данные отсутствуют	данные отсутствуют
159	573810.58	2219370.54	данные отсутствуют	данные отсутствуют
159	573810.58	2219370.54	данные отсутствуют	данные отсутствуют
160	573798.94	2219379.26	данные отсутствуют	данные отсутствуют
160	573798.94	2219379.26	данные отсутствуют	данные отсутствуют
161	573799.15	2219370.36	данные отсутствуют	данные отсутствуют
161	573799.15	2219370.36	данные отсутствуют	данные отсутствуют
Государственный регистратор				ФГИС ЕГРН
полное наименование должности			подпись	инициалы, фамилия

М.П.

Выписка из Единого государственного реестра недвижимости об объекте недвижимости
Сведения о частях земельного участка

Земельный участок			
(вид объекта недвижимости)			
Лист № ___ Раздела 4.2	Всего листов раздела 4.2 : ___	Всего разделов: ___	Всего листов выписки: ___
30.12.2021 № 99/2021/441416878			
Кадастровый номер:		59:20:3390101:1722	

Номер точки	Координаты, м		Описание закрепления на местности	Средняя квадратическая погрешность определения координат характерных точек границы части земельного участка, м
	X	Y		
1	2	3	4	5
162	573799.47	2219355.75	данные отсутствуют	данные отсутствуют
162	573799.47	2219355.75	данные отсутствуют	данные отсутствуют
163	573799.52	2219353.73	данные отсутствуют	данные отсутствуют
163	573799.52	2219353.73	данные отсутствуют	данные отсутствуют
164	573712.38	2219170.07	данные отсутствуют	данные отсутствуют
164	573712.38	2219170.07	данные отсутствуют	данные отсутствуют
164	573712.38	2219170.07	данные отсутствуют	данные отсутствуют
164	573712.38	2219170.07	данные отсутствуют	данные отсутствуют
165	573703.66	2219151.23	данные отсутствуют	данные отсутствуют
165	573703.66	2219151.23	данные отсутствуют	данные отсутствуют
166	573577.56	2219258.53	данные отсутствуют	данные отсутствуют
166	573577.56	2219258.53	данные отсутствуют	данные отсутствуют
167	573573.07	2219208.62	данные отсутствуют	данные отсутствуют
167	573573.07	2219208.62	данные отсутствуют	данные отсутствуют
168	573582.42	2219207.16	данные отсутствуют	данные отсутствуют
168	573582.42	2219207.16	данные отсутствуют	данные отсутствуют
169	573586.96	2219206.7	данные отсутствуют	данные отсутствуют
Государственный регистратор				ФГИС ЕГРН
полное наименование должности			подпись	инициалы, фамилия

М.П.

Выписка из Единого государственного реестра недвижимости об объекте недвижимости
Сведения о частях земельного участка

Земельный участок			
(вид объекта недвижимости)			
Лист № ___ Раздела 4.2	Всего листов раздела 4.2 : ___	Всего разделов: ___	Всего листов выписки: ___
30.12.2021 № 99/2021/441416878			
Кадастровый номер:		59:20:3390101:1722	

Номер точки	Координаты, м		Описание закрепления на местности	Средняя квадратическая погрешность определения координат характерных точек границы части земельного участка, м
	X	Y		
1	2	3	4	5
169	573586.96	2219206.7	данные отсутствуют	данные отсутствуют
170	573707.54	2219194.36	данные отсутствуют	данные отсутствуют
170	573707.54	2219194.36	данные отсутствуют	данные отсутствуют
171	573714.51	2219193.65	данные отсутствуют	данные отсутствуют
171	573714.51	2219193.65	данные отсутствуют	данные отсутствуют
172	573731.97	2219242.4	данные отсутствуют	данные отсутствуют
172	573731.97	2219242.4	данные отсутствуют	данные отсутствуют
173	573725.22	2219242.82	данные отсутствуют	данные отсутствуют
173	573725.22	2219242.82	данные отсутствуют	данные отсутствуют
174	573713.49	2219244.02	данные отсутствуют	данные отсутствуют
174	573713.49	2219244.02	данные отсутствуют	данные отсутствуют
175	573591.43	2219256.5	данные отсутствуют	данные отсутствуют
175	573591.43	2219256.5	данные отсутствуют	данные отсутствуют
176	573588.83	2219256.77	данные отсутствуют	данные отсутствуют
176	573588.83	2219256.77	данные отсутствуют	данные отсутствуют
177	573572.8	2219205.63	данные отсутствуют	данные отсутствуют
177	573572.8	2219205.63	данные отсутствуют	данные отсутствуют
Государственный регистратор				ФГИС ЕГРН
полное наименование должности			подпись	инициалы, фамилия

М.П.

Выписка из Единого государственного реестра недвижимости об объекте недвижимости

Сведения о частях земельного участка

Земельный участок			
(вид объекта недвижимости)			
Лист № ___ Раздела 4.2	Всего листов раздела 4.2 : ___	Всего разделов: ___	Всего листов выписки: ___
30.12.2021 № 99/2021/441416878			
Кадастровый номер:		59:20:3390101:1722	

Номер точки	Координаты, м		Описание закрепления на местности	Средняя квадратическая погрешность определения координат характерных точек границы части земельного участка, м
	X	Y		
1	2	3	4	5
178	573586.69	2219203.71	данные отсутствуют	данные отсутствуют
178	573586.69	2219203.71	данные отсутствуют	данные отсутствуют
179	573582	2219204.19	данные отсутствуют	данные отсутствуют
179	573582	2219204.19	данные отсутствуют	данные отсутствуют
180	573707.27	2219191.38	данные отсутствуют	данные отсутствуют
180	573707.27	2219191.38	данные отсутствуют	данные отсутствуют
181	573703.67	2219151.24	данные отсутствуют	данные отсутствуют
181	573703.67	2219151.24	данные отсутствуют	данные отсутствуют
182	573714.24	2219190.66	данные отсутствуют	данные отсутствуют
182	573714.24	2219190.66	данные отсутствуют	данные отсутствуют

Государственный регистратор		ФГИС ЕГРН
полное наименование должности	подпись	инициалы, фамилия

М.П.

Выписка из Единого государственного реестра недвижимости об объекте недвижимости
Сведения о частях земельного участка

Земельный участок				
(вид объекта недвижимости)				
Лист № ___ Раздела 4.2		Всего листов раздела 4.2 : ___		Всего разделов: ___
Всего листов выписки: ___				
30.12.2021 № 99/2021/441416878				
Кадастровый номер:			59:20:3390101:1722	
Сведения о характерных точках границы части (частей) земельного участка				
Учетный номер части: 4				
Система координат: МСК-73				
Зона №				
Номер точки	Координаты, м		Описание закрепления на местности	Средняя квадратическая погрешность определения координат характерных точек границы части земельного участка, м
	X	Y		
1	2	3	4	5
28	573576.73	2219249.31	данные отсутствуют	данные отсутствуют
28	573576.73	2219249.31	данные отсутствуют	данные отсутствуют
29	573571.35	2219189.55	данные отсутствуют	данные отсутствуют
29	573571.35	2219189.55	данные отсутствуют	данные отсутствуют
30	573569.18	2219165.49	данные отсутствуют	данные отсутствуют
30	573569.18	2219165.49	данные отсутствуют	данные отсутствуют
31	573583.04	2219163.02	данные отсутствуют	данные отсутствуют
31	573583.04	2219163.02	данные отсутствуют	данные отсутствуют
32	573589.33	2219233.11	данные отсутствуют	данные отсутствуют
32	573589.33	2219233.11	данные отсутствуют	данные отсутствуют
33	573590.41	2219234.02	данные отсутствуют	данные отсутствуют
33	573590.41	2219234.02	данные отсутствуют	данные отсутствуют
34	573630.3	2219230.42	данные отсутствуют	данные отсутствуют
34	573630.3	2219230.42	данные отсутствуют	данные отсутствуют
35	573669.43	2219226.9	данные отсутствуют	данные отсутствуют
35	573669.43	2219226.9	данные отсутствуют	данные отсутствуют
Государственный регистратор			ФГИС ЕГРН	
полное наименование должности			подпись	
			инициалы, фамилия	

М.П.

Выписка из Единого государственного реестра недвижимости об объекте недвижимости
Сведения о частях земельного участка

Земельный участок			
(вид объекта недвижимости)			
Лист № ___ Раздела 4.2	Всего листов раздела 4.2 : ___	Всего разделов: ___	Всего листов выписки: ___
30.12.2021 № 99/2021/441416878			
Кадастровый номер:		59:20:3390101:1722	

Номер точки	Координаты, м		Описание закрепления на местности	Средняя квадратическая погрешность определения координат характерных точек границы части земельного участка, м
	X	Y		
1	2	3	4	5
36	573691.11	2219224.95	данные отсутствуют	данные отсутствуют
36	573691.11	2219224.95	данные отсутствуют	данные отсутствуют
37	573710.14	2219223.24	данные отсутствуют	данные отсутствуют
37	573710.14	2219223.24	данные отсутствуют	данные отсутствуют
38	573706.3	2219180.58	данные отсутствуют	данные отсутствуют
38	573706.3	2219180.58	данные отсутствуют	данные отсутствуют
39	573703.1	2219144.93	данные отсутствуют	данные отсутствуют
39	573703.1	2219144.93	данные отсутствуют	данные отсутствуют
40	573710.03	2219144.1	данные отсутствуют	данные отсутствуют
40	573710.03	2219144.1	данные отсутствуют	данные отсутствуют
41	573712.28	2219168.94	данные отсутствуют	данные отсутствуют
41	573712.28	2219168.94	данные отсутствуют	данные отсутствуют
42	573717.12	2219222.61	данные отсутствуют	данные отсутствуют
42	573717.12	2219222.61	данные отсутствуют	данные отсутствуют
43	573726.07	2219234.54	данные отсутствуют	данные отсутствуют
43	573726.07	2219234.54	данные отсутствуют	данные отсутствуют
46	573817.57	2219356.54	данные отсутствуют	данные отсутствуют
Государственный регистратор				ФГИС ЕГРН
полное наименование должности			подпись	инициалы, фамилия

М.П.

Выписка из Единого государственного реестра недвижимости об объекте недвижимости
Сведения о частях земельного участка

Земельный участок			
<small>(вид объекта недвижимости)</small>			
Лист № ___ Раздела 4.2	Всего листов раздела 4.2 : ___	Всего разделов: ___	Всего листов выписки: ___
30.12.2021 № 99/2021/441416878			
Кадастровый номер:		59:20:3390101:1722	

Номер точки	Координаты, м		Описание закрепления на местности	Средняя квадратическая погрешность определения координат характерных точек границы части земельного участка, м
	X	Y		
1	2	3	4	5
46	573817.57	2219356.54	данные отсутствуют	данные отсутствуют
47	573858.35	2219325.95	данные отсутствуют	данные отсутствуют
47	573858.35	2219325.95	данные отсутствуют	данные отсутствуют
48	573863.85	2219330.57	данные отсутствуют	данные отсутствуют
48	573863.85	2219330.57	данные отсутствуют	данные отсутствуют
49	573821.77	2219362.13	данные отсутствуют	данные отсутствуют
49	573821.77	2219362.13	данные отсутствуют	данные отсутствуют
50	573855.63	2219407.3	данные отсутствуют	данные отсутствуют
50	573855.63	2219407.3	данные отсутствуют	данные отсутствуют
51	573886.85	2219448.91	данные отсутствуют	данные отсутствуют
51	573886.85	2219448.91	данные отсутствуют	данные отсутствуют
52	573890.46	2219459.21	данные отсутствуют	данные отсутствуют
52	573890.46	2219459.21	данные отсутствуют	данные отсутствуют
53	573891.36	2219486.6	данные отсутствуют	данные отсутствуют
53	573891.36	2219486.6	данные отсутствуют	данные отсутствуют
54	573946.87	2219484.77	данные отсутствуют	данные отсутствуют
54	573946.87	2219484.77	данные отсутствуют	данные отсутствуют
Государственный регистратор				ФГИС ЕГРН
полное наименование должности			подпись	инициалы, фамилия

М.П.

Выписка из Единого государственного реестра недвижимости об объекте недвижимости
Сведения о частях земельного участка

Земельный участок			
(вид объекта недвижимости)			
Лист № ___ Раздела 4.2	Всего листов раздела 4.2 : ___	Всего разделов: ___	Всего листов выписки: ___
30.12.2021 № 99/2021/441416878			
Кадастровый номер:		59:20:3390101:1722	

Номер точки	Координаты, м		Описание закрепления на местности	Средняя квадратическая погрешность определения координат характерных точек границы части земельного участка, м
	X	Y		
1	2	3	4	5
56	573891.59	2219493.59	данные отсутствуют	данные отсутствуют
56	573891.59	2219493.59	данные отсутствуют	данные отсутствуют
57	573893.31	2219546.22	данные отсутствуют	данные отсутствуют
57	573893.31	2219546.22	данные отсутствуют	данные отсутствуют
58	573895.04	2219598.9	данные отсутствуют	данные отсутствуют
58	573895.04	2219598.9	данные отсутствуют	данные отсутствуют
59	573897.11	2219662.5	данные отсутствуют	данные отсутствуют
59	573897.11	2219662.5	данные отсутствуют	данные отсутствуют
60	573872.64	2219674.02	данные отсутствуют	данные отсутствуют
60	573872.64	2219674.02	данные отсутствуют	данные отсутствуют
61	573843.12	2219687.64	данные отсутствуют	данные отсутствуют
61	573843.12	2219687.64	данные отсутствуют	данные отсутствуют
63	573879.17	2219542.17	данные отсутствуют	данные отсутствуют
63	573879.17	2219542.17	данные отсутствуют	данные отсутствуют
64	573877.86	2219502.19	данные отсутствуют	данные отсутствуют
64	573877.86	2219502.19	данные отсутствуют	данные отсутствуют
65	573876.96	2219474.37	данные отсутствуют	данные отсутствуют
Государственный регистратор				ФГИС ЕГРН
полное наименование должности			подпись	инициалы, фамилия

М.П.

Выписка из Единого государственного реестра недвижимости об объекте недвижимости

Сведения о частях земельного участка

Земельный участок			
(вид объекта недвижимости)			
Лист № __ Раздела 4.2	Всего листов раздела 4.2 : __	Всего разделов: __	Всего листов выписки: __
30.12.2021 № 99/2021/441416878			
Кадастровый номер:		59:20:3390101:1722	

Номер точки	Координаты, м		Описание закрепления на местности	Средняя квадратическая погрешность определения координат характерных точек границы части земельного участка, м
	X	Y		
1	2	3	4	5
65	573876.96	2219474.37	данные отсутствуют	данные отсутствуют
66	573876.38	2219468.08	данные отсутствуют	данные отсутствуют
66	573876.38	2219468.08	данные отсутствуют	данные отсутствуют
67	573870.31	2219450.81	данные отсутствуют	данные отсутствуют
67	573870.31	2219450.81	данные отсутствуют	данные отсутствуют
68	573866.98	2219445.74	данные отсутствуют	данные отсутствуют
68	573866.98	2219445.74	данные отсутствуют	данные отсутствуют
69	573840.39	2219410.29	данные отсутствуют	данные отсутствуют
69	573840.39	2219410.29	данные отсутствуют	данные отсутствуют
82	573812	2219689.47	данные отсутствуют	данные отсутствуют
82	573812	2219689.47	данные отсутствуют	данные отсутствуют
83	573842.04	2219674.82	данные отсутствуют	данные отсутствуют
83	573842.04	2219674.82	данные отсутствуют	данные отсутствуют
84	573877.83	2219657.36	данные отсутствуют	данные отсутствуют
84	573877.83	2219657.36	данные отсутствуют	данные отсутствуют
85	573882.67	2219649.38	данные отсутствуют	данные отсутствуют
85	573882.67	2219649.38	данные отсутствуют	данные отсутствуют

Государственный регистратор		ФГИС ЕГРН
полное наименование должности	подпись	инициалы, фамилия

М.П.

Выписка из Единого государственного реестра недвижимости об объекте недвижимости
Сведения о частях земельного участка

Земельный участок			
<small>(вид объекта недвижимости)</small>			
Лист № ___ Раздела 4.2	Всего листов раздела 4.2 : ___	Всего разделов: ___	Всего листов выписки: ___
30.12.2021 № 99/2021/441416878			
Кадастровый номер:		59:20:3390101:1722	

Номер точки	Координаты, м		Описание закрепления на местности	Средняя квадратическая погрешность определения координат характерных точек границы части земельного участка, м
	X	Y		
1	2	3	4	5
86	573881.79	2219622.12	данные отсутствуют	данные отсутствуют
86	573881.79	2219622.12	данные отсутствуют	данные отсутствуют
87	573880.48	2219582.14	данные отсутствуют	данные отсутствуют
87	573880.48	2219582.14	данные отсутствуют	данные отсутствуют
94	573806.37	2219364.94	данные отсутствуют	данные отсутствуют
94	573806.37	2219364.94	данные отсутствуют	данные отсутствуют
99	573708.83	2219241.22	данные отсутствуют	данные отсутствуют
99	573708.83	2219241.22	данные отсутствуют	данные отсутствуют
100	573701.79	2219239.08	данные отсутствуют	данные отсутствуют
100	573701.79	2219239.08	данные отсутствуют	данные отсутствуют
101	573693.94	2219238.75	данные отсутствуют	данные отсутствуют
101	573693.94	2219238.75	данные отсутствуют	данные отсутствуют
102	573688.56	2219239.23	данные отсутствуют	данные отсутствуют
102	573688.56	2219239.23	данные отсутствуют	данные отсутствуют
103	573640.48	2219243.56	данные отсутствуют	данные отсутствуют
103	573640.48	2219243.56	данные отсутствуют	данные отсутствуют
104	573591.67	2219247.96	данные отсутствуют	данные отсутствуют
Государственный регистратор				ФГИС ЕГРН
полное наименование должности			подпись	инициалы, фамилия

М.П.

Выписка из Единого государственного реестра недвижимости об объекте недвижимости
Сведения о частях земельного участка

Земельный участок			
(вид объекта недвижимости)			
Лист № ___ Раздела 4.2	Всего листов раздела 4.2 : ___	Всего разделов: ___	Всего листов выписки: ___
30.12.2021 № 99/2021/441416878			
Кадастровый номер:		59:20:3390101:1722	

Номер точки	Координаты, м		Описание закрепления на местности	Средняя квадратическая погрешность определения координат характерных точек границы части земельного участка, м
	X	Y		
1	2	3	4	5
104	573591.67	2219247.96	данные отсутствуют	данные отсутствуют
105	573590.76	2219249.05	данные отсутствуют	данные отсутствуют
105	573590.76	2219249.05	данные отсутствуют	данные отсутствуют
155	573788.61	2219317.94	данные отсутствуют	данные отсутствуют
155	573788.61	2219317.94	данные отсутствуют	данные отсутствуют
156	573947.87	2219491.75	данные отсутствуют	данные отсутствуют
156	573947.87	2219491.75	данные отсутствуют	данные отсутствуют
157	573800.56	2219708.39	данные отсутствуют	данные отсутствуют
157	573800.56	2219708.39	данные отсутствуют	данные отсутствуют
158	573799.61	2219695.59	данные отсутствуют	данные отсутствуют
158	573799.61	2219695.59	данные отсутствуют	данные отсутствуют
159	573810.58	2219370.54	данные отсутствуют	данные отсутствуют
159	573810.58	2219370.54	данные отсутствуют	данные отсутствуют
160	573798.94	2219379.26	данные отсутствуют	данные отсутствуют
160	573798.94	2219379.26	данные отсутствуют	данные отсутствуют
161	573799.15	2219370.36	данные отсутствуют	данные отсутствуют
161	573799.15	2219370.36	данные отсутствуют	данные отсутствуют
Государственный регистратор				ФГИС ЕГРН
полное наименование должности			подпись	инициалы, фамилия

М.П.

Выписка из Единого государственного реестра недвижимости об объекте недвижимости
Сведения о частях земельного участка

Земельный участок			
<small>(вид объекта недвижимости)</small>			
Лист № <u> </u> Раздела 4.2	Всего листов раздела 4.2 : <u> </u>	Всего разделов: <u> </u>	Всего листов выписки: <u> </u>
30.12.2021 № 99/2021/441416878			
Кадастровый номер:		59:20:3390101:1722	

Номер точки	Координаты, м		Описание закрепления на местности	Средняя квадратическая погрешность определения координат характерных точек границы части земельного участка, м
	X	Y		
1	2	3	4	5
162	573799.47	2219355.75	данные отсутствуют	данные отсутствуют
162	573799.47	2219355.75	данные отсутствуют	данные отсутствуют
163	573799.52	2219353.73	данные отсутствуют	данные отсутствуют
163	573799.52	2219353.73	данные отсутствуют	данные отсутствуют
164	573712.38	2219170.07	данные отсутствуют	данные отсутствуют
164	573712.38	2219170.07	данные отсутствуют	данные отсутствуют
164	573712.38	2219170.07	данные отсутствуют	данные отсутствуют
164	573712.38	2219170.07	данные отсутствуют	данные отсутствуют
165	573703.66	2219151.23	данные отсутствуют	данные отсутствуют
165	573703.66	2219151.23	данные отсутствуют	данные отсутствуют
166	573577.56	2219258.53	данные отсутствуют	данные отсутствуют
166	573577.56	2219258.53	данные отсутствуют	данные отсутствуют
167	573573.07	2219208.62	данные отсутствуют	данные отсутствуют
167	573573.07	2219208.62	данные отсутствуют	данные отсутствуют
168	573582.42	2219207.16	данные отсутствуют	данные отсутствуют
168	573582.42	2219207.16	данные отсутствуют	данные отсутствуют
169	573586.96	2219206.7	данные отсутствуют	данные отсутствуют
Государственный регистратор				ФГИС ЕГРН
полное наименование должности			подпись	инициалы, фамилия

М.П.

Выписка из Единого государственного реестра недвижимости об объекте недвижимости

Сведения о частях земельного участка

Земельный участок			
(вид объекта недвижимости)			
Лист № ___ Раздела 4.2	Всего листов раздела 4.2 : ___	Всего разделов: ___	Всего листов выписки: ___
30.12.2021 № 99/2021/441416878			
Кадастровый номер:		59:20:3390101:1722	

Номер точки	Координаты, м		Описание закрепления на местности	Средняя квадратическая погрешность определения координат характерных точек границы части земельного участка, м
	X	Y		
1	2	3	4	5
169	573586.96	2219206.7	данные отсутствуют	данные отсутствуют
170	573707.54	2219194.36	данные отсутствуют	данные отсутствуют
170	573707.54	2219194.36	данные отсутствуют	данные отсутствуют
171	573714.51	2219193.65	данные отсутствуют	данные отсутствуют
171	573714.51	2219193.65	данные отсутствуют	данные отсутствуют
172	573731.97	2219242.4	данные отсутствуют	данные отсутствуют
172	573731.97	2219242.4	данные отсутствуют	данные отсутствуют
173	573725.22	2219242.82	данные отсутствуют	данные отсутствуют
173	573725.22	2219242.82	данные отсутствуют	данные отсутствуют
174	573713.49	2219244.02	данные отсутствуют	данные отсутствуют
174	573713.49	2219244.02	данные отсутствуют	данные отсутствуют
175	573591.43	2219256.5	данные отсутствуют	данные отсутствуют
175	573591.43	2219256.5	данные отсутствуют	данные отсутствуют
176	573588.83	2219256.77	данные отсутствуют	данные отсутствуют
176	573588.83	2219256.77	данные отсутствуют	данные отсутствуют
177	573572.8	2219205.63	данные отсутствуют	данные отсутствуют
177	573572.8	2219205.63	данные отсутствуют	данные отсутствуют
Государственный регистратор				ФГИС ЕГРН
полное наименование должности			подпись	инициалы, фамилия

М.П.

Выписка из Единого государственного реестра недвижимости об объекте недвижимости

Сведения о частях земельного участка

Земельный участок			
(вид объекта недвижимости)			
Лист № __ Раздела 4.2	Всего листов раздела 4.2 : __	Всего разделов: __	Всего листов выписки: __
30.12.2021 № 99/2021/441416878			
Кадастровый номер:		59:20:3390101:1722	

Номер точки	Координаты, м		Описание закрепления на местности	Средняя квадратическая погрешность определения координат характерных точек границы части земельного участка, м
	X	Y		
1	2	3	4	5
178	573586.69	2219203.71	данные отсутствуют	данные отсутствуют
178	573586.69	2219203.71	данные отсутствуют	данные отсутствуют
179	573582	2219204.19	данные отсутствуют	данные отсутствуют
179	573582	2219204.19	данные отсутствуют	данные отсутствуют
180	573707.27	2219191.38	данные отсутствуют	данные отсутствуют
180	573707.27	2219191.38	данные отсутствуют	данные отсутствуют
181	573703.67	2219151.24	данные отсутствуют	данные отсутствуют
181	573703.67	2219151.24	данные отсутствуют	данные отсутствуют
182	573714.24	2219190.66	данные отсутствуют	данные отсутствуют
182	573714.24	2219190.66	данные отсутствуют	данные отсутствуют

Государственный регистратор		ФГИС ЕГРН
полное наименование должности	подпись	инициалы, фамилия

М.П.

Выписка из Единого государственного реестра недвижимости об объекте недвижимости
Сведения о частях земельного участка

Земельный участок				
(вид объекта недвижимости)				
Лист № __ Раздела 4.2		Всего листов раздела 4.2 : __		Всего разделов: __
Всего листов выписки: __				
30.12.2021 № 99/2021/441416878				
Кадастровый номер:			59:20:3390101:1722	
Сведения о характерных точках границы части (частей) земельного участка				
Учетный номер части: 5				
Система координат: МСК-73				
Зона №				
Номер точки	Координаты, м		Описание закрепления на местности	Средняя квадратическая погрешность определения координат характерных точек границы части земельного участка, м
	X	Y		
1	2	3	4	5
28	573576.73	2219249.31	данные отсутствуют	данные отсутствуют
28	573576.73	2219249.31	данные отсутствуют	данные отсутствуют
29	573571.35	2219189.55	данные отсутствуют	данные отсутствуют
29	573571.35	2219189.55	данные отсутствуют	данные отсутствуют
30	573569.18	2219165.49	данные отсутствуют	данные отсутствуют
30	573569.18	2219165.49	данные отсутствуют	данные отсутствуют
31	573583.04	2219163.02	данные отсутствуют	данные отсутствуют
31	573583.04	2219163.02	данные отсутствуют	данные отсутствуют
32	573589.33	2219233.11	данные отсутствуют	данные отсутствуют
32	573589.33	2219233.11	данные отсутствуют	данные отсутствуют
33	573590.41	2219234.02	данные отсутствуют	данные отсутствуют
33	573590.41	2219234.02	данные отсутствуют	данные отсутствуют
34	573630.3	2219230.42	данные отсутствуют	данные отсутствуют
34	573630.3	2219230.42	данные отсутствуют	данные отсутствуют
35	573669.43	2219226.9	данные отсутствуют	данные отсутствуют
35	573669.43	2219226.9	данные отсутствуют	данные отсутствуют
Государственный регистратор			ФГИС ЕГРН	
полное наименование должности			подпись	
			инициалы, фамилия	

М.П.

Выписка из Единого государственного реестра недвижимости об объекте недвижимости
Сведения о частях земельного участка

Земельный участок			
(вид объекта недвижимости)			
Лист № ___ Раздела 4.2	Всего листов раздела 4.2 : ___	Всего разделов: ___	Всего листов выписки: ___
30.12.2021 № 99/2021/441416878			
Кадастровый номер:		59:20:3390101:1722	

Номер точки	Координаты, м		Описание закрепления на местности	Средняя квадратическая погрешность определения координат характерных точек границы части земельного участка, м
	X	Y		
1	2	3	4	5
36	573691.11	2219224.95	данные отсутствуют	данные отсутствуют
36	573691.11	2219224.95	данные отсутствуют	данные отсутствуют
37	573710.14	2219223.24	данные отсутствуют	данные отсутствуют
37	573710.14	2219223.24	данные отсутствуют	данные отсутствуют
38	573706.3	2219180.58	данные отсутствуют	данные отсутствуют
38	573706.3	2219180.58	данные отсутствуют	данные отсутствуют
39	573703.1	2219144.93	данные отсутствуют	данные отсутствуют
39	573703.1	2219144.93	данные отсутствуют	данные отсутствуют
40	573710.03	2219144.1	данные отсутствуют	данные отсутствуют
40	573710.03	2219144.1	данные отсутствуют	данные отсутствуют
41	573712.28	2219168.94	данные отсутствуют	данные отсутствуют
41	573712.28	2219168.94	данные отсутствуют	данные отсутствуют
42	573717.12	2219222.61	данные отсутствуют	данные отсутствуют
42	573717.12	2219222.61	данные отсутствуют	данные отсутствуют
43	573726.07	2219234.54	данные отсутствуют	данные отсутствуют
43	573726.07	2219234.54	данные отсутствуют	данные отсутствуют
46	573817.57	2219356.54	данные отсутствуют	данные отсутствуют
Государственный регистратор				ФГИС ЕГРН
полное наименование должности			подпись	инициалы, фамилия

М.П.

Выписка из Единого государственного реестра недвижимости об объекте недвижимости

Сведения о частях земельного участка

Земельный участок			
(вид объекта недвижимости)			
Лист № ___ Раздела 4.2	Всего листов раздела 4.2 : ___	Всего разделов: ___	Всего листов выписки: ___
30.12.2021 № 99/2021/441416878			
Кадастровый номер:		59:20:3390101:1722	

Номер точки	Координаты, м		Описание закрепления на местности	Средняя квадратическая погрешность определения координат характерных точек границы части земельного участка, м
	X	Y		
1	2	3	4	5
46	573817.57	2219356.54	данные отсутствуют	данные отсутствуют
47	573858.35	2219325.95	данные отсутствуют	данные отсутствуют
47	573858.35	2219325.95	данные отсутствуют	данные отсутствуют
48	573863.85	2219330.57	данные отсутствуют	данные отсутствуют
48	573863.85	2219330.57	данные отсутствуют	данные отсутствуют
49	573821.77	2219362.13	данные отсутствуют	данные отсутствуют
49	573821.77	2219362.13	данные отсутствуют	данные отсутствуют
50	573855.63	2219407.3	данные отсутствуют	данные отсутствуют
50	573855.63	2219407.3	данные отсутствуют	данные отсутствуют
51	573886.85	2219448.91	данные отсутствуют	данные отсутствуют
51	573886.85	2219448.91	данные отсутствуют	данные отсутствуют
52	573890.46	2219459.21	данные отсутствуют	данные отсутствуют
52	573890.46	2219459.21	данные отсутствуют	данные отсутствуют
53	573891.36	2219486.6	данные отсутствуют	данные отсутствуют
53	573891.36	2219486.6	данные отсутствуют	данные отсутствуют
54	573946.87	2219484.77	данные отсутствуют	данные отсутствуют
54	573946.87	2219484.77	данные отсутствуют	данные отсутствуют
Государственный регистратор				ФГИС ЕГРН
полное наименование должности			подпись	инициалы, фамилия

М.П.

Выписка из Единого государственного реестра недвижимости об объекте недвижимости
Сведения о частях земельного участка

Земельный участок			
(вид объекта недвижимости)			
Лист № ___ Раздела 4.2	Всего листов раздела 4.2 : ___	Всего разделов: ___	Всего листов выписки: ___
30.12.2021 № 99/2021/441416878			
Кадастровый номер:		59:20:3390101:1722	

Номер точки	Координаты, м		Описание закрепления на местности	Средняя квадратическая погрешность определения координат характерных точек границы части земельного участка, м
	X	Y		
1	2	3	4	5
56	573891.59	2219493.59	данные отсутствуют	данные отсутствуют
56	573891.59	2219493.59	данные отсутствуют	данные отсутствуют
57	573893.31	2219546.22	данные отсутствуют	данные отсутствуют
57	573893.31	2219546.22	данные отсутствуют	данные отсутствуют
58	573895.04	2219598.9	данные отсутствуют	данные отсутствуют
58	573895.04	2219598.9	данные отсутствуют	данные отсутствуют
59	573897.11	2219662.5	данные отсутствуют	данные отсутствуют
59	573897.11	2219662.5	данные отсутствуют	данные отсутствуют
60	573872.64	2219674.02	данные отсутствуют	данные отсутствуют
60	573872.64	2219674.02	данные отсутствуют	данные отсутствуют
61	573843.12	2219687.64	данные отсутствуют	данные отсутствуют
61	573843.12	2219687.64	данные отсутствуют	данные отсутствуют
63	573879.17	2219542.17	данные отсутствуют	данные отсутствуют
63	573879.17	2219542.17	данные отсутствуют	данные отсутствуют
64	573877.86	2219502.19	данные отсутствуют	данные отсутствуют
64	573877.86	2219502.19	данные отсутствуют	данные отсутствуют
65	573876.96	2219474.37	данные отсутствуют	данные отсутствуют
Государственный регистратор				ФГИС ЕГРН
полное наименование должности			подпись	инициалы, фамилия

М.П.

Выписка из Единого государственного реестра недвижимости об объекте недвижимости

Сведения о частях земельного участка

Земельный участок			
(вид объекта недвижимости)			
Лист № __ Раздела 4.2	Всего листов раздела 4.2 : __	Всего разделов: __	Всего листов выписки: __
30.12.2021 № 99/2021/441416878			
Кадастровый номер:		59:20:3390101:1722	

Номер точки	Координаты, м		Описание закрепления на местности	Средняя квадратическая погрешность определения координат характерных точек границы части земельного участка, м
	X	Y		
1	2	3	4	5
65	573876.96	2219474.37	данные отсутствуют	данные отсутствуют
66	573876.38	2219468.08	данные отсутствуют	данные отсутствуют
66	573876.38	2219468.08	данные отсутствуют	данные отсутствуют
67	573870.31	2219450.81	данные отсутствуют	данные отсутствуют
67	573870.31	2219450.81	данные отсутствуют	данные отсутствуют
68	573866.98	2219445.74	данные отсутствуют	данные отсутствуют
68	573866.98	2219445.74	данные отсутствуют	данные отсутствуют
69	573840.39	2219410.29	данные отсутствуют	данные отсутствуют
69	573840.39	2219410.29	данные отсутствуют	данные отсутствуют
82	573812	2219689.47	данные отсутствуют	данные отсутствуют
82	573812	2219689.47	данные отсутствуют	данные отсутствуют
83	573842.04	2219674.82	данные отсутствуют	данные отсутствуют
83	573842.04	2219674.82	данные отсутствуют	данные отсутствуют
84	573877.83	2219657.36	данные отсутствуют	данные отсутствуют
84	573877.83	2219657.36	данные отсутствуют	данные отсутствуют
85	573882.67	2219649.38	данные отсутствуют	данные отсутствуют
85	573882.67	2219649.38	данные отсутствуют	данные отсутствуют
Государственный регистратор				ФГИС ЕГРН
полное наименование должности			подпись	инициалы, фамилия

М.П.

Выписка из Единого государственного реестра недвижимости об объекте недвижимости
Сведения о частях земельного участка

Земельный участок			
(вид объекта недвижимости)			
Лист № ___ Раздела 4.2	Всего листов раздела 4.2 : ___	Всего разделов: ___	Всего листов выписки: ___
30.12.2021 № 99/2021/441416878			
Кадастровый номер:		59:20:3390101:1722	

Номер точки	Координаты, м		Описание закрепления на местности	Средняя квадратическая погрешность определения координат характерных точек границы части земельного участка, м
	X	Y		
1	2	3	4	5
86	573881.79	2219622.12	данные отсутствуют	данные отсутствуют
86	573881.79	2219622.12	данные отсутствуют	данные отсутствуют
87	573880.48	2219582.14	данные отсутствуют	данные отсутствуют
87	573880.48	2219582.14	данные отсутствуют	данные отсутствуют
94	573806.37	2219364.94	данные отсутствуют	данные отсутствуют
94	573806.37	2219364.94	данные отсутствуют	данные отсутствуют
99	573708.83	2219241.22	данные отсутствуют	данные отсутствуют
99	573708.83	2219241.22	данные отсутствуют	данные отсутствуют
100	573701.79	2219239.08	данные отсутствуют	данные отсутствуют
100	573701.79	2219239.08	данные отсутствуют	данные отсутствуют
101	573693.94	2219238.75	данные отсутствуют	данные отсутствуют
101	573693.94	2219238.75	данные отсутствуют	данные отсутствуют
102	573688.56	2219239.23	данные отсутствуют	данные отсутствуют
102	573688.56	2219239.23	данные отсутствуют	данные отсутствуют
103	573640.48	2219243.56	данные отсутствуют	данные отсутствуют
103	573640.48	2219243.56	данные отсутствуют	данные отсутствуют
104	573591.67	2219247.96	данные отсутствуют	данные отсутствуют
Государственный регистратор				ФГИС ЕГРН
полное наименование должности			подпись	инициалы, фамилия

М.П.

Выписка из Единого государственного реестра недвижимости об объекте недвижимости

Сведения о частях земельного участка

Земельный участок			
(вид объекта недвижимости)			
Лист № __ Раздела 4.2	Всего листов раздела 4.2 : __	Всего разделов: __	Всего листов выписки: __
30.12.2021 № 99/2021/441416878			
Кадастровый номер:		59:20:3390101:1722	

Номер точки	Координаты, м		Описание закрепления на местности	Средняя квадратическая погрешность определения координат характерных точек границы части земельного участка, м
	X	Y		
1	2	3	4	5
104	573591.67	2219247.96	данные отсутствуют	данные отсутствуют
105	573590.76	2219249.05	данные отсутствуют	данные отсутствуют
105	573590.76	2219249.05	данные отсутствуют	данные отсутствуют
155	573788.61	2219317.94	данные отсутствуют	данные отсутствуют
155	573788.61	2219317.94	данные отсутствуют	данные отсутствуют
156	573947.87	2219491.75	данные отсутствуют	данные отсутствуют
156	573947.87	2219491.75	данные отсутствуют	данные отсутствуют
157	573800.56	2219708.39	данные отсутствуют	данные отсутствуют
157	573800.56	2219708.39	данные отсутствуют	данные отсутствуют
158	573799.61	2219695.59	данные отсутствуют	данные отсутствуют
158	573799.61	2219695.59	данные отсутствуют	данные отсутствуют
159	573810.58	2219370.54	данные отсутствуют	данные отсутствуют
159	573810.58	2219370.54	данные отсутствуют	данные отсутствуют
160	573798.94	2219379.26	данные отсутствуют	данные отсутствуют
160	573798.94	2219379.26	данные отсутствуют	данные отсутствуют
161	573799.15	2219370.36	данные отсутствуют	данные отсутствуют
161	573799.15	2219370.36	данные отсутствуют	данные отсутствуют
Государственный регистратор				ФГИС ЕГРН
полное наименование должности			подпись	инициалы, фамилия

М.П.

Выписка из Единого государственного реестра недвижимости об объекте недвижимости
Сведения о частях земельного участка

Земельный участок			
(вид объекта недвижимости)			
Лист № __ Раздела 4.2	Всего листов раздела 4.2 : __	Всего разделов: __	Всего листов выписки: __
30.12.2021 № 99/2021/441416878			
Кадастровый номер:		59:20:3390101:1722	

Номер точки	Координаты, м		Описание закрепления на местности	Средняя квадратическая погрешность определения координат характерных точек границы части земельного участка, м
	X	Y		
1	2	3	4	5
162	573799.47	2219355.75	данные отсутствуют	данные отсутствуют
162	573799.47	2219355.75	данные отсутствуют	данные отсутствуют
163	573799.52	2219353.73	данные отсутствуют	данные отсутствуют
163	573799.52	2219353.73	данные отсутствуют	данные отсутствуют
164	573712.38	2219170.07	данные отсутствуют	данные отсутствуют
164	573712.38	2219170.07	данные отсутствуют	данные отсутствуют
164	573712.38	2219170.07	данные отсутствуют	данные отсутствуют
164	573712.38	2219170.07	данные отсутствуют	данные отсутствуют
165	573703.66	2219151.23	данные отсутствуют	данные отсутствуют
165	573703.66	2219151.23	данные отсутствуют	данные отсутствуют
166	573577.56	2219258.53	данные отсутствуют	данные отсутствуют
166	573577.56	2219258.53	данные отсутствуют	данные отсутствуют
167	573573.07	2219208.62	данные отсутствуют	данные отсутствуют
167	573573.07	2219208.62	данные отсутствуют	данные отсутствуют
168	573582.42	2219207.16	данные отсутствуют	данные отсутствуют
168	573582.42	2219207.16	данные отсутствуют	данные отсутствуют
169	573586.96	2219206.7	данные отсутствуют	данные отсутствуют
Государственный регистратор				ФГИС ЕГРН
полное наименование должности			подпись	инициалы, фамилия

М.П.

Выписка из Единого государственного реестра недвижимости об объекте недвижимости

Сведения о частях земельного участка

Земельный участок			
(вид объекта недвижимости)			
Лист № __ Раздела 4.2	Всего листов раздела 4.2 : __	Всего разделов: __	Всего листов выписки: __
30.12.2021 № 99/2021/441416878			
Кадастровый номер:		59:20:3390101:1722	

Номер точки	Координаты, м		Описание закрепления на местности	Средняя квадратическая погрешность определения координат характерных точек границы части земельного участка, м
	X	Y		
1	2	3	4	5
169	573586.96	2219206.7	данные отсутствуют	данные отсутствуют
170	573707.54	2219194.36	данные отсутствуют	данные отсутствуют
170	573707.54	2219194.36	данные отсутствуют	данные отсутствуют
171	573714.51	2219193.65	данные отсутствуют	данные отсутствуют
171	573714.51	2219193.65	данные отсутствуют	данные отсутствуют
172	573731.97	2219242.4	данные отсутствуют	данные отсутствуют
172	573731.97	2219242.4	данные отсутствуют	данные отсутствуют
173	573725.22	2219242.82	данные отсутствуют	данные отсутствуют
173	573725.22	2219242.82	данные отсутствуют	данные отсутствуют
174	573713.49	2219244.02	данные отсутствуют	данные отсутствуют
174	573713.49	2219244.02	данные отсутствуют	данные отсутствуют
175	573591.43	2219256.5	данные отсутствуют	данные отсутствуют
175	573591.43	2219256.5	данные отсутствуют	данные отсутствуют
176	573588.83	2219256.77	данные отсутствуют	данные отсутствуют
176	573588.83	2219256.77	данные отсутствуют	данные отсутствуют
177	573572.8	2219205.63	данные отсутствуют	данные отсутствуют
177	573572.8	2219205.63	данные отсутствуют	данные отсутствуют
Государственный регистратор				ФГИС ЕГРН
полное наименование должности			подпись	инициалы, фамилия

М.П.

Выписка из Единого государственного реестра недвижимости об объекте недвижимости

Сведения о частях земельного участка

Земельный участок			
(вид объекта недвижимости)			
Лист № __ Раздела 4.2	Всего листов раздела 4.2 : __	Всего разделов: __	Всего листов выписки: __
30.12.2021 № 99/2021/441416878			
Кадастровый номер:		59:20:3390101:1722	

Номер точки	Координаты, м		Описание закрепления на местности	Средняя квадратическая погрешность определения координат характерных точек границы части земельного участка, м
	X	Y		
1	2	3	4	5
178	573586.69	2219203.71	данные отсутствуют	данные отсутствуют
178	573586.69	2219203.71	данные отсутствуют	данные отсутствуют
179	573582	2219204.19	данные отсутствуют	данные отсутствуют
179	573582	2219204.19	данные отсутствуют	данные отсутствуют
180	573707.27	2219191.38	данные отсутствуют	данные отсутствуют
180	573707.27	2219191.38	данные отсутствуют	данные отсутствуют
181	573703.67	2219151.24	данные отсутствуют	данные отсутствуют
181	573703.67	2219151.24	данные отсутствуют	данные отсутствуют
182	573714.24	2219190.66	данные отсутствуют	данные отсутствуют
182	573714.24	2219190.66	данные отсутствуют	данные отсутствуют

Государственный регистратор		ФГИС ЕГРН
полное наименование должности	подпись	инициалы, фамилия

М.П.

Выписка из Единого государственного реестра недвижимости об объекте недвижимости
Сведения о частях земельного участка

Земельный участок				
(вид объекта недвижимости)				
Лист № __ Раздела 4.2		Всего листов раздела 4.2 : __		Всего разделов: __
Всего листов выписки: __				
30.12.2021 № 99/2021/441416878				
Кадастровый номер:			59:20:3390101:1722	
Сведения о характерных точках границы части (частей) земельного участка				
Учетный номер части: 6				
Система координат: МСК-73				
Зона №				
Номер точки	Координаты, м		Описание закрепления на местности	Средняя квадратическая погрешность определения координат характерных точек границы части земельного участка, м
	X	Y		
1	2	3	4	5
28	573576.73	2219249.31	данные отсутствуют	данные отсутствуют
28	573576.73	2219249.31	данные отсутствуют	данные отсутствуют
29	573571.35	2219189.55	данные отсутствуют	данные отсутствуют
29	573571.35	2219189.55	данные отсутствуют	данные отсутствуют
30	573569.18	2219165.49	данные отсутствуют	данные отсутствуют
30	573569.18	2219165.49	данные отсутствуют	данные отсутствуют
31	573583.04	2219163.02	данные отсутствуют	данные отсутствуют
31	573583.04	2219163.02	данные отсутствуют	данные отсутствуют
32	573589.33	2219233.11	данные отсутствуют	данные отсутствуют
32	573589.33	2219233.11	данные отсутствуют	данные отсутствуют
33	573590.41	2219234.02	данные отсутствуют	данные отсутствуют
33	573590.41	2219234.02	данные отсутствуют	данные отсутствуют
34	573630.3	2219230.42	данные отсутствуют	данные отсутствуют
34	573630.3	2219230.42	данные отсутствуют	данные отсутствуют
35	573669.43	2219226.9	данные отсутствуют	данные отсутствуют
35	573669.43	2219226.9	данные отсутствуют	данные отсутствуют
Государственный регистратор			ФГИС ЕГРН	
полное наименование должности			подпись	
			инициалы, фамилия	

М.П.

Выписка из Единого государственного реестра недвижимости об объекте недвижимости

Сведения о частях земельного участка

Земельный участок			
(вид объекта недвижимости)			
Лист № ___ Раздела 4.2	Всего листов раздела 4.2 : ___	Всего разделов: ___	Всего листов выписки: ___
30.12.2021 № 99/2021/441416878			
Кадастровый номер:		59:20:3390101:1722	

Номер точки	Координаты, м		Описание закрепления на местности	Средняя квадратическая погрешность определения координат характерных точек границы части земельного участка, м
	X	Y		
1	2	3	4	5
36	573691.11	2219224.95	данные отсутствуют	данные отсутствуют
36	573691.11	2219224.95	данные отсутствуют	данные отсутствуют
37	573710.14	2219223.24	данные отсутствуют	данные отсутствуют
37	573710.14	2219223.24	данные отсутствуют	данные отсутствуют
38	573706.3	2219180.58	данные отсутствуют	данные отсутствуют
38	573706.3	2219180.58	данные отсутствуют	данные отсутствуют
39	573703.1	2219144.93	данные отсутствуют	данные отсутствуют
39	573703.1	2219144.93	данные отсутствуют	данные отсутствуют
40	573710.03	2219144.1	данные отсутствуют	данные отсутствуют
40	573710.03	2219144.1	данные отсутствуют	данные отсутствуют
41	573712.28	2219168.94	данные отсутствуют	данные отсутствуют
41	573712.28	2219168.94	данные отсутствуют	данные отсутствуют
42	573717.12	2219222.61	данные отсутствуют	данные отсутствуют
42	573717.12	2219222.61	данные отсутствуют	данные отсутствуют
43	573726.07	2219234.54	данные отсутствуют	данные отсутствуют
43	573726.07	2219234.54	данные отсутствуют	данные отсутствуют
46	573817.57	2219356.54	данные отсутствуют	данные отсутствуют
Государственный регистратор				ФГИС ЕГРН
полное наименование должности			подпись	инициалы, фамилия

М.П.

Выписка из Единого государственного реестра недвижимости об объекте недвижимости
Сведения о частях земельного участка

Земельный участок			
(вид объекта недвижимости)			
Лист № ___ Раздела 4.2	Всего листов раздела 4.2 : ___	Всего разделов: ___	Всего листов выписки: ___
30.12.2021 № 99/2021/441416878			
Кадастровый номер:		59:20:3390101:1722	

Номер точки	Координаты, м		Описание закрепления на местности	Средняя квадратическая погрешность определения координат характерных точек границы части земельного участка, м
	X	Y		
1	2	3	4	5
46	573817.57	2219356.54	данные отсутствуют	данные отсутствуют
47	573858.35	2219325.95	данные отсутствуют	данные отсутствуют
47	573858.35	2219325.95	данные отсутствуют	данные отсутствуют
48	573863.85	2219330.57	данные отсутствуют	данные отсутствуют
48	573863.85	2219330.57	данные отсутствуют	данные отсутствуют
49	573821.77	2219362.13	данные отсутствуют	данные отсутствуют
49	573821.77	2219362.13	данные отсутствуют	данные отсутствуют
50	573855.63	2219407.3	данные отсутствуют	данные отсутствуют
50	573855.63	2219407.3	данные отсутствуют	данные отсутствуют
51	573886.85	2219448.91	данные отсутствуют	данные отсутствуют
51	573886.85	2219448.91	данные отсутствуют	данные отсутствуют
52	573890.46	2219459.21	данные отсутствуют	данные отсутствуют
52	573890.46	2219459.21	данные отсутствуют	данные отсутствуют
53	573891.36	2219486.6	данные отсутствуют	данные отсутствуют
53	573891.36	2219486.6	данные отсутствуют	данные отсутствуют
54	573946.87	2219484.77	данные отсутствуют	данные отсутствуют
54	573946.87	2219484.77	данные отсутствуют	данные отсутствуют
Государственный регистратор				ФГИС ЕГРН
полное наименование должности			подпись	инициалы, фамилия

М.П.

Выписка из Единого государственного реестра недвижимости об объекте недвижимости
Сведения о частях земельного участка

Земельный участок			
(вид объекта недвижимости)			
Лист № __ Раздела 4.2	Всего листов раздела 4.2 : __	Всего разделов: __	Всего листов выписки: __
30.12.2021 № 99/2021/441416878			
Кадастровый номер:		59:20:3390101:1722	

Номер точки	Координаты, м		Описание закрепления на местности	Средняя квадратическая погрешность определения координат характерных точек границы части земельного участка, м
	X	Y		
1	2	3	4	5
56	573891.59	2219493.59	данные отсутствуют	данные отсутствуют
56	573891.59	2219493.59	данные отсутствуют	данные отсутствуют
57	573893.31	2219546.22	данные отсутствуют	данные отсутствуют
57	573893.31	2219546.22	данные отсутствуют	данные отсутствуют
58	573895.04	2219598.9	данные отсутствуют	данные отсутствуют
58	573895.04	2219598.9	данные отсутствуют	данные отсутствуют
59	573897.11	2219662.5	данные отсутствуют	данные отсутствуют
59	573897.11	2219662.5	данные отсутствуют	данные отсутствуют
60	573872.64	2219674.02	данные отсутствуют	данные отсутствуют
60	573872.64	2219674.02	данные отсутствуют	данные отсутствуют
61	573843.12	2219687.64	данные отсутствуют	данные отсутствуют
61	573843.12	2219687.64	данные отсутствуют	данные отсутствуют
63	573879.17	2219542.17	данные отсутствуют	данные отсутствуют
63	573879.17	2219542.17	данные отсутствуют	данные отсутствуют
64	573877.86	2219502.19	данные отсутствуют	данные отсутствуют
64	573877.86	2219502.19	данные отсутствуют	данные отсутствуют
65	573876.96	2219474.37	данные отсутствуют	данные отсутствуют
Государственный регистратор				ФГИС ЕГРН
полное наименование должности			подпись	инициалы, фамилия

М.П.

Выписка из Единого государственного реестра недвижимости об объекте недвижимости

Сведения о частях земельного участка

Земельный участок			
(вид объекта недвижимости)			
Лист № ___ Раздела 4.2	Всего листов раздела 4.2 : ___	Всего разделов: ___	Всего листов выписки: ___
30.12.2021 № 99/2021/441416878			
Кадастровый номер:		59:20:3390101:1722	

Номер точки	Координаты, м		Описание закрепления на местности	Средняя квадратическая погрешность определения координат характерных точек границы части земельного участка, м
	X	Y		
1	2	3	4	5
65	573876.96	2219474.37	данные отсутствуют	данные отсутствуют
66	573876.38	2219468.08	данные отсутствуют	данные отсутствуют
66	573876.38	2219468.08	данные отсутствуют	данные отсутствуют
67	573870.31	2219450.81	данные отсутствуют	данные отсутствуют
67	573870.31	2219450.81	данные отсутствуют	данные отсутствуют
68	573866.98	2219445.74	данные отсутствуют	данные отсутствуют
68	573866.98	2219445.74	данные отсутствуют	данные отсутствуют
69	573840.39	2219410.29	данные отсутствуют	данные отсутствуют
69	573840.39	2219410.29	данные отсутствуют	данные отсутствуют
82	573812	2219689.47	данные отсутствуют	данные отсутствуют
82	573812	2219689.47	данные отсутствуют	данные отсутствуют
83	573842.04	2219674.82	данные отсутствуют	данные отсутствуют
83	573842.04	2219674.82	данные отсутствуют	данные отсутствуют
84	573877.83	2219657.36	данные отсутствуют	данные отсутствуют
84	573877.83	2219657.36	данные отсутствуют	данные отсутствуют
85	573882.67	2219649.38	данные отсутствуют	данные отсутствуют
85	573882.67	2219649.38	данные отсутствуют	данные отсутствуют
Государственный регистратор				ФГИС ЕГРН
полное наименование должности			подпись	инициалы, фамилия

М.П.

Выписка из Единого государственного реестра недвижимости об объекте недвижимости
Сведения о частях земельного участка

Земельный участок			
(вид объекта недвижимости)			
Лист № ___ Раздела 4.2	Всего листов раздела 4.2 : ___	Всего разделов: ___	Всего листов выписки: ___
30.12.2021 № 99/2021/441416878			
Кадастровый номер:		59:20:3390101:1722	

Номер точки	Координаты, м		Описание закрепления на местности	Средняя квадратическая погрешность определения координат характерных точек границы части земельного участка, м
	X	Y		
1	2	3	4	5
86	573881.79	2219622.12	данные отсутствуют	данные отсутствуют
86	573881.79	2219622.12	данные отсутствуют	данные отсутствуют
87	573880.48	2219582.14	данные отсутствуют	данные отсутствуют
87	573880.48	2219582.14	данные отсутствуют	данные отсутствуют
94	573806.37	2219364.94	данные отсутствуют	данные отсутствуют
94	573806.37	2219364.94	данные отсутствуют	данные отсутствуют
99	573708.83	2219241.22	данные отсутствуют	данные отсутствуют
99	573708.83	2219241.22	данные отсутствуют	данные отсутствуют
100	573701.79	2219239.08	данные отсутствуют	данные отсутствуют
100	573701.79	2219239.08	данные отсутствуют	данные отсутствуют
101	573693.94	2219238.75	данные отсутствуют	данные отсутствуют
101	573693.94	2219238.75	данные отсутствуют	данные отсутствуют
102	573688.56	2219239.23	данные отсутствуют	данные отсутствуют
102	573688.56	2219239.23	данные отсутствуют	данные отсутствуют
103	573640.48	2219243.56	данные отсутствуют	данные отсутствуют
103	573640.48	2219243.56	данные отсутствуют	данные отсутствуют
104	573591.67	2219247.96	данные отсутствуют	данные отсутствуют
Государственный регистратор				ФГИС ЕГРН
полное наименование должности			подпись	инициалы, фамилия

М.П.

Выписка из Единого государственного реестра недвижимости об объекте недвижимости

Сведения о частях земельного участка

Земельный участок			
(вид объекта недвижимости)			
Лист № ___ Раздела 4.2	Всего листов раздела 4.2 : ___	Всего разделов: ___	Всего листов выписки: ___
30.12.2021 № 99/2021/441416878			
Кадастровый номер:		59:20:3390101:1722	

Номер точки	Координаты, м		Описание закрепления на местности	Средняя квадратическая погрешность определения координат характерных точек границы части земельного участка, м
	X	Y		
1	2	3	4	5
104	573591.67	2219247.96	данные отсутствуют	данные отсутствуют
105	573590.76	2219249.05	данные отсутствуют	данные отсутствуют
105	573590.76	2219249.05	данные отсутствуют	данные отсутствуют
155	573788.61	2219317.94	данные отсутствуют	данные отсутствуют
155	573788.61	2219317.94	данные отсутствуют	данные отсутствуют
156	573947.87	2219491.75	данные отсутствуют	данные отсутствуют
156	573947.87	2219491.75	данные отсутствуют	данные отсутствуют
157	573800.56	2219708.39	данные отсутствуют	данные отсутствуют
157	573800.56	2219708.39	данные отсутствуют	данные отсутствуют
158	573799.61	2219695.59	данные отсутствуют	данные отсутствуют
158	573799.61	2219695.59	данные отсутствуют	данные отсутствуют
159	573810.58	2219370.54	данные отсутствуют	данные отсутствуют
159	573810.58	2219370.54	данные отсутствуют	данные отсутствуют
160	573798.94	2219379.26	данные отсутствуют	данные отсутствуют
160	573798.94	2219379.26	данные отсутствуют	данные отсутствуют
161	573799.15	2219370.36	данные отсутствуют	данные отсутствуют
161	573799.15	2219370.36	данные отсутствуют	данные отсутствуют
Государственный регистратор				ФГИС ЕГРН
полное наименование должности			подпись	инициалы, фамилия

М.П.

Выписка из Единого государственного реестра недвижимости об объекте недвижимости
Сведения о частях земельного участка

Земельный участок			
<small>(вид объекта недвижимости)</small>			
Лист № ___ Раздела 4.2	Всего листов раздела 4.2 : ___	Всего разделов: ___	Всего листов выписки: ___
30.12.2021 № 99/2021/441416878			
Кадастровый номер:		59:20:3390101:1722	

Номер точки	Координаты, м		Описание закрепления на местности	Средняя квадратическая погрешность определения координат характерных точек границы части земельного участка, м
	X	Y		
1	2	3	4	5
162	573799.47	2219355.75	данные отсутствуют	данные отсутствуют
162	573799.47	2219355.75	данные отсутствуют	данные отсутствуют
163	573799.52	2219353.73	данные отсутствуют	данные отсутствуют
163	573799.52	2219353.73	данные отсутствуют	данные отсутствуют
164	573712.38	2219170.07	данные отсутствуют	данные отсутствуют
164	573712.38	2219170.07	данные отсутствуют	данные отсутствуют
164	573712.38	2219170.07	данные отсутствуют	данные отсутствуют
164	573712.38	2219170.07	данные отсутствуют	данные отсутствуют
165	573703.66	2219151.23	данные отсутствуют	данные отсутствуют
165	573703.66	2219151.23	данные отсутствуют	данные отсутствуют
166	573577.56	2219258.53	данные отсутствуют	данные отсутствуют
166	573577.56	2219258.53	данные отсутствуют	данные отсутствуют
167	573573.07	2219208.62	данные отсутствуют	данные отсутствуют
167	573573.07	2219208.62	данные отсутствуют	данные отсутствуют
168	573582.42	2219207.16	данные отсутствуют	данные отсутствуют
168	573582.42	2219207.16	данные отсутствуют	данные отсутствуют
169	573586.96	2219206.7	данные отсутствуют	данные отсутствуют
Государственный регистратор				ФГИС ЕГРН
полное наименование должности			подпись	инициалы, фамилия

М.П.

Выписка из Единого государственного реестра недвижимости об объекте недвижимости
Сведения о частях земельного участка

Земельный участок			
(вид объекта недвижимости)			
Лист № ___ Раздела 4.2	Всего листов раздела 4.2 : ___	Всего разделов: ___	Всего листов выписки: ___
30.12.2021 № 99/2021/441416878			
Кадастровый номер:		59:20:3390101:1722	

Номер точки	Координаты, м		Описание закрепления на местности	Средняя квадратическая погрешность определения координат характерных точек границы части земельного участка, м
	X	Y		
1	2	3	4	5
169	573586.96	2219206.7	данные отсутствуют	данные отсутствуют
170	573707.54	2219194.36	данные отсутствуют	данные отсутствуют
170	573707.54	2219194.36	данные отсутствуют	данные отсутствуют
171	573714.51	2219193.65	данные отсутствуют	данные отсутствуют
171	573714.51	2219193.65	данные отсутствуют	данные отсутствуют
172	573731.97	2219242.4	данные отсутствуют	данные отсутствуют
172	573731.97	2219242.4	данные отсутствуют	данные отсутствуют
173	573725.22	2219242.82	данные отсутствуют	данные отсутствуют
173	573725.22	2219242.82	данные отсутствуют	данные отсутствуют
174	573713.49	2219244.02	данные отсутствуют	данные отсутствуют
174	573713.49	2219244.02	данные отсутствуют	данные отсутствуют
175	573591.43	2219256.5	данные отсутствуют	данные отсутствуют
175	573591.43	2219256.5	данные отсутствуют	данные отсутствуют
176	573588.83	2219256.77	данные отсутствуют	данные отсутствуют
176	573588.83	2219256.77	данные отсутствуют	данные отсутствуют
177	573572.8	2219205.63	данные отсутствуют	данные отсутствуют
177	573572.8	2219205.63	данные отсутствуют	данные отсутствуют
Государственный регистратор				ФГИС ЕГРН
полное наименование должности			подпись	инициалы, фамилия

М.П.

Выписка из Единого государственного реестра недвижимости об объекте недвижимости

Сведения о частях земельного участка

Земельный участок			
(вид объекта недвижимости)			
Лист № __ Раздела 4.2	Всего листов раздела 4.2 : __	Всего разделов: __	Всего листов выписки: __
30.12.2021 № 99/2021/441416878			
Кадастровый номер:		59:20:3390101:1722	

Номер точки	Координаты, м		Описание закрепления на местности	Средняя квадратическая погрешность определения координат характерных точек границы части земельного участка, м
	X	Y		
1	2	3	4	5
178	573586.69	2219203.71	данные отсутствуют	данные отсутствуют
178	573586.69	2219203.71	данные отсутствуют	данные отсутствуют
179	573582	2219204.19	данные отсутствуют	данные отсутствуют
179	573582	2219204.19	данные отсутствуют	данные отсутствуют
180	573707.27	2219191.38	данные отсутствуют	данные отсутствуют
180	573707.27	2219191.38	данные отсутствуют	данные отсутствуют
181	573703.67	2219151.24	данные отсутствуют	данные отсутствуют
181	573703.67	2219151.24	данные отсутствуют	данные отсутствуют
182	573714.24	2219190.66	данные отсутствуют	данные отсутствуют
182	573714.24	2219190.66	данные отсутствуют	данные отсутствуют

Государственный регистратор		ФГИС ЕГРН
полное наименование должности	подпись	инициалы, фамилия

М.П.