

Управление Федеральной службы государственной регистрации, кадастра и картографии по Московской области
полное наименование органа регистрации прав

Выписка из Единого государственного реестра недвижимости внесены следующие сведения:
Сведения об основных характеристиках объекта недвижимости

Здание		
Вид объекта недвижимости		
Лист № 1 раздела 1	Всего листов раздела 1: 1	Всего листов выписки: 3
04.08.2022г.		
Кадастровый номер:	50:12:0080113:1838	

Номер кадастрового квартала:	50:12:0080113
Дата присвоения кадастрового номера:	22.08.2013
Ранее присвоенный государственный учетный номер:	Инвентарный номер 139-043-8593; Условный номер 50-50-12/084/2009-435
Местоположение:	Московская область, Мытищинский район, д.Грибки, пр. Тенистый, д. 17
Площадь, м2:	313.7
Назначение:	Жилое
Наименование:	Жилой дом
Количество этажей, в том числе подземных этажей:	2, в том числе подземных 0
Год ввода в эксплуатацию по завершении строительства:	данные отсутствуют
Год завершения строительства:	данные отсутствуют
Кадастровая стоимость, руб.:	8673122.89
Кадастровые номера иных объектов недвижимости, в пределах которых расположен объект недвижимости:	50:12:0080111:782
Кадастровые номера помещений, машино-мест, расположенных в здании или сооружении:	данные отсутствуют
Виды разрешенного использования:	данные отсутствуют
Статус записи об объекте недвижимости:	Сведения об объекте недвижимости имеют статус "актуальные, ранее учтенные"
Особые отметки:	Сведения, необходимые для заполнения раздела: 5 - План расположения помещения, машино-места на этаже (плане этажа), отсутствуют.
Получатель выписки:	Горбатов Андрей Владимирович (представитель правообладателя), Правообладатель: от имени заявителя Акционерное коммерческий банк "Чувашкредитпромбанк" (Публичное акционерное общество), 2129007126

полное наименование должности	подпись	инициалы, фамилия
	М.П.	

Электронный документ на бумажном носителе предоставил:

Муниципальное бюджетное учреждение «Многофункциональный центр предоставления государственных и муниципальных услуг населению городского округа Реутов»

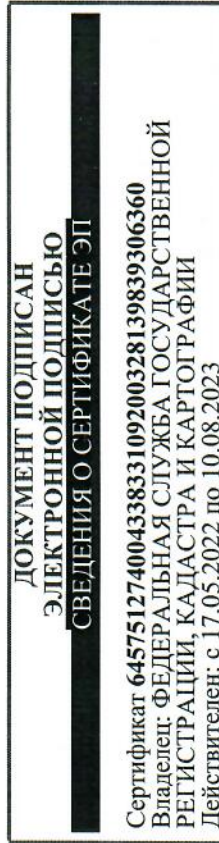
Адрес: Московская область, г. Реутов, ул. Победы, д. 7

Консультант

Зайцева В.В.



05.08.2022 11:08



Выписка из Единого государственного реестра недвижимости характеристик и зарегистрированных прав на объект недвижимости
Сведения о зарегистрированных правах

Здание			
Вид объекта недвижимости			
Лист № 1 раздела 2	Всего листов раздела 2: 1	Всего разделов: 3	Всего листов выписки: 3
04.08.2022г.			
Кадастровый номер:		50:12:0080113:1838	

1	Правообладатель (правообладатели):	1.1	Акционерный коммерческий банк "Чувашкредитпромбанк" (Публичное акционерное общество), ИНН: 2129007126, ОГРН: 1022100000064
2	Вид, номер, дата и время государственной регистрации права:	2.1	Собственность 50:12:0080113:1838-50/215/2022-28 30.06.2022 16:59:44
3	Документы-основания	3.1	Постановление о предоставлении государственной регистрации права собственности заявителя на имущество (иное имущество (право), зарегистрированное на должника, № б/н, выдан 21.03.2022
4	Сведения об осуществлении государственной регистрации сделки, права, ограничения права без необходимого в силу закона согласия третьего лица, органа:	4.1	данные отсутствуют
5	Ограничение прав и обременение объекта недвижимости:		не зарегистрировано
6	Заявленные в судебном порядке права требования:		данные отсутствуют
7	Сведения о возражении в отношении зарегистрированного права:		данные отсутствуют
8	Сведения о наличии решения об изъятии объекта недвижимости для государственных и муниципальных нужд:		данные отсутствуют
9	Сведения о невозможности государственной регистрации без личного участия правообладателя или его законного представителя:		данные отсутствуют
10	Правопритязания и сведения о наличии поступивших, но не рассмотренных заявлений о проведении государственной регистрации права (перехода, прекращения права), ограничения права или обременения объекта недвижимости, сделки в отношении объекта недвижимости:		отсутствуют


полное наименование должности			
подпись		инициалы, фамилия	
М.П.			

Электронный документ на бумажном носителе предоставил:

Муниципальное бюджетное учреждение «Многофункциональный центр предоставления государственных и муниципальных услуг населению городского округа Реутов»

Адрес: Московская область, г. Реутов, ул. Победы, д. 7

Консультант



Зайцева В.В.

05.08.2022 11:08

<p>ДОКУМЕНТ ПОДПИСАН ЭЛЕКТРОННОЙ ПОДПИСЬЮ СВЕДЕНИЯ О СЕРТИФИКАТЕ ЭП</p> <p>Сертификат 64575127400433833109200328139839306360 Владелец: ФЕДЕРАЛЬНАЯ СЛУЖБА ГОСУДАРСТВЕННОЙ РЕГИСТРАЦИИ, КАДАСТРА И КАРТОГРАФИИ Действителен: с 17.05.2022 по 10.08.2023</p>
--

Выписка из Единого государственного реестра недвижимости об основных характеристиках и зарегистрированных правах на объект недвижимости
Описание местоположения объекта недвижимости

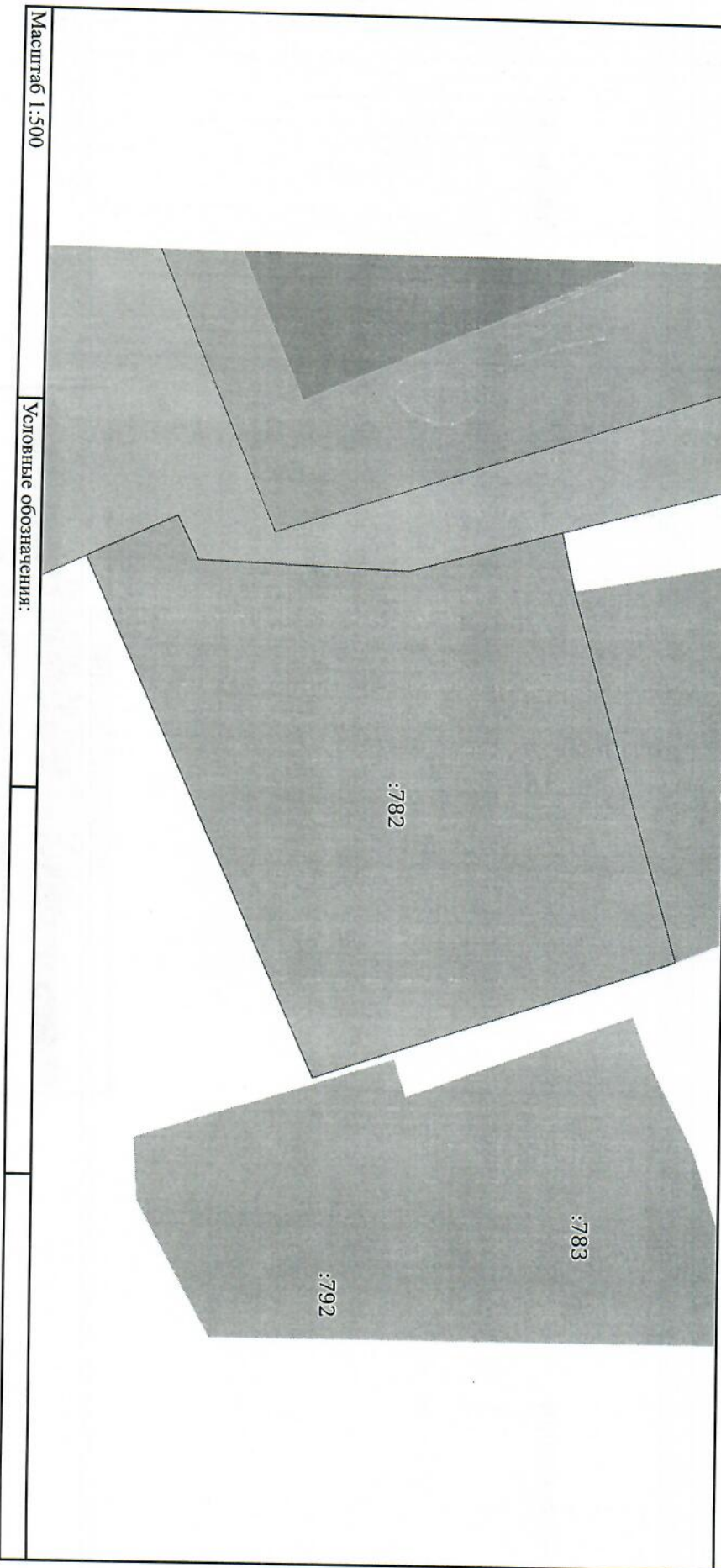
Здание

Вид объекта недвижимости

Лист № 1 раздела 4	Всего листов раздела 4: 1	Всего разделов: 3	Всего листов выписки: 3
--------------------	---------------------------	-------------------	-------------------------

04.08.2022г.	Кадастровый номер: 50:12:0080113:1838
--------------	---------------------------------------

Схема расположения объекта недвижимости (части объекта недвижимости) на земельном участке(ах)



Масштаб 1:500	Условные обозначения:
---------------	-----------------------

Полное наименование должности	Подпись	Инициалы, фамилия
	М.П.	

Электронный документ на бумажном носителе предоставил:

Муниципальное бюджетное учреждение «Многофункциональный центр предоставления государственных и муниципальных услуг населению городского округа Реутов»

Адрес: Московская область, г. Реутов, ул. Победы, д. 7

Консультант

Зайцева В.В.



05.08.2022 11:08

<p>ДОКУМЕНТ ПОДПИСАН ЭЛЕКТРОННОЙ ПОДПИСЬЮ СВЕДЕНИЯ О СЕРТИФИКАТЕ ЭП</p>
<p>Сертификат 64575127400433833109200328139839306360 Владелец: ФЕДЕРАЛЬНАЯ СЛУЖБА ГОСУДАРСТВЕННОЙ РЕГИСТРАЦИИ, КАДАСТРА И КАРТОГРАФИИ Действителен: с 17.05.2022 по 10.08.2023</p>