

<b>Земельный участок</b>			
(вид объекта недвижимости)			
Лист № ____ Раздела <b>1</b>	Всего листов раздела <b>1</b> : ____	Всего разделов: ____	Всего листов выписки: ____
<b>11.12.2021 № 99/2021/437218633</b>			
Кадастровый номер:		<b>60:20:0900401:36</b>	

Номер кадастрового квартала:	60:20:0900401
Дата присвоения кадастрового номера:	07.05.2009
Ранее присвоенный государственный учетный номер:	данные отсутствуют
Адрес:	установлено относительно ориентира, расположенного в границах участка. Почтовый адрес ориентира: Псковская обл, р-н Пушкиногорский, СП "Новгородкинская волость", юго-западнее д. Москачево
Площадь:	424000 +/- 5696кв. м
Кадастровая стоимость, руб.:	453680
Кадастровые номера расположенных в пределах земельного участка объектов недвижимости:	данные отсутствуют
Кадастровые номера объектов недвижимости, из которых образован объект недвижимости:	60:20:0000000:22
Кадастровые номера образованных объектов недвижимости:	данные отсутствуют
Сведения о включении объекта недвижимости в состав предприятия как имущественного комплекса:	

<b>Земельный участок</b>			
(вид объекта недвижимости)			
Лист № ____ Раздела <b>1</b>	Всего листов раздела <b>1</b> : ____	Всего разделов: ____	Всего листов выписки: ____
<b>11.12.2021 № 99/2021/437218633</b>			
Кадастровый номер:		<b>60:20:0900401:36</b>	

Категория земель:	Земли сельскохозяйственного назначения
Виды разрешенного использования:	Для иных целей.
Сведения о кадастровом инженере:	данные отсутствуют
Сведения о лесах, водных объектах и об иных природных объектах, расположенных в пределах земельного участка:	данные отсутствуют
Сведения о том, что земельный участок полностью или частично расположен в границах зоны с особыми условиями использования территории или территории объекта культурного наследия	данные отсутствуют
Сведения о том, что земельный участок расположен в границах особой экономической зоны, территории опережающего социально-экономического развития, зоны территориального развития в Российской Федерации, игровой зоны:	данные отсутствуют
Сведения о том, что земельный участок расположен в границах особо охраняемой природной территории, охотничьих угодий, лесничеств, лесопарков:	данные отсутствуют
Сведения о результатах проведения государственного земельного надзора:	данные отсутствуют
Сведения о расположении земельного участка в границах территории, в отношении которой утвержден проект межевания территории:	данные отсутствуют

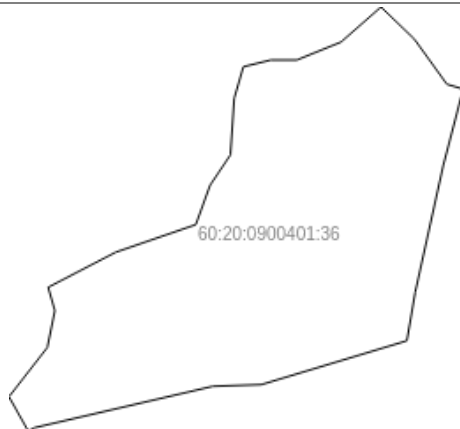
<b>Земельный участок</b>			
(вид объекта недвижимости)			
Лист № ____ Раздела <b>1</b>	Всего листов раздела <b>1</b> : ____	Всего разделов: ____	Всего листов выписки: ____
<b>11.12.2021 № 99/2021/437218633</b>			
Кадастровый номер:		<b>60:20:0900401:36</b>	

Условный номер земельного участка:	данные отсутствуют
Сведения о принятии акта и (или) заключении договора, предусматривающих предоставление в соответствии с земельным законодательством исполнительным органом государственной власти или органом местного самоуправления находящегося в государственной или муниципальной собственности земельного участка для строительства наемного дома социального использования или наемного дома коммерческого использования:	данные отсутствуют
Сведения о том, что земельный участок или земельные участки образованы на основании решения об изъятии земельного участка и (или) расположенного на нем объекта недвижимости для государственных или муниципальных нужд:	данные отсутствуют
Сведения о том, что земельный участок образован из земель или земельного участка, государственная собственность на которые не разграничена:	данные отсутствуют
Сведения о наличии земельного спора о местоположении границ земельных участков:	данные отсутствуют
Статус записи об объекте недвижимости:	Сведения об объекте недвижимости имеют статус "актуальные"
Особые отметки:	Сведения о видах разрешенного использования имеют статус «Актуальные незасвидетельствованные». Право (ограничение права, обременение объекта недвижимости) зарегистрировано на данный объект недвижимости с видами разрешенного использования отсутствует. Сведения необходимые для заполнения раздела 3.1 отсутствуют.

<b>Земельный участок</b>			
(вид объекта недвижимости)			
Лист № ____	Раздела <b>2</b>	Всего листов раздела <b>2</b> : ____	Всего разделов: ____
11.12.2021 № 99/2021/437218633		Всего листов выписки: ____	
Кадастровый номер:		<b>60:20:0900401:36</b>	
1.	Правообладатель (правообладатели):	1.1.	Открытое акционерное общество Банк "Народный кредит", ИНН: 7750005436
2.	Вид, номер и дата государственной регистрации права:	2.1.	Собственность, № 60:20:0900401:36-60/028/2018-6 от 27.11.2018
3.	Ограничение прав и обременение объекта недвижимости:	не зарегистрировано	
4.	Договоры участия в долевом строительстве:	не зарегистрировано	
5.	Заявленные в судебном порядке права требования:	данные отсутствуют	
6.	Сведения о возражении в отношении зарегистрированного права:	данные отсутствуют	
7.	Сведения о наличии решения об изъятии объекта недвижимости для государственных и муниципальных нужд:	данные отсутствуют	
8.	Сведения о невозможности государственной регистрации без личного участия правообладателя или его законного представителя:		
9.	Правопритязания и сведения о наличии поступивших, но не рассмотренных заявлений о проведении государственной регистрации права (перехода, прекращения права), ограничения права или обременения объекта недвижимости, сделки в отношении объекта недвижимости:	данные отсутствуют	
10.	Сведения об осуществлении государственной регистрации сделки, права, ограничения права без необходимого в силу закона согласия третьего лица, органа:	данные отсутствуют	
11.	Сведения о невозможности государственной регистрации перехода, прекращения, ограничения права на земельный участок из земель сельскохозяйственного назначения:		

<b>Земельный участок</b>			
(вид объекта недвижимости)			
Лист № ____ Раздела <u>3</u>	Всего листов раздела <u>3</u> : ____	Всего разделов: ____	Всего листов выписки: ____
<b>11.12.2021 № 99/2021/437218633</b>			
Кадастровый номер:		<b>60:20:0900401:36</b>	

План (чертеж, схема) земельного участка



Масштаб 1: данные отсутствуют	Условные обозначения:		
-------------------------------	-----------------------	--	--

<b>Земельный участок</b>			
(вид объекта недвижимости)			
Лист № ____	Раздела <b>3.2</b>	Всего листов раздела <b>3.2</b> : ____	Всего разделов: ____
<b>11.12.2021 № 99/2021/437218633</b>		Всего листов выписки: ____	
Кадастровый номер:		<b>60:20:0900401:36</b>	

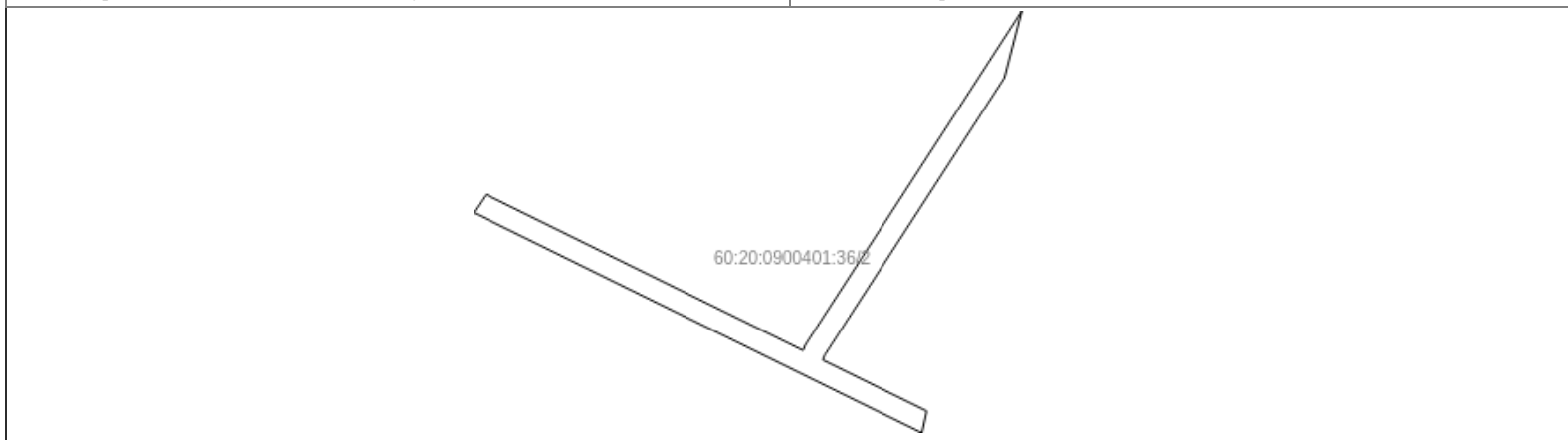
Сведения о характерных точках границы земельного участка				
Система координат: МСК-05				
Зона №				
Номер точки	Координаты		Описание закрепления на местности	Средняя квадратическая погрешность определения координат характерных точек границ земельного участка, м
	X	Y		
1	2	3	4	5
1	415210.97	1295103.48	данные отсутствуют	данные отсутствуют
2	415049.44	1295061.35	данные отсутствуют	данные отсутствуют
3	414783.88	1295002.52	данные отсутствуют	данные отсутствуют
4	414682.05	1294984.97	данные отсутствуют	данные отсутствуют
5	414589.87	1294678.58	данные отсутствуют	данные отсутствуют
6	414586.36	1294576.74	данные отсутствуют	данные отсутствуют
7	414499.45	1294201.88	данные отсутствуют	данные отсутствуют
8	414492.43	1294187.83	данные отсутствуют	данные отсутствуют
9	414564.42	1294147.45	данные отсутствуют	данные отсутствуют
10	414668	1294228.21	данные отсутствуют	данные отсутствуют
11	414745.26	1294244.02	данные отсутствуют	данные отсутствуют
12	414794.41	1294229.97	данные отсутствуют	данные отсутствуют
13	414868.16	1294372.19	данные отсутствуют	данные отсутствуют
14	414926.1	1294540.75	данные отсутствуют	данные отсутствуют
15	415008.62	1294570.6	данные отсутствуют	данные отсутствуют

<b>Земельный участок</b>			
(вид объекта недвижимости)			
Лист № ____ Раздела <b>3.2</b>	Всего листов раздела <b>3.2</b> : ____	Всего разделов: ____	Всего листов выписки: ____
<b>11.12.2021 № 99/2021/437218633</b>			
Кадастровый номер:		<b>60:20:0900401:36</b>	

Сведения о характерных точках границы земельного участка				
Система координат: МСК-05				
Зона №				
Номер точки	Координаты		Описание закрепления на местности	Средняя квадратическая погрешность определения координат характерных точек границ земельного участка, м
	X	Y		
1	2	3	4	5
16	415072.71	1294613.61	данные отсутствуют	данные отсутствуют
17	415191.22	1294621.51	данные отсутствуют	данные отсутствуют
18	415257.94	1294640.83	данные отсутствуют	данные отсутствуют
19	415271.99	1294698.77	данные отсутствуют	данные отсутствуют
20	415271.99	1294753.2	данные отсутствуют	данные отсутствуют
21	415309.73	1294846.26	данные отсутствуют	данные отсутствуют
22	415383.48	1294930.54	данные отсутствуют	данные отсутствуют
23	415315.88	1295000.77	данные отсутствуют	данные отсутствуют
24	415221.08	1295069.24	данные отсутствуют	данные отсутствуют

<b>Земельный участок</b>			
(вид объекта недвижимости)			
Лист № ____ Раздела <b>4</b>	Всего листов раздела <b>4</b> : ____	Всего разделов: ____	Всего листов выписки: ____
<b>11.12.2021 № 99/2021/437218633</b>			
Кадастровый номер:		<b>60:20:0900401:36</b>	

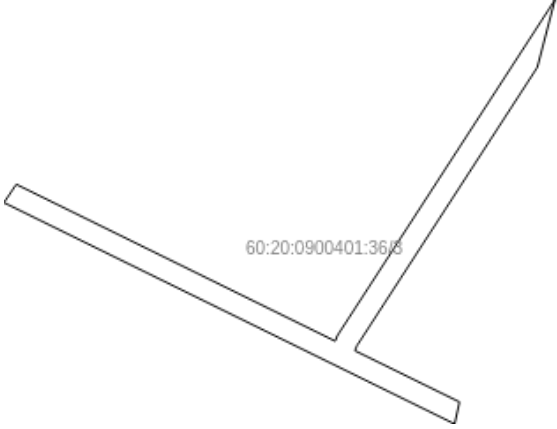
План (чертеж, схема) части земельного участка	Учетный номер части: <b>60:20:0900401:36/2</b>
---	--



Масштаб 1: данные отсутствуют	Условные обозначения:		
-------------------------------	-----------------------	--	--



<b>Земельный участок</b>			
(вид объекта недвижимости)			
Лист № ____ Раздела <b>4</b>	Всего листов раздела <b>4</b> : ____	Всего разделов: ____	Всего листов выписки: ____
<b>11.12.2021 № 99/2021/437218633</b>			
Кадастровый номер:	<b>60:20:0900401:36</b>		

План (чертеж, схема) части земельного участка	Учетный номер части: <b>60:20:0900401:36/3</b>
	
Масштаб 1: данные отсутствуют	Условные обозначения:

<b>Земельный участок</b>			
(вид объекта недвижимости)			
Лист № ____ Раздела <b>4.1</b>	Всего листов раздела <b>4.1</b> : ____	Всего разделов: ____	Всего листов выписки: ____
<b>11.12.2021 № 99/2021/437218633</b>			
Кадастровый номер:		<b>60:20:0900401:36</b>	

Учетный номер части	Площадь (м <sup>2</sup> )	Содержание ограничения в использовании или ограничения права на объект недвижимости или обременения объекта недвижимости
1	2	3
1	25000	Ограничения прав на земельный участок, предусмотренные статьями 56, 56.1 Земельного кодекса Российской Федерации, срок действия: 30.04.2010
2	17467	Ограничения прав на земельный участок, предусмотренные статьями 56, 56.1 Земельного кодекса Российской Федерации, Карта - (план) № б/н от 24.01.2014, срок действия: 14.04.2015
3	17470	Ограничения прав на земельный участок, предусмотренные статьями 56, 56.1 Земельного кодекса Российской Федерации, Описание местоположения границ № б/н от 05.07.2021, срок действия: 26.08.2021

Земельный участок				
(вид объекта недвижимости)				
Лист № ____ Раздела <u>4.2</u>		Всего листов раздела <u>4.2</u> : ____		Всего разделов: ____
11.12.2021 № 99/2021/437218633				
Кадастровый номер:			60:20:0900401:36	
Сведения о характерных точках границы части (частей) земельного участка				
Учетный номер части: 1				
Система координат:				
Зона №				
Номер точки	Координаты, м		Описание закрепления на местности	Средняя квадратическая погрешность определения координат характерных точек границы части земельного участка, м
	X	Y		
1	2	3	4	5
25	415013.12	1294573.61	данные отсутствуют	данные отсутствуют
26	415030.66	1294585.39	данные отсутствуют	данные отсутствуют
26	415030.66	1294585.39	данные отсутствуют	данные отсутствуют
27	414880.35	1294891.61	данные отсутствуют	данные отсутствуют
27	414880.35	1294891.61	данные отсутствуют	данные отсутствуют
28	414885.53	1294893.67	данные отсутствуют	данные отсутствуют
28	414885.53	1294893.67	данные отсутствуют	данные отсутствуют
29	415207.38	1295102.54	данные отсутствуют	данные отсутствуют
29	415207.38	1295102.54	данные отсутствуют	данные отсутствуют
30	415142.9	1295085.73	данные отсутствуют	данные отсутствуют
31	414875.83	1294912.41	данные отсутствуют	данные отсутствуют
31	414875.83	1294912.41	данные отсутствуют	данные отсутствуют
32	414871.19	1294910.56	данные отсутствуют	данные отсутствуют
32	414871.19	1294910.56	данные отсутствуют	данные отсутствуют
33	414821.99	1295010.96	данные отсутствуют	данные отсутствуют
33	414821.99	1295010.96	данные отсутствуют	данные отсутствуют
Государственный регистратор			ФГИС ЕГРН	
полное наименование должности			подпись	
			инициалы, фамилия	

М.П.

<b>Земельный участок</b>			
(вид объекта недвижимости)			
Лист № ____ Раздела <b>4.2</b>	Всего листов раздела <b>4.2</b> : ____	Всего разделов: ____	Всего листов выписки: ____
<b>11.12.2021 № 99/2021/437218633</b>			
Кадастровый номер:		<b>60:20:0900401:36</b>	

Номер точки	Координаты, м		Описание закрепления на местности	Средняя квадратическая погрешность определения координат характерных точек границы части земельного участка, м
	X	Y		
1	2	3	4	5
34	414800.93	1295006.3	данные отсутствуют	данные отсутствуют
35	415142.89	1295085.72	данные отсутствуют	данные отсутствуют
36	414800.92	1295006.3	данные отсутствуют	данные отсутствуют
37	415013.11	1294573.61	данные отсутствуют	данные отсутствуют

Земельный участок				
(вид объекта недвижимости)				
Лист № ____ Раздела <b>4.2</b>		Всего листов раздела <b>4.2</b> : ____		Всего разделов: ____
Всего листов выписки: ____				
<b>11.12.2021 № 99/2021/437218633</b>				
Кадастровый номер:			<b>60:20:0900401:36</b>	
Сведения о характерных точках границы части (частей) земельного участка				
Учетный номер части: 2				
Система координат: МСК-05				
Зона №				
Номер точки	Координаты, м		Описание закрепления на местности	Средняя квадратическая погрешность определения координат характерных точек границы части земельного участка, м
	X	Y		
1	2	3	4	5
25	415013.12	1294573.61	данные отсутствуют	данные отсутствуют
26	415030.66	1294585.39	данные отсутствуют	данные отсутствуют
26	415030.66	1294585.39	данные отсутствуют	данные отсутствуют
27	414880.35	1294891.61	данные отсутствуют	данные отсутствуют
27	414880.35	1294891.61	данные отсутствуют	данные отсутствуют
28	414885.53	1294893.67	данные отсутствуют	данные отсутствуют
28	414885.53	1294893.67	данные отсутствуют	данные отсутствуют
29	415207.38	1295102.54	данные отсутствуют	данные отсутствуют
29	415207.38	1295102.54	данные отсутствуют	данные отсутствуют
30	415142.9	1295085.73	данные отсутствуют	данные отсутствуют
31	414875.83	1294912.41	данные отсутствуют	данные отсутствуют
31	414875.83	1294912.41	данные отсутствуют	данные отсутствуют
32	414871.19	1294910.56	данные отсутствуют	данные отсутствуют
32	414871.19	1294910.56	данные отсутствуют	данные отсутствуют
33	414821.99	1295010.96	данные отсутствуют	данные отсутствуют
33	414821.99	1295010.96	данные отсутствуют	данные отсутствуют
Государственный регистратор			ФГИС ЕГРН	
полное наименование должности			подпись	
			инициалы, фамилия	

М.П.

<b>Земельный участок</b>			
(вид объекта недвижимости)			
Лист № ____ Раздела <b>4.2</b>	Всего листов раздела <b>4.2</b> : ____	Всего разделов: ____	Всего листов выписки: ____
<b>11.12.2021 № 99/2021/437218633</b>			
Кадастровый номер:		<b>60:20:0900401:36</b>	

Номер точки	Координаты, м		Описание закрепления на местности	Средняя квадратическая погрешность определения координат характерных точек границы части земельного участка, м
	Х	У		
1	2	3	4	5
34	414800.93	1295006.3	данные отсутствуют	данные отсутствуют
35	415142.89	1295085.72	данные отсутствуют	данные отсутствуют
36	414800.92	1295006.3	данные отсутствуют	данные отсутствуют
37	415013.11	1294573.61	данные отсутствуют	данные отсутствуют

Земельный участок				
(вид объекта недвижимости)				
Лист № ____ Раздела <b>4.2</b>		Всего листов раздела <b>4.2</b> : ____		Всего разделов: ____
Всего листов выписки: ____				
<b>11.12.2021 № 99/2021/437218633</b>				
Кадастровый номер:			<b>60:20:0900401:36</b>	
Сведения о характерных точках границы части (частей) земельного участка				
Учетный номер части: 3				
Система координат: МСК-05				
Зона №				
Номер точки	Координаты, м		Описание закрепления на местности	Средняя квадратическая погрешность определения координат характерных точек границы части земельного участка, м
	X	Y		
1	2	3	4	5
25	415013.12	1294573.61	данные отсутствуют	данные отсутствуют
26	415030.66	1294585.39	данные отсутствуют	данные отсутствуют
26	415030.66	1294585.39	данные отсутствуют	данные отсутствуют
27	414880.35	1294891.61	данные отсутствуют	данные отсутствуют
27	414880.35	1294891.61	данные отсутствуют	данные отсутствуют
28	414885.53	1294893.67	данные отсутствуют	данные отсутствуют
28	414885.53	1294893.67	данные отсутствуют	данные отсутствуют
29	415207.38	1295102.54	данные отсутствуют	данные отсутствуют
29	415207.38	1295102.54	данные отсутствуют	данные отсутствуют
30	415142.9	1295085.73	данные отсутствуют	данные отсутствуют
31	414875.83	1294912.41	данные отсутствуют	данные отсутствуют
31	414875.83	1294912.41	данные отсутствуют	данные отсутствуют
32	414871.19	1294910.56	данные отсутствуют	данные отсутствуют
32	414871.19	1294910.56	данные отсутствуют	данные отсутствуют
33	414821.99	1295010.96	данные отсутствуют	данные отсутствуют
33	414821.99	1295010.96	данные отсутствуют	данные отсутствуют
Государственный регистратор			ФГИС ЕГРН	
полное наименование должности			подпись	
			инициалы, фамилия	

М.П.

<b>Земельный участок</b>			
(вид объекта недвижимости)			
Лист № ____ Раздела <b>4.2</b>	Всего листов раздела <b>4.2</b> : ____	Всего разделов: ____	Всего листов выписки: ____
<b>11.12.2021 № 99/2021/437218633</b>			
Кадастровый номер:		<b>60:20:0900401:36</b>	

Номер точки	Координаты, м		Описание закрепления на местности	Средняя квадратическая погрешность определения координат характерных точек границы части земельного участка, м
	Х	У		
1	2	3	4	5
34	414800.93	1295006.3	данные отсутствуют	данные отсутствуют
35	415142.89	1295085.72	данные отсутствуют	данные отсутствуют
36	414800.92	1295006.3	данные отсутствуют	данные отсутствуют
37	415013.11	1294573.61	данные отсутствуют	данные отсутствуют