

Выписка из Единого государственного реестра недвижимости об объекте недвижимости
Сведения о характеристиках объекта недвижимости

На основании запроса от 09.09.2022 г., поступившего на рассмотрение 09.09.2022 г., сообщаем, что согласно записям Единого государственного реестра недвижимости:

Земельный участок			
(вид объекта недвижимости)			
Лист № ___ Раздела 1	Всего листов раздела 1 : ___	Всего разделов: ___	Всего листов выписки: ___
09.09.2022 № 99/2022/492711215			
Кадастровый номер:		66:41:0108102:13	

Номер кадастрового квартала:	66:41:0108102
Дата присвоения кадастрового номера:	22.03.2005
Ранее присвоенный государственный учетный номер:	Условный номер: 66-66-01/015/2005-138
Адрес:	обл. Свердловская, г. Екатеринбург, ул. Баумана, дом 28-б
Площадь:	2365 +/- 17кв. м
Кадастровая стоимость, руб.:	4163842.65
Кадастровые номера расположенных в пределах земельного участка объектов недвижимости:	66:41:0108098:14, 66:41:0000000:179666
Кадастровые номера объектов недвижимости, из которых образован объект недвижимости:	данные отсутствуют
Кадастровые номера образованных объектов недвижимости:	данные отсутствуют
Сведения о включении объекта недвижимости в состав предприятия как имущественного комплекса:	

Государственный регистратор		ФГИС ЕГРН
полное наименование должности	подпись	инициалы, фамилия

М.П.

Выписка из Единого государственного реестра недвижимости об объекте недвижимости
Сведения о характеристиках объекта недвижимости

Земельный участок			
<small>(вид объекта недвижимости)</small>			
Лист № ___ Раздела 1	Всего листов раздела 1 : ___	Всего разделов: ___	Всего листов выписки: ___
09.09.2022 № 99/2022/492711215			
Кадастровый номер:		66:41:0108102:13	

Категория земель:	Земли населённых пунктов
Виды разрешенного использования:	под здание профилактория
Сведения о кадастровом инженеру:	данные отсутствуют
Сведения о лесах, водных объектах и об иных природных объектах, расположенных в пределах земельного участка:	данные отсутствуют
Сведения о том, что земельный участок полностью или частично расположен в границах зоны с особыми условиями использования территории или территории объекта культурного наследия	данные отсутствуют
Сведения о том, что земельный участок расположен в границах особой экономической зоны, территории опережающего социально-экономического развития, зоны территориального развития в Российской Федерации, игровой зоны:	данные отсутствуют
Сведения о том, что земельный участок расположен в границах особо охраняемой природной территории, охотничьих угодий, лесничеств, лесопарков:	данные отсутствуют
Сведения о результатах проведения государственного земельного надзора:	данные отсутствуют
Сведения о расположении земельного участка в границах территории, в отношении которой утвержден проект межевания территории:	данные отсутствуют

Государственный регистратор		ФГИС ЕГРН
полное наименование должности	подпись	инициалы, фамилия

М.П.

Выписка из Единого государственного реестра недвижимости об объекте недвижимости
Сведения о характеристиках объекта недвижимости

Земельный участок			
(вид объекта недвижимости)			
Лист № ___ Раздела 1	Всего листов раздела 1 : ___	Всего разделов: ___	Всего листов выписки: ___
09.09.2022 № 99/2022/492711215			
Кадастровый номер:		66:41:0108102:13	

Условный номер земельного участка:	данные отсутствуют
Сведения о принятии акта и (или) заключении договора, предусматривающих предоставление в соответствии с земельным законодательством исполнительным органом государственной власти или органом местного самоуправления находящегося в государственной или муниципальной собственности земельного участка для строительства наемного дома социального использования или наемного дома коммерческого использования:	данные отсутствуют
Сведения о том, что земельный участок или земельные участки образованы на основании решения об изъятии земельного участка и (или) расположенного на нем объекта недвижимости для государственных или муниципальных нужд:	данные отсутствуют
Сведения о том, что земельный участок образован из земель или земельного участка, государственная собственность на которые не разграничена:	данные отсутствуют
Сведения о наличии земельного спора о местоположении границ земельных участков:	данные отсутствуют
Статус записи об объекте недвижимости:	Сведения об объекте недвижимости имеют статус "актуальные, ранее учтенные"
Особые отметки:	Сведения о видах разрешенного использования имеют статус «Актуальные незасвидетельствованные». Право (ограничение права, обременение объекта недвижимости) зарегистрировано на данный объект недвижимости с видами разрешенного использования отсутствует. Сведения необходимые для заполнения раздела 3.1 отсутствуют.
Получатель выписки:	ПУБЛИЧНОЕ АКЦИОНЕРНОЕ ОБЩЕСТВО СОЦИАЛЬНЫЙ КОММЕРЧЕСКИЙ БАНК ПРИМОРЬЯ "ПРИМСОЦБАНК" ИНН 2539013067

Государственный регистратор		ФГИС ЕГРН
полное наименование должности	подпись	инициалы, фамилия

М.П.

Выписка из Единого государственного реестра недвижимости об объекте недвижимости
Сведения о зарегистрированных правах

Земельный участок		
<small>(вид объекта недвижимости)</small>		
Лист № <u> </u> Раздела <u>2</u>	Всего листов раздела <u>2</u> : <u> </u>	Всего разделов: <u> </u>
09.09.2022 № 99/2022/492711215		
Кадастровый номер:		66:41:0108102:13
1. Правообладатель (правообладатели):	1.1.	Лисин Игорь Владимирович
2. Вид, номер и дата государственной регистрации права:	2.1.	Постоянное (бессрочное) пользование, № 66-66-01/015/2005-138 от 31.03.2005
3. Ограничение прав и обременение объекта недвижимости:		
3.1.1.	вид:	Залог в силу закона
	дата государственной регистрации:	16.07.2019
	номер государственной регистрации:	66:41:0108102:13-66/001/2019-3
	срок, на который установлено ограничение прав и обременение объекта недвижимости:	с 16.07.2019 по 04.07.2024
	лицо, в пользу которого установлено ограничение прав и обременение объекта недвижимости:	Публичное акционерное общество Социальный коммерческий банк Приморья "Примсоцбанк", ИНН: 2539013067
	основание государственной регистрации:	
3.1.2.	вид:	Ипотека
	дата государственной регистрации:	16.07.2019
	номер государственной регистрации:	66:41:0108102:13-66/001/2019-4
	срок, на который установлено ограничение прав и обременение объекта недвижимости:	с 16.07.2019 по 04.07.2022
	лицо, в пользу которого установлено ограничение прав и обременение объекта недвижимости:	Публичное акционерное общество Социальный коммерческий банк Приморья "Примсоцбанк", ИНН: 2539013067
	основание государственной регистрации:	
Государственный регистратор		ФГИС ЕГРН
полное наименование должности	подпись	инициалы, фамилия

М.П.

Земельный участок		
(вид объекта недвижимости)		
Лист № ___ Раздела <u>2</u>	Всего листов раздела <u>2</u> : ___	
Всего разделов: ___		
Всего листов выписки: ___		
09.09.2022 № 99/2022/492711215		
Кадастровый номер:	66:41:0108102:13	
3.1.3.	вид:	Арест
	дата государственной регистрации:	20.11.2020
	номер государственной регистрации:	66:41:0108102:13-66/199/2020-5
	срок, на который установлено ограничение прав и обременение объекта недвижимости:	
	лицо, в пользу которого установлено ограничение прав и обременение объекта недвижимости:	не определено
	основание государственной регистрации:	'Определение о принятии мер по обеспечению иска' от 03.11.2020, Советский районный суд г. Томска
3.1.4.	вид:	Запрещение регистрации
	дата государственной регистрации:	16.06.2021
	номер государственной регистрации:	66:41:0108102:13-66/134/2021-7
	срок, на который установлено ограничение прав и обременение объекта недвижимости:	
	лицо, в пользу которого установлено ограничение прав и обременение объекта недвижимости:	не определено
	основание государственной регистрации:	'Постановление о запрете на совершение действий по регистрации (pdf)' №236037500/6652 от 08.06.2021, Сысертское РОСП
3.1.5.	вид:	Запрещение регистрации
	дата государственной регистрации:	25.08.2022
	номер государственной регистрации:	66:41:0108102:13-66/134/2022-20
	срок, на который установлено ограничение прав и обременение объекта недвижимости:	
	лицо, в пользу которого установлено ограничение прав и обременение объекта недвижимости:	Не определено
	основание государственной регистрации:	'Выписка № 6335780846 из постановления № 273596961/6652(ИП № 16914/21/66052-ИП от 2021-02-25, возбужденный на основании ИД: № 025516903 от 2021-02-11, выдавший орган: Сысертский районный суд)' №273596961/6652 от 24.08.2022, Сысертское РОСП

Государственный регистратор		ФГИС ЕГРН
полное наименование должности	подпись	инициалы, фамилия

Земельный участок			
(вид объекта недвижимости)			
Лист № ___	Раздела <u>2</u>	Всего листов раздела <u>2</u> : ___	Всего разделов: ___
Всего листов выписки: ___			
09.09.2022 № 99/2022/492711215		Кадастровый номер:	
		66:41:0108102:13	
3.1.6.	вид:	Запрещение регистрации	
	дата государственной регистрации:	07.07.2021	
	номер государственной регистрации:	66:41:0108102:13-66/134/2021-8	
	срок, на который установлено ограничение прав и обременение объекта недвижимости:		
	лицо, в пользу которого установлено ограничение прав и обременение объекта недвижимости:	*Не определено	
	основание государственной регистрации:	'Постановление о запрете на совершение действий по регистрации (pdf)' №237862515/6652 от 05.07.2021, Сысертское РОСП	
3.1.7.	вид:	Запрещение регистрации	
	дата государственной регистрации:	11.02.2022	
	номер государственной регистрации:	66:41:0108102:13-66/134/2022-14	
	срок, на который установлено ограничение прав и обременение объекта недвижимости:		
	лицо, в пользу которого установлено ограничение прав и обременение объекта недвижимости:	Не определено	
	основание государственной регистрации:	'Постановление о запрете на совершение действий по регистрации (pdf)' №257164898/6652 от 10.02.2022, Сысертское РОСП	
3.1.8.	вид:	Запрещение регистрации	
	дата государственной регистрации:	14.03.2022	
	номер государственной регистрации:	66:41:0108102:13-66/134/2022-16	
	срок, на который установлено ограничение прав и обременение объекта недвижимости:		
	лицо, в пользу которого установлено ограничение прав и обременение объекта недвижимости:	Не определено	
	основание государственной регистрации:	'Постановление о запрете на совершение действий по регистрации (pdf)' №259655805/6652 от 11.03.2022, Сысертское РОСП	

Государственный регистратор		ФГИС ЕГРН
полное наименование должности	подпись	инициалы, фамилия

М.П.

Земельный участок			
(вид объекта недвижимости)			
Лист № ___	Раздела <u>2</u>	Всего листов раздела <u>2</u> : ___	Всего разделов: ___
Всего листов выписки: ___			
09.09.2022 № 99/2022/492711215		Кадастровый номер:	
		66:41:0108102:13	
3.1.9.	вид:	Запрещение регистрации	
	дата государственной регистрации:	14.03.2022	
	номер государственной регистрации:	66:41:0108102:13-66/134/2022-17	
	срок, на который установлено ограничение прав и обременение объекта недвижимости:		
	лицо, в пользу которого установлено ограничение прав и обременение объекта недвижимости:	Не определено	
	основание государственной регистрации:	'Постановление о запрете на совершение действий по регистрации (pdf)' №259655804/6652 от 11.03.2022, Сысертское РОСП	
3.1.10.	вид:	Запрещение регистрации	
	дата государственной регистрации:	14.03.2022	
	номер государственной регистрации:	66:41:0108102:13-66/134/2022-18	
	срок, на который установлено ограничение прав и обременение объекта недвижимости:		
	лицо, в пользу которого установлено ограничение прав и обременение объекта недвижимости:	Не определено	
	основание государственной регистрации:	'Постановление о запрете на совершение действий по регистрации (pdf)' №259655806/6652 от 11.03.2022, Сысертское РОСП	
3.1.11.	вид:	Запрещение регистрации	
	дата государственной регистрации:	28.10.2021	
	номер государственной регистрации:	66:41:0108102:13-66/289/2021-11	
	срок, на который установлено ограничение прав и обременение объекта недвижимости:		
	лицо, в пользу которого установлено ограничение прав и обременение объекта недвижимости:	Не определено	
	основание государственной регистрации:	'Постановление о запрете на совершение действий по регистрации (pdf)' №247675764/6652 от 26.10.2021, Сысертское РОСП	

Государственный регистратор		ФГИС ЕГРН
полное наименование должности	подпись	инициалы, фамилия

М.П.

Земельный участок		
(вид объекта недвижимости)		
Лист № ___ Раздела <u>2</u>	Всего листов раздела <u>2</u> : ___	Всего разделов: ___
09.09.2022 № 99/2022/492711215		
Кадастровый номер:		66:41:0108102:13
3.1.12.	вид:	Запрещение регистрации
	дата государственной регистрации:	28.10.2021
	номер государственной регистрации:	66:41:0108102:13-66/132/2021-10
	срок, на который установлено ограничение прав и обременение объекта недвижимости:	
	лицо, в пользу которого установлено ограничение прав и обременение объекта недвижимости:	Не определено
	основание государственной регистрации:	'Постановление о запрете на совершение действий по регистрации (pdf)' №247675791/6652 от 26.10.2021, Сысертское РОСП
4.	Договоры участия в долевом строительстве:	не зарегистрировано
5.	Заявленные в судебном порядке права требования:	данные отсутствуют
6.	Сведения о возражении в отношении зарегистрированного права:	данные отсутствуют
7.	Сведения о наличии решения об изъятии объекта недвижимости для государственных и муниципальных нужд:	данные отсутствуют
8.	Сведения о невозможности государственной регистрации без личного участия правообладателя или его законного представителя:	
9.	Правопритязания и сведения о наличии поступивших, но не рассмотренных заявлений о проведении государственной регистрации права (перехода, прекращения права), ограничения права или обременения объекта недвижимости, сделки в отношении объекта недвижимости:	данные отсутствуют
10.	Сведения об осуществлении государственной регистрации сделки, права, ограничения права без необходимого в силу закона согласия третьего лица, органа:	данные отсутствуют
11.	Сведения о невозможности государственной регистрации перехода, прекращения, ограничения права на земельный участок из земель сельскохозяйственного назначения:	

Государственный регистратор		ФГИС ЕГРН
полное наименование должности	подпись	инициалы, фамилия

М.П.

Выписка из Единого государственного реестра недвижимости об объекте недвижимости
Описание местоположения земельного участка

Земельный участок			
(вид объекта недвижимости)			
Лист № __ Раздела <u>3</u>	Всего листов раздела <u>3</u> : __	Всего разделов: __	Всего листов выписки: __
09.09.2022 № 99/2022/492711215			
Кадастровый номер:		66:41:0108102:13	

План (чертеж, схема) земельного участка			
			
Масштаб 1: данные отсутствуют	Условные обозначения:		

Государственный регистратор		ФГИС ЕГРН
полное наименование должности	подпись	инициалы, фамилия

М.П.

Выписка из Единого государственного реестра недвижимости об объекте недвижимости
Описание местоположения земельного участка

Земельный участок			
(вид объекта недвижимости)			
Лист № __ Раздела 3.2	Всего листов раздела 3.2 : __	Всего разделов: __	Всего листов выписки: __
09.09.2022 № 99/2022/492711215			
Кадастровый номер:		66:41:0108102:13	

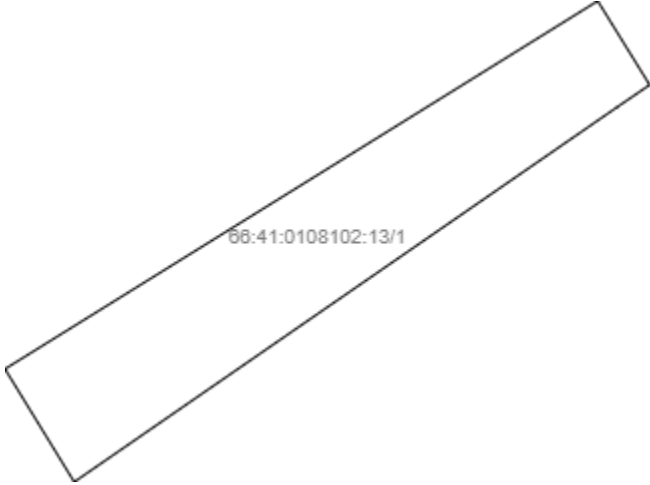
Сведения о характерных точках границы земельного участка				
Система координат: МСК 88 14:27 Чычымах				
Зона №				
Номер точки	Координаты		Описание закрепления на местности	Средняя квадратическая погрешность определения координат характерных точек границ земельного участка, м
	X	Y		
1	2	3	4	5
1	396982.47	1535599.82	данные отсутствуют	данные отсутствуют
2	396974.47	1535588.21	данные отсутствуют	данные отсутствуют
3	396977.44	1535586.39	данные отсутствуют	данные отсутствуют
4	396984.94	1535581.78	данные отсутствуют	данные отсутствуют
5	396978.93	1535571.98	данные отсутствуют	данные отсутствуют
6	396976.73	1535568.41	данные отсутствуют	данные отсутствуют
7	397018.24	1535542.93	данные отсутствуют	данные отсутствуют
8	397037.78	1535530.94	данные отсутствуют	данные отсутствуют
9	397053.09	1535555.1	данные отсутствуют	данные отсутствуют
10	397054.02	1535556.56	данные отсутствуют	данные отсутствуют
11	396982.94	1535600.51	данные отсутствуют	данные отсутствуют

Государственный регистратор		ФГИС ЕГРН
полное наименование должности	подпись	инициалы, фамилия

М.П.

Выписка из Единого государственного реестра недвижимости об объекте недвижимости
Сведения о частях земельного участка

Земельный участок			
(вид объекта недвижимости)			
Лист № __ Раздела 4	Всего листов раздела 4 : __	Всего разделов: __	Всего листов выписки: __
09.09.2022 № 99/2022/492711215			
Кадастровый номер:		66:41:0108102:13	

План (чертеж, схема) части земельного участка	Учетный номер части: 66:41:0108102:13/1
	
Масштаб 1: данные отсутствуют	Условные обозначения:

Государственный регистратор		ФГИС ЕГРН
полное наименование должности	подпись	инициалы, фамилия

М.П.

Выписка из Единого государственного реестра недвижимости об объекте недвижимости
Сведения о частях земельного участка

Земельный участок			
(вид объекта недвижимости)			
Лист № __ Раздела 4	Всего листов раздела 4 : __	Всего разделов: __	Всего листов выписки: __
09.09.2022 № 99/2022/492711215			
Кадастровый номер:		66:41:0108102:13	


План (чертеж, схема) части земельного участка	Учетный номер части: 66:41:0108102:13/2
Масштаб 1: данные отсутствуют	Условные обозначения:

Государственный регистратор		ФГИС ЕГРН
полное наименование должности	подпись	инициалы, фамилия

М.П.

Выписка из Единого государственного реестра недвижимости об объекте недвижимости
Сведения о частях земельного участка

Земельный участок			
<small>(вид объекта недвижимости)</small>			
Лист № __ Раздела 4	Всего листов раздела 4 : __	Всего разделов: __	Всего листов выписки: __
09.09.2022 № 99/2022/492711215			
Кадастровый номер:		66:41:0108102:13	

План (чертеж, схема) части земельного участка	Учетный номер части: 66:41:0108102:13/3
	
Масштаб 1: данные отсутствуют	Условные обозначения:

Государственный регистратор		ФГИС ЕГРН
полное наименование должности	подпись	инициалы, фамилия

М.П.

Выписка из Единого государственного реестра недвижимости об объекте недвижимости
Сведения о частях земельного участка

Земельный участок			
<small>(вид объекта недвижимости)</small>			
Лист № __ Раздела 4	Всего листов раздела 4 : __	Всего разделов: __	Всего листов выписки: __
09.09.2022 № 99/2022/492711215			
Кадастровый номер:		66:41:0108102:13	

План (чертеж, схема) части земельного участка	Учетный номер части: 66:41:0108102:13/4
	
Масштаб 1: данные отсутствуют	Условные обозначения:

Государственный регистратор		ФГИС ЕГРН
полное наименование должности	подпись	инициалы, фамилия

М.П.

Выписка из Единого государственного реестра недвижимости об объекте недвижимости
Сведения о частях земельного участка

Земельный участок			
(вид объекта недвижимости)			
Лист № __ Раздела 4	Всего листов раздела 4 : __	Всего разделов: __	Всего листов выписки: __
09.09.2022 № 99/2022/492711215			
Кадастровый номер:		66:41:0108102:13	

План (чертеж, схема) части земельного участка	Учетный номер части: 66:41:0108102:13/5
	
Масштаб 1: данные отсутствуют	Условные обозначения:

Государственный регистратор		ФГИС ЕГРН
полное наименование должности	подпись	инициалы, фамилия

М.П.

Выписка из Единого государственного реестра недвижимости об объекте недвижимости
Сведения о частях земельного участка

Земельный участок			
<small>(вид объекта недвижимости)</small>			
Лист № __ Раздела 4	Всего листов раздела 4 : __	Всего разделов: __	Всего листов выписки: __
09.09.2022 № 99/2022/492711215			
Кадастровый номер:		66:41:0108102:13	

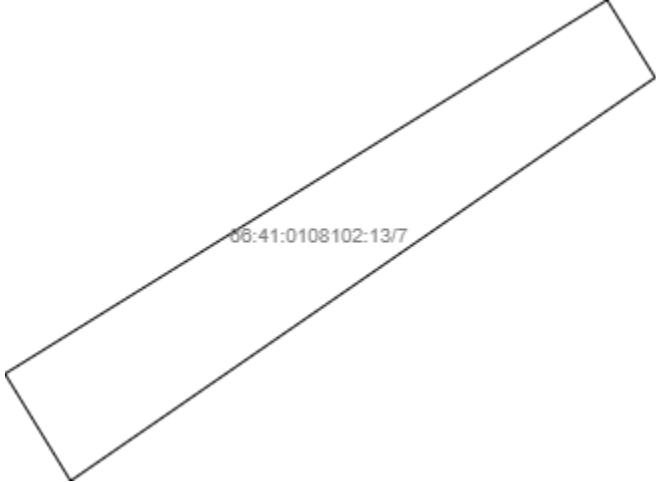
План (чертеж, схема) части земельного участка	Учетный номер части: 66:41:0108102:13/6
	
Масштаб 1: данные отсутствуют	Условные обозначения:

Государственный регистратор		ФГИС ЕГРН
полное наименование должности	подпись	инициалы, фамилия

М.П.

Выписка из Единого государственного реестра недвижимости об объекте недвижимости
Сведения о частях земельного участка

Земельный участок			
<small>(вид объекта недвижимости)</small>			
Лист № __ Раздела 4	Всего листов раздела 4 : __	Всего разделов: __	Всего листов выписки: __
09.09.2022 № 99/2022/492711215			
Кадастровый номер:		66:41:0108102:13	

План (чертеж, схема) части земельного участка	Учетный номер части: 66:41:0108102:13/7
	
Масштаб 1: данные отсутствуют	Условные обозначения:

Государственный регистратор		ФГИС ЕГРН
полное наименование должности	подпись	инициалы, фамилия

М.П.

Выписка из Единого государственного реестра недвижимости об объекте недвижимости
Сведения о частях земельного участка

Земельный участок			
<small>(вид объекта недвижимости)</small>			
Лист № __ Раздела 4	Всего листов раздела 4 : __	Всего разделов: __	Всего листов выписки: __
09.09.2022 № 99/2022/492711215			
Кадастровый номер:		66:41:0108102:13	

План (чертеж, схема) части земельного участка	Учетный номер части: 66:41:0108102:13/8
	
Масштаб 1: данные отсутствуют	Условные обозначения:

Государственный регистратор		ФГИС ЕГРН
полное наименование должности	подпись	инициалы, фамилия

М.П.

Выписка из Единого государственного реестра недвижимости об объекте недвижимости
Сведения о частях земельного участка

Земельный участок			
<small>(вид объекта недвижимости)</small>			
Лист № __ Раздела 4	Всего листов раздела 4 : __	Всего разделов: __	Всего листов выписки: __
09.09.2022 № 99/2022/492711215			
Кадастровый номер:		66:41:0108102:13	

План (чертеж, схема) части земельного участка	Учетный номер части: 66:41:0108102:13/9
	
Масштаб 1: данные отсутствуют	Условные обозначения:

Государственный регистратор		ФГИС ЕГРН
полное наименование должности	подпись	инициалы, фамилия

М.П.

Выписка из Единого государственного реестра недвижимости об объекте недвижимости
Сведения о частях земельного участка

Земельный участок			
(вид объекта недвижимости)			
Лист № __ Раздела 4	Всего листов раздела 4 : __	Всего разделов: __	Всего листов выписки: __
09.09.2022 № 99/2022/492711215			
Кадастровый номер:		66:41:0108102:13	

План (чертеж, схема) части земельного участка	Учетный номер части: 66:41:0108102:13/10
	
Масштаб 1: данные отсутствуют	Условные обозначения:

Государственный регистратор		ФГИС ЕГРН
полное наименование должности	подпись	инициалы, фамилия

М.П.

Выписка из Единого государственного реестра недвижимости об объекте недвижимости
Сведения о частях земельного участка

Земельный участок			
(вид объекта недвижимости)			
Лист № __ Раздела 4.1	Всего листов раздела 4.1 : __	Всего разделов: __	Всего листов выписки: __
09.09.2022 № 99/2022/492711215			
Кадастровый номер:		66:41:0108102:13	

Учетный номер части	Площадь (м ²)	Содержание ограничения в использовании или ограничения права на объект недвижимости или обременения объекта недвижимости
1	2	3
1	37	Ограничения прав на земельный участок, предусмотренные статьями 56, 56.1 Земельного кодекса Российской Федерации, Свидетельство о государственной регистрации права № 807607 от 27.01.2003, срок действия: 31.10.2016
2	47	Ограничения прав на земельный участок, предусмотренные статьями 56, 56.1 Земельного кодекса Российской Федерации, Постановление "О порядке установления охранных зон объектов электросетевого хозяйства и особых условий использования земельных участков, расположенных в границах таких зон" № 160 от 24.02.2009, срок действия: 11.10.2018
3	34	Ограничения прав на земельный участок, предусмотренные статьями 56, 56.1 Земельного кодекса Российской Федерации, «О порядке установления охранных зон объектов электросетевого хозяйства и особых условий использования земельных участков, расположенных в границах таких зон» № 160 от 24.02.2009, срок действия: 23.01.2019
4	347	Ограничения прав на земельный участок, предусмотренные статьями 56, 56.1 Земельного кодекса Российской Федерации, Постановление Правительства РФ от 24.02.2009 N 160(ред. от 26.08.2013) "О порядке установления охранных зон объектов электросетевого хозяйства и особых условий использования земельных участков, расположенных в границах таких зон" № 160 от 24.02.2009, срок действия: 24.10.2019
5	347	Ограничения прав на земельный участок, предусмотренные статьями 56, 56.1 Земельного кодекса Российской Федерации, Постановление Правительства РФ от 24.02.2009 N 160(ред. от 26.08.2013) "О порядке установления охранных зон объектов электросетевого хозяйства и особых условий использования земельных участков, расположенных в границах таких зон" № 160 от 24.02.2009, срок действия: 12.12.2019
6	0	Ограничения прав на земельный участок, предусмотренные статьями 56, 56.1 Земельного кодекса Российской Федерации, Приказ о типовых правилах охраны коммунальных тепловых сетей № 197 от 17.08.1992, срок действия: 08.10.2020
7	34	Ограничения прав на земельный участок, предусмотренные статьями 56, 56.1 Земельного кодекса Российской Федерации, Решение о согласовании границ охранной зоны объекта электросетевого хозяйства № 13-00-43/275 от 03.02.2021, срок действия: 25.03.2021
8	10	Ограничения прав на земельный участок, предусмотренные статьями 56, 56.1 Земельного кодекса Российской Федерации, Решение «О согласовании границ охранной зоны объекта электросетевого хозяйства» № 13-00-43/283 от 03.02.2021, срок действия: 25.03.2021

Государственный регистратор	ФГИС ЕГРН
-----------------------------	-----------

полное наименование должности	подпись	инициалы, фамилия
-------------------------------	---------	-------------------

М.П.

Выписка из Единого государственного реестра недвижимости об объекте недвижимости
Сведения о частях земельного участка

Земельный участок			
<small>(вид объекта недвижимости)</small>			
Лист № __ Раздела 4.1	Всего листов раздела 4.1 : __	Всего разделов: __	Всего листов выписки: __
09.09.2022 № 99/2022/492711215			
Кадастровый номер:		66:41:0108102:13	

Учетный номер части	Площадь (м ²)	Содержание ограничения в использовании или ограничения права на объект недвижимости или обременения объекта недвижимости
1	2	3
9	17	Ограничения прав на земельный участок, предусмотренные статьями 56, 56.1 Земельного кодекса Российской Федерации, Решение «О согласовании границ охранной зоны объекта электросетевого хозяйства» № 13-00-43/282 от 03.02.2021, срок действия: 25.03.2021
10	784	Ограничения прав на земельный участок, предусмотренные статьями 56, 56.1 Земельного кодекса Российской Федерации, Постановление об установлении публичного сервитута № 252 от 01.02.2022, срок действия: 28.02.2022

Государственный регистратор		ФГИС ЕГРН
полное наименование должности	подпись	инициалы, фамилия

М.П.

Выписка из Единого государственного реестра недвижимости об объекте недвижимости
Сведения о частях земельного участка

Земельный участок				
<small>(вид объекта недвижимости)</small>				
Лист № ___ Раздела 4.2		Всего листов раздела 4.2 : ___		Всего разделов: ___
Всего листов выписки: ___				
09.09.2022 № 99/2022/492711215				
Кадастровый номер:			66:41:0108102:13	
Сведения о характерных точках границы части (частей) земельного участка				
Учетный номер части: 1				
Система координат: МСК 88 14:27 Чычымах				
Зона №				
Номер точки	Координаты, м		Описание закрепления на местности	Средняя квадратическая погрешность определения координат характерных точек границы части земельного участка, м
	X	Y		
1	2	3	4	5
1	396982.47	1535599.82	данные отсутствуют	данные отсутствуют
1	396982.47	1535599.82	данные отсутствуют	данные отсутствуют
1	396982.47	1535599.82	данные отсутствуют	данные отсутствуют
2	396974.47	1535588.21	данные отсутствуют	данные отсутствуют
2	396974.47	1535588.21	данные отсутствуют	данные отсутствуют
2	396974.47	1535588.21	данные отсутствуют	данные отсутствуют
2	396974.47	1535588.21	данные отсутствуют	данные отсутствуют
2	396974.47	1535588.21	данные отсутствуют	данные отсутствуют
3	396977.44	1535586.39	данные отсутствуют	данные отсутствуют
3	396977.44	1535586.39	данные отсутствуют	данные отсутствуют
3	396977.44	1535586.39	данные отсутствуют	данные отсутствуют
4	396984.94	1535581.78	данные отсутствуют	данные отсутствуют
4	396984.94	1535581.78	данные отсутствуют	данные отсутствуют
5	396978.93	1535571.98	данные отсутствуют	данные отсутствуют
5	396978.93	1535571.98	данные отсутствуют	данные отсутствуют
5	396978.93	1535571.98	данные отсутствуют	данные отсутствуют
Государственный регистратор			ФГИС ЕГРН	
полное наименование должности			подпись	
			инициалы, фамилия	

М.П.

Выписка из Единого государственного реестра недвижимости об объекте недвижимости
Сведения о частях земельного участка

Земельный участок			
(вид объекта недвижимости)			
Лист № __ Раздела 4.2	Всего листов раздела 4.2 : __	Всего разделов: __	Всего листов выписки: __
09.09.2022 № 99/2022/492711215			
Кадастровый номер:		66:41:0108102:13	

Номер точки	Координаты, м		Описание закрепления на местности	Средняя квадратическая погрешность определения координат характерных точек границы части земельного участка, м
	X	Y		
1	2	3	4	5
6	396976.73	1535568.41	данные отсутствуют	данные отсутствуют
6	396976.73	1535568.41	данные отсутствуют	данные отсутствуют
6	396976.73	1535568.41	данные отсутствуют	данные отсутствуют
6	396976.73	1535568.41	данные отсутствуют	данные отсутствуют
7	397018.24	1535542.93	данные отсутствуют	данные отсутствуют
7	397018.24	1535542.93	данные отсутствуют	данные отсутствуют
9	397053.09	1535555.1	данные отсутствуют	данные отсутствуют
9	397053.09	1535555.1	данные отсутствуют	данные отсутствуют
10	397054.02	1535556.56	данные отсутствуют	данные отсутствуют
11	396982.94	1535600.51	данные отсутствуют	данные отсутствуют
11	396982.94	1535600.51	данные отсутствуют	данные отсутствуют
12	396984.73	1535599.4	данные отсутствуют	данные отсутствуют
13	396976.88	1535586.73	данные отсутствуют	данные отсутствуют
14	397021.87	1535541.43	данные отсутствуют	данные отсутствуют
15	397003.32	1535552.64	данные отсутствуют	данные отсутствуют
16	396987.76	1535562.35	данные отсутствуют	данные отсутствуют
17	396977.67	1535569.15	данные отсутствуют	данные отсутствуют

Государственный регистратор		ФГИС ЕГРН
полное наименование должности	подпись	инициалы, фамилия

М.П.

Выписка из Единого государственного реестра недвижимости об объекте недвижимости
Сведения о частях земельного участка

Земельный участок			
(вид объекта недвижимости)			
Лист № ____ Раздела 4.2	Всего листов раздела 4.2 : ____	Всего разделов: ____	Всего листов выписки: ____
09.09.2022 № 99/2022/492711215			
Кадастровый номер:		66:41:0108102:13	

Номер точки	Координаты, м		Описание закрепления на местности	Средняя квадратическая погрешность определения координат характерных точек границы части земельного участка, м
	X	Y		
1	2	3	4	5
18	396977.32	1535569.37	данные отсутствуют	данные отсутствуют
19	397021.56	1535540.89	данные отсутствуют	данные отсутствуют
20	396979.18	1535571.69	данные отсутствуют	данные отсутствуют
21	396980.07	1535572.1	данные отсутствуют	данные отсутствуют
22	396982.51	1535575.84	данные отсутствуют	данные отсутствуют
23	396982.68	1535576.78	данные отсутствуют	данные отсутствуют
24	396982.38	1535577.61	данные отсутствуют	данные отсутствуют
25	396978.6	1535571.45	данные отсутствуют	данные отсутствуют
26	396982.54	1535583.25	данные отсутствуют	данные отсутствуют
27	396982.62	1535584.27	данные отсутствуют	данные отсутствуют
28	396982.06	1535585.3	данные отсутствуют	данные отсутствуют
29	396977.6	1535587.75	данные отсутствуют	данные отсутствуют
30	396976.71	1535586.84	данные отсутствуют	данные отсутствуют
31	397021.82	1535541.46	данные отсутствуют	данные отсутствуют
32	397013.24	1535546.57	данные отсутствуют	данные отсутствуют
33	396994.82	1535558.08	данные отсутствуют	данные отсутствуют
34	396989.19	1535561.45	данные отсутствуют	данные отсутствуют
Государственный регистратор				ФГИС ЕГРН
полное наименование должности			подпись	инициалы, фамилия

М.П.

Выписка из Единого государственного реестра недвижимости об объекте недвижимости
Сведения о частях земельного участка

Земельный участок			
<small>(вид объекта недвижимости)</small>			
Лист № __ Раздела 4.2	Всего листов раздела 4.2 : __	Всего разделов: __	Всего листов выписки: __
09.09.2022 № 99/2022/492711215			
Кадастровый номер:		66:41:0108102:13	

Номер точки	Координаты, м		Описание закрепления на местности	Средняя квадратическая погрешность определения координат характерных точек границы части земельного участка, м
	X	Y		
1	2	3	4	5
35	396977.27	1535569.28	данные отсутствуют	данные отсутствуют
36	397021.52	1535540.92	данные отсутствуют	данные отсутствуют
37	396984.62	1535563.56	данные отсутствуют	данные отсутствуют
37	396984.62	1535563.56	данные отсутствуют	данные отсутствуют
38	396997.91	1535584.52	данные отсутствуют	данные отсутствуют
38	396997.91	1535584.52	данные отсутствуют	данные отсутствуют
39	396979.83	1535595.99	данные отсутствуют	данные отсутствуют
39	396979.83	1535595.99	данные отсутствуют	данные отсутствуют
40	397030.73	1535535.27	данные отсутствуют	данные отсутствуют
40	397030.73	1535535.27	данные отсутствуют	данные отсутствуют
41	397036.71	1535531.6	данные отсутствуют	данные отсутствуют
41	397036.71	1535531.6	данные отсутствуют	данные отсутствуют
42	397048.61	1535548.76	данные отсутствуют	данные отсутствуют
42	397048.61	1535548.76	данные отсутствуют	данные отсутствуют
43	397048.96	1535548.58	данные отсутствуют	данные отсутствуют
43	397048.96	1535548.58	данные отсутствуют	данные отсутствуют
44	397053.67	1535556.01	данные отсутствуют	данные отсутствуют

Государственный регистратор		ФГИС ЕГРН
полное наименование должности	подпись	инициалы, фамилия

М.П.

Выписка из Единого государственного реестра недвижимости об объекте недвижимости
Сведения о частях земельного участка

Земельный участок			
(вид объекта недвижимости)			
Лист № __ Раздела 4.2	Всего листов раздела 4.2 : __	Всего разделов: __	Всего листов выписки: __
09.09.2022 № 99/2022/492711215			
Кадастровый номер:		66:41:0108102:13	

Номер точки	Координаты, м		Описание закрепления на местности	Средняя квадратическая погрешность определения координат характерных точек границы части земельного участка, м
	X	Y		
1	2	3	4	5
45	397046.72	1535559.97	данные отсутствуют	данные отсутствуют
45	397046.72	1535559.97	данные отсутствуют	данные отсутствуют
46	397043.26	1535553.32	данные отсутствуют	данные отсутствуют
47	396976.72	1535586.83	данные отсутствуют	данные отсутствуют
48	396984.57	1535599.5	данные отсутствуют	данные отсутствуют
49	396976.67	1535586.86	данные отсутствуют	данные отсутствуют
50	396978.79	1535590.1	данные отсутствуют	данные отсутствуют
51	396976.71	1535591.46	данные отсутствуют	данные отсутствуют
52	396982.52	1535584.7	данные отсутствуют	данные отсутствуют
53	396976.24	1535590.78	данные отсутствуют	данные отсутствуют
54	396975.03	1535589.03	данные отсутствуют	данные отсутствуют
55	396978.31	1535585.85	данные отсутствуют	данные отсутствуют
56	396982.03	1535583.57	данные отсутствуют	данные отсутствуют
57	396978.85	1535594.57	данные отсутствуют	данные отсутствуют
58	396988.42	1535588.64	данные отсутствуют	данные отсутствуют
59	396986.73	1535585.92	данные отсутствуют	данные отсутствуют
60	397034.19	1535556.66	данные отсутствуют	данные отсутствуют
Государственный регистратор				ФГИС ЕГРН
полное наименование должности			подпись	инициалы, фамилия

М.П.

Выписка из Единого государственного реестра недвижимости об объекте недвижимости
Сведения о частях земельного участка

Земельный участок			
(вид объекта недвижимости)			
Лист № ___ Раздела 4.2	Всего листов раздела 4.2 : ___	Всего разделов: ___	Всего листов выписки: ___
09.09.2022 № 99/2022/492711215			
Кадастровый номер:		66:41:0108102:13	

Номер точки	Координаты, м		Описание закрепления на местности	Средняя квадратическая погрешность определения координат характерных точек границы части земельного участка, м
	X	Y		
1	2	3	4	5
61	397042.88	1535552.79	данные отсутствуют	данные отсутствуют
62	397041.57	1535550.89	данные отсутствуют	данные отсутствуют
63	397039.91	1535548.57	данные отсутствуют	данные отсутствуют
64	397037.08	1535545.39	данные отсутствуют	данные отсутствуют
65	397035.51	1535542.15	данные отсутствуют	данные отсутствуют
66	397047.72	1535560.46	данные отсутствуют	данные отсутствуют
67	397047.26	1535559.67	данные отсутствуют	данные отсутствуют
68	397046.19	1535558.96	данные отсутствуют	данные отсутствуют
69	397028.89	1535567.79	данные отсутствуют	данные отсутствуют
70	397029.32	1535568.61	данные отсутствуют	данные отсутствуют
71	397028.3	1535569.15	данные отсутствуют	данные отсутствуют
72	397029.67	1535571.61	данные отсутствуют	данные отсутствуют
73	397023.71	1535575.3	данные отсутствуют	данные отсутствуют
74	397022.12	1535572.43	данные отсутствуют	данные отсутствуют
75	397021.37	1535572.83	данные отсутствуют	данные отсутствуют
76	397021.04	1535572.19	данные отсутствуют	данные отсутствуют
77	396996.02	1535587.59	данные отсутствуют	данные отсутствуют

Государственный регистратор		ФГИС ЕГРН
полное наименование должности	подпись	инициалы, фамилия

М.П.

Выписка из Единого государственного реестра недвижимости об объекте недвижимости
Сведения о частях земельного участка

Земельный участок			
<small>(вид объекта недвижимости)</small>			
Лист № __ Раздела 4.2	Всего листов раздела 4.2 : __	Всего разделов: __	Всего листов выписки: __
09.09.2022 № 99/2022/492711215			
Кадастровый номер:		66:41:0108102:13	

Номер точки	Координаты, м		Описание закрепления на местности	Средняя квадратическая погрешность определения координат характерных точек границы части земельного участка, м
	X	Y		
1	2	3	4	5
78	396998.08	1535590.89	данные отсутствуют	данные отсутствуют
79	396982.83	1535600.35	данные отсутствуют	данные отсутствуют

Государственный регистратор		ФГИС ЕГРН
полное наименование должности	подпись	инициалы, фамилия

М.П.

Выписка из Единого государственного реестра недвижимости об объекте недвижимости
Сведения о частях земельного участка

Земельный участок				
(вид объекта недвижимости)				
Лист № ___ Раздела 4.2		Всего листов раздела 4.2 : ___		Всего разделов: ___
Всего листов выписки: ___				
09.09.2022 № 99/2022/492711215				
Кадастровый номер:			66:41:0108102:13	
Сведения о характерных точках границы части (частей) земельного участка				
Учетный номер части: 2				
Система координат: МСК 88 14:27 Чычымах				
Зона №				
Номер точки	Координаты, м		Описание закрепления на местности	Средняя квадратическая погрешность определения координат характерных точек границы части земельного участка, м
	X	Y		
1	2	3	4	5
1	396982.47	1535599.82	данные отсутствуют	данные отсутствуют
1	396982.47	1535599.82	данные отсутствуют	данные отсутствуют
1	396982.47	1535599.82	данные отсутствуют	данные отсутствуют
2	396974.47	1535588.21	данные отсутствуют	данные отсутствуют
2	396974.47	1535588.21	данные отсутствуют	данные отсутствуют
2	396974.47	1535588.21	данные отсутствуют	данные отсутствуют
2	396974.47	1535588.21	данные отсутствуют	данные отсутствуют
2	396974.47	1535588.21	данные отсутствуют	данные отсутствуют
3	396977.44	1535586.39	данные отсутствуют	данные отсутствуют
3	396977.44	1535586.39	данные отсутствуют	данные отсутствуют
3	396977.44	1535586.39	данные отсутствуют	данные отсутствуют
4	396984.94	1535581.78	данные отсутствуют	данные отсутствуют
4	396984.94	1535581.78	данные отсутствуют	данные отсутствуют
5	396978.93	1535571.98	данные отсутствуют	данные отсутствуют
5	396978.93	1535571.98	данные отсутствуют	данные отсутствуют
5	396978.93	1535571.98	данные отсутствуют	данные отсутствуют
Государственный регистратор			ФГИС ЕГРН	
полное наименование должности			подпись	
			инициалы, фамилия	

М.П.

Выписка из Единого государственного реестра недвижимости об объекте недвижимости
Сведения о частях земельного участка

Земельный участок			
(вид объекта недвижимости)			
Лист № __ Раздела 4.2	Всего листов раздела 4.2 : __	Всего разделов: __	Всего листов выписки: __
09.09.2022 № 99/2022/492711215			
Кадастровый номер:		66:41:0108102:13	

Номер точки	Координаты, м		Описание закрепления на местности	Средняя квадратическая погрешность определения координат характерных точек границы части земельного участка, м
	X	Y		
1	2	3	4	5
6	396976.73	1535568.41	данные отсутствуют	данные отсутствуют
6	396976.73	1535568.41	данные отсутствуют	данные отсутствуют
6	396976.73	1535568.41	данные отсутствуют	данные отсутствуют
6	396976.73	1535568.41	данные отсутствуют	данные отсутствуют
7	397018.24	1535542.93	данные отсутствуют	данные отсутствуют
7	397018.24	1535542.93	данные отсутствуют	данные отсутствуют
9	397053.09	1535555.1	данные отсутствуют	данные отсутствуют
9	397053.09	1535555.1	данные отсутствуют	данные отсутствуют
10	397054.02	1535556.56	данные отсутствуют	данные отсутствуют
11	396982.94	1535600.51	данные отсутствуют	данные отсутствуют
11	396982.94	1535600.51	данные отсутствуют	данные отсутствуют
12	396984.73	1535599.4	данные отсутствуют	данные отсутствуют
13	396976.88	1535586.73	данные отсутствуют	данные отсутствуют
14	397021.87	1535541.43	данные отсутствуют	данные отсутствуют
15	397003.32	1535552.64	данные отсутствуют	данные отсутствуют
16	396987.76	1535562.35	данные отсутствуют	данные отсутствуют
17	396977.67	1535569.15	данные отсутствуют	данные отсутствуют

Государственный регистратор		ФГИС ЕГРН
полное наименование должности	подпись	инициалы, фамилия

М.П.

Выписка из Единого государственного реестра недвижимости об объекте недвижимости
Сведения о частях земельного участка

Земельный участок			
<small>(вид объекта недвижимости)</small>			
Лист № __ Раздела 4.2	Всего листов раздела 4.2 : __	Всего разделов: __	Всего листов выписки: __
09.09.2022 № 99/2022/492711215			
Кадастровый номер:		66:41:0108102:13	

Номер точки	Координаты, м		Описание закрепления на местности	Средняя квадратическая погрешность определения координат характерных точек границы части земельного участка, м
	X	Y		
1	2	3	4	5
18	396977.32	1535569.37	данные отсутствуют	данные отсутствуют
19	397021.56	1535540.89	данные отсутствуют	данные отсутствуют
20	396979.18	1535571.69	данные отсутствуют	данные отсутствуют
21	396980.07	1535572.1	данные отсутствуют	данные отсутствуют
22	396982.51	1535575.84	данные отсутствуют	данные отсутствуют
23	396982.68	1535576.78	данные отсутствуют	данные отсутствуют
24	396982.38	1535577.61	данные отсутствуют	данные отсутствуют
25	396978.6	1535571.45	данные отсутствуют	данные отсутствуют
26	396982.54	1535583.25	данные отсутствуют	данные отсутствуют
27	396982.62	1535584.27	данные отсутствуют	данные отсутствуют
28	396982.06	1535585.3	данные отсутствуют	данные отсутствуют
29	396977.6	1535587.75	данные отсутствуют	данные отсутствуют
30	396976.71	1535586.84	данные отсутствуют	данные отсутствуют
31	397021.82	1535541.46	данные отсутствуют	данные отсутствуют
32	397013.24	1535546.57	данные отсутствуют	данные отсутствуют
33	396994.82	1535558.08	данные отсутствуют	данные отсутствуют
34	396989.19	1535561.45	данные отсутствуют	данные отсутствуют
Государственный регистратор				ФГИС ЕГРН
полное наименование должности			подпись	инициалы, фамилия

М.П.

Выписка из Единого государственного реестра недвижимости об объекте недвижимости
Сведения о частях земельного участка

Земельный участок			
(вид объекта недвижимости)			
Лист № ____ Раздела 4.2	Всего листов раздела 4.2 : ____	Всего разделов: ____	Всего листов выписки: ____
09.09.2022 № 99/2022/492711215			
Кадастровый номер:		66:41:0108102:13	

Номер точки	Координаты, м		Описание закрепления на местности	Средняя квадратическая погрешность определения координат характерных точек границы части земельного участка, м
	X	Y		
1	2	3	4	5
35	396977.27	1535569.28	данные отсутствуют	данные отсутствуют
36	397021.52	1535540.92	данные отсутствуют	данные отсутствуют
37	396984.62	1535563.56	данные отсутствуют	данные отсутствуют
37	396984.62	1535563.56	данные отсутствуют	данные отсутствуют
38	396997.91	1535584.52	данные отсутствуют	данные отсутствуют
38	396997.91	1535584.52	данные отсутствуют	данные отсутствуют
39	396979.83	1535595.99	данные отсутствуют	данные отсутствуют
39	396979.83	1535595.99	данные отсутствуют	данные отсутствуют
40	397030.73	1535535.27	данные отсутствуют	данные отсутствуют
40	397030.73	1535535.27	данные отсутствуют	данные отсутствуют
41	397036.71	1535531.6	данные отсутствуют	данные отсутствуют
41	397036.71	1535531.6	данные отсутствуют	данные отсутствуют
42	397048.61	1535548.76	данные отсутствуют	данные отсутствуют
42	397048.61	1535548.76	данные отсутствуют	данные отсутствуют
43	397048.96	1535548.58	данные отсутствуют	данные отсутствуют
43	397048.96	1535548.58	данные отсутствуют	данные отсутствуют
44	397053.67	1535556.01	данные отсутствуют	данные отсутствуют
Государственный регистратор				ФГИС ЕГРН
полное наименование должности			подпись	инициалы, фамилия

М.П.

Выписка из Единого государственного реестра недвижимости об объекте недвижимости
Сведения о частях земельного участка

Земельный участок			
(вид объекта недвижимости)			
Лист № __ Раздела 4.2	Всего листов раздела 4.2 : __	Всего разделов: __	Всего листов выписки: __
09.09.2022 № 99/2022/492711215			
Кадастровый номер:		66:41:0108102:13	

Номер точки	Координаты, м		Описание закрепления на местности	Средняя квадратическая погрешность определения координат характерных точек границы части земельного участка, м
	X	Y		
1	2	3	4	5
45	397046.72	1535559.97	данные отсутствуют	данные отсутствуют
45	397046.72	1535559.97	данные отсутствуют	данные отсутствуют
46	397043.26	1535553.32	данные отсутствуют	данные отсутствуют
47	396976.72	1535586.83	данные отсутствуют	данные отсутствуют
48	396984.57	1535599.5	данные отсутствуют	данные отсутствуют
49	396976.67	1535586.86	данные отсутствуют	данные отсутствуют
50	396978.79	1535590.1	данные отсутствуют	данные отсутствуют
51	396976.71	1535591.46	данные отсутствуют	данные отсутствуют
52	396982.52	1535584.7	данные отсутствуют	данные отсутствуют
53	396976.24	1535590.78	данные отсутствуют	данные отсутствуют
54	396975.03	1535589.03	данные отсутствуют	данные отсутствуют
55	396978.31	1535585.85	данные отсутствуют	данные отсутствуют
56	396982.03	1535583.57	данные отсутствуют	данные отсутствуют
57	396978.85	1535594.57	данные отсутствуют	данные отсутствуют
58	396988.42	1535588.64	данные отсутствуют	данные отсутствуют
59	396986.73	1535585.92	данные отсутствуют	данные отсутствуют
60	397034.19	1535556.66	данные отсутствуют	данные отсутствуют

Государственный регистратор		ФГИС ЕГРН
полное наименование должности	подпись	инициалы, фамилия

М.П.

Выписка из Единого государственного реестра недвижимости об объекте недвижимости
Сведения о частях земельного участка

Земельный участок			
<small>(вид объекта недвижимости)</small>			
Лист № ___ Раздела 4.2	Всего листов раздела 4.2 : ___	Всего разделов: ___	Всего листов выписки: ___
09.09.2022 № 99/2022/492711215			
Кадастровый номер:		66:41:0108102:13	

Номер точки	Координаты, м		Описание закрепления на местности	Средняя квадратическая погрешность определения координат характерных точек границы части земельного участка, м
	X	Y		
1	2	3	4	5
61	397042.88	1535552.79	данные отсутствуют	данные отсутствуют
62	397041.57	1535550.89	данные отсутствуют	данные отсутствуют
63	397039.91	1535548.57	данные отсутствуют	данные отсутствуют
64	397037.08	1535545.39	данные отсутствуют	данные отсутствуют
65	397035.51	1535542.15	данные отсутствуют	данные отсутствуют
66	397047.72	1535560.46	данные отсутствуют	данные отсутствуют
67	397047.26	1535559.67	данные отсутствуют	данные отсутствуют
68	397046.19	1535558.96	данные отсутствуют	данные отсутствуют
69	397028.89	1535567.79	данные отсутствуют	данные отсутствуют
70	397029.32	1535568.61	данные отсутствуют	данные отсутствуют
71	397028.3	1535569.15	данные отсутствуют	данные отсутствуют
72	397029.67	1535571.61	данные отсутствуют	данные отсутствуют
73	397023.71	1535575.3	данные отсутствуют	данные отсутствуют
74	397022.12	1535572.43	данные отсутствуют	данные отсутствуют
75	397021.37	1535572.83	данные отсутствуют	данные отсутствуют
76	397021.04	1535572.19	данные отсутствуют	данные отсутствуют
77	396996.02	1535587.59	данные отсутствуют	данные отсутствуют

Государственный регистратор		ФГИС ЕГРН
полное наименование должности	подпись	инициалы, фамилия

М.П.

Выписка из Единого государственного реестра недвижимости об объекте недвижимости
Сведения о частях земельного участка

Земельный участок			
<small>(вид объекта недвижимости)</small>			
Лист № __ Раздела 4.2	Всего листов раздела 4.2 : __	Всего разделов: __	Всего листов выписки: __
09.09.2022 № 99/2022/492711215			
Кадастровый номер:		66:41:0108102:13	

Номер точки	Координаты, м		Описание закрепления на местности	Средняя квадратическая погрешность определения координат характерных точек границы части земельного участка, м
	X	Y		
1	2	3	4	5
78	396998.08	1535590.89	данные отсутствуют	данные отсутствуют
79	396982.83	1535600.35	данные отсутствуют	данные отсутствуют

Государственный регистратор		ФГИС ЕГРН
полное наименование должности	подпись	инициалы, фамилия

М.П.

Выписка из Единого государственного реестра недвижимости об объекте недвижимости
Сведения о частях земельного участка

Земельный участок				
(вид объекта недвижимости)				
Лист № ___ Раздела 4.2		Всего листов раздела 4.2 : ___		Всего разделов: ___
Всего листов выписки: ___				
09.09.2022 № 99/2022/492711215				
Кадастровый номер:			66:41:0108102:13	
Сведения о характерных точках границы части (частей) земельного участка				
Учетный номер части: 3				
Система координат: МСК 88 14:27 Чычымах				
Зона №				
Номер точки	Координаты, м		Описание закрепления на местности	Средняя квадратическая погрешность определения координат характерных точек границы части земельного участка, м
	X	Y		
1	2	3	4	5
1	396982.47	1535599.82	данные отсутствуют	данные отсутствуют
1	396982.47	1535599.82	данные отсутствуют	данные отсутствуют
1	396982.47	1535599.82	данные отсутствуют	данные отсутствуют
2	396974.47	1535588.21	данные отсутствуют	данные отсутствуют
2	396974.47	1535588.21	данные отсутствуют	данные отсутствуют
2	396974.47	1535588.21	данные отсутствуют	данные отсутствуют
2	396974.47	1535588.21	данные отсутствуют	данные отсутствуют
2	396974.47	1535588.21	данные отсутствуют	данные отсутствуют
3	396977.44	1535586.39	данные отсутствуют	данные отсутствуют
3	396977.44	1535586.39	данные отсутствуют	данные отсутствуют
3	396977.44	1535586.39	данные отсутствуют	данные отсутствуют
4	396984.94	1535581.78	данные отсутствуют	данные отсутствуют
4	396984.94	1535581.78	данные отсутствуют	данные отсутствуют
5	396978.93	1535571.98	данные отсутствуют	данные отсутствуют
5	396978.93	1535571.98	данные отсутствуют	данные отсутствуют
5	396978.93	1535571.98	данные отсутствуют	данные отсутствуют
Государственный регистратор			ФГИС ЕГРН	
полное наименование должности			подпись	
			инициалы, фамилия	

М.П.

Выписка из Единого государственного реестра недвижимости об объекте недвижимости
Сведения о частях земельного участка

Земельный участок			
(вид объекта недвижимости)			
Лист № __ Раздела 4.2	Всего листов раздела 4.2 : __	Всего разделов: __	Всего листов выписки: __
09.09.2022 № 99/2022/492711215			
Кадастровый номер:		66:41:0108102:13	

Номер точки	Координаты, м		Описание закрепления на местности	Средняя квадратическая погрешность определения координат характерных точек границы части земельного участка, м
	X	Y		
1	2	3	4	5
6	396976.73	1535568.41	данные отсутствуют	данные отсутствуют
6	396976.73	1535568.41	данные отсутствуют	данные отсутствуют
6	396976.73	1535568.41	данные отсутствуют	данные отсутствуют
6	396976.73	1535568.41	данные отсутствуют	данные отсутствуют
7	397018.24	1535542.93	данные отсутствуют	данные отсутствуют
7	397018.24	1535542.93	данные отсутствуют	данные отсутствуют
9	397053.09	1535555.1	данные отсутствуют	данные отсутствуют
9	397053.09	1535555.1	данные отсутствуют	данные отсутствуют
10	397054.02	1535556.56	данные отсутствуют	данные отсутствуют
11	396982.94	1535600.51	данные отсутствуют	данные отсутствуют
11	396982.94	1535600.51	данные отсутствуют	данные отсутствуют
12	396984.73	1535599.4	данные отсутствуют	данные отсутствуют
13	396976.88	1535586.73	данные отсутствуют	данные отсутствуют
14	397021.87	1535541.43	данные отсутствуют	данные отсутствуют
15	397003.32	1535552.64	данные отсутствуют	данные отсутствуют
16	396987.76	1535562.35	данные отсутствуют	данные отсутствуют
17	396977.67	1535569.15	данные отсутствуют	данные отсутствуют

Государственный регистратор		ФГИС ЕГРН
полное наименование должности	подпись	инициалы, фамилия

М.П.

Выписка из Единого государственного реестра недвижимости об объекте недвижимости
Сведения о частях земельного участка

Земельный участок			
<small>(вид объекта недвижимости)</small>			
Лист № ____ Раздела 4.2	Всего листов раздела 4.2 : ____	Всего разделов: ____	Всего листов выписки: ____
09.09.2022 № 99/2022/492711215			
Кадастровый номер:		66:41:0108102:13	

Номер точки	Координаты, м		Описание закрепления на местности	Средняя квадратическая погрешность определения координат характерных точек границы части земельного участка, м
	X	Y		
1	2	3	4	5
18	396977.32	1535569.37	данные отсутствуют	данные отсутствуют
19	397021.56	1535540.89	данные отсутствуют	данные отсутствуют
20	396979.18	1535571.69	данные отсутствуют	данные отсутствуют
21	396980.07	1535572.1	данные отсутствуют	данные отсутствуют
22	396982.51	1535575.84	данные отсутствуют	данные отсутствуют
23	396982.68	1535576.78	данные отсутствуют	данные отсутствуют
24	396982.38	1535577.61	данные отсутствуют	данные отсутствуют
25	396978.6	1535571.45	данные отсутствуют	данные отсутствуют
26	396982.54	1535583.25	данные отсутствуют	данные отсутствуют
27	396982.62	1535584.27	данные отсутствуют	данные отсутствуют
28	396982.06	1535585.3	данные отсутствуют	данные отсутствуют
29	396977.6	1535587.75	данные отсутствуют	данные отсутствуют
30	396976.71	1535586.84	данные отсутствуют	данные отсутствуют
31	397021.82	1535541.46	данные отсутствуют	данные отсутствуют
32	397013.24	1535546.57	данные отсутствуют	данные отсутствуют
33	396994.82	1535558.08	данные отсутствуют	данные отсутствуют
34	396989.19	1535561.45	данные отсутствуют	данные отсутствуют
Государственный регистратор				ФГИС ЕГРН
полное наименование должности			подпись	инициалы, фамилия

М.П.

Выписка из Единого государственного реестра недвижимости об объекте недвижимости
Сведения о частях земельного участка

Земельный участок			
<small>(вид объекта недвижимости)</small>			
Лист № __ Раздела 4.2	Всего листов раздела 4.2 : __	Всего разделов: __	Всего листов выписки: __
09.09.2022 № 99/2022/492711215			
Кадастровый номер:		66:41:0108102:13	

Номер точки	Координаты, м		Описание закрепления на местности	Средняя квадратическая погрешность определения координат характерных точек границы части земельного участка, м
	X	Y		
1	2	3	4	5
35	396977.27	1535569.28	данные отсутствуют	данные отсутствуют
36	397021.52	1535540.92	данные отсутствуют	данные отсутствуют
37	396984.62	1535563.56	данные отсутствуют	данные отсутствуют
37	396984.62	1535563.56	данные отсутствуют	данные отсутствуют
38	396997.91	1535584.52	данные отсутствуют	данные отсутствуют
38	396997.91	1535584.52	данные отсутствуют	данные отсутствуют
39	396979.83	1535595.99	данные отсутствуют	данные отсутствуют
39	396979.83	1535595.99	данные отсутствуют	данные отсутствуют
40	397030.73	1535535.27	данные отсутствуют	данные отсутствуют
40	397030.73	1535535.27	данные отсутствуют	данные отсутствуют
41	397036.71	1535531.6	данные отсутствуют	данные отсутствуют
41	397036.71	1535531.6	данные отсутствуют	данные отсутствуют
42	397048.61	1535548.76	данные отсутствуют	данные отсутствуют
42	397048.61	1535548.76	данные отсутствуют	данные отсутствуют
43	397048.96	1535548.58	данные отсутствуют	данные отсутствуют
43	397048.96	1535548.58	данные отсутствуют	данные отсутствуют
44	397053.67	1535556.01	данные отсутствуют	данные отсутствуют
Государственный регистратор				ФГИС ЕГРН
полное наименование должности			подпись	инициалы, фамилия

М.П.

Выписка из Единого государственного реестра недвижимости об объекте недвижимости
Сведения о частях земельного участка

Земельный участок			
(вид объекта недвижимости)			
Лист № __ Раздела 4.2	Всего листов раздела 4.2 : __	Всего разделов: __	Всего листов выписки: __
09.09.2022 № 99/2022/492711215			
Кадастровый номер:		66:41:0108102:13	

Номер точки	Координаты, м		Описание закрепления на местности	Средняя квадратическая погрешность определения координат характерных точек границы части земельного участка, м
	X	Y		
1	2	3	4	5
45	397046.72	1535559.97	данные отсутствуют	данные отсутствуют
45	397046.72	1535559.97	данные отсутствуют	данные отсутствуют
46	397043.26	1535553.32	данные отсутствуют	данные отсутствуют
47	396976.72	1535586.83	данные отсутствуют	данные отсутствуют
48	396984.57	1535599.5	данные отсутствуют	данные отсутствуют
49	396976.67	1535586.86	данные отсутствуют	данные отсутствуют
50	396978.79	1535590.1	данные отсутствуют	данные отсутствуют
51	396976.71	1535591.46	данные отсутствуют	данные отсутствуют
52	396982.52	1535584.7	данные отсутствуют	данные отсутствуют
53	396976.24	1535590.78	данные отсутствуют	данные отсутствуют
54	396975.03	1535589.03	данные отсутствуют	данные отсутствуют
55	396978.31	1535585.85	данные отсутствуют	данные отсутствуют
56	396982.03	1535583.57	данные отсутствуют	данные отсутствуют
57	396978.85	1535594.57	данные отсутствуют	данные отсутствуют
58	396988.42	1535588.64	данные отсутствуют	данные отсутствуют
59	396986.73	1535585.92	данные отсутствуют	данные отсутствуют
60	397034.19	1535556.66	данные отсутствуют	данные отсутствуют
Государственный регистратор				ФГИС ЕГРН
полное наименование должности			подпись	инициалы, фамилия

М.П.

Выписка из Единого государственного реестра недвижимости об объекте недвижимости
Сведения о частях земельного участка

Земельный участок			
<small>(вид объекта недвижимости)</small>			
Лист № ___ Раздела 4.2	Всего листов раздела 4.2 : ___	Всего разделов: ___	Всего листов выписки: ___
09.09.2022 № 99/2022/492711215			
Кадастровый номер:		66:41:0108102:13	

Номер точки	Координаты, м		Описание закрепления на местности	Средняя квадратическая погрешность определения координат характерных точек границы части земельного участка, м
	X	Y		
1	2	3	4	5
61	397042.88	1535552.79	данные отсутствуют	данные отсутствуют
62	397041.57	1535550.89	данные отсутствуют	данные отсутствуют
63	397039.91	1535548.57	данные отсутствуют	данные отсутствуют
64	397037.08	1535545.39	данные отсутствуют	данные отсутствуют
65	397035.51	1535542.15	данные отсутствуют	данные отсутствуют
66	397047.72	1535560.46	данные отсутствуют	данные отсутствуют
67	397047.26	1535559.67	данные отсутствуют	данные отсутствуют
68	397046.19	1535558.96	данные отсутствуют	данные отсутствуют
69	397028.89	1535567.79	данные отсутствуют	данные отсутствуют
70	397029.32	1535568.61	данные отсутствуют	данные отсутствуют
71	397028.3	1535569.15	данные отсутствуют	данные отсутствуют
72	397029.67	1535571.61	данные отсутствуют	данные отсутствуют
73	397023.71	1535575.3	данные отсутствуют	данные отсутствуют
74	397022.12	1535572.43	данные отсутствуют	данные отсутствуют
75	397021.37	1535572.83	данные отсутствуют	данные отсутствуют
76	397021.04	1535572.19	данные отсутствуют	данные отсутствуют
77	396996.02	1535587.59	данные отсутствуют	данные отсутствуют

Государственный регистратор		ФГИС ЕГРН
полное наименование должности	подпись	инициалы, фамилия

М.П.

Выписка из Единого государственного реестра недвижимости об объекте недвижимости
Сведения о частях земельного участка

Земельный участок			
<small>(вид объекта недвижимости)</small>			
Лист № ___ Раздела 4.2	Всего листов раздела 4.2 : ___	Всего разделов: ___	Всего листов выписки: ___
09.09.2022 № 99/2022/492711215			
Кадастровый номер:		66:41:0108102:13	

Номер точки	Координаты, м		Описание закрепления на местности	Средняя квадратическая погрешность определения координат характерных точек границы части земельного участка, м
	X	Y		
1	2	3	4	5
78	396998.08	1535590.89	данные отсутствуют	данные отсутствуют
79	396982.83	1535600.35	данные отсутствуют	данные отсутствуют

Государственный регистратор		ФГИС ЕГРН
полное наименование должности	подпись	инициалы, фамилия

М.П.

Выписка из Единого государственного реестра недвижимости об объекте недвижимости
Сведения о частях земельного участка

Земельный участок				
<small>(вид объекта недвижимости)</small>				
Лист № ___ Раздела 4.2		Всего листов раздела 4.2 : ___		Всего разделов: ___
Всего листов выписки: ___				
09.09.2022 № 99/2022/492711215				
Кадастровый номер:			66:41:0108102:13	
Сведения о характерных точках границы части (частей) земельного участка				
Учетный номер части: 4				
Система координат: МСК 88 14:27 Чычымах				
Зона №				
Номер точки	Координаты, м		Описание закрепления на местности	Средняя квадратическая погрешность определения координат характерных точек границы части земельного участка, м
	X	Y		
1	2	3	4	5
1	396982.47	1535599.82	данные отсутствуют	данные отсутствуют
1	396982.47	1535599.82	данные отсутствуют	данные отсутствуют
1	396982.47	1535599.82	данные отсутствуют	данные отсутствуют
2	396974.47	1535588.21	данные отсутствуют	данные отсутствуют
2	396974.47	1535588.21	данные отсутствуют	данные отсутствуют
2	396974.47	1535588.21	данные отсутствуют	данные отсутствуют
2	396974.47	1535588.21	данные отсутствуют	данные отсутствуют
2	396974.47	1535588.21	данные отсутствуют	данные отсутствуют
3	396977.44	1535586.39	данные отсутствуют	данные отсутствуют
3	396977.44	1535586.39	данные отсутствуют	данные отсутствуют
3	396977.44	1535586.39	данные отсутствуют	данные отсутствуют
4	396984.94	1535581.78	данные отсутствуют	данные отсутствуют
4	396984.94	1535581.78	данные отсутствуют	данные отсутствуют
5	396978.93	1535571.98	данные отсутствуют	данные отсутствуют
5	396978.93	1535571.98	данные отсутствуют	данные отсутствуют
5	396978.93	1535571.98	данные отсутствуют	данные отсутствуют
Государственный регистратор			ФГИС ЕГРН	
полное наименование должности			подпись	
			инициалы, фамилия	

М.П.

Выписка из Единого государственного реестра недвижимости об объекте недвижимости
Сведения о частях земельного участка

Земельный участок			
(вид объекта недвижимости)			
Лист № __ Раздела 4.2	Всего листов раздела 4.2 : __	Всего разделов: __	Всего листов выписки: __
09.09.2022 № 99/2022/492711215			
Кадастровый номер:		66:41:0108102:13	

Номер точки	Координаты, м		Описание закрепления на местности	Средняя квадратическая погрешность определения координат характерных точек границы части земельного участка, м
	X	Y		
1	2	3	4	5
6	396976.73	1535568.41	данные отсутствуют	данные отсутствуют
6	396976.73	1535568.41	данные отсутствуют	данные отсутствуют
6	396976.73	1535568.41	данные отсутствуют	данные отсутствуют
6	396976.73	1535568.41	данные отсутствуют	данные отсутствуют
7	397018.24	1535542.93	данные отсутствуют	данные отсутствуют
7	397018.24	1535542.93	данные отсутствуют	данные отсутствуют
9	397053.09	1535555.1	данные отсутствуют	данные отсутствуют
9	397053.09	1535555.1	данные отсутствуют	данные отсутствуют
10	397054.02	1535556.56	данные отсутствуют	данные отсутствуют
11	396982.94	1535600.51	данные отсутствуют	данные отсутствуют
11	396982.94	1535600.51	данные отсутствуют	данные отсутствуют
12	396984.73	1535599.4	данные отсутствуют	данные отсутствуют
13	396976.88	1535586.73	данные отсутствуют	данные отсутствуют
14	397021.87	1535541.43	данные отсутствуют	данные отсутствуют
15	397003.32	1535552.64	данные отсутствуют	данные отсутствуют
16	396987.76	1535562.35	данные отсутствуют	данные отсутствуют
17	396977.67	1535569.15	данные отсутствуют	данные отсутствуют

Государственный регистратор		ФГИС ЕГРН
полное наименование должности	подпись	инициалы, фамилия

М.П.

Выписка из Единого государственного реестра недвижимости об объекте недвижимости
Сведения о частях земельного участка

Земельный участок			
(вид объекта недвижимости)			
Лист № ____ Раздела 4.2	Всего листов раздела 4.2 : ____	Всего разделов: ____	Всего листов выписки: ____
09.09.2022 № 99/2022/492711215			
Кадастровый номер:		66:41:0108102:13	

Номер точки	Координаты, м		Описание закрепления на местности	Средняя квадратическая погрешность определения координат характерных точек границы части земельного участка, м
	X	Y		
1	2	3	4	5
18	396977.32	1535569.37	данные отсутствуют	данные отсутствуют
19	397021.56	1535540.89	данные отсутствуют	данные отсутствуют
20	396979.18	1535571.69	данные отсутствуют	данные отсутствуют
21	396980.07	1535572.1	данные отсутствуют	данные отсутствуют
22	396982.51	1535575.84	данные отсутствуют	данные отсутствуют
23	396982.68	1535576.78	данные отсутствуют	данные отсутствуют
24	396982.38	1535577.61	данные отсутствуют	данные отсутствуют
25	396978.6	1535571.45	данные отсутствуют	данные отсутствуют
26	396982.54	1535583.25	данные отсутствуют	данные отсутствуют
27	396982.62	1535584.27	данные отсутствуют	данные отсутствуют
28	396982.06	1535585.3	данные отсутствуют	данные отсутствуют
29	396977.6	1535587.75	данные отсутствуют	данные отсутствуют
30	396976.71	1535586.84	данные отсутствуют	данные отсутствуют
31	397021.82	1535541.46	данные отсутствуют	данные отсутствуют
32	397013.24	1535546.57	данные отсутствуют	данные отсутствуют
33	396994.82	1535558.08	данные отсутствуют	данные отсутствуют
34	396989.19	1535561.45	данные отсутствуют	данные отсутствуют

Государственный регистратор		ФГИС ЕГРН
полное наименование должности	подпись	инициалы, фамилия

М.П.

Выписка из Единого государственного реестра недвижимости об объекте недвижимости
Сведения о частях земельного участка

Земельный участок			
<small>(вид объекта недвижимости)</small>			
Лист № ____ Раздела 4.2	Всего листов раздела 4.2 : ____	Всего разделов: ____	Всего листов выписки: ____
09.09.2022 № 99/2022/492711215			
Кадастровый номер:		66:41:0108102:13	

Номер точки	Координаты, м		Описание закрепления на местности	Средняя квадратическая погрешность определения координат характерных точек границы части земельного участка, м
	X	Y		
1	2	3	4	5
35	396977.27	1535569.28	данные отсутствуют	данные отсутствуют
36	397021.52	1535540.92	данные отсутствуют	данные отсутствуют
37	396984.62	1535563.56	данные отсутствуют	данные отсутствуют
37	396984.62	1535563.56	данные отсутствуют	данные отсутствуют
38	396997.91	1535584.52	данные отсутствуют	данные отсутствуют
38	396997.91	1535584.52	данные отсутствуют	данные отсутствуют
39	396979.83	1535595.99	данные отсутствуют	данные отсутствуют
39	396979.83	1535595.99	данные отсутствуют	данные отсутствуют
40	397030.73	1535535.27	данные отсутствуют	данные отсутствуют
40	397030.73	1535535.27	данные отсутствуют	данные отсутствуют
41	397036.71	1535531.6	данные отсутствуют	данные отсутствуют
41	397036.71	1535531.6	данные отсутствуют	данные отсутствуют
42	397048.61	1535548.76	данные отсутствуют	данные отсутствуют
42	397048.61	1535548.76	данные отсутствуют	данные отсутствуют
43	397048.96	1535548.58	данные отсутствуют	данные отсутствуют
43	397048.96	1535548.58	данные отсутствуют	данные отсутствуют
44	397053.67	1535556.01	данные отсутствуют	данные отсутствуют

Государственный регистратор		ФГИС ЕГРН
полное наименование должности	подпись	инициалы, фамилия

М.П.

Выписка из Единого государственного реестра недвижимости об объекте недвижимости
Сведения о частях земельного участка

Земельный участок			
(вид объекта недвижимости)			
Лист № __ Раздела 4.2	Всего листов раздела 4.2 : __	Всего разделов: __	Всего листов выписки: __
09.09.2022 № 99/2022/492711215			
Кадастровый номер:		66:41:0108102:13	

Номер точки	Координаты, м		Описание закрепления на местности	Средняя квадратическая погрешность определения координат характерных точек границы части земельного участка, м
	X	Y		
1	2	3	4	5
45	397046.72	1535559.97	данные отсутствуют	данные отсутствуют
45	397046.72	1535559.97	данные отсутствуют	данные отсутствуют
46	397043.26	1535553.32	данные отсутствуют	данные отсутствуют
47	396976.72	1535586.83	данные отсутствуют	данные отсутствуют
48	396984.57	1535599.5	данные отсутствуют	данные отсутствуют
49	396976.67	1535586.86	данные отсутствуют	данные отсутствуют
50	396978.79	1535590.1	данные отсутствуют	данные отсутствуют
51	396976.71	1535591.46	данные отсутствуют	данные отсутствуют
52	396982.52	1535584.7	данные отсутствуют	данные отсутствуют
53	396976.24	1535590.78	данные отсутствуют	данные отсутствуют
54	396975.03	1535589.03	данные отсутствуют	данные отсутствуют
55	396978.31	1535585.85	данные отсутствуют	данные отсутствуют
56	396982.03	1535583.57	данные отсутствуют	данные отсутствуют
57	396978.85	1535594.57	данные отсутствуют	данные отсутствуют
58	396988.42	1535588.64	данные отсутствуют	данные отсутствуют
59	396986.73	1535585.92	данные отсутствуют	данные отсутствуют
60	397034.19	1535556.66	данные отсутствуют	данные отсутствуют
Государственный регистратор				ФГИС ЕГРН
полное наименование должности			подпись	инициалы, фамилия

М.П.

Выписка из Единого государственного реестра недвижимости об объекте недвижимости
Сведения о частях земельного участка

Земельный участок			
(вид объекта недвижимости)			
Лист № ___ Раздела 4.2	Всего листов раздела 4.2 : ___	Всего разделов: ___	Всего листов выписки: ___
09.09.2022 № 99/2022/492711215			
Кадастровый номер:		66:41:0108102:13	

Номер точки	Координаты, м		Описание закрепления на местности	Средняя квадратическая погрешность определения координат характерных точек границы части земельного участка, м
	X	Y		
1	2	3	4	5
61	397042.88	1535552.79	данные отсутствуют	данные отсутствуют
62	397041.57	1535550.89	данные отсутствуют	данные отсутствуют
63	397039.91	1535548.57	данные отсутствуют	данные отсутствуют
64	397037.08	1535545.39	данные отсутствуют	данные отсутствуют
65	397035.51	1535542.15	данные отсутствуют	данные отсутствуют
66	397047.72	1535560.46	данные отсутствуют	данные отсутствуют
67	397047.26	1535559.67	данные отсутствуют	данные отсутствуют
68	397046.19	1535558.96	данные отсутствуют	данные отсутствуют
69	397028.89	1535567.79	данные отсутствуют	данные отсутствуют
70	397029.32	1535568.61	данные отсутствуют	данные отсутствуют
71	397028.3	1535569.15	данные отсутствуют	данные отсутствуют
72	397029.67	1535571.61	данные отсутствуют	данные отсутствуют
73	397023.71	1535575.3	данные отсутствуют	данные отсутствуют
74	397022.12	1535572.43	данные отсутствуют	данные отсутствуют
75	397021.37	1535572.83	данные отсутствуют	данные отсутствуют
76	397021.04	1535572.19	данные отсутствуют	данные отсутствуют
77	396996.02	1535587.59	данные отсутствуют	данные отсутствуют
Государственный регистратор				ФГИС ЕГРН
полное наименование должности			подпись	инициалы, фамилия

М.П.

Выписка из Единого государственного реестра недвижимости об объекте недвижимости
Сведения о частях земельного участка

Земельный участок			
<small>(вид объекта недвижимости)</small>			
Лист № __ Раздела 4.2	Всего листов раздела 4.2 : __	Всего разделов: __	Всего листов выписки: __
09.09.2022 № 99/2022/492711215			
Кадастровый номер:		66:41:0108102:13	

Номер точки	Координаты, м		Описание закрепления на местности	Средняя квадратическая погрешность определения координат характерных точек границы части земельного участка, м
	X	Y		
1	2	3	4	5
78	396998.08	1535590.89	данные отсутствуют	данные отсутствуют
79	396982.83	1535600.35	данные отсутствуют	данные отсутствуют

Государственный регистратор		ФГИС ЕГРН
полное наименование должности	подпись	инициалы, фамилия

М.П.

Выписка из Единого государственного реестра недвижимости об объекте недвижимости
Сведения о частях земельного участка

Земельный участок				
(вид объекта недвижимости)				
Лист № ___ Раздела 4.2		Всего листов раздела 4.2 : ___		Всего разделов: ___
Всего листов выписки: ___				
09.09.2022 № 99/2022/492711215				
Кадастровый номер:			66:41:0108102:13	
Сведения о характерных точках границы части (частей) земельного участка				
Учетный номер части: 5				
Система координат: МСК 88 14:27 Чычымах				
Зона №				
Номер точки	Координаты, м		Описание закрепления на местности	Средняя квадратическая погрешность определения координат характерных точек границы части земельного участка, м
	X	Y		
1	2	3	4	5
1	396982.47	1535599.82	данные отсутствуют	данные отсутствуют
1	396982.47	1535599.82	данные отсутствуют	данные отсутствуют
1	396982.47	1535599.82	данные отсутствуют	данные отсутствуют
2	396974.47	1535588.21	данные отсутствуют	данные отсутствуют
2	396974.47	1535588.21	данные отсутствуют	данные отсутствуют
2	396974.47	1535588.21	данные отсутствуют	данные отсутствуют
2	396974.47	1535588.21	данные отсутствуют	данные отсутствуют
2	396974.47	1535588.21	данные отсутствуют	данные отсутствуют
3	396977.44	1535586.39	данные отсутствуют	данные отсутствуют
3	396977.44	1535586.39	данные отсутствуют	данные отсутствуют
3	396977.44	1535586.39	данные отсутствуют	данные отсутствуют
4	396984.94	1535581.78	данные отсутствуют	данные отсутствуют
4	396984.94	1535581.78	данные отсутствуют	данные отсутствуют
5	396978.93	1535571.98	данные отсутствуют	данные отсутствуют
5	396978.93	1535571.98	данные отсутствуют	данные отсутствуют
5	396978.93	1535571.98	данные отсутствуют	данные отсутствуют
Государственный регистратор			ФГИС ЕГРН	
полное наименование должности			подпись	
			инициалы, фамилия	

М.П.

Выписка из Единого государственного реестра недвижимости об объекте недвижимости
Сведения о частях земельного участка

Земельный участок			
(вид объекта недвижимости)			
Лист № __ Раздела 4.2	Всего листов раздела 4.2 : __	Всего разделов: __	Всего листов выписки: __
09.09.2022 № 99/2022/492711215			
Кадастровый номер:		66:41:0108102:13	

Номер точки	Координаты, м		Описание закрепления на местности	Средняя квадратическая погрешность определения координат характерных точек границы части земельного участка, м
	X	Y		
1	2	3	4	5
6	396976.73	1535568.41	данные отсутствуют	данные отсутствуют
6	396976.73	1535568.41	данные отсутствуют	данные отсутствуют
6	396976.73	1535568.41	данные отсутствуют	данные отсутствуют
6	396976.73	1535568.41	данные отсутствуют	данные отсутствуют
7	397018.24	1535542.93	данные отсутствуют	данные отсутствуют
7	397018.24	1535542.93	данные отсутствуют	данные отсутствуют
9	397053.09	1535555.1	данные отсутствуют	данные отсутствуют
9	397053.09	1535555.1	данные отсутствуют	данные отсутствуют
10	397054.02	1535556.56	данные отсутствуют	данные отсутствуют
11	396982.94	1535600.51	данные отсутствуют	данные отсутствуют
11	396982.94	1535600.51	данные отсутствуют	данные отсутствуют
12	396984.73	1535599.4	данные отсутствуют	данные отсутствуют
13	396976.88	1535586.73	данные отсутствуют	данные отсутствуют
14	397021.87	1535541.43	данные отсутствуют	данные отсутствуют
15	397003.32	1535552.64	данные отсутствуют	данные отсутствуют
16	396987.76	1535562.35	данные отсутствуют	данные отсутствуют
17	396977.67	1535569.15	данные отсутствуют	данные отсутствуют

Государственный регистратор		ФГИС ЕГРН
полное наименование должности	подпись	инициалы, фамилия

М.П.

Выписка из Единого государственного реестра недвижимости об объекте недвижимости
Сведения о частях земельного участка

Земельный участок			
(вид объекта недвижимости)			
Лист № ____ Раздела 4.2	Всего листов раздела 4.2 : ____	Всего разделов: ____	Всего листов выписки: ____
09.09.2022 № 99/2022/492711215			
Кадастровый номер:		66:41:0108102:13	

Номер точки	Координаты, м		Описание закрепления на местности	Средняя квадратическая погрешность определения координат характерных точек границы части земельного участка, м
	X	Y		
1	2	3	4	5
18	396977.32	1535569.37	данные отсутствуют	данные отсутствуют
19	397021.56	1535540.89	данные отсутствуют	данные отсутствуют
20	396979.18	1535571.69	данные отсутствуют	данные отсутствуют
21	396980.07	1535572.1	данные отсутствуют	данные отсутствуют
22	396982.51	1535575.84	данные отсутствуют	данные отсутствуют
23	396982.68	1535576.78	данные отсутствуют	данные отсутствуют
24	396982.38	1535577.61	данные отсутствуют	данные отсутствуют
25	396978.6	1535571.45	данные отсутствуют	данные отсутствуют
26	396982.54	1535583.25	данные отсутствуют	данные отсутствуют
27	396982.62	1535584.27	данные отсутствуют	данные отсутствуют
28	396982.06	1535585.3	данные отсутствуют	данные отсутствуют
29	396977.6	1535587.75	данные отсутствуют	данные отсутствуют
30	396976.71	1535586.84	данные отсутствуют	данные отсутствуют
31	397021.82	1535541.46	данные отсутствуют	данные отсутствуют
32	397013.24	1535546.57	данные отсутствуют	данные отсутствуют
33	396994.82	1535558.08	данные отсутствуют	данные отсутствуют
34	396989.19	1535561.45	данные отсутствуют	данные отсутствуют

Государственный регистратор		ФГИС ЕГРН
полное наименование должности	подпись	инициалы, фамилия

М.П.

Выписка из Единого государственного реестра недвижимости об объекте недвижимости
Сведения о частях земельного участка

Земельный участок			
(вид объекта недвижимости)			
Лист № ___ Раздела 4.2	Всего листов раздела 4.2 : ___	Всего разделов: ___	Всего листов выписки: ___
09.09.2022 № 99/2022/492711215			
Кадастровый номер:		66:41:0108102:13	

Номер точки	Координаты, м		Описание закрепления на местности	Средняя квадратическая погрешность определения координат характерных точек границы части земельного участка, м
	X	Y		
1	2	3	4	5
35	396977.27	1535569.28	данные отсутствуют	данные отсутствуют
36	397021.52	1535540.92	данные отсутствуют	данные отсутствуют
37	396984.62	1535563.56	данные отсутствуют	данные отсутствуют
37	396984.62	1535563.56	данные отсутствуют	данные отсутствуют
38	396997.91	1535584.52	данные отсутствуют	данные отсутствуют
38	396997.91	1535584.52	данные отсутствуют	данные отсутствуют
39	396979.83	1535595.99	данные отсутствуют	данные отсутствуют
39	396979.83	1535595.99	данные отсутствуют	данные отсутствуют
40	397030.73	1535535.27	данные отсутствуют	данные отсутствуют
40	397030.73	1535535.27	данные отсутствуют	данные отсутствуют
41	397036.71	1535531.6	данные отсутствуют	данные отсутствуют
41	397036.71	1535531.6	данные отсутствуют	данные отсутствуют
42	397048.61	1535548.76	данные отсутствуют	данные отсутствуют
42	397048.61	1535548.76	данные отсутствуют	данные отсутствуют
43	397048.96	1535548.58	данные отсутствуют	данные отсутствуют
43	397048.96	1535548.58	данные отсутствуют	данные отсутствуют
44	397053.67	1535556.01	данные отсутствуют	данные отсутствуют
Государственный регистратор				ФГИС ЕГРН
полное наименование должности			подпись	инициалы, фамилия

М.П.

Выписка из Единого государственного реестра недвижимости об объекте недвижимости
Сведения о частях земельного участка

Земельный участок			
(вид объекта недвижимости)			
Лист № ___ Раздела 4.2	Всего листов раздела 4.2 : ___	Всего разделов: ___	Всего листов выписки: ___
09.09.2022 № 99/2022/492711215			
Кадастровый номер:		66:41:0108102:13	

Номер точки	Координаты, м		Описание закрепления на местности	Средняя квадратическая погрешность определения координат характерных точек границы части земельного участка, м
	X	Y		
1	2	3	4	5
45	397046.72	1535559.97	данные отсутствуют	данные отсутствуют
45	397046.72	1535559.97	данные отсутствуют	данные отсутствуют
46	397043.26	1535553.32	данные отсутствуют	данные отсутствуют
47	396976.72	1535586.83	данные отсутствуют	данные отсутствуют
48	396984.57	1535599.5	данные отсутствуют	данные отсутствуют
49	396976.67	1535586.86	данные отсутствуют	данные отсутствуют
50	396978.79	1535590.1	данные отсутствуют	данные отсутствуют
51	396976.71	1535591.46	данные отсутствуют	данные отсутствуют
52	396982.52	1535584.7	данные отсутствуют	данные отсутствуют
53	396976.24	1535590.78	данные отсутствуют	данные отсутствуют
54	396975.03	1535589.03	данные отсутствуют	данные отсутствуют
55	396978.31	1535585.85	данные отсутствуют	данные отсутствуют
56	396982.03	1535583.57	данные отсутствуют	данные отсутствуют
57	396978.85	1535594.57	данные отсутствуют	данные отсутствуют
58	396988.42	1535588.64	данные отсутствуют	данные отсутствуют
59	396986.73	1535585.92	данные отсутствуют	данные отсутствуют
60	397034.19	1535556.66	данные отсутствуют	данные отсутствуют
Государственный регистратор				ФГИС ЕГРН
полное наименование должности			подпись	инициалы, фамилия

М.П.

Выписка из Единого государственного реестра недвижимости об объекте недвижимости
Сведения о частях земельного участка

Земельный участок			
(вид объекта недвижимости)			
Лист № ____ Раздела 4.2	Всего листов раздела 4.2 : ____	Всего разделов: ____	Всего листов выписки: ____
09.09.2022 № 99/2022/492711215			
Кадастровый номер:		66:41:0108102:13	

Номер точки	Координаты, м		Описание закрепления на местности	Средняя квадратическая погрешность определения координат характерных точек границы части земельного участка, м
	X	Y		
1	2	3	4	5
61	397042.88	1535552.79	данные отсутствуют	данные отсутствуют
62	397041.57	1535550.89	данные отсутствуют	данные отсутствуют
63	397039.91	1535548.57	данные отсутствуют	данные отсутствуют
64	397037.08	1535545.39	данные отсутствуют	данные отсутствуют
65	397035.51	1535542.15	данные отсутствуют	данные отсутствуют
66	397047.72	1535560.46	данные отсутствуют	данные отсутствуют
67	397047.26	1535559.67	данные отсутствуют	данные отсутствуют
68	397046.19	1535558.96	данные отсутствуют	данные отсутствуют
69	397028.89	1535567.79	данные отсутствуют	данные отсутствуют
70	397029.32	1535568.61	данные отсутствуют	данные отсутствуют
71	397028.3	1535569.15	данные отсутствуют	данные отсутствуют
72	397029.67	1535571.61	данные отсутствуют	данные отсутствуют
73	397023.71	1535575.3	данные отсутствуют	данные отсутствуют
74	397022.12	1535572.43	данные отсутствуют	данные отсутствуют
75	397021.37	1535572.83	данные отсутствуют	данные отсутствуют
76	397021.04	1535572.19	данные отсутствуют	данные отсутствуют
77	396996.02	1535587.59	данные отсутствуют	данные отсутствуют

Государственный регистратор		ФГИС ЕГРН
полное наименование должности	подпись	инициалы, фамилия

М.П.

Выписка из Единого государственного реестра недвижимости об объекте недвижимости
Сведения о частях земельного участка

Земельный участок			
<small>(вид объекта недвижимости)</small>			
Лист № __ Раздела 4.2	Всего листов раздела 4.2 : __	Всего разделов: __	Всего листов выписки: __
09.09.2022 № 99/2022/492711215			
Кадастровый номер:		66:41:0108102:13	

Номер точки	Координаты, м		Описание закрепления на местности	Средняя квадратическая погрешность определения координат характерных точек границы части земельного участка, м
	X	Y		
1	2	3	4	5
78	396998.08	1535590.89	данные отсутствуют	данные отсутствуют
79	396982.83	1535600.35	данные отсутствуют	данные отсутствуют

Государственный регистратор		ФГИС ЕГРН
полное наименование должности	подпись	инициалы, фамилия

М.П.

Выписка из Единого государственного реестра недвижимости об объекте недвижимости
Сведения о частях земельного участка

Земельный участок				
(вид объекта недвижимости)				
Лист № __ Раздела 4.2		Всего листов раздела 4.2 : __		Всего разделов: __
Всего листов выписки: __				
09.09.2022 № 99/2022/492711215				
Кадастровый номер:			66:41:0108102:13	
Сведения о характерных точках границы части (частей) земельного участка				
Учетный номер части: 6				
Система координат: МСК 88 14:27 Чычымах				
Зона №				
Номер точки	Координаты, м		Описание закрепления на местности	Средняя квадратическая погрешность определения координат характерных точек границы части земельного участка, м
	X	Y		
1	2	3	4	5
1	396982.47	1535599.82	данные отсутствуют	данные отсутствуют
1	396982.47	1535599.82	данные отсутствуют	данные отсутствуют
1	396982.47	1535599.82	данные отсутствуют	данные отсутствуют
2	396974.47	1535588.21	данные отсутствуют	данные отсутствуют
2	396974.47	1535588.21	данные отсутствуют	данные отсутствуют
2	396974.47	1535588.21	данные отсутствуют	данные отсутствуют
2	396974.47	1535588.21	данные отсутствуют	данные отсутствуют
2	396974.47	1535588.21	данные отсутствуют	данные отсутствуют
3	396977.44	1535586.39	данные отсутствуют	данные отсутствуют
3	396977.44	1535586.39	данные отсутствуют	данные отсутствуют
3	396977.44	1535586.39	данные отсутствуют	данные отсутствуют
4	396984.94	1535581.78	данные отсутствуют	данные отсутствуют
4	396984.94	1535581.78	данные отсутствуют	данные отсутствуют
5	396978.93	1535571.98	данные отсутствуют	данные отсутствуют
5	396978.93	1535571.98	данные отсутствуют	данные отсутствуют
5	396978.93	1535571.98	данные отсутствуют	данные отсутствуют
Государственный регистратор			ФГИС ЕГРН	
полное наименование должности			подпись	
			инициалы, фамилия	

М.П.

Выписка из Единого государственного реестра недвижимости об объекте недвижимости
Сведения о частях земельного участка

Земельный участок			
(вид объекта недвижимости)			
Лист № __ Раздела 4.2	Всего листов раздела 4.2 : __	Всего разделов: __	Всего листов выписки: __
09.09.2022 № 99/2022/492711215			
Кадастровый номер:		66:41:0108102:13	

Номер точки	Координаты, м		Описание закрепления на местности	Средняя квадратическая погрешность определения координат характерных точек границы части земельного участка, м
	X	Y		
1	2	3	4	5
6	396976.73	1535568.41	данные отсутствуют	данные отсутствуют
6	396976.73	1535568.41	данные отсутствуют	данные отсутствуют
6	396976.73	1535568.41	данные отсутствуют	данные отсутствуют
6	396976.73	1535568.41	данные отсутствуют	данные отсутствуют
7	397018.24	1535542.93	данные отсутствуют	данные отсутствуют
7	397018.24	1535542.93	данные отсутствуют	данные отсутствуют
9	397053.09	1535555.1	данные отсутствуют	данные отсутствуют
9	397053.09	1535555.1	данные отсутствуют	данные отсутствуют
10	397054.02	1535556.56	данные отсутствуют	данные отсутствуют
11	396982.94	1535600.51	данные отсутствуют	данные отсутствуют
11	396982.94	1535600.51	данные отсутствуют	данные отсутствуют
12	396984.73	1535599.4	данные отсутствуют	данные отсутствуют
13	396976.88	1535586.73	данные отсутствуют	данные отсутствуют
14	397021.87	1535541.43	данные отсутствуют	данные отсутствуют
15	397003.32	1535552.64	данные отсутствуют	данные отсутствуют
16	396987.76	1535562.35	данные отсутствуют	данные отсутствуют
17	396977.67	1535569.15	данные отсутствуют	данные отсутствуют
Государственный регистратор				ФГИС ЕГРН
полное наименование должности			подпись	инициалы, фамилия

М.П.

Выписка из Единого государственного реестра недвижимости об объекте недвижимости
Сведения о частях земельного участка

Земельный участок			
<small>(вид объекта недвижимости)</small>			
Лист № __ Раздела 4.2	Всего листов раздела 4.2 : __	Всего разделов: __	Всего листов выписки: __
09.09.2022 № 99/2022/492711215			
Кадастровый номер:		66:41:0108102:13	

Номер точки	Координаты, м		Описание закрепления на местности	Средняя квадратическая погрешность определения координат характерных точек границы части земельного участка, м
	X	Y		
1	2	3	4	5
18	396977.32	1535569.37	данные отсутствуют	данные отсутствуют
19	397021.56	1535540.89	данные отсутствуют	данные отсутствуют
20	396979.18	1535571.69	данные отсутствуют	данные отсутствуют
21	396980.07	1535572.1	данные отсутствуют	данные отсутствуют
22	396982.51	1535575.84	данные отсутствуют	данные отсутствуют
23	396982.68	1535576.78	данные отсутствуют	данные отсутствуют
24	396982.38	1535577.61	данные отсутствуют	данные отсутствуют
25	396978.6	1535571.45	данные отсутствуют	данные отсутствуют
26	396982.54	1535583.25	данные отсутствуют	данные отсутствуют
27	396982.62	1535584.27	данные отсутствуют	данные отсутствуют
28	396982.06	1535585.3	данные отсутствуют	данные отсутствуют
29	396977.6	1535587.75	данные отсутствуют	данные отсутствуют
30	396976.71	1535586.84	данные отсутствуют	данные отсутствуют
31	397021.82	1535541.46	данные отсутствуют	данные отсутствуют
32	397013.24	1535546.57	данные отсутствуют	данные отсутствуют
33	396994.82	1535558.08	данные отсутствуют	данные отсутствуют
34	396989.19	1535561.45	данные отсутствуют	данные отсутствуют

Государственный регистратор		ФГИС ЕГРН
полное наименование должности	подпись	инициалы, фамилия

М.П.

Выписка из Единого государственного реестра недвижимости об объекте недвижимости
Сведения о частях земельного участка

Земельный участок			
<small>(вид объекта недвижимости)</small>			
Лист № __ Раздела 4.2	Всего листов раздела 4.2 : __	Всего разделов: __	Всего листов выписки: __
09.09.2022 № 99/2022/492711215			
Кадастровый номер:		66:41:0108102:13	

Номер точки	Координаты, м		Описание закрепления на местности	Средняя квадратическая погрешность определения координат характерных точек границы части земельного участка, м
	X	Y		
1	2	3	4	5
35	396977.27	1535569.28	данные отсутствуют	данные отсутствуют
36	397021.52	1535540.92	данные отсутствуют	данные отсутствуют
37	396984.62	1535563.56	данные отсутствуют	данные отсутствуют
37	396984.62	1535563.56	данные отсутствуют	данные отсутствуют
38	396997.91	1535584.52	данные отсутствуют	данные отсутствуют
38	396997.91	1535584.52	данные отсутствуют	данные отсутствуют
39	396979.83	1535595.99	данные отсутствуют	данные отсутствуют
39	396979.83	1535595.99	данные отсутствуют	данные отсутствуют
40	397030.73	1535535.27	данные отсутствуют	данные отсутствуют
40	397030.73	1535535.27	данные отсутствуют	данные отсутствуют
41	397036.71	1535531.6	данные отсутствуют	данные отсутствуют
41	397036.71	1535531.6	данные отсутствуют	данные отсутствуют
42	397048.61	1535548.76	данные отсутствуют	данные отсутствуют
42	397048.61	1535548.76	данные отсутствуют	данные отсутствуют
43	397048.96	1535548.58	данные отсутствуют	данные отсутствуют
43	397048.96	1535548.58	данные отсутствуют	данные отсутствуют
44	397053.67	1535556.01	данные отсутствуют	данные отсутствуют

Государственный регистратор		ФГИС ЕГРН
полное наименование должности	подпись	инициалы, фамилия

М.П.

Выписка из Единого государственного реестра недвижимости об объекте недвижимости
Сведения о частях земельного участка

Земельный участок			
(вид объекта недвижимости)			
Лист № __ Раздела 4.2	Всего листов раздела 4.2 : __	Всего разделов: __	Всего листов выписки: __
09.09.2022 № 99/2022/492711215			
Кадастровый номер:		66:41:0108102:13	

Номер точки	Координаты, м		Описание закрепления на местности	Средняя квадратическая погрешность определения координат характерных точек границы части земельного участка, м
	X	Y		
1	2	3	4	5
45	397046.72	1535559.97	данные отсутствуют	данные отсутствуют
45	397046.72	1535559.97	данные отсутствуют	данные отсутствуют
46	397043.26	1535553.32	данные отсутствуют	данные отсутствуют
47	396976.72	1535586.83	данные отсутствуют	данные отсутствуют
48	396984.57	1535599.5	данные отсутствуют	данные отсутствуют
49	396976.67	1535586.86	данные отсутствуют	данные отсутствуют
50	396978.79	1535590.1	данные отсутствуют	данные отсутствуют
51	396976.71	1535591.46	данные отсутствуют	данные отсутствуют
52	396982.52	1535584.7	данные отсутствуют	данные отсутствуют
53	396976.24	1535590.78	данные отсутствуют	данные отсутствуют
54	396975.03	1535589.03	данные отсутствуют	данные отсутствуют
55	396978.31	1535585.85	данные отсутствуют	данные отсутствуют
56	396982.03	1535583.57	данные отсутствуют	данные отсутствуют
57	396978.85	1535594.57	данные отсутствуют	данные отсутствуют
58	396988.42	1535588.64	данные отсутствуют	данные отсутствуют
59	396986.73	1535585.92	данные отсутствуют	данные отсутствуют
60	397034.19	1535556.66	данные отсутствуют	данные отсутствуют
Государственный регистратор				ФГИС ЕГРН
полное наименование должности			подпись	инициалы, фамилия

М.П.

Выписка из Единого государственного реестра недвижимости об объекте недвижимости
Сведения о частях земельного участка

Земельный участок			
<small>(вид объекта недвижимости)</small>			
Лист № ___ Раздела 4.2	Всего листов раздела 4.2 : ___	Всего разделов: ___	Всего листов выписки: ___
09.09.2022 № 99/2022/492711215			
Кадастровый номер:		66:41:0108102:13	

Номер точки	Координаты, м		Описание закрепления на местности	Средняя квадратическая погрешность определения координат характерных точек границы части земельного участка, м
	X	Y		
1	2	3	4	5
61	397042.88	1535552.79	данные отсутствуют	данные отсутствуют
62	397041.57	1535550.89	данные отсутствуют	данные отсутствуют
63	397039.91	1535548.57	данные отсутствуют	данные отсутствуют
64	397037.08	1535545.39	данные отсутствуют	данные отсутствуют
65	397035.51	1535542.15	данные отсутствуют	данные отсутствуют
66	397047.72	1535560.46	данные отсутствуют	данные отсутствуют
67	397047.26	1535559.67	данные отсутствуют	данные отсутствуют
68	397046.19	1535558.96	данные отсутствуют	данные отсутствуют
69	397028.89	1535567.79	данные отсутствуют	данные отсутствуют
70	397029.32	1535568.61	данные отсутствуют	данные отсутствуют
71	397028.3	1535569.15	данные отсутствуют	данные отсутствуют
72	397029.67	1535571.61	данные отсутствуют	данные отсутствуют
73	397023.71	1535575.3	данные отсутствуют	данные отсутствуют
74	397022.12	1535572.43	данные отсутствуют	данные отсутствуют
75	397021.37	1535572.83	данные отсутствуют	данные отсутствуют
76	397021.04	1535572.19	данные отсутствуют	данные отсутствуют
77	396996.02	1535587.59	данные отсутствуют	данные отсутствуют

Государственный регистратор		ФГИС ЕГРН
полное наименование должности	подпись	инициалы, фамилия

М.П.

Выписка из Единого государственного реестра недвижимости об объекте недвижимости
Сведения о частях земельного участка

Земельный участок			
<small>(вид объекта недвижимости)</small>			
Лист № __ Раздела 4.2	Всего листов раздела 4.2 : __	Всего разделов: __	Всего листов выписки: __
09.09.2022 № 99/2022/492711215			
Кадастровый номер:		66:41:0108102:13	

Номер точки	Координаты, м		Описание закрепления на местности	Средняя квадратическая погрешность определения координат характерных точек границы части земельного участка, м
	X	Y		
1	2	3	4	5
78	396998.08	1535590.89	данные отсутствуют	данные отсутствуют
79	396982.83	1535600.35	данные отсутствуют	данные отсутствуют

Государственный регистратор		ФГИС ЕГРН
полное наименование должности	подпись	инициалы, фамилия

М.П.

Выписка из Единого государственного реестра недвижимости об объекте недвижимости
Сведения о частях земельного участка

Земельный участок				
(вид объекта недвижимости)				
Лист № __ Раздела 4.2		Всего листов раздела 4.2 : __		Всего разделов: __
Всего листов выписки: __				
09.09.2022 № 99/2022/492711215				
Кадастровый номер:			66:41:0108102:13	
Сведения о характерных точках границы части (частей) земельного участка				
Учетный номер части: 7				
Система координат: МСК 88 14:27 Чычымах				
Зона №				
Номер точки	Координаты, м		Описание закрепления на местности	Средняя квадратическая погрешность определения координат характерных точек границы части земельного участка, м
	X	Y		
1	2	3	4	5
1	396982.47	1535599.82	данные отсутствуют	данные отсутствуют
1	396982.47	1535599.82	данные отсутствуют	данные отсутствуют
1	396982.47	1535599.82	данные отсутствуют	данные отсутствуют
2	396974.47	1535588.21	данные отсутствуют	данные отсутствуют
2	396974.47	1535588.21	данные отсутствуют	данные отсутствуют
2	396974.47	1535588.21	данные отсутствуют	данные отсутствуют
2	396974.47	1535588.21	данные отсутствуют	данные отсутствуют
2	396974.47	1535588.21	данные отсутствуют	данные отсутствуют
3	396977.44	1535586.39	данные отсутствуют	данные отсутствуют
3	396977.44	1535586.39	данные отсутствуют	данные отсутствуют
3	396977.44	1535586.39	данные отсутствуют	данные отсутствуют
4	396984.94	1535581.78	данные отсутствуют	данные отсутствуют
4	396984.94	1535581.78	данные отсутствуют	данные отсутствуют
5	396978.93	1535571.98	данные отсутствуют	данные отсутствуют
5	396978.93	1535571.98	данные отсутствуют	данные отсутствуют
5	396978.93	1535571.98	данные отсутствуют	данные отсутствуют
Государственный регистратор			ФГИС ЕГРН	
полное наименование должности			подпись	
			инициалы, фамилия	

М.П.

Выписка из Единого государственного реестра недвижимости об объекте недвижимости
Сведения о частях земельного участка

Земельный участок			
(вид объекта недвижимости)			
Лист № __ Раздела 4.2	Всего листов раздела 4.2 : __	Всего разделов: __	Всего листов выписки: __
09.09.2022 № 99/2022/492711215			
Кадастровый номер:		66:41:0108102:13	

Номер точки	Координаты, м		Описание закрепления на местности	Средняя квадратическая погрешность определения координат характерных точек границы части земельного участка, м
	X	Y		
1	2	3	4	5
6	396976.73	1535568.41	данные отсутствуют	данные отсутствуют
6	396976.73	1535568.41	данные отсутствуют	данные отсутствуют
6	396976.73	1535568.41	данные отсутствуют	данные отсутствуют
6	396976.73	1535568.41	данные отсутствуют	данные отсутствуют
7	397018.24	1535542.93	данные отсутствуют	данные отсутствуют
7	397018.24	1535542.93	данные отсутствуют	данные отсутствуют
9	397053.09	1535555.1	данные отсутствуют	данные отсутствуют
9	397053.09	1535555.1	данные отсутствуют	данные отсутствуют
10	397054.02	1535556.56	данные отсутствуют	данные отсутствуют
11	396982.94	1535600.51	данные отсутствуют	данные отсутствуют
11	396982.94	1535600.51	данные отсутствуют	данные отсутствуют
12	396984.73	1535599.4	данные отсутствуют	данные отсутствуют
13	396976.88	1535586.73	данные отсутствуют	данные отсутствуют
14	397021.87	1535541.43	данные отсутствуют	данные отсутствуют
15	397003.32	1535552.64	данные отсутствуют	данные отсутствуют
16	396987.76	1535562.35	данные отсутствуют	данные отсутствуют
17	396977.67	1535569.15	данные отсутствуют	данные отсутствуют

Государственный регистратор		ФГИС ЕГРН
полное наименование должности	подпись	инициалы, фамилия

М.П.

Выписка из Единого государственного реестра недвижимости об объекте недвижимости
Сведения о частях земельного участка

Земельный участок			
(вид объекта недвижимости)			
Лист № ____ Раздела 4.2	Всего листов раздела 4.2 : ____	Всего разделов: ____	Всего листов выписки: ____
09.09.2022 № 99/2022/492711215			
Кадастровый номер:		66:41:0108102:13	

Номер точки	Координаты, м		Описание закрепления на местности	Средняя квадратическая погрешность определения координат характерных точек границы части земельного участка, м
	X	Y		
1	2	3	4	5
18	396977.32	1535569.37	данные отсутствуют	данные отсутствуют
19	397021.56	1535540.89	данные отсутствуют	данные отсутствуют
20	396979.18	1535571.69	данные отсутствуют	данные отсутствуют
21	396980.07	1535572.1	данные отсутствуют	данные отсутствуют
22	396982.51	1535575.84	данные отсутствуют	данные отсутствуют
23	396982.68	1535576.78	данные отсутствуют	данные отсутствуют
24	396982.38	1535577.61	данные отсутствуют	данные отсутствуют
25	396978.6	1535571.45	данные отсутствуют	данные отсутствуют
26	396982.54	1535583.25	данные отсутствуют	данные отсутствуют
27	396982.62	1535584.27	данные отсутствуют	данные отсутствуют
28	396982.06	1535585.3	данные отсутствуют	данные отсутствуют
29	396977.6	1535587.75	данные отсутствуют	данные отсутствуют
30	396976.71	1535586.84	данные отсутствуют	данные отсутствуют
31	397021.82	1535541.46	данные отсутствуют	данные отсутствуют
32	397013.24	1535546.57	данные отсутствуют	данные отсутствуют
33	396994.82	1535558.08	данные отсутствуют	данные отсутствуют
34	396989.19	1535561.45	данные отсутствуют	данные отсутствуют

Государственный регистратор		ФГИС ЕГРН
полное наименование должности	подпись	инициалы, фамилия

М.П.

Выписка из Единого государственного реестра недвижимости об объекте недвижимости
Сведения о частях земельного участка

Земельный участок			
<small>(вид объекта недвижимости)</small>			
Лист № __ Раздела 4.2	Всего листов раздела 4.2 : __	Всего разделов: __	Всего листов выписки: __
09.09.2022 № 99/2022/492711215			
Кадастровый номер:		66:41:0108102:13	

Номер точки	Координаты, м		Описание закрепления на местности	Средняя квадратическая погрешность определения координат характерных точек границы части земельного участка, м
	X	Y		
1	2	3	4	5
35	396977.27	1535569.28	данные отсутствуют	данные отсутствуют
36	397021.52	1535540.92	данные отсутствуют	данные отсутствуют
37	396984.62	1535563.56	данные отсутствуют	данные отсутствуют
37	396984.62	1535563.56	данные отсутствуют	данные отсутствуют
38	396997.91	1535584.52	данные отсутствуют	данные отсутствуют
38	396997.91	1535584.52	данные отсутствуют	данные отсутствуют
39	396979.83	1535595.99	данные отсутствуют	данные отсутствуют
39	396979.83	1535595.99	данные отсутствуют	данные отсутствуют
40	397030.73	1535535.27	данные отсутствуют	данные отсутствуют
40	397030.73	1535535.27	данные отсутствуют	данные отсутствуют
41	397036.71	1535531.6	данные отсутствуют	данные отсутствуют
41	397036.71	1535531.6	данные отсутствуют	данные отсутствуют
42	397048.61	1535548.76	данные отсутствуют	данные отсутствуют
42	397048.61	1535548.76	данные отсутствуют	данные отсутствуют
43	397048.96	1535548.58	данные отсутствуют	данные отсутствуют
43	397048.96	1535548.58	данные отсутствуют	данные отсутствуют
44	397053.67	1535556.01	данные отсутствуют	данные отсутствуют

Государственный регистратор		ФГИС ЕГРН
полное наименование должности	подпись	инициалы, фамилия

М.П.

Выписка из Единого государственного реестра недвижимости об объекте недвижимости
Сведения о частях земельного участка

Земельный участок			
(вид объекта недвижимости)			
Лист № __ Раздела 4.2	Всего листов раздела 4.2 : __	Всего разделов: __	Всего листов выписки: __
09.09.2022 № 99/2022/492711215			
Кадастровый номер:		66:41:0108102:13	

Номер точки	Координаты, м		Описание закрепления на местности	Средняя квадратическая погрешность определения координат характерных точек границы части земельного участка, м
	X	Y		
1	2	3	4	5
45	397046.72	1535559.97	данные отсутствуют	данные отсутствуют
45	397046.72	1535559.97	данные отсутствуют	данные отсутствуют
46	397043.26	1535553.32	данные отсутствуют	данные отсутствуют
47	396976.72	1535586.83	данные отсутствуют	данные отсутствуют
48	396984.57	1535599.5	данные отсутствуют	данные отсутствуют
49	396976.67	1535586.86	данные отсутствуют	данные отсутствуют
50	396978.79	1535590.1	данные отсутствуют	данные отсутствуют
51	396976.71	1535591.46	данные отсутствуют	данные отсутствуют
52	396982.52	1535584.7	данные отсутствуют	данные отсутствуют
53	396976.24	1535590.78	данные отсутствуют	данные отсутствуют
54	396975.03	1535589.03	данные отсутствуют	данные отсутствуют
55	396978.31	1535585.85	данные отсутствуют	данные отсутствуют
56	396982.03	1535583.57	данные отсутствуют	данные отсутствуют
57	396978.85	1535594.57	данные отсутствуют	данные отсутствуют
58	396988.42	1535588.64	данные отсутствуют	данные отсутствуют
59	396986.73	1535585.92	данные отсутствуют	данные отсутствуют
60	397034.19	1535556.66	данные отсутствуют	данные отсутствуют
Государственный регистратор				ФГИС ЕГРН
полное наименование должности			подпись	инициалы, фамилия

М.П.

Выписка из Единого государственного реестра недвижимости об объекте недвижимости
Сведения о частях земельного участка

Земельный участок			
<small>(вид объекта недвижимости)</small>			
Лист № ___ Раздела 4.2	Всего листов раздела 4.2 : ___	Всего разделов: ___	Всего листов выписки: ___
09.09.2022 № 99/2022/492711215			
Кадастровый номер:		66:41:0108102:13	

Номер точки	Координаты, м		Описание закрепления на местности	Средняя квадратическая погрешность определения координат характерных точек границы части земельного участка, м
	X	Y		
1	2	3	4	5
61	397042.88	1535552.79	данные отсутствуют	данные отсутствуют
62	397041.57	1535550.89	данные отсутствуют	данные отсутствуют
63	397039.91	1535548.57	данные отсутствуют	данные отсутствуют
64	397037.08	1535545.39	данные отсутствуют	данные отсутствуют
65	397035.51	1535542.15	данные отсутствуют	данные отсутствуют
66	397047.72	1535560.46	данные отсутствуют	данные отсутствуют
67	397047.26	1535559.67	данные отсутствуют	данные отсутствуют
68	397046.19	1535558.96	данные отсутствуют	данные отсутствуют
69	397028.89	1535567.79	данные отсутствуют	данные отсутствуют
70	397029.32	1535568.61	данные отсутствуют	данные отсутствуют
71	397028.3	1535569.15	данные отсутствуют	данные отсутствуют
72	397029.67	1535571.61	данные отсутствуют	данные отсутствуют
73	397023.71	1535575.3	данные отсутствуют	данные отсутствуют
74	397022.12	1535572.43	данные отсутствуют	данные отсутствуют
75	397021.37	1535572.83	данные отсутствуют	данные отсутствуют
76	397021.04	1535572.19	данные отсутствуют	данные отсутствуют
77	396996.02	1535587.59	данные отсутствуют	данные отсутствуют

Государственный регистратор		ФГИС ЕГРН
полное наименование должности	подпись	инициалы, фамилия

М.П.

Выписка из Единого государственного реестра недвижимости об объекте недвижимости

Сведения о частях земельного участка

Земельный участок			
(вид объекта недвижимости)			
Лист № __ Раздела 4.2	Всего листов раздела 4.2 : __	Всего разделов: __	Всего листов выписки: __
09.09.2022 № 99/2022/492711215			
Кадастровый номер:		66:41:0108102:13	

Номер точки	Координаты, м		Описание закрепления на местности	Средняя квадратическая погрешность определения координат характерных точек границы части земельного участка, м
	X	Y		
1	2	3	4	5
78	396998.08	1535590.89	данные отсутствуют	данные отсутствуют
79	396982.83	1535600.35	данные отсутствуют	данные отсутствуют

Государственный регистратор		ФГИС ЕГРН
полное наименование должности	подпись	инициалы, фамилия

М.П.

Выписка из Единого государственного реестра недвижимости об объекте недвижимости
Сведения о частях земельного участка

Земельный участок				
(вид объекта недвижимости)				
Лист № ___ Раздела 4.2		Всего листов раздела 4.2 : ___		Всего разделов: ___
Всего листов выписки: ___				
09.09.2022 № 99/2022/492711215				
Кадастровый номер:			66:41:0108102:13	
Сведения о характерных точках границы части (частей) земельного участка				
Учетный номер части: 8				
Система координат: МСК 88 14:27 Чычымах				
Зона №				
Номер точки	Координаты, м		Описание закрепления на местности	Средняя квадратическая погрешность определения координат характерных точек границы части земельного участка, м
	X	Y		
1	2	3	4	5
1	396982.47	1535599.82	данные отсутствуют	данные отсутствуют
1	396982.47	1535599.82	данные отсутствуют	данные отсутствуют
1	396982.47	1535599.82	данные отсутствуют	данные отсутствуют
2	396974.47	1535588.21	данные отсутствуют	данные отсутствуют
2	396974.47	1535588.21	данные отсутствуют	данные отсутствуют
2	396974.47	1535588.21	данные отсутствуют	данные отсутствуют
2	396974.47	1535588.21	данные отсутствуют	данные отсутствуют
2	396974.47	1535588.21	данные отсутствуют	данные отсутствуют
3	396977.44	1535586.39	данные отсутствуют	данные отсутствуют
3	396977.44	1535586.39	данные отсутствуют	данные отсутствуют
3	396977.44	1535586.39	данные отсутствуют	данные отсутствуют
4	396984.94	1535581.78	данные отсутствуют	данные отсутствуют
4	396984.94	1535581.78	данные отсутствуют	данные отсутствуют
5	396978.93	1535571.98	данные отсутствуют	данные отсутствуют
5	396978.93	1535571.98	данные отсутствуют	данные отсутствуют
5	396978.93	1535571.98	данные отсутствуют	данные отсутствуют
Государственный регистратор			ФГИС ЕГРН	
полное наименование должности			подпись	
			инициалы, фамилия	

М.П.

Выписка из Единого государственного реестра недвижимости об объекте недвижимости
Сведения о частях земельного участка

Земельный участок			
(вид объекта недвижимости)			
Лист № __ Раздела 4.2	Всего листов раздела 4.2 : __	Всего разделов: __	Всего листов выписки: __
09.09.2022 № 99/2022/492711215			
Кадастровый номер:		66:41:0108102:13	

Номер точки	Координаты, м		Описание закрепления на местности	Средняя квадратическая погрешность определения координат характерных точек границы части земельного участка, м
	X	Y		
1	2	3	4	5
6	396976.73	1535568.41	данные отсутствуют	данные отсутствуют
6	396976.73	1535568.41	данные отсутствуют	данные отсутствуют
6	396976.73	1535568.41	данные отсутствуют	данные отсутствуют
6	396976.73	1535568.41	данные отсутствуют	данные отсутствуют
7	397018.24	1535542.93	данные отсутствуют	данные отсутствуют
7	397018.24	1535542.93	данные отсутствуют	данные отсутствуют
9	397053.09	1535555.1	данные отсутствуют	данные отсутствуют
9	397053.09	1535555.1	данные отсутствуют	данные отсутствуют
10	397054.02	1535556.56	данные отсутствуют	данные отсутствуют
11	396982.94	1535600.51	данные отсутствуют	данные отсутствуют
11	396982.94	1535600.51	данные отсутствуют	данные отсутствуют
12	396984.73	1535599.4	данные отсутствуют	данные отсутствуют
13	396976.88	1535586.73	данные отсутствуют	данные отсутствуют
14	397021.87	1535541.43	данные отсутствуют	данные отсутствуют
15	397003.32	1535552.64	данные отсутствуют	данные отсутствуют
16	396987.76	1535562.35	данные отсутствуют	данные отсутствуют
17	396977.67	1535569.15	данные отсутствуют	данные отсутствуют

Государственный регистратор		ФГИС ЕГРН
полное наименование должности	подпись	инициалы, фамилия

М.П.

Выписка из Единого государственного реестра недвижимости об объекте недвижимости
Сведения о частях земельного участка

Земельный участок			
(вид объекта недвижимости)			
Лист № ____ Раздела 4.2	Всего листов раздела 4.2 : ____	Всего разделов: ____	Всего листов выписки: ____
09.09.2022 № 99/2022/492711215			
Кадастровый номер:		66:41:0108102:13	

Номер точки	Координаты, м		Описание закрепления на местности	Средняя квадратическая погрешность определения координат характерных точек границы части земельного участка, м
	X	Y		
1	2	3	4	5
18	396977.32	1535569.37	данные отсутствуют	данные отсутствуют
19	397021.56	1535540.89	данные отсутствуют	данные отсутствуют
20	396979.18	1535571.69	данные отсутствуют	данные отсутствуют
21	396980.07	1535572.1	данные отсутствуют	данные отсутствуют
22	396982.51	1535575.84	данные отсутствуют	данные отсутствуют
23	396982.68	1535576.78	данные отсутствуют	данные отсутствуют
24	396982.38	1535577.61	данные отсутствуют	данные отсутствуют
25	396978.6	1535571.45	данные отсутствуют	данные отсутствуют
26	396982.54	1535583.25	данные отсутствуют	данные отсутствуют
27	396982.62	1535584.27	данные отсутствуют	данные отсутствуют
28	396982.06	1535585.3	данные отсутствуют	данные отсутствуют
29	396977.6	1535587.75	данные отсутствуют	данные отсутствуют
30	396976.71	1535586.84	данные отсутствуют	данные отсутствуют
31	397021.82	1535541.46	данные отсутствуют	данные отсутствуют
32	397013.24	1535546.57	данные отсутствуют	данные отсутствуют
33	396994.82	1535558.08	данные отсутствуют	данные отсутствуют
34	396989.19	1535561.45	данные отсутствуют	данные отсутствуют

Государственный регистратор		ФГИС ЕГРН
полное наименование должности	подпись	инициалы, фамилия

М.П.

Выписка из Единого государственного реестра недвижимости об объекте недвижимости
Сведения о частях земельного участка

Земельный участок			
<small>(вид объекта недвижимости)</small>			
Лист № __ Раздела 4.2	Всего листов раздела 4.2 : __	Всего разделов: __	Всего листов выписки: __
09.09.2022 № 99/2022/492711215			
Кадастровый номер:		66:41:0108102:13	

Номер точки	Координаты, м		Описание закрепления на местности	Средняя квадратическая погрешность определения координат характерных точек границы части земельного участка, м
	X	Y		
1	2	3	4	5
35	396977.27	1535569.28	данные отсутствуют	данные отсутствуют
36	397021.52	1535540.92	данные отсутствуют	данные отсутствуют
37	396984.62	1535563.56	данные отсутствуют	данные отсутствуют
37	396984.62	1535563.56	данные отсутствуют	данные отсутствуют
38	396997.91	1535584.52	данные отсутствуют	данные отсутствуют
38	396997.91	1535584.52	данные отсутствуют	данные отсутствуют
39	396979.83	1535595.99	данные отсутствуют	данные отсутствуют
39	396979.83	1535595.99	данные отсутствуют	данные отсутствуют
40	397030.73	1535535.27	данные отсутствуют	данные отсутствуют
40	397030.73	1535535.27	данные отсутствуют	данные отсутствуют
41	397036.71	1535531.6	данные отсутствуют	данные отсутствуют
41	397036.71	1535531.6	данные отсутствуют	данные отсутствуют
42	397048.61	1535548.76	данные отсутствуют	данные отсутствуют
42	397048.61	1535548.76	данные отсутствуют	данные отсутствуют
43	397048.96	1535548.58	данные отсутствуют	данные отсутствуют
43	397048.96	1535548.58	данные отсутствуют	данные отсутствуют
44	397053.67	1535556.01	данные отсутствуют	данные отсутствуют

Государственный регистратор		ФГИС ЕГРН
полное наименование должности	подпись	инициалы, фамилия

М.П.

Выписка из Единого государственного реестра недвижимости об объекте недвижимости
Сведения о частях земельного участка

Земельный участок			
(вид объекта недвижимости)			
Лист № __ Раздела 4.2	Всего листов раздела 4.2 : __	Всего разделов: __	Всего листов выписки: __
09.09.2022 № 99/2022/492711215			
Кадастровый номер:		66:41:0108102:13	

Номер точки	Координаты, м		Описание закрепления на местности	Средняя квадратическая погрешность определения координат характерных точек границы части земельного участка, м
	X	Y		
1	2	3	4	5
45	397046.72	1535559.97	данные отсутствуют	данные отсутствуют
45	397046.72	1535559.97	данные отсутствуют	данные отсутствуют
46	397043.26	1535553.32	данные отсутствуют	данные отсутствуют
47	396976.72	1535586.83	данные отсутствуют	данные отсутствуют
48	396984.57	1535599.5	данные отсутствуют	данные отсутствуют
49	396976.67	1535586.86	данные отсутствуют	данные отсутствуют
50	396978.79	1535590.1	данные отсутствуют	данные отсутствуют
51	396976.71	1535591.46	данные отсутствуют	данные отсутствуют
52	396982.52	1535584.7	данные отсутствуют	данные отсутствуют
53	396976.24	1535590.78	данные отсутствуют	данные отсутствуют
54	396975.03	1535589.03	данные отсутствуют	данные отсутствуют
55	396978.31	1535585.85	данные отсутствуют	данные отсутствуют
56	396982.03	1535583.57	данные отсутствуют	данные отсутствуют
57	396978.85	1535594.57	данные отсутствуют	данные отсутствуют
58	396988.42	1535588.64	данные отсутствуют	данные отсутствуют
59	396986.73	1535585.92	данные отсутствуют	данные отсутствуют
60	397034.19	1535556.66	данные отсутствуют	данные отсутствуют
Государственный регистратор				ФГИС ЕГРН
полное наименование должности			подпись	инициалы, фамилия

М.П.

Выписка из Единого государственного реестра недвижимости об объекте недвижимости
Сведения о частях земельного участка

Земельный участок			
<small>(вид объекта недвижимости)</small>			
Лист № ___ Раздела 4.2	Всего листов раздела 4.2 : ___	Всего разделов: ___	Всего листов выписки: ___
09.09.2022 № 99/2022/492711215			
Кадастровый номер:		66:41:0108102:13	

Номер точки	Координаты, м		Описание закрепления на местности	Средняя квадратическая погрешность определения координат характерных точек границы части земельного участка, м
	X	Y		
1	2	3	4	5
61	397042.88	1535552.79	данные отсутствуют	данные отсутствуют
62	397041.57	1535550.89	данные отсутствуют	данные отсутствуют
63	397039.91	1535548.57	данные отсутствуют	данные отсутствуют
64	397037.08	1535545.39	данные отсутствуют	данные отсутствуют
65	397035.51	1535542.15	данные отсутствуют	данные отсутствуют
66	397047.72	1535560.46	данные отсутствуют	данные отсутствуют
67	397047.26	1535559.67	данные отсутствуют	данные отсутствуют
68	397046.19	1535558.96	данные отсутствуют	данные отсутствуют
69	397028.89	1535567.79	данные отсутствуют	данные отсутствуют
70	397029.32	1535568.61	данные отсутствуют	данные отсутствуют
71	397028.3	1535569.15	данные отсутствуют	данные отсутствуют
72	397029.67	1535571.61	данные отсутствуют	данные отсутствуют
73	397023.71	1535575.3	данные отсутствуют	данные отсутствуют
74	397022.12	1535572.43	данные отсутствуют	данные отсутствуют
75	397021.37	1535572.83	данные отсутствуют	данные отсутствуют
76	397021.04	1535572.19	данные отсутствуют	данные отсутствуют
77	396996.02	1535587.59	данные отсутствуют	данные отсутствуют

Государственный регистратор		ФГИС ЕГРН
полное наименование должности	подпись	инициалы, фамилия

М.П.

Выписка из Единого государственного реестра недвижимости об объекте недвижимости

Сведения о частях земельного участка

Земельный участок			
(вид объекта недвижимости)			
Лист № __ Раздела 4.2	Всего листов раздела 4.2 : __	Всего разделов: __	Всего листов выписки: __
09.09.2022 № 99/2022/492711215			
Кадастровый номер:		66:41:0108102:13	

Номер точки	Координаты, м		Описание закрепления на местности	Средняя квадратическая погрешность определения координат характерных точек границы части земельного участка, м
	X	Y		
1	2	3	4	5
78	396998.08	1535590.89	данные отсутствуют	данные отсутствуют
79	396982.83	1535600.35	данные отсутствуют	данные отсутствуют

Государственный регистратор		ФГИС ЕГРН
полное наименование должности	подпись	инициалы, фамилия

М.П.

Выписка из Единого государственного реестра недвижимости об объекте недвижимости
Сведения о частях земельного участка

Земельный участок				
<small>(вид объекта недвижимости)</small>				
Лист № ___ Раздела 4.2		Всего листов раздела 4.2 : ___		Всего разделов: ___
Всего листов выписки: ___				
09.09.2022 № 99/2022/492711215				
Кадастровый номер:			66:41:0108102:13	
Сведения о характерных точках границы части (частей) земельного участка				
Учетный номер части: 9				
Система координат: МСК 88 14:27 Чычымах				
Зона №				
Номер точки	Координаты, м		Описание закрепления на местности	Средняя квадратическая погрешность определения координат характерных точек границы части земельного участка, м
	X	Y		
1	2	3	4	5
1	396982.47	1535599.82	данные отсутствуют	данные отсутствуют
1	396982.47	1535599.82	данные отсутствуют	данные отсутствуют
1	396982.47	1535599.82	данные отсутствуют	данные отсутствуют
2	396974.47	1535588.21	данные отсутствуют	данные отсутствуют
2	396974.47	1535588.21	данные отсутствуют	данные отсутствуют
2	396974.47	1535588.21	данные отсутствуют	данные отсутствуют
2	396974.47	1535588.21	данные отсутствуют	данные отсутствуют
2	396974.47	1535588.21	данные отсутствуют	данные отсутствуют
3	396977.44	1535586.39	данные отсутствуют	данные отсутствуют
3	396977.44	1535586.39	данные отсутствуют	данные отсутствуют
3	396977.44	1535586.39	данные отсутствуют	данные отсутствуют
4	396984.94	1535581.78	данные отсутствуют	данные отсутствуют
4	396984.94	1535581.78	данные отсутствуют	данные отсутствуют
5	396978.93	1535571.98	данные отсутствуют	данные отсутствуют
5	396978.93	1535571.98	данные отсутствуют	данные отсутствуют
5	396978.93	1535571.98	данные отсутствуют	данные отсутствуют
Государственный регистратор			ФГИС ЕГРН	
полное наименование должности			подпись	
			инициалы, фамилия	

М.П.

Выписка из Единого государственного реестра недвижимости об объекте недвижимости
Сведения о частях земельного участка

Земельный участок			
<small>(вид объекта недвижимости)</small>			
Лист № __ Раздела 4.2	Всего листов раздела 4.2 : __	Всего разделов: __	Всего листов выписки: __
09.09.2022 № 99/2022/492711215			
Кадастровый номер:		66:41:0108102:13	

Номер точки	Координаты, м		Описание закрепления на местности	Средняя квадратическая погрешность определения координат характерных точек границы части земельного участка, м
	X	Y		
1	2	3	4	5
6	396976.73	1535568.41	данные отсутствуют	данные отсутствуют
6	396976.73	1535568.41	данные отсутствуют	данные отсутствуют
6	396976.73	1535568.41	данные отсутствуют	данные отсутствуют
6	396976.73	1535568.41	данные отсутствуют	данные отсутствуют
7	397018.24	1535542.93	данные отсутствуют	данные отсутствуют
7	397018.24	1535542.93	данные отсутствуют	данные отсутствуют
9	397053.09	1535555.1	данные отсутствуют	данные отсутствуют
9	397053.09	1535555.1	данные отсутствуют	данные отсутствуют
10	397054.02	1535556.56	данные отсутствуют	данные отсутствуют
11	396982.94	1535600.51	данные отсутствуют	данные отсутствуют
11	396982.94	1535600.51	данные отсутствуют	данные отсутствуют
12	396984.73	1535599.4	данные отсутствуют	данные отсутствуют
13	396976.88	1535586.73	данные отсутствуют	данные отсутствуют
14	397021.87	1535541.43	данные отсутствуют	данные отсутствуют
15	397003.32	1535552.64	данные отсутствуют	данные отсутствуют
16	396987.76	1535562.35	данные отсутствуют	данные отсутствуют
17	396977.67	1535569.15	данные отсутствуют	данные отсутствуют

Государственный регистратор		ФГИС ЕГРН
полное наименование должности	подпись	инициалы, фамилия

М.П.

Выписка из Единого государственного реестра недвижимости об объекте недвижимости
Сведения о частях земельного участка

Земельный участок			
(вид объекта недвижимости)			
Лист № ___ Раздела 4.2	Всего листов раздела 4.2 : ___	Всего разделов: ___	Всего листов выписки: ___
09.09.2022 № 99/2022/492711215			
Кадастровый номер:		66:41:0108102:13	

Номер точки	Координаты, м		Описание закрепления на местности	Средняя квадратическая погрешность определения координат характерных точек границы части земельного участка, м
	X	Y		
1	2	3	4	5
18	396977.32	1535569.37	данные отсутствуют	данные отсутствуют
19	397021.56	1535540.89	данные отсутствуют	данные отсутствуют
20	396979.18	1535571.69	данные отсутствуют	данные отсутствуют
21	396980.07	1535572.1	данные отсутствуют	данные отсутствуют
22	396982.51	1535575.84	данные отсутствуют	данные отсутствуют
23	396982.68	1535576.78	данные отсутствуют	данные отсутствуют
24	396982.38	1535577.61	данные отсутствуют	данные отсутствуют
25	396978.6	1535571.45	данные отсутствуют	данные отсутствуют
26	396982.54	1535583.25	данные отсутствуют	данные отсутствуют
27	396982.62	1535584.27	данные отсутствуют	данные отсутствуют
28	396982.06	1535585.3	данные отсутствуют	данные отсутствуют
29	396977.6	1535587.75	данные отсутствуют	данные отсутствуют
30	396976.71	1535586.84	данные отсутствуют	данные отсутствуют
31	397021.82	1535541.46	данные отсутствуют	данные отсутствуют
32	397013.24	1535546.57	данные отсутствуют	данные отсутствуют
33	396994.82	1535558.08	данные отсутствуют	данные отсутствуют
34	396989.19	1535561.45	данные отсутствуют	данные отсутствуют
Государственный регистратор				ФГИС ЕГРН
полное наименование должности			подпись	инициалы, фамилия

М.П.

Выписка из Единого государственного реестра недвижимости об объекте недвижимости
Сведения о частях земельного участка

Земельный участок			
<small>(вид объекта недвижимости)</small>			
Лист № ____ Раздела 4.2	Всего листов раздела 4.2 : ____	Всего разделов: ____	Всего листов выписки: ____
09.09.2022 № 99/2022/492711215			
Кадастровый номер:		66:41:0108102:13	

Номер точки	Координаты, м		Описание закрепления на местности	Средняя квадратическая погрешность определения координат характерных точек границы части земельного участка, м
	X	Y		
1	2	3	4	5
35	396977.27	1535569.28	данные отсутствуют	данные отсутствуют
36	397021.52	1535540.92	данные отсутствуют	данные отсутствуют
37	396984.62	1535563.56	данные отсутствуют	данные отсутствуют
37	396984.62	1535563.56	данные отсутствуют	данные отсутствуют
38	396997.91	1535584.52	данные отсутствуют	данные отсутствуют
38	396997.91	1535584.52	данные отсутствуют	данные отсутствуют
39	396979.83	1535595.99	данные отсутствуют	данные отсутствуют
39	396979.83	1535595.99	данные отсутствуют	данные отсутствуют
40	397030.73	1535535.27	данные отсутствуют	данные отсутствуют
40	397030.73	1535535.27	данные отсутствуют	данные отсутствуют
41	397036.71	1535531.6	данные отсутствуют	данные отсутствуют
41	397036.71	1535531.6	данные отсутствуют	данные отсутствуют
42	397048.61	1535548.76	данные отсутствуют	данные отсутствуют
42	397048.61	1535548.76	данные отсутствуют	данные отсутствуют
43	397048.96	1535548.58	данные отсутствуют	данные отсутствуют
43	397048.96	1535548.58	данные отсутствуют	данные отсутствуют
44	397053.67	1535556.01	данные отсутствуют	данные отсутствуют
Государственный регистратор				ФГИС ЕГРН
полное наименование должности			подпись	инициалы, фамилия

М.П.

Выписка из Единого государственного реестра недвижимости об объекте недвижимости
Сведения о частях земельного участка

Земельный участок			
(вид объекта недвижимости)			
Лист № __ Раздела 4.2	Всего листов раздела 4.2 : __	Всего разделов: __	Всего листов выписки: __
09.09.2022 № 99/2022/492711215			
Кадастровый номер:		66:41:0108102:13	

Номер точки	Координаты, м		Описание закрепления на местности	Средняя квадратическая погрешность определения координат характерных точек границы части земельного участка, м
	X	Y		
1	2	3	4	5
45	397046.72	1535559.97	данные отсутствуют	данные отсутствуют
45	397046.72	1535559.97	данные отсутствуют	данные отсутствуют
46	397043.26	1535553.32	данные отсутствуют	данные отсутствуют
47	396976.72	1535586.83	данные отсутствуют	данные отсутствуют
48	396984.57	1535599.5	данные отсутствуют	данные отсутствуют
49	396976.67	1535586.86	данные отсутствуют	данные отсутствуют
50	396978.79	1535590.1	данные отсутствуют	данные отсутствуют
51	396976.71	1535591.46	данные отсутствуют	данные отсутствуют
52	396982.52	1535584.7	данные отсутствуют	данные отсутствуют
53	396976.24	1535590.78	данные отсутствуют	данные отсутствуют
54	396975.03	1535589.03	данные отсутствуют	данные отсутствуют
55	396978.31	1535585.85	данные отсутствуют	данные отсутствуют
56	396982.03	1535583.57	данные отсутствуют	данные отсутствуют
57	396978.85	1535594.57	данные отсутствуют	данные отсутствуют
58	396988.42	1535588.64	данные отсутствуют	данные отсутствуют
59	396986.73	1535585.92	данные отсутствуют	данные отсутствуют
60	397034.19	1535556.66	данные отсутствуют	данные отсутствуют
Государственный регистратор				ФГИС ЕГРН
полное наименование должности			подпись	инициалы, фамилия

М.П.

Выписка из Единого государственного реестра недвижимости об объекте недвижимости
Сведения о частях земельного участка

Земельный участок			
<small>(вид объекта недвижимости)</small>			
Лист № ___ Раздела 4.2	Всего листов раздела 4.2 : ___	Всего разделов: ___	Всего листов выписки: ___
09.09.2022 № 99/2022/492711215			
Кадастровый номер:		66:41:0108102:13	

Номер точки	Координаты, м		Описание закрепления на местности	Средняя квадратическая погрешность определения координат характерных точек границы части земельного участка, м
	X	Y		
1	2	3	4	5
61	397042.88	1535552.79	данные отсутствуют	данные отсутствуют
62	397041.57	1535550.89	данные отсутствуют	данные отсутствуют
63	397039.91	1535548.57	данные отсутствуют	данные отсутствуют
64	397037.08	1535545.39	данные отсутствуют	данные отсутствуют
65	397035.51	1535542.15	данные отсутствуют	данные отсутствуют
66	397047.72	1535560.46	данные отсутствуют	данные отсутствуют
67	397047.26	1535559.67	данные отсутствуют	данные отсутствуют
68	397046.19	1535558.96	данные отсутствуют	данные отсутствуют
69	397028.89	1535567.79	данные отсутствуют	данные отсутствуют
70	397029.32	1535568.61	данные отсутствуют	данные отсутствуют
71	397028.3	1535569.15	данные отсутствуют	данные отсутствуют
72	397029.67	1535571.61	данные отсутствуют	данные отсутствуют
73	397023.71	1535575.3	данные отсутствуют	данные отсутствуют
74	397022.12	1535572.43	данные отсутствуют	данные отсутствуют
75	397021.37	1535572.83	данные отсутствуют	данные отсутствуют
76	397021.04	1535572.19	данные отсутствуют	данные отсутствуют
77	396996.02	1535587.59	данные отсутствуют	данные отсутствуют
Государственный регистратор				ФГИС ЕГРН
полное наименование должности			подпись	инициалы, фамилия

М.П.

Выписка из Единого государственного реестра недвижимости об объекте недвижимости
Сведения о частях земельного участка

Земельный участок			
<small>(вид объекта недвижимости)</small>			
Лист № __ Раздела 4.2	Всего листов раздела 4.2 : __	Всего разделов: __	Всего листов выписки: __
09.09.2022 № 99/2022/492711215			
Кадастровый номер:		66:41:0108102:13	

Номер точки	Координаты, м		Описание закрепления на местности	Средняя квадратическая погрешность определения координат характерных точек границы части земельного участка, м
	X	Y		
1	2	3	4	5
78	396998.08	1535590.89	данные отсутствуют	данные отсутствуют
79	396982.83	1535600.35	данные отсутствуют	данные отсутствуют

Государственный регистратор		ФГИС ЕГРН
полное наименование должности	подпись	инициалы, фамилия

М.П.

Выписка из Единого государственного реестра недвижимости об объекте недвижимости
Сведения о частях земельного участка

Земельный участок				
(вид объекта недвижимости)				
Лист № __ Раздела 4.2		Всего листов раздела 4.2 : __		Всего разделов: __
Всего листов выписки: __				
09.09.2022 № 99/2022/492711215				
Кадастровый номер:			66:41:0108102:13	
Сведения о характерных точках границы части (частей) земельного участка				
Учетный номер части: 10				
Система координат: МСК 88 14:27 Чычымах				
Зона №				
Номер точки	Координаты, м		Описание закрепления на местности	Средняя квадратическая погрешность определения координат характерных точек границы части земельного участка, м
	X	Y		
1	2	3	4	5
1	396982.47	1535599.82	данные отсутствуют	данные отсутствуют
1	396982.47	1535599.82	данные отсутствуют	данные отсутствуют
1	396982.47	1535599.82	данные отсутствуют	данные отсутствуют
2	396974.47	1535588.21	данные отсутствуют	данные отсутствуют
2	396974.47	1535588.21	данные отсутствуют	данные отсутствуют
2	396974.47	1535588.21	данные отсутствуют	данные отсутствуют
2	396974.47	1535588.21	данные отсутствуют	данные отсутствуют
2	396974.47	1535588.21	данные отсутствуют	данные отсутствуют
3	396977.44	1535586.39	данные отсутствуют	данные отсутствуют
3	396977.44	1535586.39	данные отсутствуют	данные отсутствуют
3	396977.44	1535586.39	данные отсутствуют	данные отсутствуют
4	396984.94	1535581.78	данные отсутствуют	данные отсутствуют
4	396984.94	1535581.78	данные отсутствуют	данные отсутствуют
5	396978.93	1535571.98	данные отсутствуют	данные отсутствуют
5	396978.93	1535571.98	данные отсутствуют	данные отсутствуют
5	396978.93	1535571.98	данные отсутствуют	данные отсутствуют
Государственный регистратор			ФГИС ЕГРН	
полное наименование должности			подпись	
			инициалы, фамилия	

М.П.

Выписка из Единого государственного реестра недвижимости об объекте недвижимости
Сведения о частях земельного участка

Земельный участок			
(вид объекта недвижимости)			
Лист № ___ Раздела 4.2	Всего листов раздела 4.2 : ___	Всего разделов: ___	Всего листов выписки: ___
09.09.2022 № 99/2022/492711215			
Кадастровый номер:		66:41:0108102:13	

Номер точки	Координаты, м		Описание закрепления на местности	Средняя квадратическая погрешность определения координат характерных точек границы части земельного участка, м
	X	Y		
1	2	3	4	5
6	396976.73	1535568.41	данные отсутствуют	данные отсутствуют
6	396976.73	1535568.41	данные отсутствуют	данные отсутствуют
6	396976.73	1535568.41	данные отсутствуют	данные отсутствуют
6	396976.73	1535568.41	данные отсутствуют	данные отсутствуют
7	397018.24	1535542.93	данные отсутствуют	данные отсутствуют
7	397018.24	1535542.93	данные отсутствуют	данные отсутствуют
9	397053.09	1535555.1	данные отсутствуют	данные отсутствуют
9	397053.09	1535555.1	данные отсутствуют	данные отсутствуют
10	397054.02	1535556.56	данные отсутствуют	данные отсутствуют
11	396982.94	1535600.51	данные отсутствуют	данные отсутствуют
11	396982.94	1535600.51	данные отсутствуют	данные отсутствуют
12	396984.73	1535599.4	данные отсутствуют	данные отсутствуют
13	396976.88	1535586.73	данные отсутствуют	данные отсутствуют
14	397021.87	1535541.43	данные отсутствуют	данные отсутствуют
15	397003.32	1535552.64	данные отсутствуют	данные отсутствуют
16	396987.76	1535562.35	данные отсутствуют	данные отсутствуют
17	396977.67	1535569.15	данные отсутствуют	данные отсутствуют
Государственный регистратор				ФГИС ЕГРН
полное наименование должности			подпись	инициалы, фамилия

М.П.

Выписка из Единого государственного реестра недвижимости об объекте недвижимости
Сведения о частях земельного участка

Земельный участок			
<small>(вид объекта недвижимости)</small>			
Лист № ___ Раздела 4.2	Всего листов раздела 4.2 : ___	Всего разделов: ___	Всего листов выписки: ___
09.09.2022 № 99/2022/492711215			
Кадастровый номер:		66:41:0108102:13	

Номер точки	Координаты, м		Описание закрепления на местности	Средняя квадратическая погрешность определения координат характерных точек границы части земельного участка, м
	X	Y		
1	2	3	4	5
18	396977.32	1535569.37	данные отсутствуют	данные отсутствуют
19	397021.56	1535540.89	данные отсутствуют	данные отсутствуют
20	396979.18	1535571.69	данные отсутствуют	данные отсутствуют
21	396980.07	1535572.1	данные отсутствуют	данные отсутствуют
22	396982.51	1535575.84	данные отсутствуют	данные отсутствуют
23	396982.68	1535576.78	данные отсутствуют	данные отсутствуют
24	396982.38	1535577.61	данные отсутствуют	данные отсутствуют
25	396978.6	1535571.45	данные отсутствуют	данные отсутствуют
26	396982.54	1535583.25	данные отсутствуют	данные отсутствуют
27	396982.62	1535584.27	данные отсутствуют	данные отсутствуют
28	396982.06	1535585.3	данные отсутствуют	данные отсутствуют
29	396977.6	1535587.75	данные отсутствуют	данные отсутствуют
30	396976.71	1535586.84	данные отсутствуют	данные отсутствуют
31	397021.82	1535541.46	данные отсутствуют	данные отсутствуют
32	397013.24	1535546.57	данные отсутствуют	данные отсутствуют
33	396994.82	1535558.08	данные отсутствуют	данные отсутствуют
34	396989.19	1535561.45	данные отсутствуют	данные отсутствуют

Государственный регистратор		ФГИС ЕГРН
полное наименование должности	подпись	инициалы, фамилия

М.П.

Выписка из Единого государственного реестра недвижимости об объекте недвижимости
Сведения о частях земельного участка

Земельный участок			
(вид объекта недвижимости)			
Лист № ____ Раздела 4.2	Всего листов раздела 4.2 : ____	Всего разделов: ____	Всего листов выписки: ____
09.09.2022 № 99/2022/492711215			
Кадастровый номер:		66:41:0108102:13	

Номер точки	Координаты, м		Описание закрепления на местности	Средняя квадратическая погрешность определения координат характерных точек границы части земельного участка, м
	X	Y		
1	2	3	4	5
35	396977.27	1535569.28	данные отсутствуют	данные отсутствуют
36	397021.52	1535540.92	данные отсутствуют	данные отсутствуют
37	396984.62	1535563.56	данные отсутствуют	данные отсутствуют
37	396984.62	1535563.56	данные отсутствуют	данные отсутствуют
38	396997.91	1535584.52	данные отсутствуют	данные отсутствуют
38	396997.91	1535584.52	данные отсутствуют	данные отсутствуют
39	396979.83	1535595.99	данные отсутствуют	данные отсутствуют
39	396979.83	1535595.99	данные отсутствуют	данные отсутствуют
40	397030.73	1535535.27	данные отсутствуют	данные отсутствуют
40	397030.73	1535535.27	данные отсутствуют	данные отсутствуют
41	397036.71	1535531.6	данные отсутствуют	данные отсутствуют
41	397036.71	1535531.6	данные отсутствуют	данные отсутствуют
42	397048.61	1535548.76	данные отсутствуют	данные отсутствуют
42	397048.61	1535548.76	данные отсутствуют	данные отсутствуют
43	397048.96	1535548.58	данные отсутствуют	данные отсутствуют
43	397048.96	1535548.58	данные отсутствуют	данные отсутствуют
44	397053.67	1535556.01	данные отсутствуют	данные отсутствуют
Государственный регистратор				ФГИС ЕГРН
полное наименование должности			подпись	инициалы, фамилия

М.П.

Выписка из Единого государственного реестра недвижимости об объекте недвижимости
Сведения о частях земельного участка

Земельный участок			
(вид объекта недвижимости)			
Лист № __ Раздела 4.2	Всего листов раздела 4.2 : __	Всего разделов: __	Всего листов выписки: __
09.09.2022 № 99/2022/492711215			
Кадастровый номер:		66:41:0108102:13	

Номер точки	Координаты, м		Описание закрепления на местности	Средняя квадратическая погрешность определения координат характерных точек границы части земельного участка, м
	X	Y		
1	2	3	4	5
45	397046.72	1535559.97	данные отсутствуют	данные отсутствуют
45	397046.72	1535559.97	данные отсутствуют	данные отсутствуют
46	397043.26	1535553.32	данные отсутствуют	данные отсутствуют
47	396976.72	1535586.83	данные отсутствуют	данные отсутствуют
48	396984.57	1535599.5	данные отсутствуют	данные отсутствуют
49	396976.67	1535586.86	данные отсутствуют	данные отсутствуют
50	396978.79	1535590.1	данные отсутствуют	данные отсутствуют
51	396976.71	1535591.46	данные отсутствуют	данные отсутствуют
52	396982.52	1535584.7	данные отсутствуют	данные отсутствуют
53	396976.24	1535590.78	данные отсутствуют	данные отсутствуют
54	396975.03	1535589.03	данные отсутствуют	данные отсутствуют
55	396978.31	1535585.85	данные отсутствуют	данные отсутствуют
56	396982.03	1535583.57	данные отсутствуют	данные отсутствуют
57	396978.85	1535594.57	данные отсутствуют	данные отсутствуют
58	396988.42	1535588.64	данные отсутствуют	данные отсутствуют
59	396986.73	1535585.92	данные отсутствуют	данные отсутствуют
60	397034.19	1535556.66	данные отсутствуют	данные отсутствуют
Государственный регистратор				ФГИС ЕГРН
полное наименование должности			подпись	инициалы, фамилия

М.П.

Выписка из Единого государственного реестра недвижимости об объекте недвижимости
Сведения о частях земельного участка

Земельный участок			
<small>(вид объекта недвижимости)</small>			
Лист № ___ Раздела 4.2	Всего листов раздела 4.2 : ___	Всего разделов: ___	Всего листов выписки: ___
09.09.2022 № 99/2022/492711215			
Кадастровый номер:		66:41:0108102:13	

Номер точки	Координаты, м		Описание закрепления на местности	Средняя квадратическая погрешность определения координат характерных точек границы части земельного участка, м
	X	Y		
1	2	3	4	5
61	397042.88	1535552.79	данные отсутствуют	данные отсутствуют
62	397041.57	1535550.89	данные отсутствуют	данные отсутствуют
63	397039.91	1535548.57	данные отсутствуют	данные отсутствуют
64	397037.08	1535545.39	данные отсутствуют	данные отсутствуют
65	397035.51	1535542.15	данные отсутствуют	данные отсутствуют
66	397047.72	1535560.46	данные отсутствуют	данные отсутствуют
67	397047.26	1535559.67	данные отсутствуют	данные отсутствуют
68	397046.19	1535558.96	данные отсутствуют	данные отсутствуют
69	397028.89	1535567.79	данные отсутствуют	данные отсутствуют
70	397029.32	1535568.61	данные отсутствуют	данные отсутствуют
71	397028.3	1535569.15	данные отсутствуют	данные отсутствуют
72	397029.67	1535571.61	данные отсутствуют	данные отсутствуют
73	397023.71	1535575.3	данные отсутствуют	данные отсутствуют
74	397022.12	1535572.43	данные отсутствуют	данные отсутствуют
75	397021.37	1535572.83	данные отсутствуют	данные отсутствуют
76	397021.04	1535572.19	данные отсутствуют	данные отсутствуют
77	396996.02	1535587.59	данные отсутствуют	данные отсутствуют

Государственный регистратор		ФГИС ЕГРН
полное наименование должности	подпись	инициалы, фамилия

М.П.

Выписка из Единого государственного реестра недвижимости об объекте недвижимости
Сведения о частях земельного участка

Земельный участок			
<small>(вид объекта недвижимости)</small>			
Лист № __ Раздела 4.2	Всего листов раздела 4.2 : __	Всего разделов: __	Всего листов выписки: __
09.09.2022 № 99/2022/492711215			
Кадастровый номер:		66:41:0108102:13	

Номер точки	Координаты, м		Описание закрепления на местности	Средняя квадратическая погрешность определения координат характерных точек границы части земельного участка, м
	X	Y		
1	2	3	4	5
78	396998.08	1535590.89	данные отсутствуют	данные отсутствуют
79	396982.83	1535600.35	данные отсутствуют	данные отсутствуют

Государственный регистратор		ФГИС ЕГРН
полное наименование должности	подпись	инициалы, фамилия

М.П.