

## Выписка из Единого государственного реестра недвижимости об объекте недвижимости

**Сведения о характеристиках объекта недвижимости**

На основании запроса от 28.01.2022 г., поступившего на рассмотрение 28.01.2022 г., сообщаем, что согласно записям Единого государственного реестра недвижимости:

<b>Земельный участок</b>			
(вид объекта недвижимости)			
Лист № ____ Раздела <b>1</b>	Всего листов раздела <b>1</b> : ____	Всего разделов: ____	Всего листов выписки: ____
<b>28.01.2022 № 99/2022/446154823</b>			
Кадастровый номер:		<b>67:18:0030201:2179</b>	

Номер кадастрового квартала:	67:18:0030201
Дата присвоения кадастрового номера:	12.02.2014
Ранее присвоенный государственный учетный номер:	данные отсутствуют
Адрес:	Российская Федерация, Смоленская область, р-н Смоленский, с/п Корохоткинское, д. Никольское
Площадь:	97477 +/- 109кв. м
Кадастровая стоимость, руб.:	429873.57
Кадастровые номера расположенных в пределах земельного участка объектов недвижимости:	данные отсутствуют
Кадастровые номера объектов недвижимости, из которых образован объект недвижимости:	67:18:0030201:1600
Кадастровые номера образованных объектов недвижимости:	данные отсутствуют
Сведения о включении объекта недвижимости в состав предприятия как имущественного комплекса:	

Государственный регистратор		ФГИС ЕГРН
полное наименование должности	подпись	инициалы, фамилия

М.П.

Выписка из Единого государственного реестра недвижимости об объекте недвижимости  
**Сведения о характеристиках объекта недвижимости**

<b>Земельный участок</b>		
(вид объекта недвижимости)		
Лист № ____ Раздела <b>1</b>	Всего листов раздела <b>1</b> : ____	Всего листов выписки: ____
<b>28.01.2022 № 99/2022/446154823</b>		
Кадастровый номер:		<b>67:18:0030201:2179</b>
Категория земель:	Земли населённых пунктов	
Виды разрешенного использования:	для сельскохозяйственного производства	
Сведения о кадастровом инженере:	Шатлова Анастасия Сергеевна №67-11-0229	
Сведения о лесах, водных объектах и об иных природных объектах, расположенных в пределах земельного участка:	данные отсутствуют	
Сведения о том, что земельный участок полностью или частично расположен в границах зоны с особыми условиями использования территории или территории объекта культурного наследия	данные отсутствуют	
Сведения о том, что земельный участок расположен в границах особой экономической зоны, территории опережающего социально-экономического развития, зоны территориального развития в Российской Федерации, игорной зоны:	данные отсутствуют	
Сведения о том, что земельный участок расположен в границах особо охраняемой природной территории, охотничьих угодий, лесничеств, лесопарков:	данные отсутствуют	
Сведения о результатах проведения государственного земельного надзора:	данные отсутствуют	
Сведения о расположении земельного участка в границах территории, в отношении которой утвержден проект межевания территории:	данные отсутствуют	
Государственный регистратор	ФГИС ЕГРН	
полное наименование должности	подпись	инициалы, фамилия
М.П.		

Выписка из Единого государственного реестра недвижимости об объекте недвижимости  
**Сведения о характеристиках объекта недвижимости**

<b>Земельный участок</b>		
(вид объекта недвижимости)		
Лист № ____ Раздела <b>1</b>	Всего листов раздела <b>1</b> : ____	Всего листов выписки: ____
<b>28.01.2022 № 99/2022/446154823</b>		
Кадастровый номер:		<b>67:18:0030201:2179</b>

Условный номер земельного участка:	данные отсутствуют
Сведения о принятии акта и (или) заключения договора, предусматривающих предоставление в соответствии с земельным законодательством исполнительным органом государственной власти или органом местного самоуправления находящегося в государственной или муниципальной собственности земельного участка для строительства наемного дома социального использования или наемного дома коммерческого использования:	данные отсутствуют
Сведения о том, что земельный участок или земельные участки образованы на основании решения об изъятии земельного участка и (или) расположенного на нем объекта недвижимости для государственных или муниципальных нужд:	данные отсутствуют
Сведения о том, что земельный участок образован из земель или земельного участка, государственная собственность на которые не разграничена:	данные отсутствуют
Сведения о наличии земельного спора о местоположении границ земельных участков:	данные отсутствуют
Статус записи об объекте недвижимости:	Сведения об объекте недвижимости имеют статус "актуальные"
Особые отметки:	Для данного земельного участка обеспечен доступ посредством земельного участка (земельных участков) с кадастровым номером (кадастровыми номерами) земли общего пользования. Сведения о видах разрешенного использования имеют статус «Актуальные незасвидетельствованные». Право (ограничение права, обременение объекта недвижимости) зарегистрировано на данный объект недвижимости с видами разрешенного использования отсутствует. Сведения необходимые для заполнения раздела 3.1 отсутствуют.
Получатель выписки:	Чебышев Сергей Александрович

Государственный регистратор	ФГИС ЕГРН
полное наименование должности	подпись
	инициалы, фамилия

М.П.

Выписка из Единого государственного реестра недвижимости об объекте недвижимости  
**Сведения о зарегистрированных правах**

<b>Земельный участок</b>		(вид объекта недвижимости)	
Лист № ____	Раздела <b>2</b>	Всего листов раздела <b>2</b> : ____	Всего листов выписки: ____
<b>28.01.2022 № 99/2022/446154823</b>			
Кадастровый номер:		<b>67:18:0030201:2179</b>	
1.	Правообладатель (правообладатели):	1.1. Емельяненко Игорь Викторович	
2.	Вид, номер и дата государственной регистрации права:	2.1. Собственность, № 67:18:0030201:2179-67/056/2018-8 от 06.11.2018	
Ограничение прав и обременение объекта недвижимости:			
	вид:	Залог в силу закона	
	дата государственной регистрации:	06.11.2018	
	номер государственной регистрации:	67:18:0030201:2179-67/056/2018-9	
3.	срок, на который установлено ограничение прав и обременение объекта недвижимости:	с 06.11.2018 по 15.04.2022	
	лицо, в пользу которого установлено ограничение прав и обременение объекта недвижимости:	Общество с ограниченной ответственностью Коммерческий банк "Нэглис-Банк", ИНН: 7707040963	
	основание государственной регистрации:	'Договор купли-продажи земельных участков, заключенный в г.Смоленске' №01-18 от 18.10.2018	
4.	Договоры участия в долевом строительстве:	не зарегистрировано	
5.	Заявленные в судебном порядке права требования:	данные отсутствуют	
6.	Сведения о возражении в отношении зарегистрированного права:	данные отсутствуют	
7.	Сведения о наличии решения об изъятии объекта недвижимости для государственных и муниципальных нужд:	данные отсутствуют	
8.	Сведения о невозможности государственной регистрации без личного участия правообладателя или его законного представителя:		
9.	Правопритязания и сведения о наличии поступивших, но не рассмотренных заявлений о проведении государственной регистрации права (перехода, прекращения права), ограничения права или обременения объекта недвижимости, сделки в отношении объекта недвижимости:	данные отсутствуют	
10.	Сведения об осуществлении государственной регистрации сделки, права, ограничения права без необходимого в силу закона согласия третьего лица, органа:	данные отсутствуют	
11.	Сведения о невозможности государственной регистрации перехода, прекращения, ограничения права на земельный участок из земель сельскохозяйственного назначения:		


Государственный регистратор		ФГИС ЕГРН
полное наименование должности	подпись	инициалы, фамилия

М.П.



Выписка из Единого государственного реестра недвижимости об объекте недвижимости  
**Описание местоположения земельного участка**

<b>Земельный участок</b>		
(вид объекта недвижимости)		
Лист № ____ Раздела <b>3</b>	Всего листов раздела <b>3</b> : ____	Всего листов выписки: ____
<b>28.01.2022 № 99/2022/446154823</b>		
Кадастровый номер:		<b>67:18:0030201:2179</b>

План (чертеж, схема) земельного участка	
	
Масштаб 1: данные отсутствуют	Условные обозначения:

Государственный регистратор	ФГИС ЕГРН
полное наименование должности	инициалы, фамилия

М.П.

Выписка из Единого государственного реестра недвижимости об объекте недвижимости  
**Описание местоположения земельного участка**

<b>Земельный участок</b>		
(вид объекта недвижимости)		
Лист № <u>3.2</u> Раздела <u>3.2</u>	Всего листов раздела <u>3.2</u> : ____	Всего листов выписки: ____
<b>28.01.2022 № 99/2022/446154823</b>		
Кадастровый номер:		<b>67:18:0030201:2179</b>

Сведения о характерных точках границы земельного участка				
Система координат: МСК_67 Зона №				
Номер точки	Координаты		Описание закрепления на местности	Средняя квадратическая погрешность определения координат характерных точек границ земельного участка, м
	X	Y		
1	2	3	4	5
1	470987.07	1223182.52	данные отсутствуют	данные отсутствуют
2	470935.1	1223261.21	данные отсутствуют	данные отсутствуют
3	470918.95	1223263.13	данные отсутствуют	данные отсутствуют
4	470924.22	1223277.82	данные отсутствуют	данные отсутствуют
5	470878.74	1223346.67	данные отсутствуют	данные отсутствуют
6	470842.38	1223401.91	данные отсутствуют	данные отсутствуют
7	470801.24	1223515.12	данные отсутствуют	данные отсутствуют
8	470792.67	1223560.43	данные отсутствуют	данные отсутствуют
9	470771.41	1223517.28	данные отсутствуют	данные отсутствуют
10	470758.59	1223456.96	данные отсутствуют	данные отсутствуют
11	470725.25	1223458.2	данные отсутствуют	данные отсутствуют
12	470691.89	1223509.16	данные отсутствуют	данные отсутствуют
13	470487.24	1223493.98	данные отсутствуют	данные отсутствуют
14	470472.57	1223505.71	данные отсутствуют	данные отсутствуют
15	470424.37	1223356.45	данные отсутствуют	данные отсутствуют

Государственный регистратор	ФГИС ЕГРН
полное наименование должности	инициалы, фамилия
	подпись
	М.П.

Выписка из Единого государственного реестра недвижимости об объекте недвижимости  
**Описание местоположения земельного участка**

<b>Земельный участок</b>			
(вид объекта недвижимости)			
Лист № ____	Раздела <b>3.2.</b>	Всего листов раздела <b>3.2.:</b> ____	Всего листов выписки: ____
<b>28.01.2022 № 99/2022/446154823</b>			
Кадастровый номер:		<b>67:18:0030201:2179</b>	

Сведения о характерных точках границы земельного участка				
Система координат: МСК_67				
Зона №				
Номер точки	Координаты			Средняя квадратическая погрешность определения координат характерных точек границ земельного участка, м
	X	Y	Z	
1	2	3	4	5
16	470573.72	1223302.84	данные отсутствуют	данные отсутствуют
17	470591.72	1223293.55	данные отсутствуют	данные отсутствуют
18	470669.34	1223273.34	данные отсутствуют	данные отсутствуют
19	470716.95	1223256.98	данные отсутствуют	данные отсутствуют
20	470719.71	1223263.67	данные отсутствуют	данные отсутствуют
21	470760.04	1223249.31	данные отсутствуют	данные отсутствуют
22	470823.3	1223223.37	данные отсутствуют	данные отсутствуют
23	470868.54	1223206.95	данные отсутствуют	данные отсутствуют
24	470906.56	1223198.43	данные отсутствуют	данные отсутствуют
25	470962.59	1223184.71	данные отсутствуют	данные отсутствуют
26	470981.3	1223182.62	данные отсутствуют	данные отсутствуют
27	470583.35	1223319.43	данные отсутствуют	данные отсутствуют
28	470581.17	1223320.26	данные отсутствуют	данные отсутствуют
29	470582.01	1223322.47	данные отсутствуют	данные отсутствуют
30	470584.19	1223321.63	данные отсутствуют	данные отсутствуют

Государственный регистратор	ФГИС ЕГРН
полное наименование должности	инициалы, фамилия
	подпись
	М.П.



Выписка из Единого государственного реестра недвижимости об объекте недвижимости  
**Описание местоположения земельного участка**

<b>Земельный участок</b>		
(вид объекта недвижимости)		
Лист № <u>3.2</u> Раздела <u>3.2</u>	Всего листов раздела <u>3.2</u> : _____	Всего листов выписки: _____
<b>28.01.2022 № 99/2022/446154823</b>		
Кадастровый номер:		<b>67:18:0030201:2179</b>


Сведения о характерных точках границы земельного участка			
Система координат: МСК_67			
Зона № _____			
Номер точки	Координаты		Средняя квадратическая погрешность определения координат характерных точек границ земельного участка, м
	X	Y	
1	2	3	5
31	470823.17	1223258.22	данные отсутствуют
32	470820.87	1223258.58	данные отсутствуют
33	470821.23	1223260.91	данные отсутствуют
34	470823.54	1223260.55	данные отсутствуют
35	470707.1	1223270.09	данные отсутствуют
36	470700.93	1223271.42	данные отсутствуют
37	470702.2	1223277.29	данные отсутствуют
38	470708.37	1223275.96	данные отсутствуют
39	470462.73	1223364.99	данные отсутствуют
40	470456.29	1223365.61	данные отсутствуют
41	470456.93	1223372.26	данные отсутствуют
42	470463.36	1223371.65	данные отсутствуют

Государственный регистратор	ФГИС ЕГРН
полное наименование должности	подпись
	инициалы, фамилия

М.П.

Выписка из Единого государственного реестра недвижимости об объекте недвижимости  
**Сведения о частях земельного участка**

<b>Земельный участок</b>		
(вид объекта недвижимости)		
Лист № ____ Раздела <b>4</b>	Всего листов раздела <b>4</b> : ____	Всего листов выписки: ____
<b>28.01.2022 № 99/2022/446154823</b>		
Кадастровый номер: <b>67:18:0030201:2179</b>		

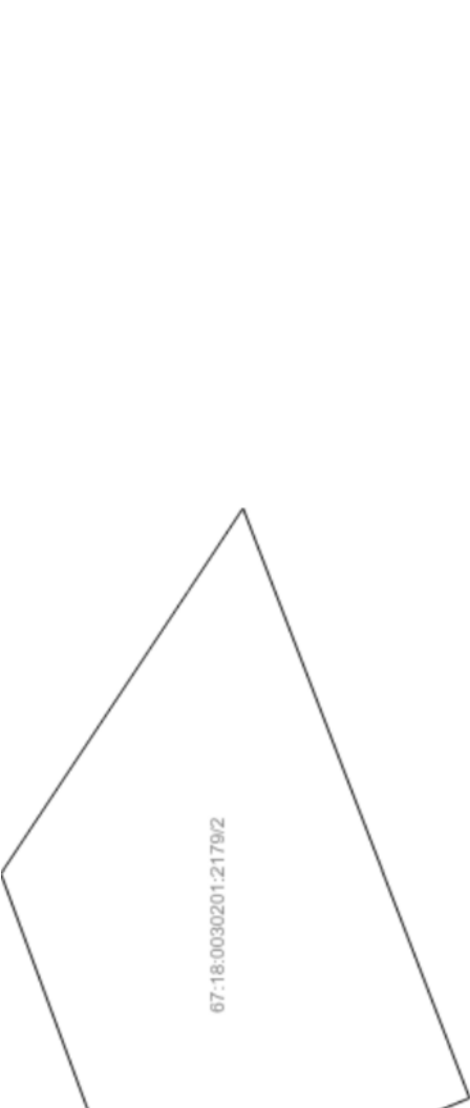
План (чертеж, схема) части земельного участка	Учетный номер части: <b>67:18:0030201:2179/1</b>
	
Масштаб 1: данные отсутствуют	Условные обозначения:

Государственный регистратор	ФГИС ЕГРН
полное наименование должности	инициалы, фамилия

М.П.

Выписка из Единого государственного реестра недвижимости об объекте недвижимости  
**Сведения о частях земельного участка**

<b>Земельный участок</b>	
(вид объекта недвижимости)	
Лист № <u>4</u> Раздела <u>4</u>	Всего листов раздела <u>4</u> : _____
Всего листов выписки: _____	
<b>28.01.2022 № 99/2022/446154823</b>	
Кадастровый номер: <b>67:18:0030201:2179</b>	


План (чертеж, схема) части земельного участка	Учетный номер части: <b>67:18:0030201:2179/2</b>
	
Масштаб 1: данные отсутствуют	Условные обозначения:

Государственный регистратор	ФГИС ЕГРН
полное наименование должности	инициалы, фамилия

М.П.

Выписка из Единого государственного реестра недвижимости об объекте недвижимости  
**Сведения о частях земельного участка**

<b>Земельный участок</b>	
(вид объекта недвижимости)	
Лист № <u>    </u> Раздела <u>4</u>	Всего листов раздела <u>4</u> : <u>    </u>
Всего листов выписки: <u>    </u>	
<b>28.01.2022 № 99/2022/446154823</b>	
Кадастровый номер: <b>67:18:0030201:2179</b>	

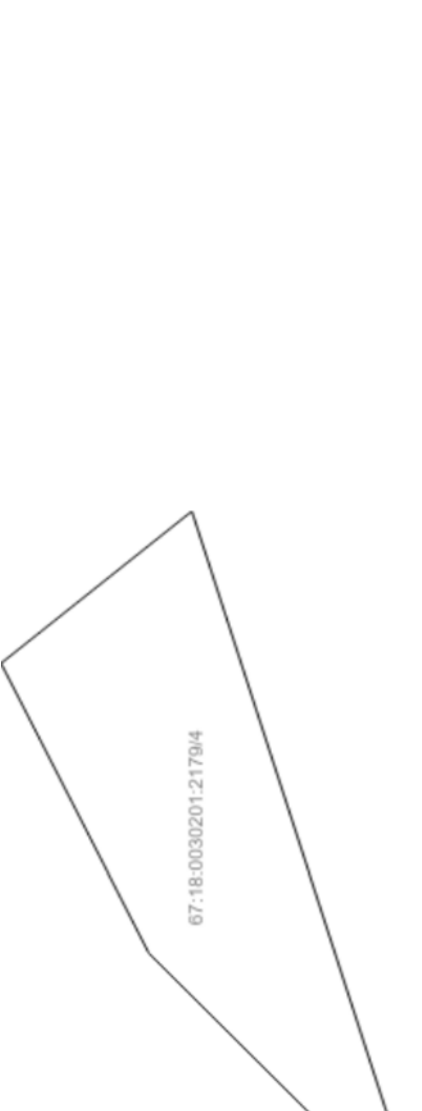
План (чертеж, схема) части земельного участка	Учетный номер части: <b>67:18:0030201:2179/3</b>
	
Масштаб 1: данные отсутствуют	Условные обозначения:

Государственный регистратор	ФГИС ЕГРН
полное наименование должности	инициалы, фамилия

М.П.

Выписка из Единого государственного реестра недвижимости об объекте недвижимости  
**Сведения о частях земельного участка**

<b>Земельный участок</b>		
(вид объекта недвижимости)		
Лист № <u>    </u> Раздела <u>4</u>	Всего листов раздела <u>4</u> : <u>    </u>	Всего листов выписки: <u>    </u>
<b>28.01.2022 № 99/2022/446154823</b>		
Кадастровый номер: <b>67:18:0030201:2179</b>		


План (чертеж, схема) части земельного участка	Учетный номер части: <b>67:18:0030201:2179/4</b>
	
Масштаб 1: данные отсутствуют	Условные обозначения:

Государственный регистратор	ФГИС ЕГРН
полное наименование должности	инициалы, фамилия

М.П.

Выписка из Единого государственного реестра недвижимости об объекте недвижимости  
**Сведения о частях земельного участка**

<b>Земельный участок</b>		
(вид объекта недвижимости)		
Лист № <u>   </u> Раздела <u>4</u>	Всего листов раздела <u>4</u> :	Всего листов выписки: <u>   </u>
<b>28.01.2022 № 99/2022/446154823</b>		
Кадастровый номер: <b>67:18:0030201:2179</b>		

План (чертеж, схема) части земельного участка	Учетный номер части: <b>67:18:0030201:2179/5</b>
	
Масштаб 1: данные отсутствуют	Условные обозначения:

Государственный регистратор	ФГИС ЕГРН
полное наименование должности	инициалы, фамилия

М.П.

Выписка из Единого государственного реестра недвижимости об объекте недвижимости  
**Сведения о частях земельного участка**

<b>Земельный участок</b>		
(вид объекта недвижимости)		
Лист № <u>4.1</u> Раздела <u>4.1</u>	Всего листов раздела <u>4.1</u> : ____	Всего листов выписки: ____
<b>28.01.2022 № 99/2022/446154823</b>		
Кадастровый номер:		<b>67:18:0030201:2179</b>

Учетный номер части	Площадь (м <sup>2</sup> )	Содержание ограничения в использовании или ограничения права на объект недвижимости или обременения объекта недвижимости
1	2	3
1	73129	Ограничения прав на земельный участок, предусмотренные статьями 56, 56.1 Земельного кодекса Российской Федерации, Землеустроительное дело № б/н, срок действия: 02.12.2016
2	9884	Ограничения прав на земельный участок, предусмотренные статьями 56, 56.1 Земельного кодекса Российской Федерации, Землеустроительное дело № б/н, срок действия: 02.12.2016
3	18472	Ограничения прав на земельный участок, предусмотренные статьями 56, 56.1 Земельного кодекса Российской Федерации, Постановление № 255 от 26.03.1984, срок действия: 07.12.2016
4	166	Ограничения прав на земельный участок, предусмотренные статьями 56, 56.1 Земельного кодекса Российской Федерации, Документ, содержащий необходимые для внесения в государственный кадастр недвижимости сведения об установлении или изменении территориальной зоны или зоны с особыми условиями использования территорий, либо об отмене установления такой зоны № interact_entry_boundaries_ от 22.07.2019, срок действия: 05.08.2019
5	1603	Ограничения прав на земельный участок, предусмотренные статьями 56, 56.1 Земельного кодекса Российской Федерации, Карта (план) объекта землеустройства № б/н от 17.04.2013, срок действия: 16.08.2021

Государственный регистратор	ФГИС ЕГРН
полное наименование должности	подпись
	инициалы, фамилия

М.П.

Выписка из Единого государственного реестра недвижимости об объекте недвижимости  
**Сведения о частях земельного участка**

Земельный участок			
(вид объекта недвижимости)			
Лист № ____	Раздела <b>4.2.</b>	Всего листов раздела <b>4.2.:</b> ____	Всего листов выписки: ____
<b>28.01.2022 № 99/2022/446154823</b>		<b>67:18:0030201:2179</b>	
Кадастровый номер:			
Сведения о характерных точках границы части (частей) земельного участка			
Учетный номер части: 1			
Система координат: МСК_67			
Зона №			
Номер точки	Координаты, м		Средняя квадратическая погрешность определения координат характерных точек границы части земельного участка, м
	X	Y	
1	2	3	5
1	470987.07	1223182.52	данные отсутствуют
2	470935.1	1223261.21	данные отсутствуют
2	470935.1	1223261.21	данные отсутствуют
3	470918.95	1223263.13	данные отсутствуют
3	470918.95	1223263.13	данные отсутствуют
4	470924.22	1223277.82	данные отсутствуют
5	470878.74	1223346.67	данные отсутствуют
5	470878.74	1223346.67	данные отсутствуют
6	470842.38	1223401.91	данные отсутствуют
7	470801.24	1223515.12	данные отсутствуют
8	470792.67	1223560.43	данные отсутствуют
9	470771.41	1223517.28	данные отсутствуют
10	470758.59	1223456.96	данные отсутствуют
11	470725.25	1223458.2	данные отсутствуют
12	470691.89	1223509.16	данные отсутствуют
14	470472.57	1223505.71	данные отсутствуют
Государственный регистратор			ФГИС ЕГРН
полное наименование должности		подпись	инициалы, фамилия
		М.П.	



Выписка из Единого государственного реестра недвижимости об объекте недвижимости  
**Сведения о частях земельного участка**

Земельный участок		
(вид объекта недвижимости)		
Лист № ____	Раздела <b>4.2</b>	Всего листов выписки: ____
Всего листов раздела <b>4.2</b> : ____		Всего разделов: ____
<b>28.01.2022 № 99/2022/446154823</b>		
Кадастровый номер:		<b>67:18:0030201:2179</b>

Номер точки	Координаты, м		Описание закрепления на местности	Средняя квадратическая погрешность определения координат характерных точек границы части земельного участка, м
	X	Y		
1	2	3	4	5
15	470424.37	1223356.45	данные отсутствуют	данные отсутствуют
16	470573.72	1223302.84	данные отсутствуют	данные отсутствуют
17	470591.72	1223293.55	данные отсутствуют	данные отсутствуют
18	470669.34	1223273.34	данные отсутствуют	данные отсутствуют
18	470669.34	1223273.34	данные отсутствуют	данные отсутствуют
19	470716.95	1223256.98	данные отсутствуют	данные отсутствуют
19	470716.95	1223256.98	данные отсутствуют	данные отсутствуют
20	470719.71	1223263.67	данные отсутствуют	данные отсутствуют
20	470719.71	1223263.67	данные отсутствуют	данные отсутствуют
21	470760.04	1223249.31	данные отсутствуют	данные отсутствуют
21	470760.04	1223249.31	данные отсутствуют	данные отсутствуют
22	470823.3	1223223.37	данные отсутствуют	данные отсутствуют
22	470823.3	1223223.37	данные отсутствуют	данные отсутствуют
23	470868.54	1223206.95	данные отсутствуют	данные отсутствуют
23	470868.54	1223206.95	данные отсутствуют	данные отсутствуют
24	470906.56	1223198.43	данные отсутствуют	данные отсутствуют
25	470962.59	1223184.71	данные отсутствуют	данные отсутствуют

Государственный регистратор		ФГИС ЕГРН
полное наименование должности		инициалы, фамилия
		подпись

М.П.

Выписка из Единого государственного реестра недвижимости об объекте недвижимости  
**Сведения о частях земельного участка**

Земельный участок		
(вид объекта недвижимости)		
Лист № ____	Раздела <b>4.2</b>	Всего листов выписки: ____
Всего листов раздела <b>4.2</b> : ____		Всего разделов: ____
<b>28.01.2022 № 99/2022/446154823</b>		
Кадастровый номер:		<b>67:18:0030201:2179</b>

Номер точки	Координаты, м		Описание закрепления на местности	Средняя квадратическая погрешность определения координат характерных точек границы части земельного участка, м
	X	Y		
1	2	3	4	5
26	470981.3	1223182.62	данные отсутствуют	данные отсутствуют
36	470700.93	1223271.42	данные отсутствуют	данные отсутствуют
36	470700.93	1223271.42	данные отсутствуют	данные отсутствуют
40	470456.29	1223365.61	данные отсутствуют	данные отсутствуют
42	470463.36	1223371.65	данные отсутствуют	данные отсутствуют
43	470624.71	1223504.18	данные отсутствуют	данные отсутствуют
44	470550.87	1223311.37	данные отсутствуют	данные отсутствуют
45	470550.77	1223311.08	данные отсутствуют	данные отсутствуют
46	470581.17	1223320.25	данные отсутствуют	данные отсутствуют
46	470581.17	1223320.25	данные отсутствуют	данные отсутствуют
47	470582.01	1223322.5	данные отсутствуют	данные отсутствуют
47	470582.01	1223322.5	данные отсутствуют	данные отсутствуют
48	470584.19	1223321.65	данные отсутствуют	данные отсутствуют
48	470584.19	1223321.65	данные отсутствуют	данные отсутствуют
49	470583.35	1223319.45	данные отсутствуют	данные отсутствуют
49	470583.35	1223319.45	данные отсутствуют	данные отсутствуют
50	470702.2	1223277.3	данные отсутствуют	данные отсутствуют
Государственный регистратор			ФГИС ЕГРН	
полное наименование должности			подпись	
			инициалы, фамилия	

М.П.

Выписка из Единого государственного реестра недвижимости об объекте недвижимости  
**Сведения о частях земельного участка**

Земельный участок			
(вид объекта недвижимости)			
Лист № ____	Раздела <b>4.2</b>	Всего листов раздела <b>4.2</b> : ____	Всего листов выписки: ____
<b>28.01.2022 № 99/2022/446154823</b>		<b>67:18:0030201:2179</b>	
Кадастровый номер:			

Номер точки	Координаты, м		Описание закрепления на местности	Средняя квадратическая погрешность определения координат характерных точек границы части земельного участка, м
	X	Y		
1	2	3	4	5
50	470702.2	1223277.3	данные отсутствуют	данные отсутствуют
51	470708.37	1223275.98	данные отсутствуют	данные отсутствуют
51	470708.37	1223275.98	данные отсутствуют	данные отсутствуют
52	470707.1	1223270.1	данные отсутствуют	данные отсутствуют
52	470707.1	1223270.1	данные отсутствуют	данные отсутствуют
53	470820.87	1223258.57	данные отсутствуют	данные отсутствуют
53	470820.87	1223258.57	данные отсутствуют	данные отсутствуют
54	470821.23	1223260.93	данные отсутствуют	данные отсутствуют
54	470821.23	1223260.93	данные отсутствуют	данные отсутствуют
55	470823.54	1223260.57	данные отсутствуют	данные отсутствуют
55	470823.54	1223260.57	данные отсутствуют	данные отсутствуют
56	470823.17	1223258.21	данные отсутствуют	данные отсутствуют
56	470823.17	1223258.21	данные отсутствуют	данные отсутствуют
57	470893.65	1223201.43	данные отсутствуют	данные отсутствуют
58	470922.57	1223280.3	данные отсутствуют	данные отсутствуют
59	470922.57	1223280.31	данные отсутствуют	данные отсутствуют
60	470865.91	1223366.16	данные отсутствуют	данные отсутствуют

Государственный регистратор	ФГИС ЕГРН
полное наименование должности	инициалы, фамилия
	подпись

М.П.

Выписка из Единого государственного реестра недвижимости об объекте недвижимости  
**Сведения о частях земельного участка**

Земельный участок			
(вид объекта недвижимости)			
Лист № ____	Раздела <b>4.2</b>	Всего листов раздела <b>4.2</b> : ____	Всего листов выписки: ____
<b>28.01.2022 № 99/2022/446154823</b>		<b>67:18:0030201:2179</b>	
Кадастровый номер:			

Номер точки	Координаты, м		Описание закрепления на местности	Средняя квадратическая погрешность определения координат характерных точек границы части земельного участка, м
	X	Y		
1	2	3	4	5
61	470812.91	1223227.79	данные отсутствуют	данные отсутствуют
62	470812.86	1223227.65	данные отсутствуют	данные отсутствуют
63	470893.61	1223201.33	данные отсутствуют	данные отсутствуют
64	470919.99	1223266.04	данные отсутствуют	данные отсутствуют
65	470709.04	1223291.29	данные отсутствуют	данные отсутствуют
66	470458.93	1223388.29	данные отсутствуют	данные отсутствуют
67	470430	1223373.9	данные отсутствуют	данные отсутствуют
68	470454.22	1223345.73	данные отсутствуют	данные отсутствуют
69	470460.73	1223348.97	данные отсутствуют	данные отсутствуют
70	470628.05	1223284.09	данные отсутствуют	данные отсутствуют
71	470761.34	1223248.78	данные отсутствуют	данные отсутствуют
72	470958.94	1223225.11	данные отсутствуют	данные отсутствуют
73	470456.93	1223372.25	данные отсутствуют	данные отсутствуют
74	470462.73	1223365.01	данные отсутствуют	данные отсутствуют
75	470480.13	1223499.66	данные отсутствуют	данные отсутствуют
76	470463.56	1223477.82	данные отсутствуют	данные отсутствуют
77	470464.31	1223478.2	данные отсутствуют	данные отсутствуют
Государственный регистратор			ФГИС ЕГРН	
полное наименование должности			подпись	
			инициалы, фамилия	

М.П.

Выписка из Единого государственного реестра недвижимости об объекте недвижимости  
**Сведения о частях земельного участка**

Земельный участок		
(вид объекта недвижимости)		
Лист № ____	Раздела <b>4.2</b>	Всего листов выписки: ____
Всего листов раздела <b>4.2</b> : ____		Всего разделов: ____
<b>28.01.2022 № 99/2022/446154823</b>		
Кадастровый номер:		<b>67:18:0030201:2179</b>

Номер точки	Координаты, м		Описание закрепления на местности	Средняя квадратическая погрешность определения координат характерных точек границы части земельного участка, м
	X	Y		
1	2	3	4	5
78	470474.27	1223488.15	данные отсутствуют	данные отсутствуют
79	470822.31	1223457.15	данные отсутствуют	данные отсутствуют
80	470820.93	1223460.93	данные отсутствуют	данные отсутствуют
81	470777.6	1223450.46	данные отсутствуют	данные отсутствуют
82	470725.99	1223439.04	данные отсутствуют	данные отсутствуют
83	470653.53	1223422.74	данные отсутствуют	данные отсутствуют
84	470590.72	1223409.75	данные отсутствуют	данные отсутствуют
85	470518.55	1223394.9	данные отсутствуют	данные отсутствуют
86	470455.84	1223379.33	данные отсутствуют	данные отсутствуют
87	470439.38	1223375.63	данные отсутствуют	данные отсутствуют
88	470430.95	1223376.84	данные отсутствуют	данные отсутствуют
89	470429.71	1223372.98	данные отсутствуют	данные отсутствуют
90	470439.54	1223371.57	данные отсутствуют	данные отсутствуют
91	470456.77	1223375.44	данные отсутствуют	данные отсутствуют
92	470519.43	1223391	данные отсутствуют	данные отсутствуют
93	470591.52	1223405.84	данные отсутствуют	данные отсутствуют
94	470654.37	1223418.83	данные отсутствуют	данные отсутствуют
Государственный регистратор			ФГИС ЕГРН	
полное наименование должности			подпись	инициалы, фамилия

М.П.

Выписка из Единого государственного реестра недвижимости об объекте недвижимости  
**Сведения о частях земельного участка**

<b>Земельный участок</b>			
(вид объекта недвижимости)			
Лист № ____	Раздела <b>4.2</b>	Всего листов раздела <b>4.2</b> : ____	Всего листов выписки: ____
<b>28.01.2022 № 99/2022/446154823</b>			
Кадастровый номер:		<b>67:18:0030201:2179</b>	

Номер точки	Координаты, м		Описание закрепления на местности	Средняя квадратическая погрешность определения координат характерных точек границы части земельного участка, м
	X	Y		
1	2	3	4	5
95	470726.87	1223435.13	данные отсутствуют	данные отсутствуют
96	470778.51	1223446.56	данные отсутствуют	данные отсутствуют

Государственный регистратор	ФГИС ЕГРН
полное наименование должности	инициалы, фамилия
	подпись
	М.П.

Выписка из Единого государственного реестра недвижимости об объекте недвижимости  
**Сведения о частях земельного участка**

Земельный участок			
(вид объекта недвижимости)			
Лист № ____	Раздела <b>4.2.</b>	Всего листов раздела <b>4.2.:</b> ____	Всего листов выписки: ____
<b>28.01.2022 № 99/2022/446154823</b>		<b>67:18:0030201:2179</b>	
Кадастровый номер:			
Сведения о характерных точках границы части (частей) земельного участка			
Учетный номер части: 2			
Система координат: МСК_67			
Зона №			
Номер точки	Координаты, м		Средняя квадратическая погрешность определения координат характерных точек границы части земельного участка, м
	X	Y	
1	2	3	5
1	470987.07	1223182.52	данные отсутствуют
2	470935.1	1223261.21	данные отсутствуют
2	470935.1	1223261.21	данные отсутствуют
3	470918.95	1223263.13	данные отсутствуют
3	470918.95	1223263.13	данные отсутствуют
4	470924.22	1223277.82	данные отсутствуют
5	470878.74	1223346.67	данные отсутствуют
5	470878.74	1223346.67	данные отсутствуют
6	470842.38	1223401.91	данные отсутствуют
7	470801.24	1223515.12	данные отсутствуют
8	470792.67	1223560.43	данные отсутствуют
9	470771.41	1223517.28	данные отсутствуют
10	470758.59	1223456.96	данные отсутствуют
11	470725.25	1223458.2	данные отсутствуют
12	470691.89	1223509.16	данные отсутствуют
14	470472.57	1223505.71	данные отсутствуют
Государственный регистратор			ФГИС ЕГРН
полное наименование должности		подпись	инициалы, фамилия
		М.П.	

Выписка из Единого государственного реестра недвижимости об объекте недвижимости  
**Сведения о частях земельного участка**

<b>Земельный участок</b>			
<small>(вид объекта недвижимости)</small>			
Лист № ____	Раздела <b>4.2</b>	Всего листов раздела <b>4.2</b> : ____	Всего листов выписки: ____
<b>28.01.2022 № 99/2022/446154823</b>			
Кадастровый номер:		<b>67:18:0030201:2179</b>	

Номер точки	Координаты, м		Описание закрепления на местности	Средняя квадратическая погрешность определения координат характерных точек границы части земельного участка, м
	X	Y		
1	2	3	4	5
15	470424.37	1223356.45	данные отсутствуют	данные отсутствуют
16	470573.72	1223302.84	данные отсутствуют	данные отсутствуют
17	470591.72	1223293.55	данные отсутствуют	данные отсутствуют
18	470669.34	1223273.34	данные отсутствуют	данные отсутствуют
18	470669.34	1223273.34	данные отсутствуют	данные отсутствуют
19	470716.95	1223256.98	данные отсутствуют	данные отсутствуют
19	470716.95	1223256.98	данные отсутствуют	данные отсутствуют
20	470719.71	1223263.67	данные отсутствуют	данные отсутствуют
20	470719.71	1223263.67	данные отсутствуют	данные отсутствуют
21	470760.04	1223249.31	данные отсутствуют	данные отсутствуют
21	470760.04	1223249.31	данные отсутствуют	данные отсутствуют
22	470823.3	1223223.37	данные отсутствуют	данные отсутствуют
22	470823.3	1223223.37	данные отсутствуют	данные отсутствуют
23	470868.54	1223206.95	данные отсутствуют	данные отсутствуют
23	470868.54	1223206.95	данные отсутствуют	данные отсутствуют
24	470906.56	1223198.43	данные отсутствуют	данные отсутствуют
25	470962.59	1223184.71	данные отсутствуют	данные отсутствуют

Государственный регистратор		ФГИС ЕГРН	
полное наименование должности		инициалы, фамилия	
		подпись	

М.П.



Выписка из Единого государственного реестра недвижимости об объекте недвижимости  
**Сведения о частях земельного участка**

Земельный участок		
(вид объекта недвижимости)		
Лист № ____	Раздела <b>4.2</b>	Всего листов раздела <b>4.2</b> : ____
Всего листов выписки: ____		Всего листов выписки: ____
<b>28.01.2022 № 99/2022/446154823</b>		<b>67:18:0030201:2179</b>
Кадастровый номер:		

Номер точки	Координаты, м		Описание закрепления на местности	Средняя квадратическая погрешность определения координат характерных точек границы части земельного участка, м
	X	Y		
1	2	3	4	5
26	470981.3	1223182.62	данные отсутствуют	данные отсутствуют
36	470700.93	1223271.42	данные отсутствуют	данные отсутствуют
36	470700.93	1223271.42	данные отсутствуют	данные отсутствуют
40	470456.29	1223365.61	данные отсутствуют	данные отсутствуют
42	470463.36	1223371.65	данные отсутствуют	данные отсутствуют
43	470624.71	1223504.18	данные отсутствуют	данные отсутствуют
44	470550.87	1223311.37	данные отсутствуют	данные отсутствуют
45	470550.77	1223311.08	данные отсутствуют	данные отсутствуют
46	470581.17	1223320.25	данные отсутствуют	данные отсутствуют
46	470581.17	1223320.25	данные отсутствуют	данные отсутствуют
47	470582.01	1223322.5	данные отсутствуют	данные отсутствуют
47	470582.01	1223322.5	данные отсутствуют	данные отсутствуют
48	470584.19	1223321.65	данные отсутствуют	данные отсутствуют
48	470584.19	1223321.65	данные отсутствуют	данные отсутствуют
49	470583.35	1223319.45	данные отсутствуют	данные отсутствуют
49	470583.35	1223319.45	данные отсутствуют	данные отсутствуют
50	470702.2	1223277.3	данные отсутствуют	данные отсутствуют
Государственный регистратор			ФГИС ЕГРН	
полное наименование должности			подпись	
			инициалы, фамилия	

М.П.

Выписка из Единого государственного реестра недвижимости об объекте недвижимости  
**Сведения о частях земельного участка**

Земельный участок			
(вид объекта недвижимости)			
Лист № ____	Раздела <b>4.2</b>	Всего листов раздела <b>4.2</b> : ____	Всего листов выписки: ____
<b>28.01.2022 № 99/2022/446154823</b>		<b>67:18:0030201:2179</b>	
Кадастровый номер:			

Номер точки	Координаты, м		Описание закрепления на местности	Средняя квадратическая погрешность определения координат характерных точек границы части земельного участка, м
	X	Y		
1	2	3	4	5
50	470702.2	1223277.3	данные отсутствуют	данные отсутствуют
51	470708.37	1223275.98	данные отсутствуют	данные отсутствуют
51	470708.37	1223275.98	данные отсутствуют	данные отсутствуют
52	470707.1	1223270.1	данные отсутствуют	данные отсутствуют
52	470707.1	1223270.1	данные отсутствуют	данные отсутствуют
53	470820.87	1223258.57	данные отсутствуют	данные отсутствуют
53	470820.87	1223258.57	данные отсутствуют	данные отсутствуют
54	470821.23	1223260.93	данные отсутствуют	данные отсутствуют
54	470821.23	1223260.93	данные отсутствуют	данные отсутствуют
55	470823.54	1223260.57	данные отсутствуют	данные отсутствуют
55	470823.54	1223260.57	данные отсутствуют	данные отсутствуют
56	470823.17	1223258.21	данные отсутствуют	данные отсутствуют
56	470823.17	1223258.21	данные отсутствуют	данные отсутствуют
57	470893.65	1223201.43	данные отсутствуют	данные отсутствуют
58	470922.57	1223280.3	данные отсутствуют	данные отсутствуют
59	470922.57	1223280.31	данные отсутствуют	данные отсутствуют
60	470865.91	1223366.16	данные отсутствуют	данные отсутствуют

Государственный регистратор	ФГИС ЕГРН
полное наименование должности	инициалы, фамилия
	подпись

М.П.

Выписка из Единого государственного реестра недвижимости об объекте недвижимости  
**Сведения о частях земельного участка**

Земельный участок			
(вид объекта недвижимости)			
Лист № ____	Раздела <b>4.2</b>	Всего листов раздела <b>4.2</b> : ____	Всего листов выписки: ____
<b>28.01.2022 № 99/2022/446154823</b>		<b>67:18:0030201:2179</b>	
Кадастровый номер:			

Номер точки	Координаты, м		Описание закрепления на местности	Средняя квадратическая погрешность определения координат характерных точек границы части земельного участка, м
	X	Y		
1	2	3	4	5
61	470812.91	1223227.79	данные отсутствуют	данные отсутствуют
62	470812.86	1223227.65	данные отсутствуют	данные отсутствуют
63	470893.61	1223201.33	данные отсутствуют	данные отсутствуют
64	470919.99	1223266.04	данные отсутствуют	данные отсутствуют
65	470709.04	1223291.29	данные отсутствуют	данные отсутствуют
66	470458.93	1223388.29	данные отсутствуют	данные отсутствуют
67	470430	1223373.9	данные отсутствуют	данные отсутствуют
68	470454.22	1223345.73	данные отсутствуют	данные отсутствуют
69	470460.73	1223348.97	данные отсутствуют	данные отсутствуют
70	470628.05	1223284.09	данные отсутствуют	данные отсутствуют
71	470761.34	1223248.78	данные отсутствуют	данные отсутствуют
72	470958.94	1223225.11	данные отсутствуют	данные отсутствуют
73	470456.93	1223372.25	данные отсутствуют	данные отсутствуют
74	470462.73	1223365.01	данные отсутствуют	данные отсутствуют
75	470480.13	1223499.66	данные отсутствуют	данные отсутствуют
76	470463.56	1223477.82	данные отсутствуют	данные отсутствуют
77	470464.31	1223478.2	данные отсутствуют	данные отсутствуют

Государственный регистратор		ФГИС ЕГРН	
полное наименование должности		инициалы, фамилия	
		подпись	

М.П.

Выписка из Единого государственного реестра недвижимости об объекте недвижимости  
**Сведения о частях земельного участка**

<b>Земельный участок</b>			
(вид объекта недвижимости)			
Лист № ____	Раздела <b>4.2</b>	Всего листов раздела <b>4.2</b> : ____	Всего листов выписки: ____
<b>28.01.2022 № 99/2022/446154823</b>			
Кадастровый номер:		<b>67:18:0030201:2179</b>	

Номер точки	Координаты, м		Описание закрепления на местности	Средняя квадратическая погрешность определения координат характерных точек границы части земельного участка, м
	X	Y		
1	2	3	4	5
78	470474.27	1223488.15	данные отсутствуют	данные отсутствуют
79	470822.31	1223457.15	данные отсутствуют	данные отсутствуют
80	470820.93	1223460.93	данные отсутствуют	данные отсутствуют
81	470777.6	1223450.46	данные отсутствуют	данные отсутствуют
82	470725.99	1223439.04	данные отсутствуют	данные отсутствуют
83	470653.53	1223422.74	данные отсутствуют	данные отсутствуют
84	470590.72	1223409.75	данные отсутствуют	данные отсутствуют
85	470518.55	1223394.9	данные отсутствуют	данные отсутствуют
86	470455.84	1223379.33	данные отсутствуют	данные отсутствуют
87	470439.38	1223375.63	данные отсутствуют	данные отсутствуют
88	470430.95	1223376.84	данные отсутствуют	данные отсутствуют
89	470429.71	1223372.98	данные отсутствуют	данные отсутствуют
90	470439.54	1223371.57	данные отсутствуют	данные отсутствуют
91	470456.77	1223375.44	данные отсутствуют	данные отсутствуют
92	470519.43	1223391	данные отсутствуют	данные отсутствуют
93	470591.52	1223405.84	данные отсутствуют	данные отсутствуют
94	470654.37	1223418.83	данные отсутствуют	данные отсутствуют
Государственный регистратор			ФГИС ЕГРН	
полное наименование должности			подпись	инициалы, фамилия

М.П.

Выписка из Единого государственного реестра недвижимости об объекте недвижимости  
**Сведения о частях земельного участка**

<b>Земельный участок</b>		
(вид объекта недвижимости)		
Лист № ____ Раздела <b>4.2</b>	Всего листов раздела <b>4.2</b> : ____	Всего листов выписки: ____
<b>28.01.2022 № 99/2022/446154823</b>		
Кадастровый номер:		<b>67:18:0030201:2179</b>

Номер точки	Координаты, м		Описание закрепления на местности	Средняя квадратическая погрешность определения координат характерных точек границы части земельного участка, м
	X	Y		
1	2	3	4	5
95	470726.87	1223435.13	данные отсутствуют	данные отсутствуют
96	470778.51	1223446.56	данные отсутствуют	данные отсутствуют

Государственный регистратор	ФГИС ЕГРН
полное наименование должности	инициалы, фамилия
	подпись
	М.П.

Выписка из Единого государственного реестра недвижимости об объекте недвижимости  
**Сведения о частях земельного участка**

Земельный участок			
(вид объекта недвижимости)			
Лист № ____	Раздела <b>4.2.</b>	Всего листов раздела <b>4.2.:</b> ____	Всего листов выписки: ____
<b>28.01.2022 № 99/2022/446154823</b>		<b>67:18:0030201:2179</b>	
Кадастровый номер:			
Сведения о характерных точках границы части (частей) земельного участка			
Учетный номер части: 3			
Система координат: МСК_67			
Зона №			
Номер точки	Координаты, м		Средняя квадратическая погрешность определения координат характерных точек границы части земельного участка, м
	X	Y	
1	2	3	5
1	470987.07	1223182.52	данные отсутствуют
2	470935.1	1223261.21	данные отсутствуют
2	470935.1	1223261.21	данные отсутствуют
3	470918.95	1223263.13	данные отсутствуют
3	470918.95	1223263.13	данные отсутствуют
4	470924.22	1223277.82	данные отсутствуют
5	470878.74	1223346.67	данные отсутствуют
5	470878.74	1223346.67	данные отсутствуют
6	470842.38	1223401.91	данные отсутствуют
7	470801.24	1223515.12	данные отсутствуют
8	470792.67	1223560.43	данные отсутствуют
9	470771.41	1223517.28	данные отсутствуют
10	470758.59	1223456.96	данные отсутствуют
11	470725.25	1223458.2	данные отсутствуют
12	470691.89	1223509.16	данные отсутствуют
14	470472.57	1223505.71	данные отсутствуют
Государственный регистратор			ФГИС ЕГРН
полное наименование должности		подпись	инициалы, фамилия
		М.П.	

Выписка из Единого государственного реестра недвижимости об объекте недвижимости  
**Сведения о частях земельного участка**

<b>Земельный участок</b>			
<small>(вид объекта недвижимости)</small>			
Лист № ____	Раздела <b>4.2</b>	Всего листов раздела <b>4.2</b> : ____	Всего листов выписки: ____
<b>28.01.2022 № 99/2022/446154823</b>		<b>67:18:0030201:2179</b>	
Кадастровый номер:			

Номер точки	Координаты, м		Описание закрепления на местности	Средняя квадратическая погрешность определения координат характерных точек границы части земельного участка, м
	X	Y		
1	2	3	4	5
15	470424.37	1223356.45	данные отсутствуют	данные отсутствуют
16	470573.72	1223302.84	данные отсутствуют	данные отсутствуют
17	470591.72	1223293.55	данные отсутствуют	данные отсутствуют
18	470669.34	1223273.34	данные отсутствуют	данные отсутствуют
18	470669.34	1223273.34	данные отсутствуют	данные отсутствуют
19	470716.95	1223256.98	данные отсутствуют	данные отсутствуют
19	470716.95	1223256.98	данные отсутствуют	данные отсутствуют
20	470719.71	1223263.67	данные отсутствуют	данные отсутствуют
20	470719.71	1223263.67	данные отсутствуют	данные отсутствуют
21	470760.04	1223249.31	данные отсутствуют	данные отсутствуют
21	470760.04	1223249.31	данные отсутствуют	данные отсутствуют
22	470823.3	1223223.37	данные отсутствуют	данные отсутствуют
22	470823.3	1223223.37	данные отсутствуют	данные отсутствуют
23	470868.54	1223206.95	данные отсутствуют	данные отсутствуют
23	470868.54	1223206.95	данные отсутствуют	данные отсутствуют
24	470906.56	1223198.43	данные отсутствуют	данные отсутствуют
25	470962.59	1223184.71	данные отсутствуют	данные отсутствуют

Государственный регистратор		ФГИС ЕГРН	
полное наименование должности		инициалы, фамилия	
		подпись	

М.П.

Выписка из Единого государственного реестра недвижимости об объекте недвижимости  
**Сведения о частях земельного участка**

Земельный участок		
(вид объекта недвижимости)		
Лист № ____	Раздела <b>4.2</b>	Всего листов раздела <b>4.2</b> : ____
Всего листов выписки: ____		Всего листов выписки: ____
<b>28.01.2022 № 99/2022/446154823</b>		
Кадастровый номер:		<b>67:18:0030201:2179</b>

Номер точки	Координаты, м		Описание закрепления на местности	Средняя квадратическая погрешность определения координат характерных точек границы части земельного участка, м
	X	Y		
1	2	3	4	5
26	470981.3	1223182.62	данные отсутствуют	данные отсутствуют
36	470700.93	1223271.42	данные отсутствуют	данные отсутствуют
36	470700.93	1223271.42	данные отсутствуют	данные отсутствуют
40	470456.29	1223365.61	данные отсутствуют	данные отсутствуют
42	470463.36	1223371.65	данные отсутствуют	данные отсутствуют
43	470624.71	1223504.18	данные отсутствуют	данные отсутствуют
44	470550.87	1223311.37	данные отсутствуют	данные отсутствуют
45	470550.77	1223311.08	данные отсутствуют	данные отсутствуют
46	470581.17	1223320.25	данные отсутствуют	данные отсутствуют
46	470581.17	1223320.25	данные отсутствуют	данные отсутствуют
47	470582.01	1223322.5	данные отсутствуют	данные отсутствуют
47	470582.01	1223322.5	данные отсутствуют	данные отсутствуют
48	470584.19	1223321.65	данные отсутствуют	данные отсутствуют
48	470584.19	1223321.65	данные отсутствуют	данные отсутствуют
49	470583.35	1223319.45	данные отсутствуют	данные отсутствуют
49	470583.35	1223319.45	данные отсутствуют	данные отсутствуют
50	470702.2	1223277.3	данные отсутствуют	данные отсутствуют
Государственный регистратор			ФГИС ЕГРН	
полное наименование должности			подпись	
			инициалы, фамилия	

М.П.



Выписка из Единого государственного реестра недвижимости об объекте недвижимости  
**Сведения о частях земельного участка**

Земельный участок			
(вид объекта недвижимости)			
Лист № ____	Раздела <b>4.2</b>	Всего листов раздела <b>4.2</b> : ____	Всего листов выписки: ____
<b>28.01.2022 № 99/2022/446154823</b>		<b>67:18:0030201:2179</b>	
Кадастровый номер:			

Номер точки	Координаты, м		Описание закрепления на местности	Средняя квадратическая погрешность определения координат характерных точек границы части земельного участка, м
	X	Y		
1	2	3	4	5
50	470702.2	1223277.3	данные отсутствуют	данные отсутствуют
51	470708.37	1223275.98	данные отсутствуют	данные отсутствуют
51	470708.37	1223275.98	данные отсутствуют	данные отсутствуют
52	470707.1	1223270.1	данные отсутствуют	данные отсутствуют
52	470707.1	1223270.1	данные отсутствуют	данные отсутствуют
53	470820.87	1223258.57	данные отсутствуют	данные отсутствуют
53	470820.87	1223258.57	данные отсутствуют	данные отсутствуют
54	470821.23	1223260.93	данные отсутствуют	данные отсутствуют
54	470821.23	1223260.93	данные отсутствуют	данные отсутствуют
55	470823.54	1223260.57	данные отсутствуют	данные отсутствуют
55	470823.54	1223260.57	данные отсутствуют	данные отсутствуют
56	470823.17	1223258.21	данные отсутствуют	данные отсутствуют
56	470823.17	1223258.21	данные отсутствуют	данные отсутствуют
57	470893.65	1223201.43	данные отсутствуют	данные отсутствуют
58	470922.57	1223280.3	данные отсутствуют	данные отсутствуют
59	470922.57	1223280.31	данные отсутствуют	данные отсутствуют
60	470865.91	1223366.16	данные отсутствуют	данные отсутствуют

Государственный регистратор	ФГИС ЕГРН
полное наименование должности	инициалы, фамилия
	подпись

М.П.

Выписка из Единого государственного реестра недвижимости об объекте недвижимости  
**Сведения о частях земельного участка**

Земельный участок			
(вид объекта недвижимости)			
Лист № ____	Раздела <b>4.2</b>	Всего листов раздела <b>4.2</b> : ____	Всего листов выписки: ____
<b>28.01.2022 № 99/2022/446154823</b>		<b>67:18:0030201:2179</b>	
Кадастровый номер:			

Номер точки	Координаты, м		Описание закрепления на местности	Средняя квадратическая погрешность определения координат характерных точек границы части земельного участка, м
	X	Y		
1	2	3	4	5
61	470812.91	1223227.79	данные отсутствуют	данные отсутствуют
62	470812.86	1223227.65	данные отсутствуют	данные отсутствуют
63	470893.61	1223201.33	данные отсутствуют	данные отсутствуют
64	470919.99	1223266.04	данные отсутствуют	данные отсутствуют
65	470709.04	1223291.29	данные отсутствуют	данные отсутствуют
66	470458.93	1223388.29	данные отсутствуют	данные отсутствуют
67	470430	1223373.9	данные отсутствуют	данные отсутствуют
68	470454.22	1223345.73	данные отсутствуют	данные отсутствуют
69	470460.73	1223348.97	данные отсутствуют	данные отсутствуют
70	470628.05	1223284.09	данные отсутствуют	данные отсутствуют
71	470761.34	1223248.78	данные отсутствуют	данные отсутствуют
72	470958.94	1223225.11	данные отсутствуют	данные отсутствуют
73	470456.93	1223372.25	данные отсутствуют	данные отсутствуют
74	470462.73	1223365.01	данные отсутствуют	данные отсутствуют
75	470480.13	1223499.66	данные отсутствуют	данные отсутствуют
76	470463.56	1223477.82	данные отсутствуют	данные отсутствуют
77	470464.31	1223478.2	данные отсутствуют	данные отсутствуют
Государственный регистратор			ФГИС ЕГРН	
полное наименование должности			подпись	
			инициалы, фамилия	

М.П.

Выписка из Единого государственного реестра недвижимости об объекте недвижимости  
**Сведения о частях земельного участка**

<b>Земельный участок</b>			
(вид объекта недвижимости)			
Лист № ____	Раздела <b>4.2</b>	Всего листов раздела <b>4.2</b> : ____	Всего листов выписки: ____
<b>28.01.2022 № 99/2022/446154823</b>			
Кадастровый номер:		<b>67:18:0030201:2179</b>	

Номер точки	Координаты, м		Описание закрепления на местности	Средняя квадратическая погрешность определения координат характерных точек границы части земельного участка, м
	X	Y		
1	2	3	4	5
78	470474.27	1223488.15	данные отсутствуют	данные отсутствуют
79	470822.31	1223457.15	данные отсутствуют	данные отсутствуют
80	470820.93	1223460.93	данные отсутствуют	данные отсутствуют
81	470777.6	1223450.46	данные отсутствуют	данные отсутствуют
82	470725.99	1223439.04	данные отсутствуют	данные отсутствуют
83	470653.53	1223422.74	данные отсутствуют	данные отсутствуют
84	470590.72	1223409.75	данные отсутствуют	данные отсутствуют
85	470518.55	1223394.9	данные отсутствуют	данные отсутствуют
86	470455.84	1223379.33	данные отсутствуют	данные отсутствуют
87	470439.38	1223375.63	данные отсутствуют	данные отсутствуют
88	470430.95	1223376.84	данные отсутствуют	данные отсутствуют
89	470429.71	1223372.98	данные отсутствуют	данные отсутствуют
90	470439.54	1223371.57	данные отсутствуют	данные отсутствуют
91	470456.77	1223375.44	данные отсутствуют	данные отсутствуют
92	470519.43	1223391	данные отсутствуют	данные отсутствуют
93	470591.52	1223405.84	данные отсутствуют	данные отсутствуют
94	470654.37	1223418.83	данные отсутствуют	данные отсутствуют
Государственный регистратор			ФГИС ЕГРН	
полное наименование должности			подпись	инициалы, фамилия

М.П.

Выписка из Единого государственного реестра недвижимости об объекте недвижимости  
**Сведения о частях земельного участка**

<b>Земельный участок</b>		
(вид объекта недвижимости)		
Лист № ____ Раздела <b>4.2</b>	Всего листов раздела <b>4.2</b> : ____	Всего листов выписки: ____
<b>28.01.2022 № 99/2022/446154823</b>		
Кадастровый номер:		<b>67:18:0030201:2179</b>

Номер точки	Координаты, м		Описание закрепления на местности	Средняя квадратическая погрешность определения координат характерных точек границы части земельного участка, м
	X	Y		
1	2	3	4	5
95	470726.87	1223435.13	данные отсутствуют	данные отсутствуют
96	470778.51	1223446.56	данные отсутствуют	данные отсутствуют

Государственный регистратор	ФГИС ЕГРН
полное наименование должности	инициалы, фамилия
	подпись
	М.П.

Выписка из Единого государственного реестра недвижимости об объекте недвижимости  
**Сведения о частях земельного участка**

Земельный участок			
(вид объекта недвижимости)			
Лист № ____	Раздела <b>4.2.</b>	Всего листов раздела <b>4.2.:</b> ____	Всего листов выписки: ____
<b>28.01.2022 № 99/2022/446154823</b>		<b>67:18:0030201:2179</b>	
Кадастровый номер:			
Сведения о характерных точках границы части (частей) земельного участка			
Учетный номер части: 4			
Система координат: МСК_67			
Зона №			
Номер точки	Координаты, м		Средняя квадратическая погрешность определения координат характерных точек границы части земельного участка, м
	X	Y	
1	2	3	5
1	470987.07	1223182.52	данные отсутствуют
2	470935.1	1223261.21	данные отсутствуют
2	470935.1	1223261.21	данные отсутствуют
3	470918.95	1223263.13	данные отсутствуют
3	470918.95	1223263.13	данные отсутствуют
4	470924.22	1223277.82	данные отсутствуют
5	470878.74	1223346.67	данные отсутствуют
5	470878.74	1223346.67	данные отсутствуют
6	470842.38	1223401.91	данные отсутствуют
7	470801.24	1223515.12	данные отсутствуют
8	470792.67	1223560.43	данные отсутствуют
9	470771.41	1223517.28	данные отсутствуют
10	470758.59	1223456.96	данные отсутствуют
11	470725.25	1223458.2	данные отсутствуют
12	470691.89	1223509.16	данные отсутствуют
14	470472.57	1223505.71	данные отсутствуют
Государственный регистратор			ФГИС ЕГРН
полное наименование должности		подпись	инициалы, фамилия
		М.П.	

Выписка из Единого государственного реестра недвижимости об объекте недвижимости  
**Сведения о частях земельного участка**

Земельный участок			
(вид объекта недвижимости)			
Лист № ____	Раздела <b>4.2</b>	Всего листов раздела <b>4.2</b> : ____	Всего листов выписки: ____
<b>28.01.2022 № 99/2022/446154823</b>		<b>67:18:0030201:2179</b>	
Кадастровый номер:			

Номер точки	Координаты, м		Описание закрепления на местности	Средняя квадратическая погрешность определения координат характерных точек границы части земельного участка, м
	X	Y		
1	2	3	4	5
15	470424.37	1223356.45	данные отсутствуют	данные отсутствуют
16	470573.72	1223302.84	данные отсутствуют	данные отсутствуют
17	470591.72	1223293.55	данные отсутствуют	данные отсутствуют
18	470669.34	1223273.34	данные отсутствуют	данные отсутствуют
18	470669.34	1223273.34	данные отсутствуют	данные отсутствуют
19	470716.95	1223256.98	данные отсутствуют	данные отсутствуют
19	470716.95	1223256.98	данные отсутствуют	данные отсутствуют
20	470719.71	1223263.67	данные отсутствуют	данные отсутствуют
20	470719.71	1223263.67	данные отсутствуют	данные отсутствуют
21	470760.04	1223249.31	данные отсутствуют	данные отсутствуют
21	470760.04	1223249.31	данные отсутствуют	данные отсутствуют
22	470823.3	1223223.37	данные отсутствуют	данные отсутствуют
22	470823.3	1223223.37	данные отсутствуют	данные отсутствуют
23	470868.54	1223206.95	данные отсутствуют	данные отсутствуют
23	470868.54	1223206.95	данные отсутствуют	данные отсутствуют
24	470906.56	1223198.43	данные отсутствуют	данные отсутствуют
25	470962.59	1223184.71	данные отсутствуют	данные отсутствуют

Государственный регистратор		ФГИС ЕГРН	
полное наименование должности		инициалы, фамилия	
		подпись	

М.П.

Выписка из Единого государственного реестра недвижимости об объекте недвижимости  
**Сведения о частях земельного участка**

Земельный участок		
(вид объекта недвижимости)		
Лист № ____	Раздела <b>4.2</b>	Всего листов раздела <b>4.2</b> : ____
Всего листов выписки: ____		Всего листов выписки: ____
<b>28.01.2022 № 99/2022/446154823</b>		
Кадастровый номер:		<b>67:18:0030201:2179</b>

Номер точки	Координаты, м		Описание закрепления на местности	Средняя квадратическая погрешность определения координат характерных точек границы части земельного участка, м
	X	Y		
1	2	3	4	5
26	470981.3	1223182.62	данные отсутствуют	данные отсутствуют
36	470700.93	1223271.42	данные отсутствуют	данные отсутствуют
36	470700.93	1223271.42	данные отсутствуют	данные отсутствуют
40	470456.29	1223365.61	данные отсутствуют	данные отсутствуют
42	470463.36	1223371.65	данные отсутствуют	данные отсутствуют
43	470624.71	1223504.18	данные отсутствуют	данные отсутствуют
44	470550.87	1223311.37	данные отсутствуют	данные отсутствуют
45	470550.77	1223311.08	данные отсутствуют	данные отсутствуют
46	470581.17	1223320.25	данные отсутствуют	данные отсутствуют
46	470581.17	1223320.25	данные отсутствуют	данные отсутствуют
47	470582.01	1223322.5	данные отсутствуют	данные отсутствуют
47	470582.01	1223322.5	данные отсутствуют	данные отсутствуют
48	470584.19	1223321.65	данные отсутствуют	данные отсутствуют
48	470584.19	1223321.65	данные отсутствуют	данные отсутствуют
49	470583.35	1223319.45	данные отсутствуют	данные отсутствуют
49	470583.35	1223319.45	данные отсутствуют	данные отсутствуют
50	470702.2	1223277.3	данные отсутствуют	данные отсутствуют
Государственный регистратор			ФГИС ЕГРН	
полное наименование должности			подпись	
			инициалы, фамилия	

М.П.

Выписка из Единого государственного реестра недвижимости об объекте недвижимости  
**Сведения о частях земельного участка**

Земельный участок			
(вид объекта недвижимости)			
Лист № ____	Раздела <b>4.2</b>	Всего листов раздела <b>4.2</b> : ____	Всего листов выписки: ____
<b>28.01.2022 № 99/2022/446154823</b>			
Кадастровый номер:		<b>67:18:0030201:2179</b>	

Номер точки	Координаты, м		Описание закрепления на местности	Средняя квадратическая погрешность определения координат характерных точек границы части земельного участка, м
	X	Y		
1	2	3	4	5
50	470702.2	1223277.3	данные отсутствуют	данные отсутствуют
51	470708.37	1223275.98	данные отсутствуют	данные отсутствуют
51	470708.37	1223275.98	данные отсутствуют	данные отсутствуют
52	470707.1	1223270.1	данные отсутствуют	данные отсутствуют
52	470707.1	1223270.1	данные отсутствуют	данные отсутствуют
53	470820.87	1223258.57	данные отсутствуют	данные отсутствуют
53	470820.87	1223258.57	данные отсутствуют	данные отсутствуют
54	470821.23	1223260.93	данные отсутствуют	данные отсутствуют
54	470821.23	1223260.93	данные отсутствуют	данные отсутствуют
55	470823.54	1223260.57	данные отсутствуют	данные отсутствуют
55	470823.54	1223260.57	данные отсутствуют	данные отсутствуют
56	470823.17	1223258.21	данные отсутствуют	данные отсутствуют
56	470823.17	1223258.21	данные отсутствуют	данные отсутствуют
57	470893.65	1223201.43	данные отсутствуют	данные отсутствуют
58	470922.57	1223280.3	данные отсутствуют	данные отсутствуют
59	470922.57	1223280.31	данные отсутствуют	данные отсутствуют
60	470865.91	1223366.16	данные отсутствуют	данные отсутствуют

Государственный регистратор	ФГИС ЕГРН
полное наименование должности	инициалы, фамилия
	подпись

М.П.



Выписка из Единого государственного реестра недвижимости об объекте недвижимости  
**Сведения о частях земельного участка**

Земельный участок			
(вид объекта недвижимости)			
Лист № ____	Раздела <b>4.2</b>	Всего листов раздела <b>4.2</b> : ____	Всего листов выписки: ____
<b>28.01.2022 № 99/2022/446154823</b>		<b>67:18:0030201:2179</b>	
Кадастровый номер:			

Номер точки	Координаты, м		Описание закрепления на местности	Средняя квадратическая погрешность определения координат характерных точек границы части земельного участка, м
	X	Y		
1	2	3	4	5
61	470812.91	1223227.79	данные отсутствуют	данные отсутствуют
62	470812.86	1223227.65	данные отсутствуют	данные отсутствуют
63	470893.61	1223201.33	данные отсутствуют	данные отсутствуют
64	470919.99	1223266.04	данные отсутствуют	данные отсутствуют
65	470709.04	1223291.29	данные отсутствуют	данные отсутствуют
66	470458.93	1223388.29	данные отсутствуют	данные отсутствуют
67	470430	1223373.9	данные отсутствуют	данные отсутствуют
68	470454.22	1223345.73	данные отсутствуют	данные отсутствуют
69	470460.73	1223348.97	данные отсутствуют	данные отсутствуют
70	470628.05	1223284.09	данные отсутствуют	данные отсутствуют
71	470761.34	1223248.78	данные отсутствуют	данные отсутствуют
72	470958.94	1223225.11	данные отсутствуют	данные отсутствуют
73	470456.93	1223372.25	данные отсутствуют	данные отсутствуют
74	470462.73	1223365.01	данные отсутствуют	данные отсутствуют
75	470480.13	1223499.66	данные отсутствуют	данные отсутствуют
76	470463.56	1223477.82	данные отсутствуют	данные отсутствуют
77	470464.31	1223478.2	данные отсутствуют	данные отсутствуют
Государственный регистратор			ФГИС ЕГРН	
полное наименование должности			подпись	
			инициалы, фамилия	

М.П.

Выписка из Единого государственного реестра недвижимости об объекте недвижимости  
**Сведения о частях земельного участка**

Земельный участок		
(вид объекта недвижимости)		
Лист № ____	Раздела <b>4.2</b>	Всего листов выписки: ____
Всего листов раздела <b>4.2</b> : ____		Всего разделов: ____
<b>28.01.2022 № 99/2022/446154823</b>		
Кадастровый номер:		<b>67:18:0030201:2179</b>

Номер точки	Координаты, м		Описание закрепления на местности	Средняя квадратическая погрешность определения координат характерных точек границы части земельного участка, м
	X	Y		
1	2	3	4	5
78	470474.27	1223488.15	данные отсутствуют	данные отсутствуют
79	470822.31	1223457.15	данные отсутствуют	данные отсутствуют
80	470820.93	1223460.93	данные отсутствуют	данные отсутствуют
81	470777.6	1223450.46	данные отсутствуют	данные отсутствуют
82	470725.99	1223439.04	данные отсутствуют	данные отсутствуют
83	470653.53	1223422.74	данные отсутствуют	данные отсутствуют
84	470590.72	1223409.75	данные отсутствуют	данные отсутствуют
85	470518.55	1223394.9	данные отсутствуют	данные отсутствуют
86	470455.84	1223379.33	данные отсутствуют	данные отсутствуют
87	470439.38	1223375.63	данные отсутствуют	данные отсутствуют
88	470430.95	1223376.84	данные отсутствуют	данные отсутствуют
89	470429.71	1223372.98	данные отсутствуют	данные отсутствуют
90	470439.54	1223371.57	данные отсутствуют	данные отсутствуют
91	470456.77	1223375.44	данные отсутствуют	данные отсутствуют
92	470519.43	1223391	данные отсутствуют	данные отсутствуют
93	470591.52	1223405.84	данные отсутствуют	данные отсутствуют
94	470654.37	1223418.83	данные отсутствуют	данные отсутствуют
Государственный регистратор			ФГИС ЕГРН	
полное наименование должности			подпись	инициалы, фамилия

М.П.

Выписка из Единого государственного реестра недвижимости об объекте недвижимости  
**Сведения о частях земельного участка**

<b>Земельный участок</b>		
(вид объекта недвижимости)		
Лист № ____ Раздела <b>4.2</b>	Всего листов раздела <b>4.2</b> : ____	Всего листов выписки: ____
<b>28.01.2022 № 99/2022/446154823</b>		
Кадастровый номер:		<b>67:18:0030201:2179</b>

Номер точки	Координаты, м		Описание закрепления на местности	Средняя квадратическая погрешность определения координат характерных точек границы части земельного участка, м
	X	Y		
1	2	3	4	5
95	470726.87	1223435.13	данные отсутствуют	данные отсутствуют
96	470778.51	1223446.56	данные отсутствуют	данные отсутствуют

Государственный регистратор	ФГИС ЕГРН
полное наименование должности	подпись
	инициалы, фамилия

М.П.

Выписка из Единого государственного реестра недвижимости об объекте недвижимости  
**Сведения о частях земельного участка**

Земельный участок			
(вид объекта недвижимости)			
Лист № ____	Раздела <b>4.2.</b>	Всего листов раздела <b>4.2.:</b> ____	Всего листов выписки: ____
<b>28.01.2022 № 99/2022/446154823</b>		<b>67:18:0030201:2179</b>	
Кадастровый номер:			
Сведения о характерных точках границы части (частей) земельного участка			
Учетный номер части: 5			
Система координат: МСК_67			
Зона №			
Номер точки	Координаты, м		Средняя квадратическая погрешность определения координат характерных точек границы части земельного участка, м
	X	Y	
1	2	3	5
1	470987.07	1223182.52	данные отсутствуют
2	470935.1	1223261.21	данные отсутствуют
2	470935.1	1223261.21	данные отсутствуют
3	470918.95	1223263.13	данные отсутствуют
3	470918.95	1223263.13	данные отсутствуют
4	470924.22	1223277.82	данные отсутствуют
5	470878.74	1223346.67	данные отсутствуют
5	470878.74	1223346.67	данные отсутствуют
6	470842.38	1223401.91	данные отсутствуют
7	470801.24	1223515.12	данные отсутствуют
8	470792.67	1223560.43	данные отсутствуют
9	470771.41	1223517.28	данные отсутствуют
10	470758.59	1223456.96	данные отсутствуют
11	470725.25	1223458.2	данные отсутствуют
12	470691.89	1223509.16	данные отсутствуют
14	470472.57	1223505.71	данные отсутствуют
Государственный регистратор			ФГИС ЕГРН
полное наименование должности		подпись	инициалы, фамилия
		М.П.	

Выписка из Единого государственного реестра недвижимости об объекте недвижимости  
**Сведения о частях земельного участка**

Земельный участок			
(вид объекта недвижимости)			
Лист № ____	Раздела <b>4.2</b>	Всего листов раздела <b>4.2</b> : ____	Всего листов выписки: ____
<b>28.01.2022 № 99/2022/446154823</b>		<b>67:18:0030201:2179</b>	
Кадастровый номер:			

Номер точки	Координаты, м		Описание закрепления на местности	Средняя квадратическая погрешность определения координат характерных точек границы части земельного участка, м
	X	Y		
1	2	3	4	5
15	470424.37	1223356.45	данные отсутствуют	данные отсутствуют
16	470573.72	1223302.84	данные отсутствуют	данные отсутствуют
17	470591.72	1223293.55	данные отсутствуют	данные отсутствуют
18	470669.34	1223273.34	данные отсутствуют	данные отсутствуют
18	470669.34	1223273.34	данные отсутствуют	данные отсутствуют
19	470716.95	1223256.98	данные отсутствуют	данные отсутствуют
19	470716.95	1223256.98	данные отсутствуют	данные отсутствуют
20	470719.71	1223263.67	данные отсутствуют	данные отсутствуют
20	470719.71	1223263.67	данные отсутствуют	данные отсутствуют
21	470760.04	1223249.31	данные отсутствуют	данные отсутствуют
21	470760.04	1223249.31	данные отсутствуют	данные отсутствуют
22	470823.3	1223223.37	данные отсутствуют	данные отсутствуют
22	470823.3	1223223.37	данные отсутствуют	данные отсутствуют
23	470868.54	1223206.95	данные отсутствуют	данные отсутствуют
23	470868.54	1223206.95	данные отсутствуют	данные отсутствуют
24	470906.56	1223198.43	данные отсутствуют	данные отсутствуют
25	470962.59	1223184.71	данные отсутствуют	данные отсутствуют
Государственный регистратор			ФГИС ЕГРН	
полное наименование должности			подпись	инициалы, фамилия

М.П.

Выписка из Единого государственного реестра недвижимости об объекте недвижимости  
**Сведения о частях земельного участка**

Земельный участок		
(вид объекта недвижимости)		
Лист № ____	Раздела <b>4.2</b>	Всего листов выписки: ____
Всего листов раздела <b>4.2</b> : ____		Всего разделов: ____
<b>28.01.2022 № 99/2022/446154823</b>		
Кадастровый номер:		<b>67:18:0030201:2179</b>

Номер точки	Координаты, м		Описание закрепления на местности	Средняя квадратическая погрешность определения координат характерных точек границы части земельного участка, м
	X	Y		
1	2	3	4	5
26	470981.3	1223182.62	данные отсутствуют	данные отсутствуют
36	470700.93	1223271.42	данные отсутствуют	данные отсутствуют
36	470700.93	1223271.42	данные отсутствуют	данные отсутствуют
40	470456.29	1223365.61	данные отсутствуют	данные отсутствуют
42	470463.36	1223371.65	данные отсутствуют	данные отсутствуют
43	470624.71	1223504.18	данные отсутствуют	данные отсутствуют
44	470550.87	1223311.37	данные отсутствуют	данные отсутствуют
45	470550.77	1223311.08	данные отсутствуют	данные отсутствуют
46	470581.17	1223320.25	данные отсутствуют	данные отсутствуют
46	470581.17	1223320.25	данные отсутствуют	данные отсутствуют
47	470582.01	1223322.5	данные отсутствуют	данные отсутствуют
47	470582.01	1223322.5	данные отсутствуют	данные отсутствуют
48	470584.19	1223321.65	данные отсутствуют	данные отсутствуют
48	470584.19	1223321.65	данные отсутствуют	данные отсутствуют
49	470583.35	1223319.45	данные отсутствуют	данные отсутствуют
49	470583.35	1223319.45	данные отсутствуют	данные отсутствуют
50	470702.2	1223277.3	данные отсутствуют	данные отсутствуют
Государственный регистратор			ФГИС ЕГРН	
полное наименование должности			подпись	
			инициалы, фамилия	

М.П.

Выписка из Единого государственного реестра недвижимости об объекте недвижимости  
**Сведения о частях земельного участка**

Земельный участок			
(вид объекта недвижимости)			
Лист № ____	Раздела <b>4.2</b>	Всего листов раздела <b>4.2</b> : ____	Всего листов выписки: ____
<b>28.01.2022 № 99/2022/446154823</b>		<b>67:18:0030201:2179</b>	
Кадастровый номер:			

Номер точки	Координаты, м		Описание закрепления на местности	Средняя квадратическая погрешность определения координат характерных точек границы части земельного участка, м
	X	Y		
1	2	3	4	5
50	470702.2	1223277.3	данные отсутствуют	данные отсутствуют
51	470708.37	1223275.98	данные отсутствуют	данные отсутствуют
51	470708.37	1223275.98	данные отсутствуют	данные отсутствуют
52	470707.1	1223270.1	данные отсутствуют	данные отсутствуют
52	470707.1	1223270.1	данные отсутствуют	данные отсутствуют
53	470820.87	1223258.57	данные отсутствуют	данные отсутствуют
53	470820.87	1223258.57	данные отсутствуют	данные отсутствуют
54	470821.23	1223260.93	данные отсутствуют	данные отсутствуют
54	470821.23	1223260.93	данные отсутствуют	данные отсутствуют
55	470823.54	1223260.57	данные отсутствуют	данные отсутствуют
55	470823.54	1223260.57	данные отсутствуют	данные отсутствуют
56	470823.17	1223258.21	данные отсутствуют	данные отсутствуют
56	470823.17	1223258.21	данные отсутствуют	данные отсутствуют
57	470893.65	1223201.43	данные отсутствуют	данные отсутствуют
58	470922.57	1223280.3	данные отсутствуют	данные отсутствуют
59	470922.57	1223280.31	данные отсутствуют	данные отсутствуют
60	470865.91	1223366.16	данные отсутствуют	данные отсутствуют

Государственный регистратор	ФГИС ЕГРН
полное наименование должности	инициалы, фамилия
	подпись

М.П.

Выписка из Единого государственного реестра недвижимости об объекте недвижимости  
**Сведения о частях земельного участка**

Земельный участок		
(вид объекта недвижимости)		
Лист № ____	Раздела <b>4.2</b>	Всего листов выписки: ____
Всего листов раздела <b>4.2</b> : ____		Всего разделов: ____
<b>28.01.2022 № 99/2022/446154823</b>		
Кадастровый номер:		<b>67:18:0030201:2179</b>

Номер точки	Координаты, м		Описание закрепления на местности	Средняя квадратическая погрешность определения координат характерных точек границы части земельного участка, м
	X	Y		
1	2	3	4	5
61	470812.91	1223227.79	данные отсутствуют	данные отсутствуют
62	470812.86	1223227.65	данные отсутствуют	данные отсутствуют
63	470893.61	1223201.33	данные отсутствуют	данные отсутствуют
64	470919.99	1223266.04	данные отсутствуют	данные отсутствуют
65	470709.04	1223291.29	данные отсутствуют	данные отсутствуют
66	470458.93	1223388.29	данные отсутствуют	данные отсутствуют
67	470430	1223373.9	данные отсутствуют	данные отсутствуют
68	470454.22	1223345.73	данные отсутствуют	данные отсутствуют
69	470460.73	1223348.97	данные отсутствуют	данные отсутствуют
70	470628.05	1223284.09	данные отсутствуют	данные отсутствуют
71	470761.34	1223248.78	данные отсутствуют	данные отсутствуют
72	470958.94	1223225.11	данные отсутствуют	данные отсутствуют
73	470456.93	1223372.25	данные отсутствуют	данные отсутствуют
74	470462.73	1223365.01	данные отсутствуют	данные отсутствуют
75	470480.13	1223499.66	данные отсутствуют	данные отсутствуют
76	470463.56	1223477.82	данные отсутствуют	данные отсутствуют
77	470464.31	1223478.2	данные отсутствуют	данные отсутствуют
Государственный регистратор			ФГИС ЕГРН	
полное наименование должности			подпись	инициалы, фамилия

М.П.



Выписка из Единого государственного реестра недвижимости об объекте недвижимости  
**Сведения о частях земельного участка**

Земельный участок			
(вид объекта недвижимости)			
Лист № ____	Раздела <b>4.2.</b>	Всего листов раздела <b>4.2.:</b> ____	Всего листов выписки: ____
<b>28.01.2022 № 99/2022/446154823</b>		<b>67:18:0030201:2179</b>	
Кадастровый номер:			

Номер точки	Координаты, м		Описание закрепления на местности	Средняя квадратическая погрешность определения координат характерных точек границы части земельного участка, м
	X	Y		
1	2	3	4	5
78	470474.27	1223488.15	данные отсутствуют	данные отсутствуют
79	470822.31	1223457.15	данные отсутствуют	данные отсутствуют
80	470820.93	1223460.93	данные отсутствуют	данные отсутствуют
81	470777.6	1223450.46	данные отсутствуют	данные отсутствуют
82	470725.99	1223439.04	данные отсутствуют	данные отсутствуют
83	470653.53	1223422.74	данные отсутствуют	данные отсутствуют
84	470590.72	1223409.75	данные отсутствуют	данные отсутствуют
85	470518.55	1223394.9	данные отсутствуют	данные отсутствуют
86	470455.84	1223379.33	данные отсутствуют	данные отсутствуют
87	470439.38	1223375.63	данные отсутствуют	данные отсутствуют
88	470430.95	1223376.84	данные отсутствуют	данные отсутствуют
89	470429.71	1223372.98	данные отсутствуют	данные отсутствуют
90	470439.54	1223371.57	данные отсутствуют	данные отсутствуют
91	470456.77	1223375.44	данные отсутствуют	данные отсутствуют
92	470519.43	1223391	данные отсутствуют	данные отсутствуют
93	470591.52	1223405.84	данные отсутствуют	данные отсутствуют
94	470654.37	1223418.83	данные отсутствуют	данные отсутствуют
Государственный регистратор			ФГИС ЕГРН	
полное наименование должности			подпись	инициалы, фамилия

М.П.

Выписка из Единого государственного реестра недвижимости об объекте недвижимости  
**Сведения о частях земельного участка**

<b>Земельный участок</b>			
(вид объекта недвижимости)			
Лист № ____	Раздела <b>4.2</b>	Всего листов раздела <b>4.2</b> : ____	Всего листов выписки: ____
<b>28.01.2022 № 99/2022/446154823</b>			
Кадастровый номер:		<b>67:18:0030201:2179</b>	

Номер точки	Координаты, м		Описание закрепления на местности	Средняя квадратическая погрешность определения координат характерных точек границы части земельного участка, м
	X	Y		
1	2	3	4	5
95	470726.87	1223435.13	данные отсутствуют	данные отсутствуют
96	470778.51	1223446.56	данные отсутствуют	данные отсутствуют

Государственный регистратор	ФГИС ЕГРН
полное наименование должности	подпись
	инициалы, фамилия

М.П.