

Управление Федеральной службы государственной регистрации, кадастра и картографии по Московской области
полное наименование органа регистрации прав

Выписка из Единого государственного реестра недвижимости об основных характеристиках и зарегистрированных правах на объект недвижимости

Сведения об основных характеристиках объекта недвижимости


В Единый государственный реестр недвижимости внесены следующие сведения:

Раздел 1 Лист 1

Земельный участок			
вид объекта недвижимости			
Лист № 1 раздела 1	Всего листов раздела 1: 1	Всего разделов: 3	Всего листов выписки: 4
04.03.2022г.	Кадастровый номер: 50:07:0060337.61		

Номер кадастрового квартала:	50:07:0060337
Дата присвоения кадастрового номера:	17.04.1996
Ранее присвоенный государственный учетный номер:	Кадастровый номер 50:07:06 03 37:0061; Условный номер 50-50-07/013/2008-080; МО-7-15-1
Местоположение:	Местоположение установлено относительно ориентира, расположенного в границах участка. Почтовый адрес ориентира: обл. Московская, р-н Волоколамский, городское поселение Сычево, д. Новопавловское, ул. Зеленая, 49.
Площадь, м2:	1200
Кадастровая стоимость, руб:	520668
Кадастровые номера расположенных в пределах земельного участка объектов недвижимости:	данные отсутствуют
Категория земель:	Земли населенных пунктов
Виды разрешенного использования:	Для индивидуального жилищного строительства
Статус записи об объекте недвижимости:	Сведения об объекте недвижимости имеют статус "актуальные, ранее учтенные"
Особые отметки:	данные отсутствуют
Получатель выписки:	Лапиков Вячеслав Михайлович (представитель правообладателя), Правообладатель: от имени заявителя Общество с ограниченной ответственностью коммерческий банк "Ренессанс", 7736017341

полное наименование должности	получатель	инициалы, фамилия
-------------------------------	------------	-------------------



Ю О ГРИБЧЕНКО

М.П.

Выписка из Единого государственного реестра недвижимости характеристик и зарегистрированных прав на объект недвижимости

Сведения о зарегистрированных правах

Земельный участок
 Вид объекта недвижимости

Лист № 1 раздела 2	Всего листов раздела 2: 2	Всего разделов: 3	Всего листов выписки: 4
04.03.2022г.			
Кадастровый номер:	50:07:0060337:61		


1	Правообладатель (правообладатели):	1.1	Общество с ограниченной ответственностью коммерческий банк "Ренессанс", ИНН: 7736017341, ОГРН: 1027739474355
2	Вид, номер, дата и время государственной регистрации права:	2.1	Собственность 50:07:0060337:61-50/111/2022-10 04.03.2022 15:00:31
3	Документы-основания	3.1	Постановление о проведении государственной регистрации права собственности заявителя на имущество(иное имущество(ное имущество право), зарегистрированное на должника, выдан 02.07.2021 Решение Солдцевского районного суда г.Москвы, выдан 09.04.2014 Заявление об оставлении имущества за собой, выдан 22.06.2021
4	Сведения об осуществлении государственной регистрации сделки, права, ограничения права без необходимого в силу закона согласия третьего лица, органа:	4.1	Акт о передаче нереализованного имущества должника взыскателю, выдан 02.07.2021 данные отсутствуют
5	Ограничение прав и обременение объекта недвижимости:	не зарегистрировано	

полное наименование должности			

Должник

Ю О ГРИВЧУГИКО

инициалы, фамилия



Земельный участок
вид объекта недвижимости

Лист № 2 раздела 2

Всего листов раздела 2: 2

Всего разделов: 3

Всего листов выписки: 4


04.03.2022г.

Кадастровый номер:

50:07:0060337:61

6	Заявленные в судебном порядке права требования:	данные отсутствуют
7	Сведения о возвращении в отношении зарегистрированного права:	данные отсутствуют
8	Сведения о наличии решения об изъятии объекта недвижимости для государственных и муниципальных нужд:	данные отсутствуют
9	Сведения о невозможности государственной регистрации без личного участия правообладателя или его законного представителя:	данные отсутствуют
10	Правопритязания и сведения о наличии поступивших, но не рассмотренных заявлений о проведении государственной регистрации права (перехода, прекращения права), ограничения права или обременения объекта недвижимости, сделки в отношении объекта недвижимости:	отсутствуют
11	Сведения о невозможности государственной регистрации перехода, прекращения, ограничения права на земельный участок из земель сельскохозяйственного назначения:	данные отсутствуют

полное наименование должности		



Ю.О. ГРИБЧЕНКО

инициалы, фамилия

Выписка из Единого государственного реестра недвижимости об основных характеристиках и зарегистрированных правах на объект недвижимости

Описание местоположения земельного участка

Земельный участок

вид объекта недвижимости

Лист № 1 раздела 3

Всего листов раздела 3: 1

Всего разделов: 3

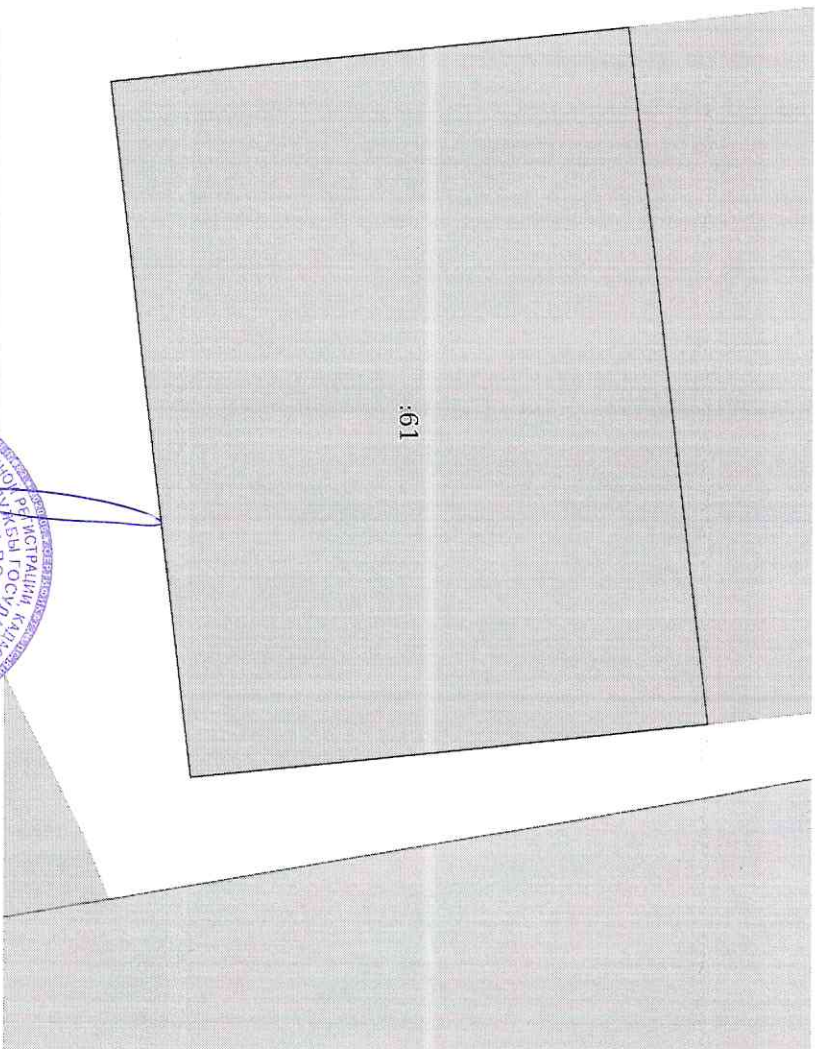
Всего листов выписки: 4

04.03.2022г.

Кадастровый номер:

50:07:0060337:61

План (чертеж, схема) земельного участка



Масштаб 1:400

Условные обозначения:

Полное наименование должности

подпись

Ю. О. ГРИБЧЕНКО

инициалы, фамилия

