

Управление Федеральной службы государственной регистрации, кадастра и картографии по Красноярскому краю
подпись и наименование органа регистрации прав


Выписка из Единого государственного реестра недвижимости об основных характеристиках и зарегистрированных правах на объект недвижимости

Сведения об основных характеристиках объекта недвижимости

В Единый государственный реестр недвижимости внесены следующие сведения:

Земельный участок		Раздел 1 Лист 1	
Вид объекта недвижимости			
Лист №1 Раздел 1	Всего листов раздела 1: 1	Всего разделов: 3	Всего листов выписки: 3
26 сентября 2018г.	Кадастровый номер:	24:50:0300225:73	
Номер кадастрового квартала:	24:50:0300225		
Дата присвоения кадастрового номера:	16.01.2004		
Ранее присвоенный государственный учетный номер:	Кадастровый номер 24:50:0300225:0073		
Адрес (местоположение):	Местоположение установлено относительно ориентира, расположенного в границах участка. Почтовый адрес ориентира: Красноярский край, Красноярск, ул. Лесовая Алд, 107 "А".		
Площадь, м2:	317 +/- 6		
Кадастровая стоимость, руб:	2057085,91		
Кадастровые номера расположенных в прелестях земельного участка объектов недвижимости:	данные отсутствуют		
Категория земель:	Земли населенных пунктов		
Вид разрешенного использования:	Для использования в целях эксплуатации нежилого здания		
Статус земли об объекте недвижимости:	Сведения об объекте недвижимости имеют статус "актуальные, ранее учтенные"		
Особые отметки:	Право (оправление) права, обременение объекта недвижимости зарегистрировано на объект недвижимости с площадью: 317 кв.м.		
Получатель выписки:	Липко Евгений Александрович (представитель правообладателя), Правообладатель: Росинский Евгений Александрович		

полное наименование должности	ГЛАВНЫЙ СПЕЦИАЛИСТ-ЭКСПЕРТ	полное	инициалы, фамилия	Борутто Н.В. Борутто Н.В.
-------------------------------	----------------------------	--------	-------------------	------------------------------




Выписка из Единого государственного реестра недвижимости об основных характеристиках и зарегистрированных правах на объект недвижимости
Сведения о зарегистрированных правах

Земельный участок			
вид объекта недвижимости		Земельный участок	
Лист №1	Раздел 2	Всего листов раздела 2: 1	Всего разделов: 3
26 сентября 2018г.		Всего листов выписки: 3	
Кадастровый номер:		24:50:0300225:73	

1	Правообладатель (правообладатели):	1.1	Росинский Евгений Александрович, 14.05.1994, г.р. Красноярск, Российская Федерация Паспорт: Пражанина Российской Федерации серия 04 14 №618627, выдан 21.06.2014, Отделом УФМС России по Красноярскому краю в Советском Р-не г. Красноярск
2	Вид, номер и дата государственной регистрации права:	2.1	Собственность 24:50:0300225:73-24/108/2018-8 26.09.2018 05:09:10
3	Документа-основания	3.1	Договор купли-продажи недвижимого имущества, № 1-А, Выдан 07.11.2017
4	Ограничение прав и обременение объекта недвижимости	не зарегистрировано	
5	Сведения о наличии решения об изъятии объекта недвижимости для государственных и муниципальных нужд:	данные отсутствуют	
6	Сведения об осуществлении государственной регистрации сделки, права, ограничения права без необходимого в силу закона согласия третьего лица, органа:	данные отсутствуют	

Полное наименование должности	Подпись	инициалы, фамилия
-------------------------------	---------	-------------------



Главный
специалист-эксперт

Ворутто Н.В.

Выписка из Единого государственного реестра недвижимости об основных характеристиках и зарегистрированных правах на объект недвижимости
 Описание местоположения земельного участка

Земельный участок

вид объекта недвижимости

Лист №1 Раздел 3

Всего листов раздела 3: 1


Всего разделов: 3

Всего листов выписки: 3

26 сентября 2018г.

Катастровый номер: 24:50:0300225:73

План (Чертеж, схема) земельного участка



Масштаб 1:300

Ключевые обозначения:

Полное наименование должности

ГЛАВНЫЙ

СПЕЦИАЛИСТ-АККОРД

Подпись

инициалы, фамилия

БОРТИД Н.В.