

Выписка из Единого государственного реестра недвижимости об объекте недвижимости

Сведения о характеристиках объекта недвижимости

На основании запроса от 09.06.2022, поступившего на рассмотрение 09.06.2022, сообщаем, что согласно записям Единого государственного реестра недвижимости:

Раздел 1 Лист 1

Земельный участок			
вид объекта недвижимости			

Лист № 1 раздела 1	Всего листов раздела 1: 3	Всего разделов: 8	Всего листов выписки: 20
--------------------	---------------------------	-------------------	--------------------------

09.06.2022г. № КУВИ-001/2022-91949608	
Кадастровый номер:	40:07:050201:25
Номер кадастрового квартала:	40:07:050201
Дата присвоения кадастрового номера:	30.09.2004

Ранее присвоенный государственный учетный номер:	40:07:05 02 01:0009
Местоположение:	Местоположение установлено относительно ориентира, расположенного в границах участка. Почтовый адрес ориентира: обл. Калужская, р-н Жуковский, д. Воробы, ул. Лесная, дом 28.
Площадь:	1500 +/- 27
Кадастровая стоимость, руб.:	898830
Кадастровые номера расположенных в пределах земельного участка объектов недвижимости:	данные отсутствуют
Кадастровые номера объектов недвижимости, из которых образован объект недвижимости:	данные отсутствуют
Кадастровые номера образованных объектов недвижимости:	данные отсутствуют
Категория земель:	Земли населенных пунктов
Виды разрешенного использования:	Для индивидуального жилищного строительства.
Сведения о кадастровом инженере:	данные отсутствуют
Сведения о лесах, водных объектах и об иных природных объектах, расположенных в пределах земельного участка:	данные отсутствуют
Сведения о том, что земельный участок полностью расположен в границах зоны с особыми условиями использования территории, территории объекта культурного наследия, публичного сервитута:	данные отсутствуют
Сведения о том, что земельный участок расположен в границах особой экономической зоны, территории опережающего социально-экономического развития, зоны территориального развития в Российской Федерации, игровой зоны:	данные отсутствуют

полное наименование должности	подпись	инициалы, фамилия
-------------------------------	---------	-------------------

М.П.

Земельный участок			
вид объекта недвижимости			
Лист № 2 раздела 1	Всего листов раздела 1: 3	Всего разделов: 8	Всего листов выписки: 20
09.06.2022г. № КУВИ-001/2022-91949608			
Кадастровый номер:		40:07:050201:25	
Сведения о том, что земельный участок расположен в границах особо охраняемой природной территории, охотничьих угодий, лесничеств:		данные отсутствуют	
Сведения о результатах проведения государственного земельного надзора:		данные отсутствуют	
Сведения о расположении земельного участка в границах территории, в отношении которой утвержден проект межевания территории:		данные отсутствуют	
Условный номер земельного участка:		данные отсутствуют	
Сведения о принятии акта и (или) заключении договора, предусматривающих предоставление в соответствии с земельным законодательством исполнительным органом государственным органом власти или органом местного самоуправления, находящегося в государственной или муниципальной собственности земельного участка для строительства наемного дома социального использования или наемного дома коммерческого использования:		данные отсутствуют	
Сведения о том, что земельный участок или земельные участки образованы на основании решения об изъятии земельного участка и (или) расположенного на нем объекта недвижимости для государственных или муниципальных нужд:		данные отсутствуют	
Сведения о том, что земельный участок образован из земель или земельного участка, государственная собственность на которые не разграничена:		данные отсутствуют	
Сведения о наличии земельного спора о местоположении границ земельных участков:		данные отсутствуют	
Статус записи об объекте недвижимости:		Сведения об объекте недвижимости имеют статус "актуальные, ранее учтенные"	
Особые отметки:		Сведения об ограничениях права на объект недвижимости, обременениях данного объекта, не зарегистрированных в реестре прав, ограничений прав и обременений недвижимого имущества: вид ограничения (обременения): ограничения прав на земельный участок, предусмотренные статьями 56, 56.1 Земельного кодекса Российской Федерации; срок действия: с 09.06.2016; реквизиты документа-основания: plot от 21.04.2016 № б/н выдан: Кадастровый инженер. вид ограничения (обременения): ограничения прав на земельный участок, предусмотренные статьями 56, 56.1 Земельного кодекса Российской Федерации; срок действия: с 07.06.2021; реквизиты документа-основания: постановление Правительства РФ от 24.02.2009 г. N 160 "О порядке установления охранных зон объектов электросетевого хозяйства и особых условий использования	
полное наименование должности		подпись	
		инициалы, фамилия	

М.П.

Земельный участок			
вид объекта недвижимости			
Лист № 3 раздела 1	Всего листов раздела 1: 3	Всего разделов: 8	Всего листов выписки: 20
09.06.2022г. № КУВИ-001/2022-91949608			
Кадастровый номер:		40:07:050201:25	
		земельных участков, расположенных в границах таких зон" от 24.02.2009 № 160 выдан: Правительство РФ. вид ограничения (обременения): ограничения прав на земельный участок, предусмотренные статьями 56, 56.1 Земельного кодекса Российской Федерации; срок действия: с 13.10.2021; реквизиты документа-основания: решение о согласовании границ охранной зоны объекта электросетевого хозяйства от 24.02.2009 № 160 выдан: Правительство РФ.	
Получатель выписки:		Назаренко Егор Алексеевич	

полное наименование должности	подпись	инициалы, фамилия

М.П.

Выписка из Единого государственного реестра недвижимости об объекте недвижимости

Сведения о зарегистрированных правах

Земельный участок			
вид объекта недвижимости			
Лист № 1 раздела 2	Всего листов раздела 2: 5	Всего разделов: 8	Всего листов выписки: 20
09.06.2022г. № КУВИ-001/2022-91949608			
Кадастровый номер:		40:07:050201:25	
1	Правообладатель (правообладатели):	1.1	Общество с ограниченной ответственностью "Миллтаун", ИНН: 7705967512, ОГРН: 1117746878105
2	Вид, номер, дата и время государственной регистрации права:	2.1	Собственность 40-40-07/010/2011-350 16.12.2011 00:00:00
3	Сведения об осуществлении государственной регистрации сделки, права без необходимого в силу закона согласия третьего лица, органа:	3.1	данные отсутствуют
4	Ограничение прав и обременение объекта недвижимости:		
4.1	вид:	Запрещение регистрации	
	дата государственной регистрации:	04.04.2022 14:13:26	
	номер государственной регистрации:	40:07:050201:25-40/104/2022-16	
	срок, на который установлено ограничение прав и обременение объекта недвижимости:	не установлен	
	лицо, в пользу которого установлено ограничение прав и обременение объекта недвижимости:	Не определено	
	основание государственной регистрации:	Постановление о запрете на совершение действий по регистрации, № 157800489/7739, выдан 30.03.2022, Межрайонный отдел судебных приставов по особым исполнительным производствам неимущественного характера Управления Федеральной службы судебных приставов по Москве	
	сведения об осуществлении государственной регистрации сделки, права, ограничения права без необходимого в силу закона согласия третьего лица, органа:	данные отсутствуют	
	сведения об управляющем залогом и о договоре управления залогом, если такой договор заключен для управления ипотекой:	данные отсутствуют	

полное наименование должности	подпись	инициалы, фамилия
-------------------------------	---------	-------------------

М.П.

Земельный участок		
вид объекта недвижимости		
Лист № 2 раздела 2	Всего листов раздела 2: 5	
Всего разделов: 8	Всего листов выписки: 20	
09.06.2022г. № КУВИ-001/2022-91949608		
Кадастровый номер:	40:07:050201:25	
4.2	вид:	Запрещение регистрации
	дата государственной регистрации:	17.11.2021 14:47:26
	номер государственной регистрации:	40:07:050201:25-40/104/2021-15
	срок, на который установлено ограничение прав и обременение объекта недвижимости:	не установлен
	лицо, в пользу которого установлено ограничение прав и обременение объекта недвижимости:	Не определено
	основание государственной регистрации:	Постановление о запрете на совершение действий по регистрации, № 2090830363/7743, выдан 15.11.2021, Межрайонный отдел судебных приставов по исполнению постановлений налоговых органов Главного Управления Федеральной службы судебных приставов по Москве
	сведения об осуществлении государственной регистрации сделки, права, ограничения права без необходимого в силу закона согласия третьего лица, органа:	данные отсутствуют
	сведения об управляющем залогом и о договоре управления залогом, если такой договор заключен для управления ипотекой:	данные отсутствуют
4.3	вид:	Запрещение регистрации
	дата государственной регистрации:	14.07.2021 10:55:19
	номер государственной регистрации:	40:07:050201:25-40/104/2021-11
	срок, на который установлено ограничение прав и обременение объекта недвижимости:	не установлен
	лицо, в пользу которого установлено ограничение прав и обременение объекта недвижимости:	не определено
	основание государственной регистрации:	Постановление о запрете на совершение действий по регистрации (pdf), № 2030966130/7743, выдан 21.04.2021, Межрайонный отдел судебных приставов по исполнению постановлений налоговых органов Управления Федеральной службы судебных приставов по Москве
	сведения об осуществлении государственной регистрации сделки, права, ограничения права без необходимого в силу закона согласия третьего лица, органа:	данные отсутствуют
	сведения об управляющем залогом и о договоре управления залогом, если такой договор заключен для управления ипотекой:	данные отсутствуют

полное наименование должности	подпись	инициалы, фамилия
-------------------------------	---------	-------------------

М.П.

Земельный участок		
вид объекта недвижимости		
Лист № 3 раздела 2	Всего листов раздела 2: 5	
Всего разделов: 8	Всего листов выписки: 20	
09.06.2022г. № КУВИ-001/2022-91949608		
Кадастровый номер:	40:07:050201:25	
4.4	вид:	Ипотека
	дата государственной регистрации:	14.06.2018 11:23:50
	номер государственной регистрации:	40:07:050201:25-40/007/2018-1
	срок, на который установлено ограничение прав и обременение объекта недвижимости:	Срок действия с 14.06.2018 по 30.06.2023 с 14.06.2018 по 30.06.2023
	лицо, в пользу которого установлено ограничение прав и обременение объекта недвижимости:	Акционерное общество Коммерческий Банк "РУБЛЕВ" (ЗАО КБ "РУБЛЕВ"), ИНН: 7744001151, ОГРН: 1027700159233
	основание государственной регистрации:	Договор ипотеки № 14-ЗЛ/2 (Залога недвижимого имущества), выдан 06.04.2018
	сведения об осуществлении государственной регистрации сделки, права, ограничения права без необходимого в силу закона согласия третьего лица, органа:	данные отсутствуют
	сведения об управляющем залогом и о договоре управления залогом, если такой договор заключен для управления ипотекой:	данные отсутствуют
4.5	вид:	Ипотека
	дата государственной регистрации:	15.09.2015 10:46:17
	номер государственной регистрации:	40-40/007-40/007/001/2015-1669/1
	срок, на который установлено ограничение прав и обременение объекта недвижимости:	Срок действия с 15.09.2015 по 01.06.2018 с 15.09.2015 по 01.06.2018
	лицо, в пользу которого установлено ограничение прав и обременение объекта недвижимости:	Акционерное общество Коммерческий Банк "РУБЛЕВ" (ЗАО КБ "РУБЛЕВ"), ИНН: 7744001151, ОГРН: 1027700159233
	основание государственной регистрации:	Договор ипотеки (залога недвижимого имущества), выдан 13.08.2015
	сведения об осуществлении государственной регистрации сделки, права, ограничения права без необходимого в силу закона согласия третьего лица, органа:	данные отсутствуют
	сведения об управляющем залогом и о договоре управления залогом, если такой договор заключен для управления ипотекой:	данные отсутствуют
4	Ограничение прав и обременение объекта недвижимости:	

полное наименование должности	подпись	инициалы, фамилия
-------------------------------	---------	-------------------

М.П.

Земельный участок		
вид объекта недвижимости		
Лист № 4 раздела 2	Всего листов раздела 2: 5	Всего разделов: 8
Всего листов выписки: 20		
09.06.2022г. № КУВИ-001/2022-91949608		
Кадастровый номер:		40:07:050201:25
4.1	вид:	Запрещение регистрации
	дата государственной регистрации:	13.01.2021 15:28:56
	номер государственной регистрации:	40:07:050201:25-40/104/2021-3
	срок, на который установлено ограничение прав и обременение объекта недвижимости:	не установлен
	лицо, в пользу которого установлено ограничение прав и обременение объекта недвижимости:	не определено
	основание государственной регистрации:	Постановление о запрете на совершение действий по регистрации (pdf), № 1992712944/7743, выдан 31.12.2020, Межрайонный отдел судебных приставов по исполнению постановлений налоговых органов Управления Федеральной службы судебных приставов по Москве
	сведения об осуществлении государственной регистрации сделки, права, ограничения права без необходимого в силу закона согласия третьего лица, органа:	данные отсутствуют
	сведения об управляющем залогом и о договоре управления залогом, если такой договор заключен для управления ипотекой:	данные отсутствуют
4.2	вид:	Запрещение регистрации
	дата государственной регистрации:	24.12.2020 11:41:12
	номер государственной регистрации:	40:07:050201:25-40/104/2020-2
	срок, на который установлено ограничение прав и обременение объекта недвижимости:	Не установлен
	лицо, в пользу которого установлено ограничение прав и обременение объекта недвижимости:	Не определено
	основание государственной регистрации:	Постановление о запрете на совершение действий по регистрации (pdf), № 1988040899/7743, выдан 18.12.2020, Межрайонное отделение по особым исполнительным производствам Управления Федеральной службы судебных приставов по Калужской области
	сведения об осуществлении государственной регистрации сделки, права, ограничения права без необходимого в силу закона согласия третьего лица, органа:	данные отсутствуют
	сведения об управляющем залогом и о договоре управления залогом, если такой договор заключен для управления ипотекой:	данные отсутствуют
5	Договоры участия в долевом строительстве:	не зарегистрировано
6	Заявленные в судебном порядке права требования:	данные отсутствуют

полное наименование должности	подпись	инициалы, фамилия
-------------------------------	---------	-------------------

М.П.

Земельный участок		
вид объекта недвижимости		
Лист № 5 раздела 2	Всего листов раздела 2: 5	Всего разделов: 8
Всего листов выписки: 20		
09.06.2022г. № КУВИ-001/2022-91949608		
Кадастровый номер:	40:07:050201:25	
7	Сведения о возражении в отношении зарегистрированного права:	данные отсутствуют
8	Сведения о наличии решения об изъятии объекта недвижимости для государственных и муниципальных нужд:	данные отсутствуют
9	Сведения о невозможности государственной регистрации без личного участия правообладателя или его законного представителя:	данные отсутствуют
10	Правопритязания и сведения о наличии поступивших, но не рассмотренных заявлений о проведении государственной регистрации права (перехода, прекращения права), ограничения права или обременения объекта недвижимости, сделки в отношении объекта недвижимости:	Представлены документы на государственную регистрацию: Право: Реестровая запись
11	Сведения о невозможности государственной регистрации перехода, прекращения, ограничения права на земельный участок из земель сельскохозяйственного назначения:	данные отсутствуют

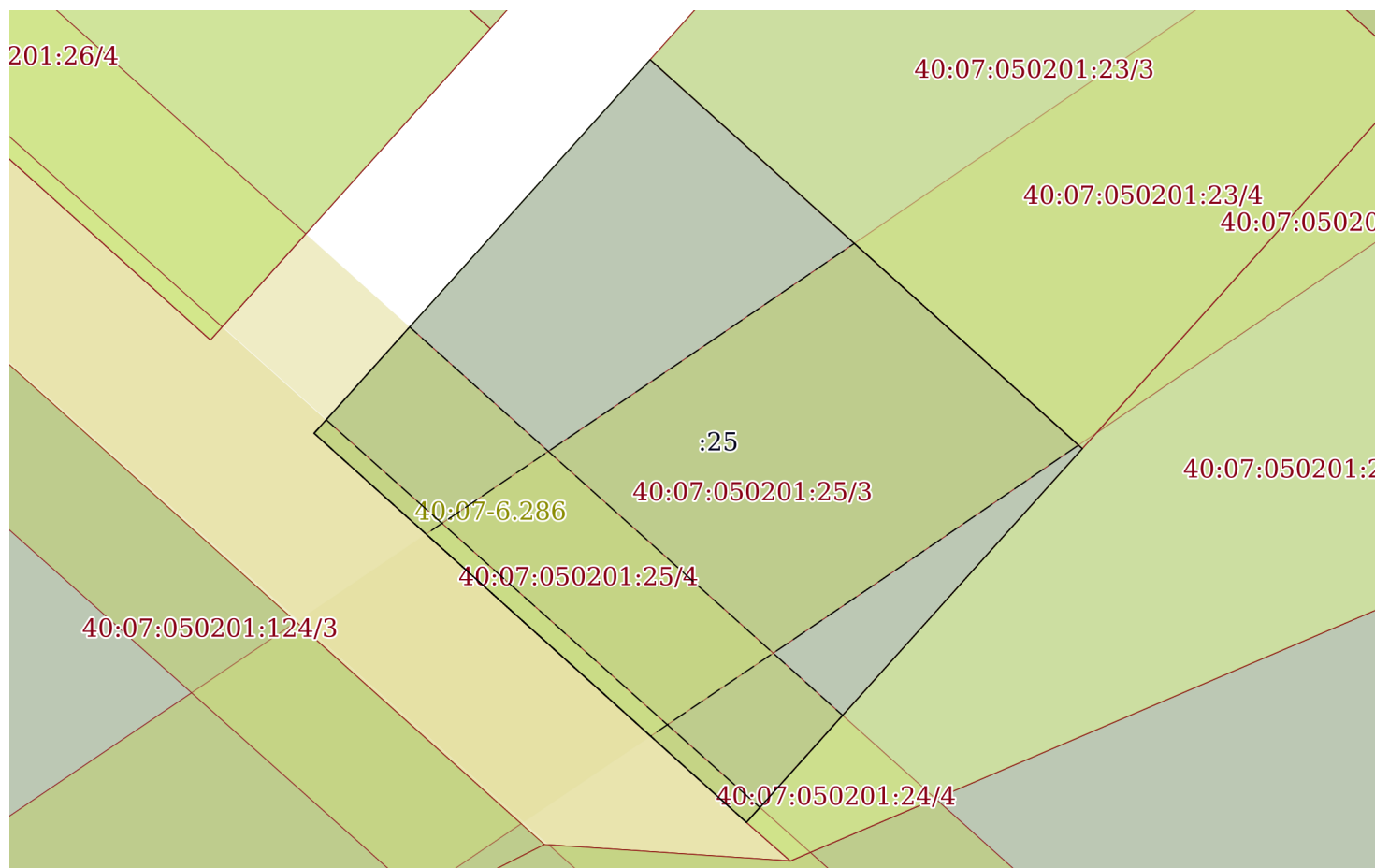
полное наименование должности	подпись	инициалы, фамилия

М.П.

Выписка из Единого государственного реестра недвижимости об объекте недвижимости
 Описание местоположения земельного участка

Земельный участок			
вид объекта недвижимости			
Лист № 1 раздела 3	Всего листов раздела 3: 1	Всего разделов: 8	Всего листов выписки: 20
09.06.2022г. № КУВИ-001/2022-91949608			
Кадастровый номер:		40:07:050201:25	

План (чертеж, схема) земельного участка



Масштаб 1:500 Условные обозначения:

полное наименование должности	подпись	инициалы, фамилия

М.П.

Выписка из Единого государственного реестра недвижимости об объекте недвижимости

Описание местоположения земельного участка

Земельный участок			
вид объекта недвижимости			
Лист № 1 раздела 3.1	Всего листов раздела 3.1: 1	Всего разделов: 8	Всего листов выписки: 20
09.06.2022г. № КУВИ-001/2022-91949608			
Кадастровый номер:		40:07:050201:25	

Описание местоположения границ земельного участка							
№ п/п	Номер точки		Дирекционный угол	Горизонтальное проложение, м	Описание закрепления на местности	Кадастровые номера смежных участков	Сведения об адресах правообладателей смежных земельных участков
	начальная	конечная					
1	2	3	4	5	6	7	8
1	1.1.1	1.1.2	131°58.4'	41.66	данные отсутствуют	40:07:050201:23	адрес отсутствует
2	1.1.2	1.1.3	221°57.6'	36.0	данные отсутствуют	40:07:050201:24	адрес отсутствует
3	1.1.3	1.1.4	311°58.5'	41.67	данные отсутствуют	данные отсутствуют	данные отсутствуют
4	1.1.4	1.1.1	41°58.9'	36.0	данные отсутствуют	данные отсутствуют	данные отсутствуют

полное наименование должности	подпись	инициалы, фамилия

М.П.

Выписка из Единого государственного реестра недвижимости об объекте недвижимости

Описание местоположения земельного участка

Земельный участок			
вид объекта недвижимости			
Лист № 1 раздела 3.2	Всего листов раздела 3.2: 1	Всего разделов: 8	Всего листов выписки: 20
09.06.2022г. № КУВИ-001/2022-91949608			
Кадастровый номер:		40:07:050201:25	

Сведения о характерных точках границы земельного участка				
Система координат 40.1				
Номер точки	Координаты, м		Описание закрепления на местности	Средняя квадратичная погрешность определения координат характерных точек границ земельного участка, м
	X	Y		
1	2	3	4	5
1	500774.78	1333824.2	-	0.1
2	500746.92	1333855.17	-	0.1
3	500720.15	1333831.1	-	0.1
4	500748.02	1333800.12	-	0.1
5	500774.78	1333824.2	-	0.1

полное наименование должности	подпись	инициалы, фамилия

М.П.

Выписка из Единого государственного реестра недвижимости об объекте недвижимости
Сведения о частях земельного участка

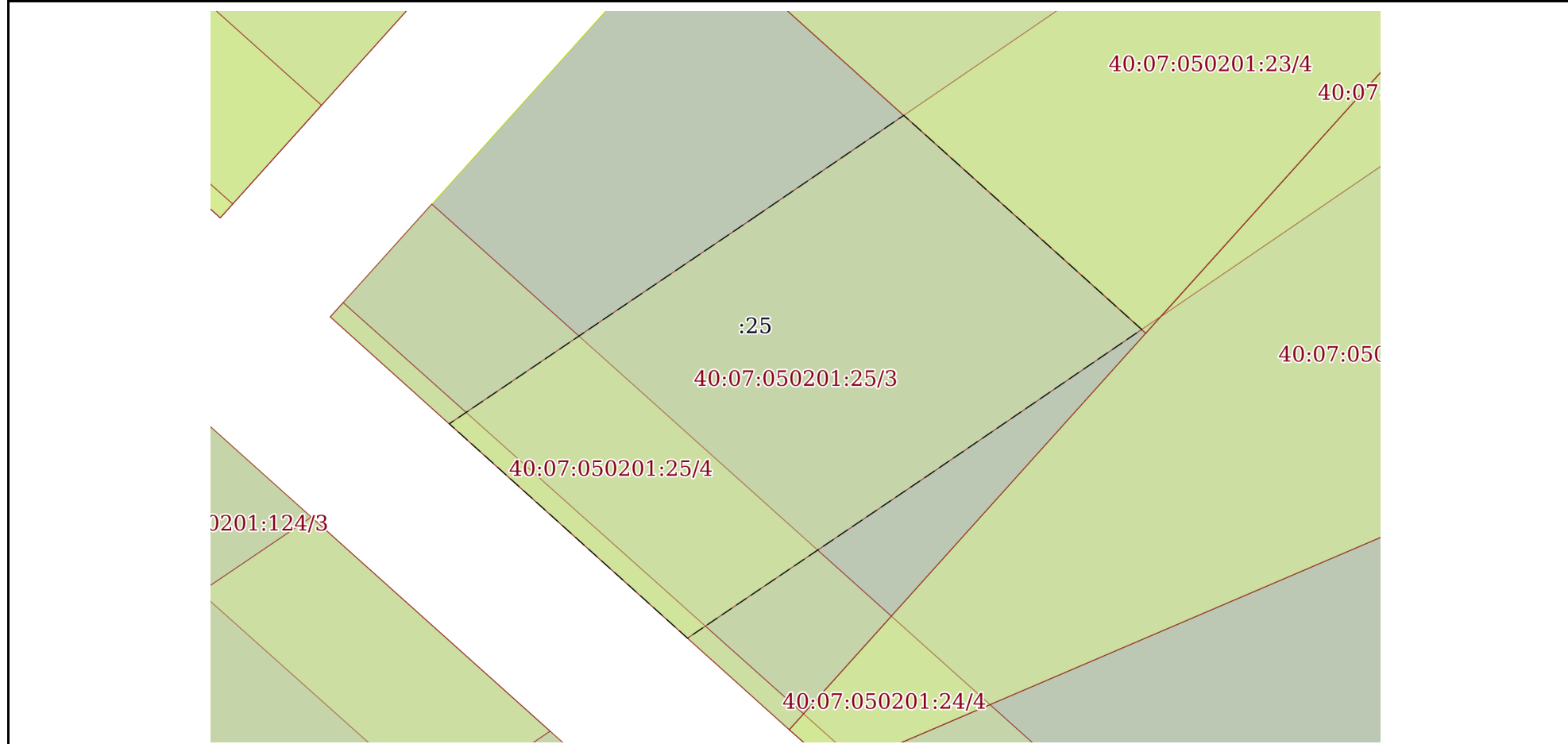
Земельный участок			
вид объекта недвижимости			

Лист № 1 раздела 4	Всего листов раздела 4: 3	Всего разделов: 8	Всего листов выписки: 20
--------------------	---------------------------	-------------------	--------------------------

09.06.2022г. № КУВИ-001/2022-91949608

Кадастровый номер: 40:07:050201:25

План (чертеж, схема) части земельного участка | Учетный номер части: 40:07:050201:25/3



Масштаб 1:400 | Условные обозначения:

полное наименование должности	подпись	инициалы, фамилия
-------------------------------	---------	-------------------

М.П.

Земельный участок

вид объекта недвижимости

Лист № 2 раздела 4

Всего листов раздела 4: 3

Всего разделов: 8

Всего листов выписки: 20

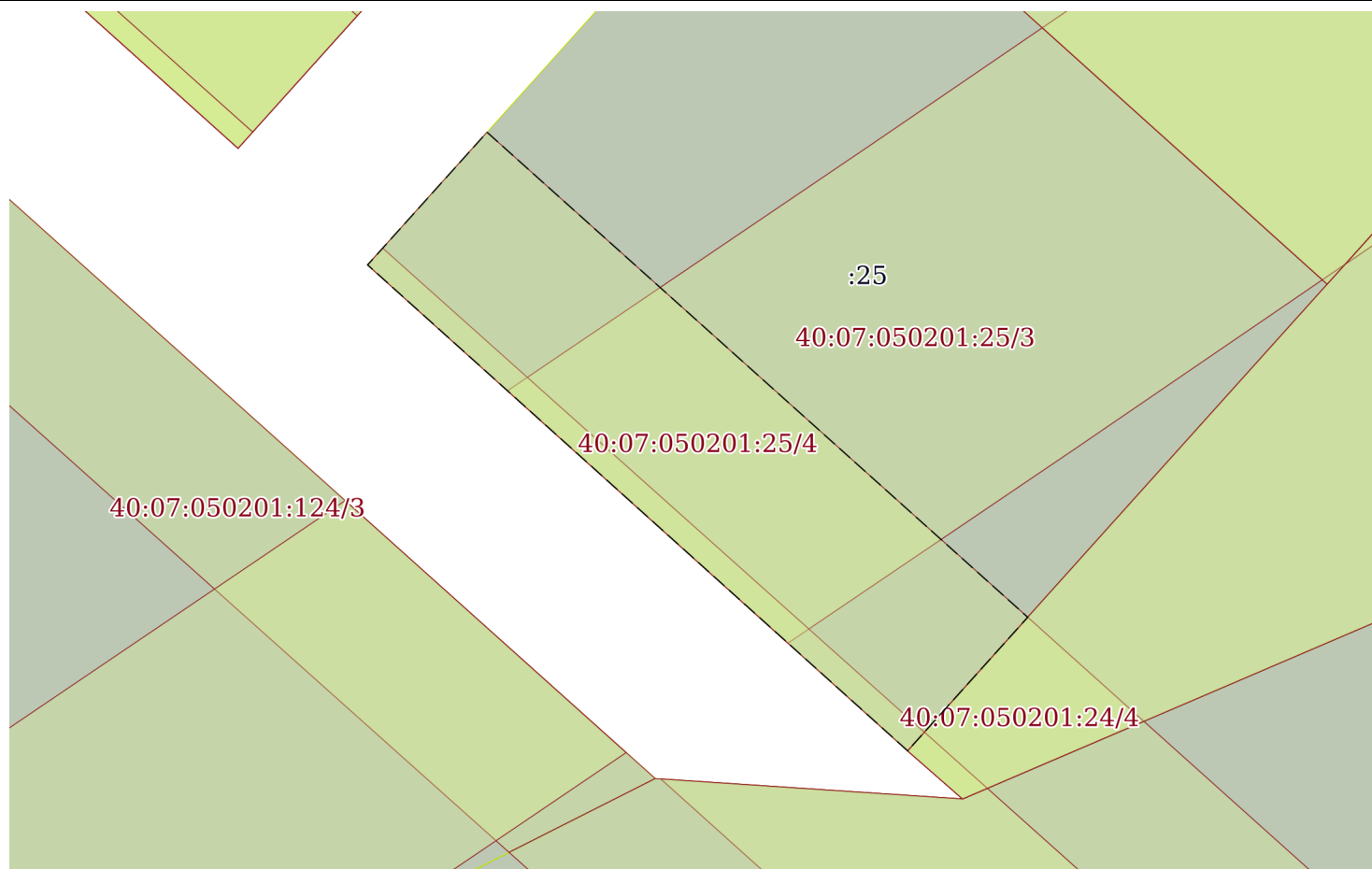
09.06.2022г. № КУВИ-001/2022-91949608

Кадастровый номер:

40:07:050201:25

План (чертеж, схема) части земельного участка

Учетный номер части: 40:07:050201:25/4



Масштаб 1:400

Условные обозначения:

полное наименование должности

подпись

инициалы, фамилия

М.П.

Земельный участок

вид объекта недвижимости

Лист № 3 раздела 4

Всего листов раздела 4: 3

Всего разделов: 8

Всего листов выписки: 20

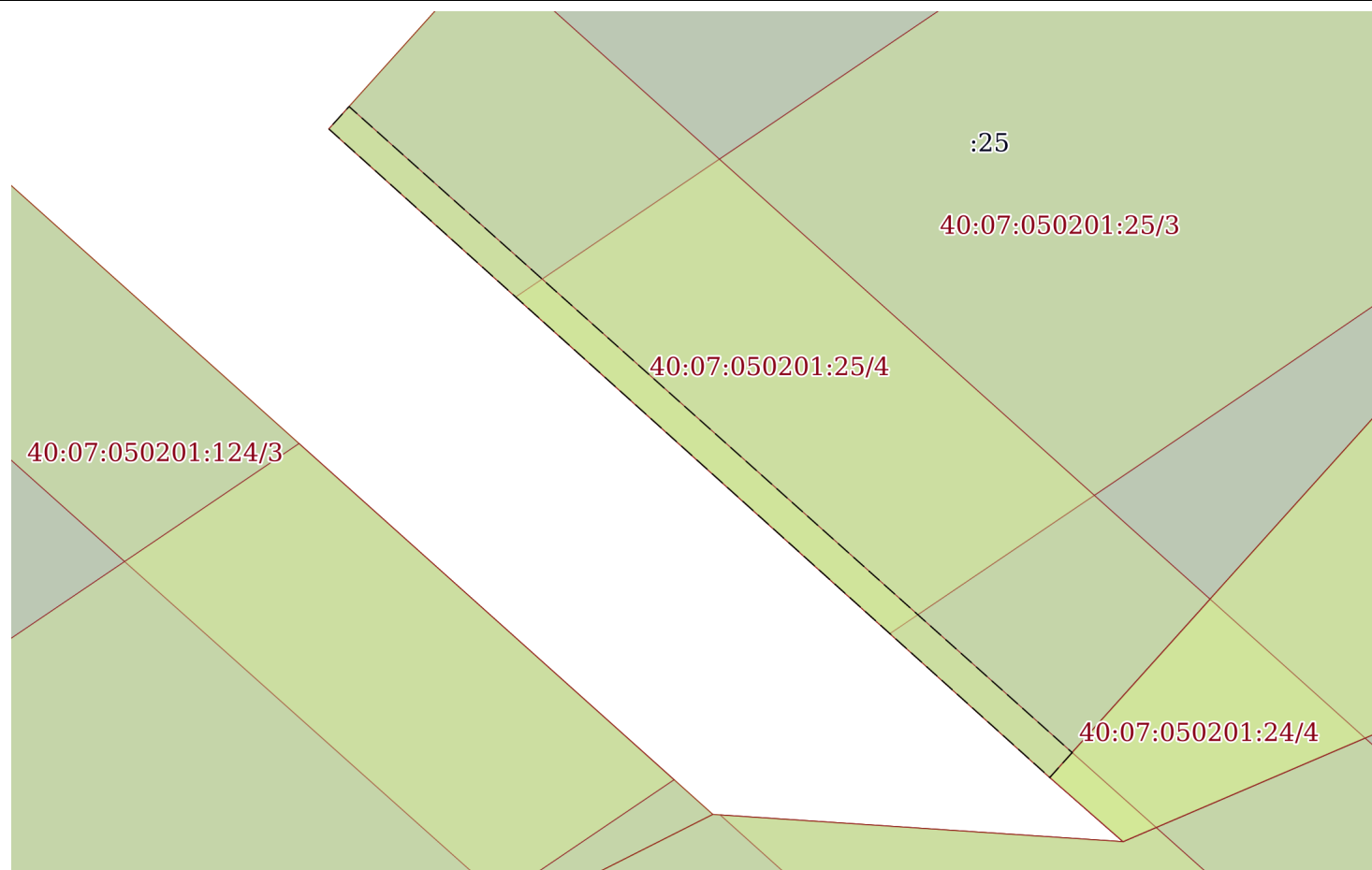
09.06.2022г. № КУВИ-001/2022-91949608

Кадастровый номер:

40:07:050201:25

План (чертеж, схема) части земельного участка

Учетный номер части: 40:07:050201:25/5



Масштаб 1:300

Условные обозначения:

полное наименование должности

подпись

инициалы, фамилия

М.П.

Выписка из Единого государственного реестра недвижимости об объекте недвижимости
Сведения о частях земельного участка

Земельный участок			
вид объекта недвижимости			

Лист № 1 раздела 4.1	Всего листов раздела 4.1: 3	Всего разделов: 8	Всего листов выписки: 20
----------------------	-----------------------------	-------------------	--------------------------

09.06.2022г. № КУВИ-001/2022-91949608

Кадастровый номер: 40:07:050201:25

Учетный номер части	Площадь, м2	Содержание ограничения в использовании или ограничения права на объект недвижимости или обременения объекта недвижимости
1	2	3
40:07:050201:25/1	1500	данные отсутствуют
40:07:050201:25/2	1500	данные отсутствуют
40:07:050201:25/3	778	вид ограничения (обременения): ограничения прав на земельный участок, предусмотренные статьями 56, 56.1 Земельного кодекса Российской Федерации; Срок действия: с 2016-06-09; реквизиты документа-основания: plot от 21.04.2016 № б/н выдан: Кадастровый инженер; Содержание ограничения (обременения): Содержание ограничений использования объектов недвижимости в границах охранной зоны приведены в Правилах установления охранных зон объектов электросетевого хозяйства и особых условий использования земельных участков, расположенных в границах таких зон, утвержденных Постановлением Правительства Российской Федерации от 24 февраля 2009 г. №160; Реестровый номер границы: 40.07.2.74
40:07:050201:25/4	428	вид ограничения (обременения): ограничения прав на земельный участок, предусмотренные статьями 56, 56.1 Земельного кодекса Российской Федерации; Срок действия: с 2021-06-07; реквизиты документа-основания: постановление Правительства РФ от 24.02.2009 г. N 160 "О порядке установления охранных зон объектов электросетевого хозяйства и особых условий использования земельных участков, расположенных в границах таких зон" от 24.02.2009 № 160 выдан: Правительство РФ; Содержание ограничения (обременения): Ограничения на использование объекта: Постановление Правительства РФ от 24 февраля 2009 г. N 160 "О порядке установления охранных зон объектов электросетевого хозяйства и особых условий использования земельных участков, расположенных в границах таких зон". В охранных зонах запрещается осуществлять любые действия, которые могут нарушить безопасную работу объектов электросетевого хозяйства, в том числе привести к их повреждению или уничтожению, и (или) повлечь причинение вреда жизни, здоровью граждан и имуществу физических или юридических лиц, а также повлечь нанесение экологического ущерба и возникновение пожаров, в том числе: а) набрасывать на провода и опоры воздушных линий электропередачи посторонние предметы, а также подниматься на опоры воздушных линий электропередачи; б) размещать любые объекты и предметы (материалы) в пределах созданных в соответствии с требованиями нормативно-технических документов проходов и подъездов для доступа к объектам электросетевого хозяйства, а также проводить любые работы и возводить сооружения, которые могут препятствовать доступу к объектам электросетевого хозяйства, без создания необходимых для такого доступа проходов и подъездов; в) находиться в пределах огороженной территории и помещениях распределительных устройств и подстанций, открывать двери и люки распределительных устройств и подстанций, производить переключения и подключения в электрических сетях (указанное требование не распространяется на работников, занятых выполнением разрешенных в установленном порядке работ), разводить огонь в пределах охранных зон вводных и распределительных устройств, подстанций, воздушных линий электропередачи, а также в охранных зонах кабельных линий электропередачи; г) размещать свалки; д) производить работы ударными механизмами, сбрасывать тяжести массой свыше 5 тонн, производить сброс и слив едких и коррозионных веществ и горюче-смазочных материалов (в охранных зонах подземных кабельных линий электропередачи). В охранных зонах, установленных для объектов электросетевого хозяйства напряжением до 1000 вольт, помимо действий, предусмотренных пунктом 10 настоящих Правил, без письменного решения о согласовании сетевых организаций запрещается: а) размещать детские и спортивные площадки, стадионы, рынки, торговые

полное наименование должности	подпись	инициалы, фамилия
-------------------------------	---------	-------------------

М.П.

Земельный участок			
вид объекта недвижимости			
Лист № 2 раздела 4.1	Всего листов раздела 4.1: 3	Всего разделов: 8	Всего листов выписки: 20

09.06.2022г. № КУВИ-001/2022-91949608

Кадастровый номер: 40:07:050201:25

		<p>точки, полевые станы, загоны для скота, гаражи и стоянки всех видов машин и механизмов, садовые, огородные и дачные земельные участки, объекты садоводческих, огороднических или дачных некоммерческих объединений, объекты жилищного строительства, в том числе индивидуального (в охранных зонах воздушных линий электропередачи); б) складировать или размещать хранилища любых, в том числе горюче-смазочных, материалов; в) устраивать причалы для стоянки судов, барж и плавучих кранов, бросать якоря с судов и осуществлять их проход с отданными якорями, цепями, лотами, волокушами и ттрами (в охранных зонах подводных кабельных линий электропередачи). Ширина охранной зоны по обе стороны линии электропередачи от крайних проводов-10м (5 - для линий с самонесущими или изолированными проводами, размещенных в границах населенных пунктов). Ширина охранной зоны по обе стороны подземной кабельной линии электропередачи от крайних кабелей-1 м.; Реестровый номер границы: 40:07-6.286; Вид объекта реестра границ: Зона с особыми условиями использования территории; Вид зоны по документу: охранная зона ВЛ-10 №4 ПС Воробьи (Калужская область, Жуковский район); Тип зоны: Охранная зона инженерных коммуникаций</p>
40:07:050201:25/5	57	<p>вид ограничения (обременения): ограничения прав на земельный участок, предусмотренные статьями 56, 56.1 Земельного кодекса Российской Федерации; Срок действия: с 2021-10-13; реквизиты документа-основания: решение о согласовании границ охранной зоны объекта электросетевого хозяйства от 24.02.2009 № 160 выдан: Правительство РФ; Содержание ограничения (обременения): Ограничения на использование объекта:Постановление Правительства РФ от 24 февраля 2009 г. N 160 "О порядке установления охранных зон объектов электросетевого хозяйства и особых условий использования земельных участков, расположенных в границах таких зон". В охранных зонах запрещается осуществлять любые действия, которые могут нарушить безопасную работу объектов электросетевого хозяйства, в том числе привести к их повреждению или уничтожению, и (или) повлечь причинение вреда жизни, здоровью граждан и имуществу физических или юридических лиц, а также повлечь нанесение экологического ущерба и возникновение пожаров, в том числе:а) набрасывать на провода и опоры воздушных линий электропередачи посторонние предметы, а также подниматься на опоры воздушных линий электропередачи;б) размещать любые объекты и предметы (материалы) в пределах созданных в соответствии с требованиями нормативно-технических документов проходов и подъездов для доступа к объектам электросетевого хозяйства, а также проводить любые работы и возводить сооружения, которые могут препятствовать доступу к объектам электросетевого хозяйства, без создания необходимых для такого доступа проходов и подъездов;в) находиться в пределах огороженной территории и помещениях распределительных устройств и подстанций, открывать двери и люки распределительных устройств и подстанций, производить переключения и подключения в электрических сетях (указанное требование не распространяется на работников, занятых выполнением разрешенных в установленном порядке работ), разводить огонь в пределах охранных зон вводных и распределительных устройств, подстанций, воздушных линий электропередачи, а также в охранных зонах кабельных линий электропередачи;г) размещать свалки;д) производить работы ударными механизмами, сбрасывать тяжести массой свыше 5 тонн, производить сброс и слив едких и коррозионных веществ и горюче-смазочных материалов (в охранных зонах подземных кабельных линий электропередачи).</p> <p>В охранных зонах, установленных для объектов электросетевого хозяйства напряжением до 1000 вольт, помимо действий, предусмотренных пунктом 10 настоящих Правил, без письменного решения о согласовании сетевых организаций запрещается:а) размещать детские и спортивные площадки, стадионы, рынки, торговые точки, полевые станы, загоны для скота, гаражи и стоянки всех видов машин и механизмов, садовые, огородные и дачные земельные участки, объекты садоводческих, огороднических или дачных некоммерческих объединений, объекты жилищного строительства, в том числе индивидуального (в охранных зонах воздушных линий электропередачи);б) складировать или размещать хранилища любых, в том числе горюче-смазочных, материалов;в) устраивать причалы для стоянки судов, барж и плавучих кранов, бросать якоря с судов и</p>

полное наименование должности	подпись	инициалы, фамилия
-------------------------------	---------	-------------------

М.П.

Земельный участок			
вид объекта недвижимости			
Лист № 3 раздела 4.1	Всего листов раздела 4.1: 3	Всего разделов: 8	Всего листов выписки: 20
09.06.2022г. № КУВИ-001/2022-91949608			
Кадастровый номер:		40:07:050201:25	
		<p>осуществлять их проход с отданными якорями, цепями, лотами, волокушами и тралами (в охранных зонах подводных кабельных линий электропередачи).Ширина охранной зоны по обе стороны линии электропередачи от крайних проводов-10м (5 - для линий с самонесущими или изолированными проводами, размещенных в границах населенных пунктов).Ширина охранной зоны по обе стороны подземной кабельной линии электропередачи от крайних кабелей-1 м; Реестровый номер границы: 40:07-6.399; Вид объекта реестра границ: Зона с особыми условиями использования территории; Вид зоны по документу: охранная зона объекта электросетевого хозяйства ВЛ-10 кВ №3 ПС «Воробьи», (Калужская область, Жуковский район); Тип зоны: Охранная зона инженерных коммуникаций</p>	

полное наименование должности	подпись	инициалы, фамилия

М.П.

Выписка из Единого государственного реестра недвижимости об объекте недвижимости
Сведения о частях земельного участка

Земельный участок			
вид объекта недвижимости			
Лист № 1 раздела 4.2	Всего листов раздела 4.2: 3	Всего разделов: 8	Всего листов выписки: 20
09.06.2022г. № КУВИ-001/2022-91949608			
Кадастровый номер:		40:07:050201:25	

Сведения о характерных точках границы части (частей) земельного участка				
Учетный номер части: 40:07:050201:25/3				
Система координат СК кадастрового округа				
Номер точки	Координаты, м		Описание закрепления на местности	Средняя квадратичная погрешность определения координат характерных точек границ земельного участка, м
	X	Y		
1	2	3	4	5
1	500754.74	1333828.75	-	0.5
2	500740.8	1333808.15	-	-
3	500726.33	1333824.23	-	-
4	500737.38	1333840.56	-	0.5
5	500747.17	1333854.89	-	-
6	500761.62	1333838.83	-	-
7	500754.74	1333828.75	-	0.5

полное наименование должности	подпись	инициалы, фамилия

М.П.

Земельный участок				
вид объекта недвижимости				
Лист № 2 раздела 4.2	Всего листов раздела 4.2: 3		Всего разделов: 8	Всего листов выписки: 20
09.06.2022г. № КУВИ-001/2022-91949608				
Кадастровый номер:			40:07:050201:25	
Сведения о характерных точках границы части (частей) земельного участка				
Учетный номер части: 40:07:050201:25/4				
Система координат				
Номер точки	Координаты, м		Описание закрепления на местности	Средняя квадратичная погрешность определения координат характерных точек границ земельного участка, м
	X	Y		
1	2	3	4	5
1	500720.15	1333831.1	-	-
2	500748.02	1333800.12	-	-
3	500755.63	1333806.97	-	-
4	500727.81	1333837.99	-	-
1	500720.15	1333831.1	-	-

полное наименование должности	подпись	инициалы, фамилия

М.П.

Земельный участок				
вид объекта недвижимости				
Лист № 3 раздела 4.2	Всего листов раздела 4.2: 3		Всего разделов: 8	Всего листов выписки: 20
09.06.2022г. № КУВИ-001/2022-91949608				
Кадастровый номер:			40:07:050201:25	
Сведения о характерных точках границы части (частей) земельного участка				
Учетный номер части: 40:07:050201:25/5				
Система координат				
Номер точки	Координаты, м		Описание закрепления на местности	Средняя квадратичная погрешность определения координат характерных точек границ земельного участка, м
	X	Y		
1	2	3	4	5
1	500721.22	1333832.06	-	-
2	500720.15	1333831.1	-	-
3	500748.02	1333800.12	-	-
4	500748.98	1333800.99	-	-
1	500721.22	1333832.06	-	-

полное наименование должности	подпись	инициалы, фамилия

М.П.