

Управление Федеральной службы государственной регистрации, кадастра и картографии по Нижегородской области  
полное наименование органа регистрации права

Выписка из Единого государственного реестра недвижимости об основных характеристиках и зарегистрированных правах на объект недвижимости

Сведения об основных характеристиках объекта недвижимости

В Единый государственный реестр недвижимости внесены следующие сведения:

Раздел 1 Лист 1

Земельный участок вид объекта недвижимости			
Лист № 1 раздела 1	Всего листов раздела 1: 1	Всего разделов: 3	Всего листов выписки: 4
16.08.2022г.			
Кадастровый номер:	52:26:0080020:1320		

Номер кадастрового квартала:	52:26:0080020		
Дата присвоения кадастрового номера:	17.06.2013		
Ранее присвоенный государственный учетный номер:	данные отсутствуют		
Местоположение:	Нижегородская область, р-н. Кстовский, д. Подвагика, ул. Овражная, д. 38		
Площадь, м2:	1101 +/- 12		
Кадастровая стоимость, руб.:	532410,57		
Кадастровые номера расположенных в пределах земельного участка объектов недвижимости:	52:26:0080018:521, 52:26:0080020:1326		
Категория земель:	Земли населенных пунктов		
Виды разрешенного использования:	Для жилищного строительства		
Статус записи об объекте недвижимости:	Сведения об объекте недвижимости имеют статус "актуальные"		
Особые отметки:	данные отсутствуют		
Получатель выписки:	Березуцкий Антон Георгиевич (представитель правообладателя), Правообладатель: от имени заявителя Акционерное общество "Русский строительный банк", 7744001514		

полное наименование должности	подпись	инициалы, фамилия
-------------------------------	---------	-------------------

М.П.



Выписка из Единого государственного реестра недвижимости об основных характеристиках и зарегистрированных правах на объект недвижимости  
Сведения о зарегистрированных правах

Земельный участок

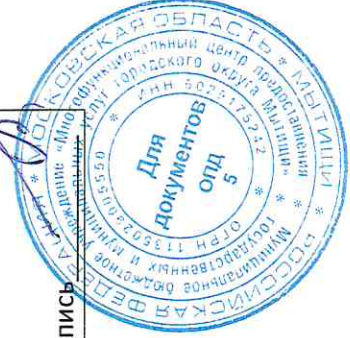
вид объекта недвижимости

Лист № 1 раздела 2	Всего листов раздела 2: 2	Всего разделов: 3	Всего листов выписки: 4
16.08.2022г.			
Кадастровый номер:	52:26:0080020:1320		

1	Правообладатель (правообладатели):	1.1	Акционерное общество "Русский строительный банк", ИНН: 7744001514, ОГРН: 1027739327880
2	Вид, номер, дата и время государственной регистрации права:	2.1	Собственность 52:26:0080020:1320-52/158/2022-4 16.08.2022 10:44:40
3	Документы-основания	3.1	Акт о передаче нерезализованного имущества должника выскателю, № 30239/15/52035-ИП, выдан 05.05.2022 Постановление о передаче не реализованного в принудительном порядке имущества должника выскателю, № 52009/21/252782, выдан 11.06.2021 Постановление о проведении государственной регистрации права собственности на имущество (имуущественные права), № 30239/15/52035-ИП, выдан 05.05.2022
4	Сведения об осуществлении государственной регистрации сделки, права, ограничения права без необходимого в силу закона согласия третьего лица, органа:	4.1	данные отсутствуют
5	Ограничение прав и обременение объекта недвижимости:		не зарегистрировано
6	Завлеченные в судебном порядке права требования:		данные отсутствуют
7	Сведения о возвращении в отпощении зарегистрированного права:		данные отсутствуют
8	Сведения о наличии решения об изъятии объекта недвижимости для государственных и муниципальных нужд:		данные отсутствуют
9	Сведения о невозможности государственной регистрации без личного участия правообладателя или его законного представителя:		данные отсутствуют

полное наименование должности	подпись	инициалы, фамилия
	М.П.	

Информация о сертификате	
Серийный номер:	64575127400433833109200328139839306360
Действителен с:	17.05.2022 16:02:00 UTC+03
Действителен до:	10.08.2023 16:02:00 UTC+03
Владелец:	Федеральная служба государственной регистрации, кадастра и картографии
ФИО сотрудника, сформировавшего документ:	Федеральная служба государственной регистрации, кадастра и картографии
	«Электронный документ на бумажном носителе предоставил» МБУ «МФЦ Мытищи»
	Московская область, г. Мытищи, улица Карла Маркса, д. 4
ФИО сотрудника:	Посадченко Ю.А.
Должность сотрудника:	Главный специалист
Дата и время составления	17.08.2022 15:23



Земельный участок  
вид объекта недвижимости

Лист № 2 раздела 2

Всего листов раздела 2: 2

Всего разделов: 3

Всего листов выписки: 4

16.08.2022г.

Кадастровый номер:

52:26:0080020:1320


10	Правопритязания и сведения о наличии поступивших, но не рассмотренных заявлений о проведении государственной регистрации права (перехода, прекращения права), ограничения права или обременения объекта недвижимости, сделки в отношении объекта недвижимости:	отсутствуют
11	Сведения о невозможности государственной регистрации перехода, прекращения, ограничения права на земельный участок из земель сельскохозяйственного назначения:	данные отсутствуют

полное наименование должности	подпись	инициалы, фамилия
-------------------------------	---------	-------------------

М.П.

Информация о сертификате	
Серийный номер:	64575127400433833109200328139839306360
Действителен с:	17.05.2022 16:02:00 UTC+03
Действителен до:	10.08.2023 16:02:00 UTC+03
Владелец:	Федеральная служба государственной регистрации, кадастра и картографии
ФИО сотрудника, сформировавшего документ:	Федеральная служба государственной регистрации, кадастра и картографии
«Электронный документ на бумажном носителе предоставил»	
	МБУ «МФЦ Мытищи»
	Московская область, г. Мытищи, улица Карла Маркса, д. 4
ФИО сотрудника:	Посадченко Ю.А.
Должность сотрудника:	Главный специалист
Дата и время составления	17.08.2022 15:23

*[Handwritten signature]*



Выписка из Единого государственного реестра недвижимости характеристик и зарегистрированных прав на объект недвижимости

Описание местоположения земельного участка

Земельный участок

вид объекта недвижимости

Лист № 1 раздела 3

Всего листов раздела 3: 1

Всего разделов: 3

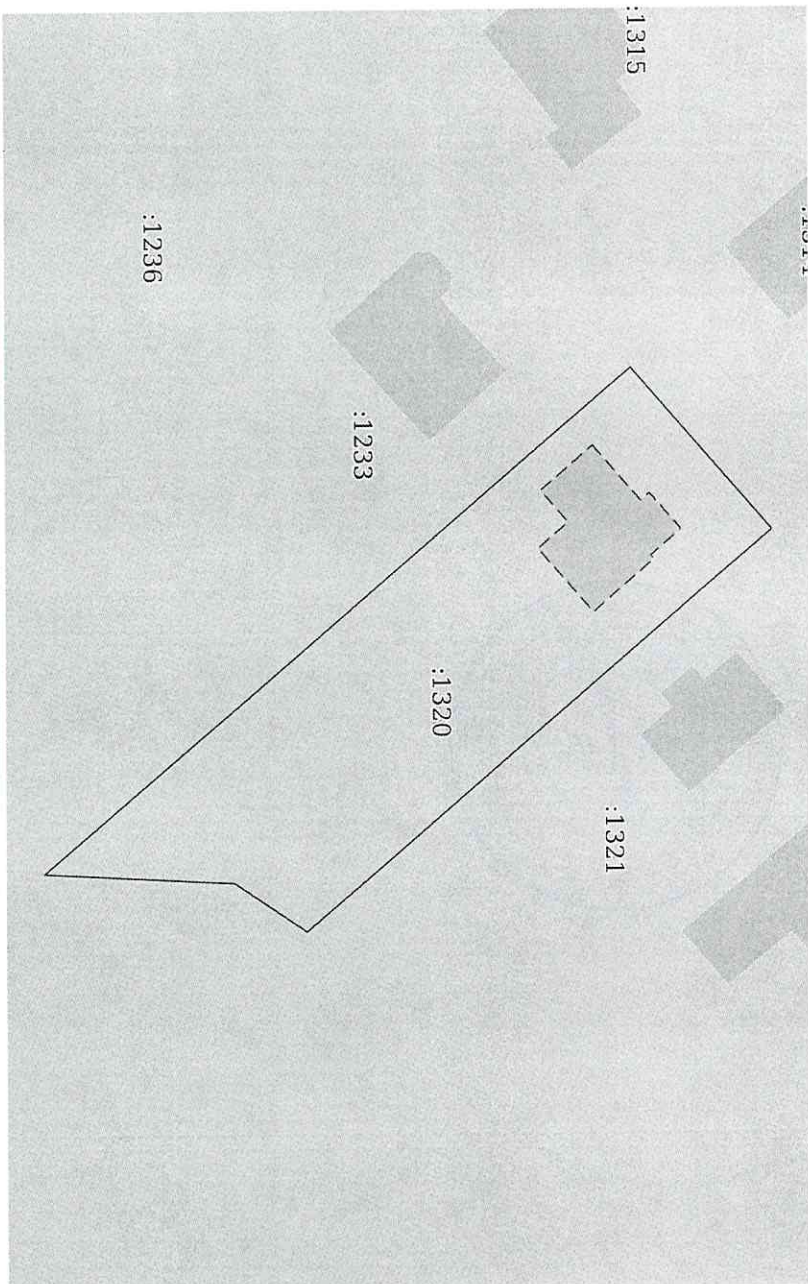
Всего листов выписки: 4

16.08.2022г.

Кадастровый номер:

52:26:0080020:1320

План (чертеж, схема) земельного участка



Масштаб 1:600

Условные обозначения:

полное наименование должности	подпись	инициалы, фамилия
	М.П.	

