

ФГИС ЕГРН

полное наименование органа регистрации прав

Раздел 1

Выписка из Единого государственного реестра недвижимости об объекте недвижимости

Сведения о характеристиках объекта недвижимости

На основании запроса от 14.11.2022 г., поступившего на рассмотрение 16.11.2022 г., сообщаем, что согласно записям Единого государственного реестра недвижимости:

Земельный участок			
(вид объекта недвижимости)			
Лист № ____ Раздела <u>1</u>	Всего листов раздела <u>1</u> : ____	Всего разделов: ____	Всего листов выписки: ____
16.11.2022 № 99/2022/505431493			
Кадастровый номер:		63:08:0105061:11	

Номер кадастрового квартала:	63:08:0105061
Дата присвоения кадастрового номера:	16.10.2006
Ранее присвоенный государственный учетный номер:	Условный номер: 63:08:010556:50
Адрес:	установлено относительно ориентира, расположенного в границах участка. Почтовый адрес ориентира: Самарская область, г. Сызрань, Саратовское шоссе, дом 5/
Площадь:	33500 +/- 22кв. м
Кадастровая стоимость, руб.:	9294240
Кадастровые номера расположенных в пределах земельного участка объектов недвижимости:	63:08:0105056:538, 63:08:0105056:541, 63:08:0105056:393, 63:08:0105056:392, 63:08:0105056:438, 63:08:0105056:429, 63:08:0105056:440
Кадастровые номера объектов недвижимости, из которых образован объект недвижимости:	данные отсутствуют
Кадастровые номера образованных объектов недвижимости:	данные отсутствуют
Сведения о включении объекта недвижимости в состав предприятия как имущественного комплекса:	

Государственный регистратор		ФГИС ЕГРН
полное наименование должности	подпись	инициалы, фамилия

М.П.

Выписка из Единого государственного реестра недвижимости об объекте недвижимости
Сведения о характеристиках объекта недвижимости

Земельный участок			
(вид объекта недвижимости)			
Лист № ____ Раздела 1	Всего листов раздела 1 : ____	Всего разделов: ____	Всего листов выписки: ____
16.11.2022 № 99/2022/505431493			
Кадастровый номер:		63:08:0105061:11	

Категория земель:	Земли населённых пунктов
Виды разрешенного использования:	Для размещения промышленных объектов
Сведения о кадастровом инженерере:	данные отсутствуют
Сведения о лесах, водных объектах и об иных природных объектах, расположенных в пределах земельного участка:	данные отсутствуют
Сведения о том, что земельный участок полностью или частично расположен в границах зоны с особыми условиями использования территории или территории объекта культурного наследия	данные отсутствуют
Сведения о том, что земельный участок расположен в границах особой экономической зоны, территории опережающего социально-экономического развития, зоны территориального развития в Российской Федерации, игровой зоны:	данные отсутствуют
Сведения о том, что земельный участок расположен в границах особо охраняемой природной территории, охотничьих угодий, лесничеств, лесопарков:	данные отсутствуют
Сведения о результатах проведения государственного земельного надзора:	данные отсутствуют
Сведения о расположении земельного участка в границах территории, в отношении которой утвержден проект межевания территории:	данные отсутствуют

Государственный регистратор		ФГИС ЕГРН
полное наименование должности	подпись	инициалы, фамилия

М.П.

Выписка из Единого государственного реестра недвижимости об объекте недвижимости
Сведения о характеристиках объекта недвижимости

Земельный участок			
<small>(вид объекта недвижимости)</small>			
Лист № ____ Раздела 1	Всего листов раздела 1 : ____	Всего разделов: ____	Всего листов выписки: ____
16.11.2022 № 99/2022/505431493			
Кадастровый номер:		63:08:0105061:11	

Условный номер земельного участка:	данные отсутствуют
Сведения о принятии акта и (или) заключении договора, предусматривающих предоставление в соответствии с земельным законодательством исполнительным органом государственной власти или органом местного самоуправления находящегося в государственной или муниципальной собственности земельного участка для строительства наемного дома социального использования или наемного дома коммерческого использования:	данные отсутствуют
Сведения о том, что земельный участок или земельные участки образованы на основании решения об изъятии земельного участка и (или) расположенного на нем объекта недвижимости для государственных или муниципальных нужд:	данные отсутствуют
Сведения о том, что земельный участок образован из земель или земельного участка, государственная собственность на которые не разграничена:	данные отсутствуют
Сведения о наличии земельного спора о местоположении границ земельных участков:	данные отсутствуют
Статус записи об объекте недвижимости:	Сведения об объекте недвижимости имеют статус "актуальные, ранее учтенные"
Особые отметки:	Сведения о видах разрешенного использования имеют статус «Актуальные незасвидетельствованные». Право (ограничение права, обременение объекта недвижимости) зарегистрировано на данный объект недвижимости с видами разрешенного использования отсутствует. Сведения необходимые для заполнения раздела 3.1 отсутствуют.
Получатель выписки:	ПУБЛИЧНОЕ АКЦИОНЕРНОЕ ОБЩЕСТВО НАЦИОНАЛЬНЫЙ БАНК "ТРАСТ" ИНН 7831001567

Государственный регистратор		ФГИС ЕГРН
полное наименование должности	подпись	инициалы, фамилия

М.П.

Выписка из Единого государственного реестра недвижимости об объекте недвижимости
Сведения о зарегистрированных правах


Земельный участок		(вид объекта недвижимости)	
Лист № ____ Раздела <u>2</u>	Всего листов раздела <u>2</u> : ____	Всего разделов: ____	Всего листов выписки: ____
16.11.2022 № 99/2022/505431493			
Кадастровый номер:		63:08:0105061:11	
1.	Правообладатель (правообладатели):	1.1.	Публичное акционерное общество Национальный банк "ТРАСТ", ИНН: 7831001567
2.	Вид, номер и дата государственной регистрации права:	2.1.	Собственность, № 63:08:0105061:11-63/008/2019-3 от 20.03.2019
3.	Ограничение прав и обременение объекта недвижимости:	не зарегистрировано	
4.	Договоры участия в долевом строительстве:	не зарегистрировано	
5.	Заявленные в судебном порядке права требования:	данные отсутствуют	
6.	Сведения о возражении в отношении зарегистрированного права:	данные отсутствуют	
7.	Сведения о наличии решения об изъятии объекта недвижимости для государственных и муниципальных нужд:	данные отсутствуют	
8.	Сведения о невозможности государственной регистрации без личного участия правообладателя или его законного представителя:		
9.	Правопритязания и сведения о наличии поступивших, но не рассмотренных заявлений о проведении государственной регистрации права (перехода, прекращения права), ограничения права или обременения объекта недвижимости, сделки в отношении объекта недвижимости:	данные отсутствуют	
10.	Сведения об осуществлении государственной регистрации сделки, права, ограничения права без необходимого в силу закона согласия третьего лица, органа:	данные отсутствуют	
11.	Сведения о невозможности государственной регистрации перехода, прекращения, ограничения права на земельный участок из земель сельскохозяйственного назначения:		

Государственный регистратор		ФГИС ЕГРН
полное наименование должности	подпись	инициалы, фамилия

М.П.

Выписка из Единого государственного реестра недвижимости об объекте недвижимости
Описание местоположения земельного участка

Земельный участок			
(вид объекта недвижимости)			
Лист № ____ Раздела 3	Всего листов раздела 3 : ____	Всего разделов: ____	Всего листов выписки: ____
16.11.2022 № 99/2022/505431493			
Кадастровый номер:		63:08:0105061:11	

План (чертеж, схема) земельного участка			
			
Масштаб 1: данные отсутствуют	Условные обозначения:		

Государственный регистратор		ФГИС ЕГРН
полное наименование должности	подпись	инициалы, фамилия

М.П.

Выписка из Единого государственного реестра недвижимости об объекте недвижимости
Описание местоположения земельного участка

Земельный участок			
(вид объекта недвижимости)			
Лист № ___ Раздела 3.2	Всего листов раздела 3.2 : ___	Всего разделов: ___	Всего листов выписки: ___
16.11.2022 № 99/2022/505431493			
Кадастровый номер:		63:08:0105061:11	

Сведения о характерных точках границы земельного участка				
Система координат: МСК-05				
Зона №				
Номер точки	Координаты		Описание закрепления на местности	Средняя квадратическая погрешность определения координат характерных точек границ земельного участка, м
	X	Y		
1	2	3	4	5
1	370783.5	1257248.66	данные отсутствуют	данные отсутствуют
2	370783.4	1257248.65	данные отсутствуют	данные отсутствуют
3	370733.32	1257245.54	данные отсутствуют	данные отсутствуют
4	370672.53	1257252.15	данные отсутствуют	данные отсутствуют
5	370670.36	1257252.38	данные отсутствуют	данные отсутствуют
6	370598.09	1257260.19	данные отсутствуют	данные отсутствуют
7	370328.62	1257278.62	данные отсутствуют	данные отсутствуют
8	370296.63	1257276.95	данные отсутствуют	данные отсутствуют
9	370297.01	1257267.05	данные отсутствуют	данные отсутствуют
10	370405.98	1257258.79	данные отсутствуют	данные отсутствуют
11	370400.76	1257174.09	данные отсутствуют	данные отсутствуют
12	370442.25	1257168.98	данные отсутствуют	данные отсутствуют
13	370442.01	1257166.19	данные отсутствуют	данные отсутствуют
14	370538.33	1257156.59	данные отсутствуют	данные отсутствуют
15	370576.57	1257148.85	данные отсутствуют	данные отсутствуют

Государственный регистратор		ФГИС ЕГРН
полное наименование должности	подпись	инициалы, фамилия

М.П.

Выписка из Единого государственного реестра недвижимости об объекте недвижимости
Описание местоположения земельного участка

Земельный участок			
(вид объекта недвижимости)			
Лист № ____ Раздела 3.2	Всего листов раздела 3.2 : ____	Всего разделов: ____	Всего листов выписки: ____
16.11.2022 № 99/2022/505431493			
Кадастровый номер:		63:08:0105061:11	


Сведения о характерных точках границы земельного участка				
Система координат: МСК-05				
Зона №				
Номер точки	Координаты		Описание закрепления на местности	Средняя квадратическая погрешность определения координат характерных точек границ земельного участка, м
	X	Y		
1	2	3	4	5
16	370648.32	1257155.32	данные отсутствуют	данные отсутствуют
17	370691.27	1257174.22	данные отсутствуют	данные отсутствуют
18	370720.62	1257197.42	данные отсутствуют	данные отсутствуют
19	370717.51	1257207.33	данные отсутствуют	данные отсутствуют
20	370707	1257208.75	данные отсутствуют	данные отсутствуют
21	370708.2	1257217.68	данные отсутствуют	данные отсутствуют
22	370718.7	1257216.2	данные отсутствуют	данные отсутствуют
23	370720.42	1257231.12	данные отсутствуют	данные отсутствуют
24	370740.69	1257234.86	данные отсутствуют	данные отсутствуют
25	370749.35	1257236.46	данные отсутствуют	данные отсутствуют
26	370783.55	1257242.76	данные отсутствуют	данные отсутствуют
27	370783.51	1257247.13	данные отсутствуют	данные отсутствуют

Государственный регистратор		ФГИС ЕГРН
полное наименование должности	подпись	инициалы, фамилия

М.П.

Выписка из Единого государственного реестра недвижимости об объекте недвижимости
Сведения о частях земельного участка

Земельный участок			
<small>(вид объекта недвижимости)</small>			
Лист № ____ Раздела 4	Всего листов раздела 4 : ____	Всего разделов: ____	Всего листов выписки: ____
16.11.2022 № 99/2022/505431493			
Кадастровый номер:		63:08:0105061:11	

План (чертеж, схема) части земельного участка	Учетный номер части: 63:08:0105061:11/1
	
Масштаб 1: данные отсутствуют	Условные обозначения:

Государственный регистратор		ФГИС ЕГРН
полное наименование должности	подпись	инициалы, фамилия

М.П.

Выписка из Единого государственного реестра недвижимости об объекте недвижимости
Сведения о частях земельного участка

Земельный участок			
(вид объекта недвижимости)			
Лист № ____ Раздела 4	Всего листов раздела 4 : ____	Всего разделов: ____	Всего листов выписки: ____
16.11.2022 № 99/2022/505431493			
Кадастровый номер:		63:08:0105061:11	


План (чертеж, схема) части земельного участка	Учетный номер части: 63:08:0105061:11/2
	
Масштаб 1: данные отсутствуют	Условные обозначения:

Государственный регистратор		ФГИС ЕГРН
полное наименование должности	подпись	инициалы, фамилия

М.П.

Выписка из Единого государственного реестра недвижимости об объекте недвижимости
Сведения о частях земельного участка

Земельный участок			
(вид объекта недвижимости)			
Лист № ____ Раздела 4	Всего листов раздела 4 : ____	Всего разделов: ____	Всего листов выписки: ____
16.11.2022 № 99/2022/505431493			
Кадастровый номер:		63:08:0105061:11	

План (чертеж, схема) части земельного участка	Учетный номер части: 63:08:0105061:11/3
	
Масштаб 1: данные отсутствуют	Условные обозначения:

Государственный регистратор		ФГИС ЕГРН
полное наименование должности	подпись	инициалы, фамилия

М.П.

Выписка из Единого государственного реестра недвижимости об объекте недвижимости
Сведения о частях земельного участка

Земельный участок			
(вид объекта недвижимости)			
Лист № ____ Раздела 4	Всего листов раздела 4 : ____	Всего разделов: ____	Всего листов выписки: ____
16.11.2022 № 99/2022/505431493			
Кадастровый номер:		63:08:0105061:11	

План (чертеж, схема) части земельного участка	Учетный номер части: 63:08:0105061:11/4
	
Масштаб 1: данные отсутствуют	Условные обозначения:

Государственный регистратор		ФГИС ЕГРН
полное наименование должности	подпись	инициалы, фамилия

М.П.

Выписка из Единого государственного реестра недвижимости об объекте недвижимости
Сведения о частях земельного участка

Земельный участок			
(вид объекта недвижимости)			
Лист № ____ Раздела 4	Всего листов раздела 4 : ____	Всего разделов: ____	Всего листов выписки: ____
16.11.2022 № 99/2022/505431493			
Кадастровый номер:		63:08:0105061:11	

План (чертеж, схема) части земельного участка	Учетный номер части: 63:08:0105061:11/5
	
Масштаб 1: данные отсутствуют	Условные обозначения:

Государственный регистратор		ФГИС ЕГРН
полное наименование должности	подпись	инициалы, фамилия

М.П.

Выписка из Единого государственного реестра недвижимости об объекте недвижимости
Сведения о частях земельного участка

Земельный участок			
<small>(вид объекта недвижимости)</small>			
Лист № ____ Раздела 4	Всего листов раздела 4 : ____	Всего разделов: ____	Всего листов выписки: ____
16.11.2022 № 99/2022/505431493			
Кадастровый номер:		63:08:0105061:11	

План (чертеж, схема) части земельного участка	Учетный номер части: 63:08:0105061:11/6
	
Масштаб 1: данные отсутствуют	Условные обозначения:

Государственный регистратор		ФГИС ЕГРН
полное наименование должности	подпись	инициалы, фамилия

М.П.

Выписка из Единого государственного реестра недвижимости об объекте недвижимости
Сведения о частях земельного участка

Земельный участок			
(вид объекта недвижимости)			
Лист № ____ Раздела 4	Всего листов раздела 4 : ____	Всего разделов: ____	Всего листов выписки: ____
16.11.2022 № 99/2022/505431493			
Кадастровый номер:		63:08:0105061:11	

План (чертеж, схема) части земельного участка	Учетный номер части: 63:08:0105061:11/7
	
Масштаб 1: данные отсутствуют	Условные обозначения:

Государственный регистратор		ФГИС ЕГРН
полное наименование должности	подпись	инициалы, фамилия

М.П.

Выписка из Единого государственного реестра недвижимости об объекте недвижимости
Сведения о частях земельного участка

Земельный участок			
(вид объекта недвижимости)			
Лист № ____ Раздела 4	Всего листов раздела 4 : ____	Всего разделов: ____	Всего листов выписки: ____
16.11.2022 № 99/2022/505431493			
Кадастровый номер:		63:08:0105061:11	

План (чертеж, схема) части земельного участка	Учетный номер части: 63:08:0105061:11/8
	
Масштаб 1: данные отсутствуют	Условные обозначения:

Государственный регистратор		ФГИС ЕГРН
полное наименование должности	подпись	инициалы, фамилия

М.П.

Выписка из Единого государственного реестра недвижимости об объекте недвижимости
Сведения о частях земельного участка

Земельный участок			
<small>(вид объекта недвижимости)</small>			
Лист № ____ Раздела 4.1	Всего листов раздела 4.1 : ____	Всего разделов: ____	Всего листов выписки: ____
16.11.2022 № 99/2022/505431493			
Кадастровый номер:		63:08:0105061:11	

Учетный номер части	Площадь (м ²)	Содержание ограничения в использовании или ограничения права на объект недвижимости или обременения объекта недвижимости
1	2	3
1	84	Временные. Дата истечения срока действия временного характера - 24.03.2014
2	117	Временные. Дата истечения срока действия временного характера - 24.03.2014
3	409	Временные. Дата истечения срока действия временного характера - 24.03.2014
4	141	Ограничения прав на земельный участок, предусмотренные статьями 56, 56.1 Земельного кодекса Российской Федерации, Временные. Дата истечения срока действия временного характера - 24.03.2014
5	248	Временные. Дата истечения срока действия временного характера - 24.03.2014
6	254	Временные. Дата истечения срока действия временного характера - 24.03.2014
7	6022	Временные. Дата истечения срока действия временного характера - 24.03.2014
8	42	Временные. Дата истечения срока действия временного характера - 24.03.2014

Государственный регистратор		ФГИС ЕГРН
полное наименование должности	подпись	инициалы, фамилия

М.П.

Выписка из Единого государственного реестра недвижимости об объекте недвижимости
Сведения о частях земельного участка

Земельный участок				
<small>(вид объекта недвижимости)</small>				
Лист № ____ Раздела 4.2		Всего листов раздела 4.2 : ____		Всего разделов: ____
Всего листов выписки: ____				
16.11.2022 № 99/2022/505431493				
Кадастровый номер:			63:08:0105061:11	
Сведения о характерных точках границы части (частей) земельного участка				
Учетный номер части: 1				
Система координат: МСК-05				
Зона №				
Номер точки	Координаты, м		Описание закрепления на местности	Средняя квадратическая погрешность определения координат характерных точек границы части земельного участка, м
	X	Y		
1	2	3	4	5
1	370783.5	1257248.66	данные отсутствуют	данные отсутствуют
4	370672.53	1257252.15	данные отсутствуют	данные отсутствуют
24	370740.69	1257234.86	данные отсутствуют	данные отсутствуют
27	370783.51	1257247.13	данные отсутствуют	данные отсутствуют
28	370635.67	1257219	данные отсутствуют	данные отсутствуют
29	370623.02	1257220.19	данные отсутствуют	данные отсутствуют
30	370622.4	1257213.57	данные отсутствуют	данные отсутствуют
31	370635.04	1257212.38	данные отсутствуют	данные отсутствуют
32	370634.06	1257198.14	данные отсутствуют	данные отсутствуют
33	370634.03	1257202.04	данные отсутствуют	данные отсутствуют
34	370631.71	1257205.17	данные отсутствуют	данные отсутствуют
35	370628	1257206.35	данные отсутствуют	данные отсутствуют
36	370624.3	1257205.11	данные отсутствуют	данные отсутствуют
37	370622.04	1257201.95	данные отсутствуют	данные отсутствуют
38	370622.07	1257198.05	данные отсутствуют	данные отсутствуют
39	370624.38	1257194.9	данные отсутствуют	данные отсутствуют
Государственный регистратор			ФГИС ЕГРН	
полное наименование должности			подпись	
			инициалы, фамилия	

М.П.

Выписка из Единого государственного реестра недвижимости об объекте недвижимости
Сведения о частях земельного участка

Земельный участок			
<small>(вид объекта недвижимости)</small>			
Лист № ____ Раздела 4.2	Всего листов раздела 4.2 : ____	Всего разделов: ____	Всего листов выписки: ____
16.11.2022 № 99/2022/505431493			
Кадастровый номер:		63:08:0105061:11	

Номер точки	Координаты, м		Описание закрепления на местности	Средняя квадратическая погрешность определения координат характерных точек границы части земельного участка, м
	X	Y		
1	2	3	4	5
40	370628.1	1257193.73	данные отсутствуют	данные отсутствуют
41	370631.79	1257194.96	данные отсутствуют	данные отсутствуют
42	370783.39	1257248.65	данные отсутствуют	данные отсутствуют
43	370771.79	1257245.98	данные отсутствуют	данные отсутствуют
44	370760.17	1257243.38	данные отсутствуют	данные отсутствуют
45	370750.98	1257241.56	данные отсутствуют	данные отсутствуют
46	370744.57	1257240.67	данные отсутствуют	данные отсутствуют
47	370736.71	1257240.16	данные отсутствуют	данные отсутствуют
48	370730.76	1257239.94	данные отсутствуют	данные отсутствуют
49	370718.8	1257239.72	данные отсутствуют	данные отсутствуют
50	370706.87	1257240.12	данные отсутствуют	данные отсутствуют
51	370694.93	1257240.5	данные отсутствуют	данные отсутствуют
52	370681.55	1257241.45	данные отсутствуют	данные отсутствуют
53	370626.29	1257245.57	данные отсутствуют	данные отсутствуют
54	370582.65	1257248.79	данные отсутствуют	данные отсутствуют
54	370582.65	1257248.79	данные отсутствуют	данные отсутствуют
55	370582.53	1257247.27	данные отсутствуют	данные отсутствуют

Государственный регистратор		ФГИС ЕГРН
полное наименование должности	подпись	инициалы, фамилия

М.П.

Выписка из Единого государственного реестра недвижимости об объекте недвижимости
Сведения о частях земельного участка

Земельный участок			
<small>(вид объекта недвижимости)</small>			
Лист № ____ Раздела 4.2	Всего листов раздела 4.2 : ____	Всего разделов: ____	Всего листов выписки: ____
16.11.2022 № 99/2022/505431493			
Кадастровый номер:		63:08:0105061:11	

Номер точки	Координаты, м		Описание закрепления на местности	Средняя квадратическая погрешность определения координат характерных точек границы части земельного участка, м
	X	Y		
1	2	3	4	5
55	370582.53	1257247.27	данные отсутствуют	данные отсутствуют
56	370626.16	1257243.94	данные отсутствуют	данные отсутствуют
57	370679.95	1257239.97	данные отсутствуют	данные отсутствуют
58	370694.83	1257238.91	данные отсутствуют	данные отсутствуют
59	370706.81	1257238.42	данные отсутствуют	данные отсутствуют
60	370718.8	1257238.25	данные отсутствуют	данные отсутствуют
61	370730.8	1257238.38	данные отсутствуют	данные отсутствуют
62	370736.79	1257238.62	данные отсутствуют	данные отсутствуют
63	370742.77	1257239.11	данные отсутствуют	данные отсутствуют
64	370750	1257239.87	данные отсутствуют	данные отсутствуют
65	370760.51	1257241.87	данные отсутствуют	данные отсутствуют
66	370772.19	1257244.62	данные отсутствуют	данные отсутствуют
67	370514.76	1257254.17	данные отсутствуют	данные отсутствуют
67	370514.76	1257254.17	данные отсутствуют	данные отсутствуют
68	370456.78	1257258.41	данные отсутствуют	данные отсутствуют
69	370456.66	1257256.82	данные отсутствуют	данные отсутствуют
70	370514.64	1257252.58	данные отсутствуют	данные отсутствуют

Государственный регистратор		ФГИС ЕГРН
полное наименование должности	подпись	инициалы, фамилия

М.П.

Выписка из Единого государственного реестра недвижимости об объекте недвижимости
Сведения о частях земельного участка

Земельный участок			
<small>(вид объекта недвижимости)</small>			
Лист № ____ Раздела 4.2	Всего листов раздела 4.2 : ____	Всего разделов: ____	Всего листов выписки: ____
16.11.2022 № 99/2022/505431493			
Кадастровый номер:		63:08:0105061:11	

Номер точки	Координаты, м		Описание закрепления на местности	Средняя квадратическая погрешность определения координат характерных точек границы части земельного участка, м
	X	Y		
1	2	3	4	5
70	370514.64	1257252.58	данные отсутствуют	данные отсутствуют
71	370749.38	1257236.47	данные отсутствуют	данные отсутствуют
72	370676.31	1257239.86	данные отсутствуют	данные отсутствуют
73	370670.37	1257252.38	данные отсутствуют	данные отсутствуют
74	370674.8	1257237.93	данные отсутствуют	данные отсутствуют
75	370670.5	1257237	данные отсутствуют	данные отсутствуют
76	370652.49	1257238.67	данные отсутствуют	данные отсутствуют
77	370652.11	1257234.59	данные отсутствуют	данные отсутствуют
78	370651.63	1257234.63	данные отсутствуют	данные отсутствуют
79	370651.04	1257228.3	данные отсутствуют	данные отсутствуют
80	370663.58	1257227.13	данные отсутствуют	данные отсутствуют
81	370662.72	1257217.95	данные отсутствуют	данные отсутствуют
82	370669.68	1257217.41	данные отсутствуют	данные отсутствуют
83	370698.18	1257232.7	данные отсутствуют	данные отсутствуют
84	370691.36	1257233.17	данные отсутствуют	данные отсутствуют
85	370690.49	1257220.62	данные отсутствуют	данные отсутствуют
86	370690	1257220.66	данные отсутствуют	данные отсутствуют

Государственный регистратор		ФГИС ЕГРН
полное наименование должности	подпись	инициалы, фамилия

М.П.

Выписка из Единого государственного реестра недвижимости об объекте недвижимости
Сведения о частях земельного участка

Земельный участок			
<small>(вид объекта недвижимости)</small>			
Лист № ____ Раздела 4.2	Всего листов раздела 4.2 : ____	Всего разделов: ____	Всего листов выписки: ____
16.11.2022 № 99/2022/505431493			
Кадастровый номер:		63:08:0105061:11	

Номер точки	Координаты, м		Описание закрепления на местности	Средняя квадратическая погрешность определения координат характерных точек границы части земельного участка, м
	X	Y		
1	2	3	4	5
87	370688.42	1257197.85	данные отсутствуют	данные отсутствуют
88	370695.75	1257197.34	данные отсутствуют	данные отсутствуют
89	370606.32	1257230.12	данные отсутствуют	данные отсутствуют
90	370581.34	1257232.08	данные отсутствуют	данные отсутствуют
91	370582.86	1257251.42	данные отсутствуют	данные отсутствуют
92	370514.95	1257256.72	данные отсутствуют	данные отсутствуют
93	370514.01	1257244.71	данные отсутствуют	данные отсутствуют
94	370511.28	1257244.92	данные отсутствуют	данные отсутствуют
95	370507.84	1257201.06	данные отсутствуют	данные отсутствуют
96	370497.29	1257201.89	данные отсутствуют	данные отсутствуют
97	370496.09	1257186.5	данные отсутствуют	данные отсутствуют
98	370528.75	1257183.6	данные отсутствуют	данные отсутствуют
99	370528.95	1257186.12	данные отсутствуют	данные отсутствуют
100	370576.71	1257182.39	данные отсутствуют	данные отсутствуют
101	370577.2	1257188.58	данные отсутствуют	данные отсутствуют
102	370577.94	1257188.51	данные отсутствуют	данные отсутствуют
103	370578.45	1257195.02	данные отсутствуют	данные отсутствуют

Государственный регистратор		ФГИС ЕГРН
полное наименование должности	подпись	инициалы, фамилия

М.П.

Выписка из Единого государственного реестра недвижимости об объекте недвижимости
Сведения о частях земельного участка

Земельный участок			
<small>(вид объекта недвижимости)</small>			
Лист № ____ Раздела 4.2	Всего листов раздела 4.2 : ____	Всего разделов: ____	Всего листов выписки: ____
16.11.2022 № 99/2022/505431493			
Кадастровый номер:		63:08:0105061:11	

Номер точки	Координаты, м		Описание закрепления на местности	Средняя квадратическая погрешность определения координат характерных точек границы части земельного участка, м
	X	Y		
1	2	3	4	5
104	370603.44	1257193.06	данные отсутствуют	данные отсутствуют
105	370648.84	1257170.2	данные отсутствуют	данные отсутствуют
106	370648.81	1257174.2	данные отсутствуют	данные отсутствуют
107	370645.33	1257176.17	данные отсутствуют	данные отсутствуют
108	370641.88	1257174.14	данные отсутствуют	данные отсутствуют
109	370641.91	1257170.14	данные отсутствуют	данные отсутствуют
110	370645.39	1257168.17	данные отсутствуют	данные отсутствуют

Государственный регистратор		ФГИС ЕГРН
полное наименование должности	подпись	инициалы, фамилия

М.П.

Выписка из Единого государственного реестра недвижимости об объекте недвижимости
Сведения о частях земельного участка

Земельный участок				
<small>(вид объекта недвижимости)</small>				
Лист № ____ Раздела 4.2		Всего листов раздела 4.2 : ____		Всего разделов: ____
Всего листов выписки: ____				
16.11.2022 № 99/2022/505431493				
Кадастровый номер:			63:08:0105061:11	
Сведения о характерных точках границы части (частей) земельного участка				
Учетный номер части: 2				
Система координат: МСК-05				
Зона №				
Номер точки	Координаты, м		Описание закрепления на местности	Средняя квадратическая погрешность определения координат характерных точек границы части земельного участка, м
	X	Y		
1	2	3	4	5
1	370783.5	1257248.66	данные отсутствуют	данные отсутствуют
4	370672.53	1257252.15	данные отсутствуют	данные отсутствуют
24	370740.69	1257234.86	данные отсутствуют	данные отсутствуют
27	370783.51	1257247.13	данные отсутствуют	данные отсутствуют
28	370635.67	1257219	данные отсутствуют	данные отсутствуют
29	370623.02	1257220.19	данные отсутствуют	данные отсутствуют
30	370622.4	1257213.57	данные отсутствуют	данные отсутствуют
31	370635.04	1257212.38	данные отсутствуют	данные отсутствуют
32	370634.06	1257198.14	данные отсутствуют	данные отсутствуют
33	370634.03	1257202.04	данные отсутствуют	данные отсутствуют
34	370631.71	1257205.17	данные отсутствуют	данные отсутствуют
35	370628	1257206.35	данные отсутствуют	данные отсутствуют
36	370624.3	1257205.11	данные отсутствуют	данные отсутствуют
37	370622.04	1257201.95	данные отсутствуют	данные отсутствуют
38	370622.07	1257198.05	данные отсутствуют	данные отсутствуют
39	370624.38	1257194.9	данные отсутствуют	данные отсутствуют
Государственный регистратор			ФГИС ЕГРН	
полное наименование должности			подпись	
			инициалы, фамилия	

М.П.

Выписка из Единого государственного реестра недвижимости об объекте недвижимости
Сведения о частях земельного участка

Земельный участок			
<small>(вид объекта недвижимости)</small>			
Лист № ____ Раздела 4.2	Всего листов раздела 4.2 : ____	Всего разделов: ____	Всего листов выписки: ____
16.11.2022 № 99/2022/505431493			
Кадастровый номер:		63:08:0105061:11	

Номер точки	Координаты, м		Описание закрепления на местности	Средняя квадратическая погрешность определения координат характерных точек границы части земельного участка, м
	X	Y		
1	2	3	4	5
40	370628.1	1257193.73	данные отсутствуют	данные отсутствуют
41	370631.79	1257194.96	данные отсутствуют	данные отсутствуют
42	370783.39	1257248.65	данные отсутствуют	данные отсутствуют
43	370771.79	1257245.98	данные отсутствуют	данные отсутствуют
44	370760.17	1257243.38	данные отсутствуют	данные отсутствуют
45	370750.98	1257241.56	данные отсутствуют	данные отсутствуют
46	370744.57	1257240.67	данные отсутствуют	данные отсутствуют
47	370736.71	1257240.16	данные отсутствуют	данные отсутствуют
48	370730.76	1257239.94	данные отсутствуют	данные отсутствуют
49	370718.8	1257239.72	данные отсутствуют	данные отсутствуют
50	370706.87	1257240.12	данные отсутствуют	данные отсутствуют
51	370694.93	1257240.5	данные отсутствуют	данные отсутствуют
52	370681.55	1257241.45	данные отсутствуют	данные отсутствуют
53	370626.29	1257245.57	данные отсутствуют	данные отсутствуют
54	370582.65	1257248.79	данные отсутствуют	данные отсутствуют
54	370582.65	1257248.79	данные отсутствуют	данные отсутствуют
55	370582.53	1257247.27	данные отсутствуют	данные отсутствуют

Государственный регистратор		ФГИС ЕГРН
полное наименование должности	подпись	инициалы, фамилия

М.П.

Выписка из Единого государственного реестра недвижимости об объекте недвижимости
Сведения о частях земельного участка

Земельный участок			
<small>(вид объекта недвижимости)</small>			
Лист № ____ Раздела 4.2	Всего листов раздела 4.2 : ____	Всего разделов: ____	Всего листов выписки: ____
16.11.2022 № 99/2022/505431493			
Кадастровый номер:		63:08:0105061:11	

Номер точки	Координаты, м		Описание закрепления на местности	Средняя квадратическая погрешность определения координат характерных точек границы части земельного участка, м
	X	Y		
1	2	3	4	5
55	370582.53	1257247.27	данные отсутствуют	данные отсутствуют
56	370626.16	1257243.94	данные отсутствуют	данные отсутствуют
57	370679.95	1257239.97	данные отсутствуют	данные отсутствуют
58	370694.83	1257238.91	данные отсутствуют	данные отсутствуют
59	370706.81	1257238.42	данные отсутствуют	данные отсутствуют
60	370718.8	1257238.25	данные отсутствуют	данные отсутствуют
61	370730.8	1257238.38	данные отсутствуют	данные отсутствуют
62	370736.79	1257238.62	данные отсутствуют	данные отсутствуют
63	370742.77	1257239.11	данные отсутствуют	данные отсутствуют
64	370750	1257239.87	данные отсутствуют	данные отсутствуют
65	370760.51	1257241.87	данные отсутствуют	данные отсутствуют
66	370772.19	1257244.62	данные отсутствуют	данные отсутствуют
67	370514.76	1257254.17	данные отсутствуют	данные отсутствуют
67	370514.76	1257254.17	данные отсутствуют	данные отсутствуют
68	370456.78	1257258.41	данные отсутствуют	данные отсутствуют
69	370456.66	1257256.82	данные отсутствуют	данные отсутствуют
70	370514.64	1257252.58	данные отсутствуют	данные отсутствуют

Государственный регистратор		ФГИС ЕГРН
полное наименование должности	подпись	инициалы, фамилия

М.П.

Выписка из Единого государственного реестра недвижимости об объекте недвижимости
Сведения о частях земельного участка

Земельный участок			
<small>(вид объекта недвижимости)</small>			
Лист № ____ Раздела 4.2	Всего листов раздела 4.2 : ____	Всего разделов: ____	Всего листов выписки: ____
16.11.2022 № 99/2022/505431493			
Кадастровый номер:		63:08:0105061:11	

Номер точки	Координаты, м		Описание закрепления на местности	Средняя квадратическая погрешность определения координат характерных точек границы части земельного участка, м
	X	Y		
1	2	3	4	5
70	370514.64	1257252.58	данные отсутствуют	данные отсутствуют
71	370749.38	1257236.47	данные отсутствуют	данные отсутствуют
72	370676.31	1257239.86	данные отсутствуют	данные отсутствуют
73	370670.37	1257252.38	данные отсутствуют	данные отсутствуют
74	370674.8	1257237.93	данные отсутствуют	данные отсутствуют
75	370670.5	1257237	данные отсутствуют	данные отсутствуют
76	370652.49	1257238.67	данные отсутствуют	данные отсутствуют
77	370652.11	1257234.59	данные отсутствуют	данные отсутствуют
78	370651.63	1257234.63	данные отсутствуют	данные отсутствуют
79	370651.04	1257228.3	данные отсутствуют	данные отсутствуют
80	370663.58	1257227.13	данные отсутствуют	данные отсутствуют
81	370662.72	1257217.95	данные отсутствуют	данные отсутствуют
82	370669.68	1257217.41	данные отсутствуют	данные отсутствуют
83	370698.18	1257232.7	данные отсутствуют	данные отсутствуют
84	370691.36	1257233.17	данные отсутствуют	данные отсутствуют
85	370690.49	1257220.62	данные отсутствуют	данные отсутствуют
86	370690	1257220.66	данные отсутствуют	данные отсутствуют

Государственный регистратор		ФГИС ЕГРН
полное наименование должности	подпись	инициалы, фамилия

М.П.

Выписка из Единого государственного реестра недвижимости об объекте недвижимости
Сведения о частях земельного участка

Земельный участок			
<small>(вид объекта недвижимости)</small>			
Лист № ____ Раздела 4.2	Всего листов раздела 4.2 : ____	Всего разделов: ____	Всего листов выписки: ____
16.11.2022 № 99/2022/505431493			
Кадастровый номер:		63:08:0105061:11	

Номер точки	Координаты, м		Описание закрепления на местности	Средняя квадратическая погрешность определения координат характерных точек границы части земельного участка, м
	X	Y		
1	2	3	4	5
87	370688.42	1257197.85	данные отсутствуют	данные отсутствуют
88	370695.75	1257197.34	данные отсутствуют	данные отсутствуют
89	370606.32	1257230.12	данные отсутствуют	данные отсутствуют
90	370581.34	1257232.08	данные отсутствуют	данные отсутствуют
91	370582.86	1257251.42	данные отсутствуют	данные отсутствуют
92	370514.95	1257256.72	данные отсутствуют	данные отсутствуют
93	370514.01	1257244.71	данные отсутствуют	данные отсутствуют
94	370511.28	1257244.92	данные отсутствуют	данные отсутствуют
95	370507.84	1257201.06	данные отсутствуют	данные отсутствуют
96	370497.29	1257201.89	данные отсутствуют	данные отсутствуют
97	370496.09	1257186.5	данные отсутствуют	данные отсутствуют
98	370528.75	1257183.6	данные отсутствуют	данные отсутствуют
99	370528.95	1257186.12	данные отсутствуют	данные отсутствуют
100	370576.71	1257182.39	данные отсутствуют	данные отсутствуют
101	370577.2	1257188.58	данные отсутствуют	данные отсутствуют
102	370577.94	1257188.51	данные отсутствуют	данные отсутствуют
103	370578.45	1257195.02	данные отсутствуют	данные отсутствуют

Государственный регистратор		ФГИС ЕГРН
полное наименование должности	подпись	инициалы, фамилия

М.П.

Выписка из Единого государственного реестра недвижимости об объекте недвижимости
Сведения о частях земельного участка

Земельный участок			
<small>(вид объекта недвижимости)</small>			
Лист № ____ Раздела 4.2	Всего листов раздела 4.2 : ____	Всего разделов: ____	Всего листов выписки: ____
16.11.2022 № 99/2022/505431493			
Кадастровый номер:		63:08:0105061:11	

Номер точки	Координаты, м		Описание закрепления на местности	Средняя квадратическая погрешность определения координат характерных точек границы части земельного участка, м
	Х	У		
1	2	3	4	5
104	370603.44	1257193.06	данные отсутствуют	данные отсутствуют
105	370648.84	1257170.2	данные отсутствуют	данные отсутствуют
106	370648.81	1257174.2	данные отсутствуют	данные отсутствуют
107	370645.33	1257176.17	данные отсутствуют	данные отсутствуют
108	370641.88	1257174.14	данные отсутствуют	данные отсутствуют
109	370641.91	1257170.14	данные отсутствуют	данные отсутствуют
110	370645.39	1257168.17	данные отсутствуют	данные отсутствуют

Государственный регистратор		ФГИС ЕГРН
полное наименование должности	подпись	инициалы, фамилия

М.П.

Выписка из Единого государственного реестра недвижимости об объекте недвижимости
Сведения о частях земельного участка

Земельный участок				
<small>(вид объекта недвижимости)</small>				
Лист № ____ Раздела 4.2		Всего листов раздела 4.2 : ____		Всего разделов: ____
Всего листов выписки: ____				
16.11.2022 № 99/2022/505431493				
Кадастровый номер:			63:08:0105061:11	
Сведения о характерных точках границы части (частей) земельного участка				
Учетный номер части: 3				
Система координат: МСК-05				
Зона №				
Номер точки	Координаты, м		Описание закрепления на местности	Средняя квадратическая погрешность определения координат характерных точек границы части земельного участка, м
	X	Y		
1	2	3	4	5
1	370783.5	1257248.66	данные отсутствуют	данные отсутствуют
4	370672.53	1257252.15	данные отсутствуют	данные отсутствуют
24	370740.69	1257234.86	данные отсутствуют	данные отсутствуют
27	370783.51	1257247.13	данные отсутствуют	данные отсутствуют
28	370635.67	1257219	данные отсутствуют	данные отсутствуют
29	370623.02	1257220.19	данные отсутствуют	данные отсутствуют
30	370622.4	1257213.57	данные отсутствуют	данные отсутствуют
31	370635.04	1257212.38	данные отсутствуют	данные отсутствуют
32	370634.06	1257198.14	данные отсутствуют	данные отсутствуют
33	370634.03	1257202.04	данные отсутствуют	данные отсутствуют
34	370631.71	1257205.17	данные отсутствуют	данные отсутствуют
35	370628	1257206.35	данные отсутствуют	данные отсутствуют
36	370624.3	1257205.11	данные отсутствуют	данные отсутствуют
37	370622.04	1257201.95	данные отсутствуют	данные отсутствуют
38	370622.07	1257198.05	данные отсутствуют	данные отсутствуют
39	370624.38	1257194.9	данные отсутствуют	данные отсутствуют
Государственный регистратор			ФГИС ЕГРН	
полное наименование должности			подпись	
			инициалы, фамилия	

М.П.

Выписка из Единого государственного реестра недвижимости об объекте недвижимости
Сведения о частях земельного участка

Земельный участок			
<small>(вид объекта недвижимости)</small>			
Лист № ____ Раздела 4.2	Всего листов раздела 4.2 : ____	Всего разделов: ____	Всего листов выписки: ____
16.11.2022 № 99/2022/505431493			
Кадастровый номер:		63:08:0105061:11	

Номер точки	Координаты, м		Описание закрепления на местности	Средняя квадратическая погрешность определения координат характерных точек границы части земельного участка, м
	X	Y		
1	2	3	4	5
40	370628.1	1257193.73	данные отсутствуют	данные отсутствуют
41	370631.79	1257194.96	данные отсутствуют	данные отсутствуют
42	370783.39	1257248.65	данные отсутствуют	данные отсутствуют
43	370771.79	1257245.98	данные отсутствуют	данные отсутствуют
44	370760.17	1257243.38	данные отсутствуют	данные отсутствуют
45	370750.98	1257241.56	данные отсутствуют	данные отсутствуют
46	370744.57	1257240.67	данные отсутствуют	данные отсутствуют
47	370736.71	1257240.16	данные отсутствуют	данные отсутствуют
48	370730.76	1257239.94	данные отсутствуют	данные отсутствуют
49	370718.8	1257239.72	данные отсутствуют	данные отсутствуют
50	370706.87	1257240.12	данные отсутствуют	данные отсутствуют
51	370694.93	1257240.5	данные отсутствуют	данные отсутствуют
52	370681.55	1257241.45	данные отсутствуют	данные отсутствуют
53	370626.29	1257245.57	данные отсутствуют	данные отсутствуют
54	370582.65	1257248.79	данные отсутствуют	данные отсутствуют
54	370582.65	1257248.79	данные отсутствуют	данные отсутствуют
55	370582.53	1257247.27	данные отсутствуют	данные отсутствуют

Государственный регистратор		ФГИС ЕГРН
полное наименование должности	подпись	инициалы, фамилия

М.П.

Выписка из Единого государственного реестра недвижимости об объекте недвижимости
Сведения о частях земельного участка

Земельный участок			
<small>(вид объекта недвижимости)</small>			
Лист № ____ Раздела 4.2	Всего листов раздела 4.2 : ____	Всего разделов: ____	Всего листов выписки: ____
16.11.2022 № 99/2022/505431493			
Кадастровый номер:		63:08:0105061:11	

Номер точки	Координаты, м		Описание закрепления на местности	Средняя квадратическая погрешность определения координат характерных точек границы части земельного участка, м
	X	Y		
1	2	3	4	5
55	370582.53	1257247.27	данные отсутствуют	данные отсутствуют
56	370626.16	1257243.94	данные отсутствуют	данные отсутствуют
57	370679.95	1257239.97	данные отсутствуют	данные отсутствуют
58	370694.83	1257238.91	данные отсутствуют	данные отсутствуют
59	370706.81	1257238.42	данные отсутствуют	данные отсутствуют
60	370718.8	1257238.25	данные отсутствуют	данные отсутствуют
61	370730.8	1257238.38	данные отсутствуют	данные отсутствуют
62	370736.79	1257238.62	данные отсутствуют	данные отсутствуют
63	370742.77	1257239.11	данные отсутствуют	данные отсутствуют
64	370750	1257239.87	данные отсутствуют	данные отсутствуют
65	370760.51	1257241.87	данные отсутствуют	данные отсутствуют
66	370772.19	1257244.62	данные отсутствуют	данные отсутствуют
67	370514.76	1257254.17	данные отсутствуют	данные отсутствуют
67	370514.76	1257254.17	данные отсутствуют	данные отсутствуют
68	370456.78	1257258.41	данные отсутствуют	данные отсутствуют
69	370456.66	1257256.82	данные отсутствуют	данные отсутствуют
70	370514.64	1257252.58	данные отсутствуют	данные отсутствуют

Государственный регистратор		ФГИС ЕГРН
полное наименование должности	подпись	инициалы, фамилия

М.П.

Выписка из Единого государственного реестра недвижимости об объекте недвижимости
Сведения о частях земельного участка

Земельный участок			
<small>(вид объекта недвижимости)</small>			
Лист № ____ Раздела 4.2	Всего листов раздела 4.2 : ____	Всего разделов: ____	Всего листов выписки: ____
16.11.2022 № 99/2022/505431493			
Кадастровый номер:		63:08:0105061:11	

Номер точки	Координаты, м		Описание закрепления на местности	Средняя квадратическая погрешность определения координат характерных точек границы части земельного участка, м
	X	Y		
1	2	3	4	5
70	370514.64	1257252.58	данные отсутствуют	данные отсутствуют
71	370749.38	1257236.47	данные отсутствуют	данные отсутствуют
72	370676.31	1257239.86	данные отсутствуют	данные отсутствуют
73	370670.37	1257252.38	данные отсутствуют	данные отсутствуют
74	370674.8	1257237.93	данные отсутствуют	данные отсутствуют
75	370670.5	1257237	данные отсутствуют	данные отсутствуют
76	370652.49	1257238.67	данные отсутствуют	данные отсутствуют
77	370652.11	1257234.59	данные отсутствуют	данные отсутствуют
78	370651.63	1257234.63	данные отсутствуют	данные отсутствуют
79	370651.04	1257228.3	данные отсутствуют	данные отсутствуют
80	370663.58	1257227.13	данные отсутствуют	данные отсутствуют
81	370662.72	1257217.95	данные отсутствуют	данные отсутствуют
82	370669.68	1257217.41	данные отсутствуют	данные отсутствуют
83	370698.18	1257232.7	данные отсутствуют	данные отсутствуют
84	370691.36	1257233.17	данные отсутствуют	данные отсутствуют
85	370690.49	1257220.62	данные отсутствуют	данные отсутствуют
86	370690	1257220.66	данные отсутствуют	данные отсутствуют

Государственный регистратор		ФГИС ЕГРН
полное наименование должности	подпись	инициалы, фамилия

М.П.

Выписка из Единого государственного реестра недвижимости об объекте недвижимости
Сведения о частях земельного участка

Земельный участок			
<small>(вид объекта недвижимости)</small>			
Лист № ____ Раздела 4.2	Всего листов раздела 4.2 : ____	Всего разделов: ____	Всего листов выписки: ____
16.11.2022 № 99/2022/505431493			
Кадастровый номер:		63:08:0105061:11	

Номер точки	Координаты, м		Описание закрепления на местности	Средняя квадратическая погрешность определения координат характерных точек границы части земельного участка, м
	X	Y		
1	2	3	4	5
87	370688.42	1257197.85	данные отсутствуют	данные отсутствуют
88	370695.75	1257197.34	данные отсутствуют	данные отсутствуют
89	370606.32	1257230.12	данные отсутствуют	данные отсутствуют
90	370581.34	1257232.08	данные отсутствуют	данные отсутствуют
91	370582.86	1257251.42	данные отсутствуют	данные отсутствуют
92	370514.95	1257256.72	данные отсутствуют	данные отсутствуют
93	370514.01	1257244.71	данные отсутствуют	данные отсутствуют
94	370511.28	1257244.92	данные отсутствуют	данные отсутствуют
95	370507.84	1257201.06	данные отсутствуют	данные отсутствуют
96	370497.29	1257201.89	данные отсутствуют	данные отсутствуют
97	370496.09	1257186.5	данные отсутствуют	данные отсутствуют
98	370528.75	1257183.6	данные отсутствуют	данные отсутствуют
99	370528.95	1257186.12	данные отсутствуют	данные отсутствуют
100	370576.71	1257182.39	данные отсутствуют	данные отсутствуют
101	370577.2	1257188.58	данные отсутствуют	данные отсутствуют
102	370577.94	1257188.51	данные отсутствуют	данные отсутствуют
103	370578.45	1257195.02	данные отсутствуют	данные отсутствуют

Государственный регистратор		ФГИС ЕГРН
полное наименование должности	подпись	инициалы, фамилия

М.П.

Выписка из Единого государственного реестра недвижимости об объекте недвижимости
Сведения о частях земельного участка

Земельный участок			
<small>(вид объекта недвижимости)</small>			
Лист № ____ Раздела 4.2	Всего листов раздела 4.2 : ____	Всего разделов: ____	Всего листов выписки: ____
16.11.2022 № 99/2022/505431493			
Кадастровый номер:		63:08:0105061:11	

Номер точки	Координаты, м		Описание закрепления на местности	Средняя квадратическая погрешность определения координат характерных точек границы части земельного участка, м
	X	Y		
1	2	3	4	5
104	370603.44	1257193.06	данные отсутствуют	данные отсутствуют
105	370648.84	1257170.2	данные отсутствуют	данные отсутствуют
106	370648.81	1257174.2	данные отсутствуют	данные отсутствуют
107	370645.33	1257176.17	данные отсутствуют	данные отсутствуют
108	370641.88	1257174.14	данные отсутствуют	данные отсутствуют
109	370641.91	1257170.14	данные отсутствуют	данные отсутствуют
110	370645.39	1257168.17	данные отсутствуют	данные отсутствуют

Государственный регистратор		ФГИС ЕГРН
полное наименование должности	подпись	инициалы, фамилия

М.П.

Выписка из Единого государственного реестра недвижимости об объекте недвижимости
Сведения о частях земельного участка

Земельный участок				
<small>(вид объекта недвижимости)</small>				
Лист № ____ Раздела 4.2		Всего листов раздела 4.2 : ____		Всего разделов: ____
Всего листов выписки: ____				
16.11.2022 № 99/2022/505431493				
Кадастровый номер:			63:08:0105061:11	
Сведения о характерных точках границы части (частей) земельного участка				
Учетный номер части: 4				
Система координат: МСК-05				
Зона №				
Номер точки	Координаты, м		Описание закрепления на местности	Средняя квадратическая погрешность определения координат характерных точек границы части земельного участка, м
	X	Y		
1	2	3	4	5
1	370783.5	1257248.66	данные отсутствуют	данные отсутствуют
4	370672.53	1257252.15	данные отсутствуют	данные отсутствуют
24	370740.69	1257234.86	данные отсутствуют	данные отсутствуют
27	370783.51	1257247.13	данные отсутствуют	данные отсутствуют
28	370635.67	1257219	данные отсутствуют	данные отсутствуют
29	370623.02	1257220.19	данные отсутствуют	данные отсутствуют
30	370622.4	1257213.57	данные отсутствуют	данные отсутствуют
31	370635.04	1257212.38	данные отсутствуют	данные отсутствуют
32	370634.06	1257198.14	данные отсутствуют	данные отсутствуют
33	370634.03	1257202.04	данные отсутствуют	данные отсутствуют
34	370631.71	1257205.17	данные отсутствуют	данные отсутствуют
35	370628	1257206.35	данные отсутствуют	данные отсутствуют
36	370624.3	1257205.11	данные отсутствуют	данные отсутствуют
37	370622.04	1257201.95	данные отсутствуют	данные отсутствуют
38	370622.07	1257198.05	данные отсутствуют	данные отсутствуют
39	370624.38	1257194.9	данные отсутствуют	данные отсутствуют
Государственный регистратор			ФГИС ЕГРН	
полное наименование должности			подпись	
			инициалы, фамилия	

М.П.

Выписка из Единого государственного реестра недвижимости об объекте недвижимости
Сведения о частях земельного участка

Земельный участок			
<small>(вид объекта недвижимости)</small>			
Лист № ____ Раздела 4.2	Всего листов раздела 4.2 : ____	Всего разделов: ____	Всего листов выписки: ____
16.11.2022 № 99/2022/505431493			
Кадастровый номер:		63:08:0105061:11	

Номер точки	Координаты, м		Описание закрепления на местности	Средняя квадратическая погрешность определения координат характерных точек границы части земельного участка, м
	X	Y		
1	2	3	4	5
40	370628.1	1257193.73	данные отсутствуют	данные отсутствуют
41	370631.79	1257194.96	данные отсутствуют	данные отсутствуют
42	370783.39	1257248.65	данные отсутствуют	данные отсутствуют
43	370771.79	1257245.98	данные отсутствуют	данные отсутствуют
44	370760.17	1257243.38	данные отсутствуют	данные отсутствуют
45	370750.98	1257241.56	данные отсутствуют	данные отсутствуют
46	370744.57	1257240.67	данные отсутствуют	данные отсутствуют
47	370736.71	1257240.16	данные отсутствуют	данные отсутствуют
48	370730.76	1257239.94	данные отсутствуют	данные отсутствуют
49	370718.8	1257239.72	данные отсутствуют	данные отсутствуют
50	370706.87	1257240.12	данные отсутствуют	данные отсутствуют
51	370694.93	1257240.5	данные отсутствуют	данные отсутствуют
52	370681.55	1257241.45	данные отсутствуют	данные отсутствуют
53	370626.29	1257245.57	данные отсутствуют	данные отсутствуют
54	370582.65	1257248.79	данные отсутствуют	данные отсутствуют
54	370582.65	1257248.79	данные отсутствуют	данные отсутствуют
55	370582.53	1257247.27	данные отсутствуют	данные отсутствуют

Государственный регистратор		ФГИС ЕГРН
полное наименование должности	подпись	инициалы, фамилия

М.П.

Выписка из Единого государственного реестра недвижимости об объекте недвижимости
Сведения о частях земельного участка

Земельный участок			
<small>(вид объекта недвижимости)</small>			
Лист № ____ Раздела 4.2	Всего листов раздела 4.2 : ____	Всего разделов: ____	Всего листов выписки: ____
16.11.2022 № 99/2022/505431493			
Кадастровый номер:		63:08:0105061:11	

Номер точки	Координаты, м		Описание закрепления на местности	Средняя квадратическая погрешность определения координат характерных точек границы части земельного участка, м
	X	Y		
1	2	3	4	5
55	370582.53	1257247.27	данные отсутствуют	данные отсутствуют
56	370626.16	1257243.94	данные отсутствуют	данные отсутствуют
57	370679.95	1257239.97	данные отсутствуют	данные отсутствуют
58	370694.83	1257238.91	данные отсутствуют	данные отсутствуют
59	370706.81	1257238.42	данные отсутствуют	данные отсутствуют
60	370718.8	1257238.25	данные отсутствуют	данные отсутствуют
61	370730.8	1257238.38	данные отсутствуют	данные отсутствуют
62	370736.79	1257238.62	данные отсутствуют	данные отсутствуют
63	370742.77	1257239.11	данные отсутствуют	данные отсутствуют
64	370750	1257239.87	данные отсутствуют	данные отсутствуют
65	370760.51	1257241.87	данные отсутствуют	данные отсутствуют
66	370772.19	1257244.62	данные отсутствуют	данные отсутствуют
67	370514.76	1257254.17	данные отсутствуют	данные отсутствуют
67	370514.76	1257254.17	данные отсутствуют	данные отсутствуют
68	370456.78	1257258.41	данные отсутствуют	данные отсутствуют
69	370456.66	1257256.82	данные отсутствуют	данные отсутствуют
70	370514.64	1257252.58	данные отсутствуют	данные отсутствуют

Государственный регистратор		ФГИС ЕГРН
полное наименование должности	подпись	инициалы, фамилия

М.П.

Выписка из Единого государственного реестра недвижимости об объекте недвижимости
Сведения о частях земельного участка

Земельный участок			
<small>(вид объекта недвижимости)</small>			
Лист № ____ Раздела 4.2	Всего листов раздела 4.2 : ____	Всего разделов: ____	Всего листов выписки: ____
16.11.2022 № 99/2022/505431493			
Кадастровый номер:		63:08:0105061:11	

Номер точки	Координаты, м		Описание закрепления на местности	Средняя квадратическая погрешность определения координат характерных точек границы части земельного участка, м
	X	Y		
1	2	3	4	5
70	370514.64	1257252.58	данные отсутствуют	данные отсутствуют
71	370749.38	1257236.47	данные отсутствуют	данные отсутствуют
72	370676.31	1257239.86	данные отсутствуют	данные отсутствуют
73	370670.37	1257252.38	данные отсутствуют	данные отсутствуют
74	370674.8	1257237.93	данные отсутствуют	данные отсутствуют
75	370670.5	1257237	данные отсутствуют	данные отсутствуют
76	370652.49	1257238.67	данные отсутствуют	данные отсутствуют
77	370652.11	1257234.59	данные отсутствуют	данные отсутствуют
78	370651.63	1257234.63	данные отсутствуют	данные отсутствуют
79	370651.04	1257228.3	данные отсутствуют	данные отсутствуют
80	370663.58	1257227.13	данные отсутствуют	данные отсутствуют
81	370662.72	1257217.95	данные отсутствуют	данные отсутствуют
82	370669.68	1257217.41	данные отсутствуют	данные отсутствуют
83	370698.18	1257232.7	данные отсутствуют	данные отсутствуют
84	370691.36	1257233.17	данные отсутствуют	данные отсутствуют
85	370690.49	1257220.62	данные отсутствуют	данные отсутствуют
86	370690	1257220.66	данные отсутствуют	данные отсутствуют

Государственный регистратор		ФГИС ЕГРН
полное наименование должности	подпись	инициалы, фамилия

М.П.

Выписка из Единого государственного реестра недвижимости об объекте недвижимости
Сведения о частях земельного участка

Земельный участок			
<small>(вид объекта недвижимости)</small>			
Лист № ____ Раздела 4.2	Всего листов раздела 4.2 : ____	Всего разделов: ____	Всего листов выписки: ____
16.11.2022 № 99/2022/505431493			
Кадастровый номер:		63:08:0105061:11	

Номер точки	Координаты, м		Описание закрепления на местности	Средняя квадратическая погрешность определения координат характерных точек границы части земельного участка, м
	X	Y		
1	2	3	4	5
87	370688.42	1257197.85	данные отсутствуют	данные отсутствуют
88	370695.75	1257197.34	данные отсутствуют	данные отсутствуют
89	370606.32	1257230.12	данные отсутствуют	данные отсутствуют
90	370581.34	1257232.08	данные отсутствуют	данные отсутствуют
91	370582.86	1257251.42	данные отсутствуют	данные отсутствуют
92	370514.95	1257256.72	данные отсутствуют	данные отсутствуют
93	370514.01	1257244.71	данные отсутствуют	данные отсутствуют
94	370511.28	1257244.92	данные отсутствуют	данные отсутствуют
95	370507.84	1257201.06	данные отсутствуют	данные отсутствуют
96	370497.29	1257201.89	данные отсутствуют	данные отсутствуют
97	370496.09	1257186.5	данные отсутствуют	данные отсутствуют
98	370528.75	1257183.6	данные отсутствуют	данные отсутствуют
99	370528.95	1257186.12	данные отсутствуют	данные отсутствуют
100	370576.71	1257182.39	данные отсутствуют	данные отсутствуют
101	370577.2	1257188.58	данные отсутствуют	данные отсутствуют
102	370577.94	1257188.51	данные отсутствуют	данные отсутствуют
103	370578.45	1257195.02	данные отсутствуют	данные отсутствуют

Государственный регистратор		ФГИС ЕГРН
полное наименование должности	подпись	инициалы, фамилия

М.П.

Выписка из Единого государственного реестра недвижимости об объекте недвижимости
Сведения о частях земельного участка

Земельный участок			
<small>(вид объекта недвижимости)</small>			
Лист № ____ Раздела 4.2	Всего листов раздела 4.2 : ____	Всего разделов: ____	Всего листов выписки: ____
16.11.2022 № 99/2022/505431493			
Кадастровый номер:		63:08:0105061:11	

Номер точки	Координаты, м		Описание закрепления на местности	Средняя квадратическая погрешность определения координат характерных точек границы части земельного участка, м
	X	Y		
1	2	3	4	5
104	370603.44	1257193.06	данные отсутствуют	данные отсутствуют
105	370648.84	1257170.2	данные отсутствуют	данные отсутствуют
106	370648.81	1257174.2	данные отсутствуют	данные отсутствуют
107	370645.33	1257176.17	данные отсутствуют	данные отсутствуют
108	370641.88	1257174.14	данные отсутствуют	данные отсутствуют
109	370641.91	1257170.14	данные отсутствуют	данные отсутствуют
110	370645.39	1257168.17	данные отсутствуют	данные отсутствуют

Государственный регистратор		ФГИС ЕГРН
полное наименование должности	подпись	инициалы, фамилия

М.П.

Выписка из Единого государственного реестра недвижимости об объекте недвижимости
Сведения о частях земельного участка

Земельный участок				
<small>(вид объекта недвижимости)</small>				
Лист № ____ Раздела 4.2		Всего листов раздела 4.2 : ____		Всего разделов: ____
Всего листов выписки: ____				
16.11.2022 № 99/2022/505431493				
Кадастровый номер:			63:08:0105061:11	
Сведения о характерных точках границы части (частей) земельного участка				
Учетный номер части: 5				
Система координат: МСК-05				
Зона №				
Номер точки	Координаты, м		Описание закрепления на местности	Средняя квадратическая погрешность определения координат характерных точек границы части земельного участка, м
	X	Y		
1	2	3	4	5
1	370783.5	1257248.66	данные отсутствуют	данные отсутствуют
4	370672.53	1257252.15	данные отсутствуют	данные отсутствуют
24	370740.69	1257234.86	данные отсутствуют	данные отсутствуют
27	370783.51	1257247.13	данные отсутствуют	данные отсутствуют
28	370635.67	1257219	данные отсутствуют	данные отсутствуют
29	370623.02	1257220.19	данные отсутствуют	данные отсутствуют
30	370622.4	1257213.57	данные отсутствуют	данные отсутствуют
31	370635.04	1257212.38	данные отсутствуют	данные отсутствуют
32	370634.06	1257198.14	данные отсутствуют	данные отсутствуют
33	370634.03	1257202.04	данные отсутствуют	данные отсутствуют
34	370631.71	1257205.17	данные отсутствуют	данные отсутствуют
35	370628	1257206.35	данные отсутствуют	данные отсутствуют
36	370624.3	1257205.11	данные отсутствуют	данные отсутствуют
37	370622.04	1257201.95	данные отсутствуют	данные отсутствуют
38	370622.07	1257198.05	данные отсутствуют	данные отсутствуют
39	370624.38	1257194.9	данные отсутствуют	данные отсутствуют
Государственный регистратор			ФГИС ЕГРН	
полное наименование должности			подпись	
			инициалы, фамилия	

М.П.

Выписка из Единого государственного реестра недвижимости об объекте недвижимости
Сведения о частях земельного участка

Земельный участок			
<small>(вид объекта недвижимости)</small>			
Лист № ____ Раздела 4.2	Всего листов раздела 4.2 : ____	Всего разделов: ____	Всего листов выписки: ____
16.11.2022 № 99/2022/505431493			
Кадастровый номер:		63:08:0105061:11	

Номер точки	Координаты, м		Описание закрепления на местности	Средняя квадратическая погрешность определения координат характерных точек границы части земельного участка, м
	X	Y		
1	2	3	4	5
40	370628.1	1257193.73	данные отсутствуют	данные отсутствуют
41	370631.79	1257194.96	данные отсутствуют	данные отсутствуют
42	370783.39	1257248.65	данные отсутствуют	данные отсутствуют
43	370771.79	1257245.98	данные отсутствуют	данные отсутствуют
44	370760.17	1257243.38	данные отсутствуют	данные отсутствуют
45	370750.98	1257241.56	данные отсутствуют	данные отсутствуют
46	370744.57	1257240.67	данные отсутствуют	данные отсутствуют
47	370736.71	1257240.16	данные отсутствуют	данные отсутствуют
48	370730.76	1257239.94	данные отсутствуют	данные отсутствуют
49	370718.8	1257239.72	данные отсутствуют	данные отсутствуют
50	370706.87	1257240.12	данные отсутствуют	данные отсутствуют
51	370694.93	1257240.5	данные отсутствуют	данные отсутствуют
52	370681.55	1257241.45	данные отсутствуют	данные отсутствуют
53	370626.29	1257245.57	данные отсутствуют	данные отсутствуют
54	370582.65	1257248.79	данные отсутствуют	данные отсутствуют
54	370582.65	1257248.79	данные отсутствуют	данные отсутствуют
55	370582.53	1257247.27	данные отсутствуют	данные отсутствуют

Государственный регистратор		ФГИС ЕГРН
полное наименование должности	подпись	инициалы, фамилия

М.П.

Выписка из Единого государственного реестра недвижимости об объекте недвижимости
Сведения о частях земельного участка

Земельный участок			
<small>(вид объекта недвижимости)</small>			
Лист № ____ Раздела 4.2	Всего листов раздела 4.2 : ____	Всего разделов: ____	Всего листов выписки: ____
16.11.2022 № 99/2022/505431493			
Кадастровый номер:		63:08:0105061:11	

Номер точки	Координаты, м		Описание закрепления на местности	Средняя квадратическая погрешность определения координат характерных точек границы части земельного участка, м
	X	Y		
1	2	3	4	5
55	370582.53	1257247.27	данные отсутствуют	данные отсутствуют
56	370626.16	1257243.94	данные отсутствуют	данные отсутствуют
57	370679.95	1257239.97	данные отсутствуют	данные отсутствуют
58	370694.83	1257238.91	данные отсутствуют	данные отсутствуют
59	370706.81	1257238.42	данные отсутствуют	данные отсутствуют
60	370718.8	1257238.25	данные отсутствуют	данные отсутствуют
61	370730.8	1257238.38	данные отсутствуют	данные отсутствуют
62	370736.79	1257238.62	данные отсутствуют	данные отсутствуют
63	370742.77	1257239.11	данные отсутствуют	данные отсутствуют
64	370750	1257239.87	данные отсутствуют	данные отсутствуют
65	370760.51	1257241.87	данные отсутствуют	данные отсутствуют
66	370772.19	1257244.62	данные отсутствуют	данные отсутствуют
67	370514.76	1257254.17	данные отсутствуют	данные отсутствуют
67	370514.76	1257254.17	данные отсутствуют	данные отсутствуют
68	370456.78	1257258.41	данные отсутствуют	данные отсутствуют
69	370456.66	1257256.82	данные отсутствуют	данные отсутствуют
70	370514.64	1257252.58	данные отсутствуют	данные отсутствуют

Государственный регистратор		ФГИС ЕГРН
полное наименование должности	подпись	инициалы, фамилия

М.П.

Выписка из Единого государственного реестра недвижимости об объекте недвижимости
Сведения о частях земельного участка

Земельный участок			
<small>(вид объекта недвижимости)</small>			
Лист № ____ Раздела 4.2	Всего листов раздела 4.2 : ____	Всего разделов: ____	Всего листов выписки: ____
16.11.2022 № 99/2022/505431493			
Кадастровый номер:		63:08:0105061:11	

Номер точки	Координаты, м		Описание закрепления на местности	Средняя квадратическая погрешность определения координат характерных точек границы части земельного участка, м
	X	Y		
1	2	3	4	5
70	370514.64	1257252.58	данные отсутствуют	данные отсутствуют
71	370749.38	1257236.47	данные отсутствуют	данные отсутствуют
72	370676.31	1257239.86	данные отсутствуют	данные отсутствуют
73	370670.37	1257252.38	данные отсутствуют	данные отсутствуют
74	370674.8	1257237.93	данные отсутствуют	данные отсутствуют
75	370670.5	1257237	данные отсутствуют	данные отсутствуют
76	370652.49	1257238.67	данные отсутствуют	данные отсутствуют
77	370652.11	1257234.59	данные отсутствуют	данные отсутствуют
78	370651.63	1257234.63	данные отсутствуют	данные отсутствуют
79	370651.04	1257228.3	данные отсутствуют	данные отсутствуют
80	370663.58	1257227.13	данные отсутствуют	данные отсутствуют
81	370662.72	1257217.95	данные отсутствуют	данные отсутствуют
82	370669.68	1257217.41	данные отсутствуют	данные отсутствуют
83	370698.18	1257232.7	данные отсутствуют	данные отсутствуют
84	370691.36	1257233.17	данные отсутствуют	данные отсутствуют
85	370690.49	1257220.62	данные отсутствуют	данные отсутствуют
86	370690	1257220.66	данные отсутствуют	данные отсутствуют

Государственный регистратор		ФГИС ЕГРН
полное наименование должности	подпись	инициалы, фамилия

М.П.

Выписка из Единого государственного реестра недвижимости об объекте недвижимости
Сведения о частях земельного участка

Земельный участок			
<small>(вид объекта недвижимости)</small>			
Лист № ____ Раздела 4.2	Всего листов раздела 4.2 : ____	Всего разделов: ____	Всего листов выписки: ____
16.11.2022 № 99/2022/505431493			
Кадастровый номер:		63:08:0105061:11	

Номер точки	Координаты, м		Описание закрепления на местности	Средняя квадратическая погрешность определения координат характерных точек границы части земельного участка, м
	Х	У		
1	2	3	4	5
87	370688.42	1257197.85	данные отсутствуют	данные отсутствуют
88	370695.75	1257197.34	данные отсутствуют	данные отсутствуют
89	370606.32	1257230.12	данные отсутствуют	данные отсутствуют
90	370581.34	1257232.08	данные отсутствуют	данные отсутствуют
91	370582.86	1257251.42	данные отсутствуют	данные отсутствуют
92	370514.95	1257256.72	данные отсутствуют	данные отсутствуют
93	370514.01	1257244.71	данные отсутствуют	данные отсутствуют
94	370511.28	1257244.92	данные отсутствуют	данные отсутствуют
95	370507.84	1257201.06	данные отсутствуют	данные отсутствуют
96	370497.29	1257201.89	данные отсутствуют	данные отсутствуют
97	370496.09	1257186.5	данные отсутствуют	данные отсутствуют
98	370528.75	1257183.6	данные отсутствуют	данные отсутствуют
99	370528.95	1257186.12	данные отсутствуют	данные отсутствуют
100	370576.71	1257182.39	данные отсутствуют	данные отсутствуют
101	370577.2	1257188.58	данные отсутствуют	данные отсутствуют
102	370577.94	1257188.51	данные отсутствуют	данные отсутствуют
103	370578.45	1257195.02	данные отсутствуют	данные отсутствуют

Государственный регистратор		ФГИС ЕГРН
полное наименование должности	подпись	инициалы, фамилия

М.П.

Выписка из Единого государственного реестра недвижимости об объекте недвижимости
Сведения о частях земельного участка

Земельный участок			
<small>(вид объекта недвижимости)</small>			
Лист № ____ Раздела 4.2	Всего листов раздела 4.2 : ____	Всего разделов: ____	Всего листов выписки: ____
16.11.2022 № 99/2022/505431493			
Кадастровый номер:		63:08:0105061:11	

Номер точки	Координаты, м		Описание закрепления на местности	Средняя квадратическая погрешность определения координат характерных точек границы части земельного участка, м
	X	Y		
1	2	3	4	5
104	370603.44	1257193.06	данные отсутствуют	данные отсутствуют
105	370648.84	1257170.2	данные отсутствуют	данные отсутствуют
106	370648.81	1257174.2	данные отсутствуют	данные отсутствуют
107	370645.33	1257176.17	данные отсутствуют	данные отсутствуют
108	370641.88	1257174.14	данные отсутствуют	данные отсутствуют
109	370641.91	1257170.14	данные отсутствуют	данные отсутствуют
110	370645.39	1257168.17	данные отсутствуют	данные отсутствуют

Государственный регистратор		ФГИС ЕГРН
полное наименование должности	подпись	инициалы, фамилия

М.П.

Выписка из Единого государственного реестра недвижимости об объекте недвижимости
Сведения о частях земельного участка

Земельный участок				
<small>(вид объекта недвижимости)</small>				
Лист № ____ Раздела 4.2		Всего листов раздела 4.2 : ____		Всего разделов: ____
Всего листов выписки: ____				
16.11.2022 № 99/2022/505431493				
Кадастровый номер:			63:08:0105061:11	
Сведения о характерных точках границы части (частей) земельного участка				
Учетный номер части: 6				
Система координат: МСК-05				
Зона №				
Номер точки	Координаты, м		Описание закрепления на местности	Средняя квадратическая погрешность определения координат характерных точек границы части земельного участка, м
	X	Y		
1	2	3	4	5
1	370783.5	1257248.66	данные отсутствуют	данные отсутствуют
4	370672.53	1257252.15	данные отсутствуют	данные отсутствуют
24	370740.69	1257234.86	данные отсутствуют	данные отсутствуют
27	370783.51	1257247.13	данные отсутствуют	данные отсутствуют
28	370635.67	1257219	данные отсутствуют	данные отсутствуют
29	370623.02	1257220.19	данные отсутствуют	данные отсутствуют
30	370622.4	1257213.57	данные отсутствуют	данные отсутствуют
31	370635.04	1257212.38	данные отсутствуют	данные отсутствуют
32	370634.06	1257198.14	данные отсутствуют	данные отсутствуют
33	370634.03	1257202.04	данные отсутствуют	данные отсутствуют
34	370631.71	1257205.17	данные отсутствуют	данные отсутствуют
35	370628	1257206.35	данные отсутствуют	данные отсутствуют
36	370624.3	1257205.11	данные отсутствуют	данные отсутствуют
37	370622.04	1257201.95	данные отсутствуют	данные отсутствуют
38	370622.07	1257198.05	данные отсутствуют	данные отсутствуют
39	370624.38	1257194.9	данные отсутствуют	данные отсутствуют
Государственный регистратор			ФГИС ЕГРН	
полное наименование должности			подпись	
			инициалы, фамилия	

М.П.

Выписка из Единого государственного реестра недвижимости об объекте недвижимости
Сведения о частях земельного участка

Земельный участок			
<small>(вид объекта недвижимости)</small>			
Лист № ____ Раздела 4.2	Всего листов раздела 4.2 : ____	Всего разделов: ____	Всего листов выписки: ____
16.11.2022 № 99/2022/505431493			
Кадастровый номер:		63:08:0105061:11	

Номер точки	Координаты, м		Описание закрепления на местности	Средняя квадратическая погрешность определения координат характерных точек границы части земельного участка, м
	X	Y		
1	2	3	4	5
40	370628.1	1257193.73	данные отсутствуют	данные отсутствуют
41	370631.79	1257194.96	данные отсутствуют	данные отсутствуют
42	370783.39	1257248.65	данные отсутствуют	данные отсутствуют
43	370771.79	1257245.98	данные отсутствуют	данные отсутствуют
44	370760.17	1257243.38	данные отсутствуют	данные отсутствуют
45	370750.98	1257241.56	данные отсутствуют	данные отсутствуют
46	370744.57	1257240.67	данные отсутствуют	данные отсутствуют
47	370736.71	1257240.16	данные отсутствуют	данные отсутствуют
48	370730.76	1257239.94	данные отсутствуют	данные отсутствуют
49	370718.8	1257239.72	данные отсутствуют	данные отсутствуют
50	370706.87	1257240.12	данные отсутствуют	данные отсутствуют
51	370694.93	1257240.5	данные отсутствуют	данные отсутствуют
52	370681.55	1257241.45	данные отсутствуют	данные отсутствуют
53	370626.29	1257245.57	данные отсутствуют	данные отсутствуют
54	370582.65	1257248.79	данные отсутствуют	данные отсутствуют
54	370582.65	1257248.79	данные отсутствуют	данные отсутствуют
55	370582.53	1257247.27	данные отсутствуют	данные отсутствуют

Государственный регистратор		ФГИС ЕГРН
полное наименование должности	подпись	инициалы, фамилия

М.П.

Выписка из Единого государственного реестра недвижимости об объекте недвижимости
Сведения о частях земельного участка

Земельный участок			
<small>(вид объекта недвижимости)</small>			
Лист № ____ Раздела 4.2	Всего листов раздела 4.2 : ____	Всего разделов: ____	Всего листов выписки: ____
16.11.2022 № 99/2022/505431493			
Кадастровый номер:		63:08:0105061:11	

Номер точки	Координаты, м		Описание закрепления на местности	Средняя квадратическая погрешность определения координат характерных точек границы части земельного участка, м
	X	Y		
1	2	3	4	5
55	370582.53	1257247.27	данные отсутствуют	данные отсутствуют
56	370626.16	1257243.94	данные отсутствуют	данные отсутствуют
57	370679.95	1257239.97	данные отсутствуют	данные отсутствуют
58	370694.83	1257238.91	данные отсутствуют	данные отсутствуют
59	370706.81	1257238.42	данные отсутствуют	данные отсутствуют
60	370718.8	1257238.25	данные отсутствуют	данные отсутствуют
61	370730.8	1257238.38	данные отсутствуют	данные отсутствуют
62	370736.79	1257238.62	данные отсутствуют	данные отсутствуют
63	370742.77	1257239.11	данные отсутствуют	данные отсутствуют
64	370750	1257239.87	данные отсутствуют	данные отсутствуют
65	370760.51	1257241.87	данные отсутствуют	данные отсутствуют
66	370772.19	1257244.62	данные отсутствуют	данные отсутствуют
67	370514.76	1257254.17	данные отсутствуют	данные отсутствуют
67	370514.76	1257254.17	данные отсутствуют	данные отсутствуют
68	370456.78	1257258.41	данные отсутствуют	данные отсутствуют
69	370456.66	1257256.82	данные отсутствуют	данные отсутствуют
70	370514.64	1257252.58	данные отсутствуют	данные отсутствуют

Государственный регистратор		ФГИС ЕГРН
полное наименование должности	подпись	инициалы, фамилия

М.П.

Выписка из Единого государственного реестра недвижимости об объекте недвижимости
Сведения о частях земельного участка

Земельный участок			
<small>(вид объекта недвижимости)</small>			
Лист № ____ Раздела 4.2	Всего листов раздела 4.2 : ____	Всего разделов: ____	Всего листов выписки: ____
16.11.2022 № 99/2022/505431493			
Кадастровый номер:		63:08:0105061:11	

Номер точки	Координаты, м		Описание закрепления на местности	Средняя квадратическая погрешность определения координат характерных точек границы части земельного участка, м
	X	Y		
1	2	3	4	5
70	370514.64	1257252.58	данные отсутствуют	данные отсутствуют
71	370749.38	1257236.47	данные отсутствуют	данные отсутствуют
72	370676.31	1257239.86	данные отсутствуют	данные отсутствуют
73	370670.37	1257252.38	данные отсутствуют	данные отсутствуют
74	370674.8	1257237.93	данные отсутствуют	данные отсутствуют
75	370670.5	1257237	данные отсутствуют	данные отсутствуют
76	370652.49	1257238.67	данные отсутствуют	данные отсутствуют
77	370652.11	1257234.59	данные отсутствуют	данные отсутствуют
78	370651.63	1257234.63	данные отсутствуют	данные отсутствуют
79	370651.04	1257228.3	данные отсутствуют	данные отсутствуют
80	370663.58	1257227.13	данные отсутствуют	данные отсутствуют
81	370662.72	1257217.95	данные отсутствуют	данные отсутствуют
82	370669.68	1257217.41	данные отсутствуют	данные отсутствуют
83	370698.18	1257232.7	данные отсутствуют	данные отсутствуют
84	370691.36	1257233.17	данные отсутствуют	данные отсутствуют
85	370690.49	1257220.62	данные отсутствуют	данные отсутствуют
86	370690	1257220.66	данные отсутствуют	данные отсутствуют

Государственный регистратор		ФГИС ЕГРН
полное наименование должности	подпись	инициалы, фамилия

М.П.

Выписка из Единого государственного реестра недвижимости об объекте недвижимости
Сведения о частях земельного участка

Земельный участок			
<small>(вид объекта недвижимости)</small>			
Лист № ____ Раздела 4.2	Всего листов раздела 4.2 : ____	Всего разделов: ____	Всего листов выписки: ____
16.11.2022 № 99/2022/505431493			
Кадастровый номер:		63:08:0105061:11	

Номер точки	Координаты, м		Описание закрепления на местности	Средняя квадратическая погрешность определения координат характерных точек границы части земельного участка, м
	X	Y		
1	2	3	4	5
87	370688.42	1257197.85	данные отсутствуют	данные отсутствуют
88	370695.75	1257197.34	данные отсутствуют	данные отсутствуют
89	370606.32	1257230.12	данные отсутствуют	данные отсутствуют
90	370581.34	1257232.08	данные отсутствуют	данные отсутствуют
91	370582.86	1257251.42	данные отсутствуют	данные отсутствуют
92	370514.95	1257256.72	данные отсутствуют	данные отсутствуют
93	370514.01	1257244.71	данные отсутствуют	данные отсутствуют
94	370511.28	1257244.92	данные отсутствуют	данные отсутствуют
95	370507.84	1257201.06	данные отсутствуют	данные отсутствуют
96	370497.29	1257201.89	данные отсутствуют	данные отсутствуют
97	370496.09	1257186.5	данные отсутствуют	данные отсутствуют
98	370528.75	1257183.6	данные отсутствуют	данные отсутствуют
99	370528.95	1257186.12	данные отсутствуют	данные отсутствуют
100	370576.71	1257182.39	данные отсутствуют	данные отсутствуют
101	370577.2	1257188.58	данные отсутствуют	данные отсутствуют
102	370577.94	1257188.51	данные отсутствуют	данные отсутствуют
103	370578.45	1257195.02	данные отсутствуют	данные отсутствуют

Государственный регистратор		ФГИС ЕГРН
полное наименование должности	подпись	инициалы, фамилия

М.П.

Выписка из Единого государственного реестра недвижимости об объекте недвижимости
Сведения о частях земельного участка

Земельный участок			
<small>(вид объекта недвижимости)</small>			
Лист № ____ Раздела 4.2	Всего листов раздела 4.2 : ____	Всего разделов: ____	Всего листов выписки: ____
16.11.2022 № 99/2022/505431493			
Кадастровый номер:		63:08:0105061:11	

Номер точки	Координаты, м		Описание закрепления на местности	Средняя квадратическая погрешность определения координат характерных точек границы части земельного участка, м
	Х	У		
1	2	3	4	5
104	370603.44	1257193.06	данные отсутствуют	данные отсутствуют
105	370648.84	1257170.2	данные отсутствуют	данные отсутствуют
106	370648.81	1257174.2	данные отсутствуют	данные отсутствуют
107	370645.33	1257176.17	данные отсутствуют	данные отсутствуют
108	370641.88	1257174.14	данные отсутствуют	данные отсутствуют
109	370641.91	1257170.14	данные отсутствуют	данные отсутствуют
110	370645.39	1257168.17	данные отсутствуют	данные отсутствуют

Государственный регистратор		ФГИС ЕГРН
полное наименование должности	подпись	инициалы, фамилия

М.П.

Выписка из Единого государственного реестра недвижимости об объекте недвижимости
Сведения о частях земельного участка

Земельный участок				
<small>(вид объекта недвижимости)</small>				
Лист № ____ Раздела 4.2		Всего листов раздела 4.2 : ____		Всего разделов: ____
Всего листов выписки: ____				
16.11.2022 № 99/2022/505431493				
Кадастровый номер:			63:08:0105061:11	
Сведения о характерных точках границы части (частей) земельного участка				
Учетный номер части: 7				
Система координат: МСК-05				
Зона №				
Номер точки	Координаты, м		Описание закрепления на местности	Средняя квадратическая погрешность определения координат характерных точек границы части земельного участка, м
	X	Y		
1	2	3	4	5
1	370783.5	1257248.66	данные отсутствуют	данные отсутствуют
4	370672.53	1257252.15	данные отсутствуют	данные отсутствуют
24	370740.69	1257234.86	данные отсутствуют	данные отсутствуют
27	370783.51	1257247.13	данные отсутствуют	данные отсутствуют
28	370635.67	1257219	данные отсутствуют	данные отсутствуют
29	370623.02	1257220.19	данные отсутствуют	данные отсутствуют
30	370622.4	1257213.57	данные отсутствуют	данные отсутствуют
31	370635.04	1257212.38	данные отсутствуют	данные отсутствуют
32	370634.06	1257198.14	данные отсутствуют	данные отсутствуют
33	370634.03	1257202.04	данные отсутствуют	данные отсутствуют
34	370631.71	1257205.17	данные отсутствуют	данные отсутствуют
35	370628	1257206.35	данные отсутствуют	данные отсутствуют
36	370624.3	1257205.11	данные отсутствуют	данные отсутствуют
37	370622.04	1257201.95	данные отсутствуют	данные отсутствуют
38	370622.07	1257198.05	данные отсутствуют	данные отсутствуют
39	370624.38	1257194.9	данные отсутствуют	данные отсутствуют
Государственный регистратор			ФГИС ЕГРН	
полное наименование должности			подпись	
			инициалы, фамилия	

М.П.

Выписка из Единого государственного реестра недвижимости об объекте недвижимости
Сведения о частях земельного участка

Земельный участок			
<small>(вид объекта недвижимости)</small>			
Лист № ____ Раздела 4.2	Всего листов раздела 4.2 : ____	Всего разделов: ____	Всего листов выписки: ____
16.11.2022 № 99/2022/505431493			
Кадастровый номер:		63:08:0105061:11	

Номер точки	Координаты, м		Описание закрепления на местности	Средняя квадратическая погрешность определения координат характерных точек границы части земельного участка, м
	X	Y		
1	2	3	4	5
40	370628.1	1257193.73	данные отсутствуют	данные отсутствуют
41	370631.79	1257194.96	данные отсутствуют	данные отсутствуют
42	370783.39	1257248.65	данные отсутствуют	данные отсутствуют
43	370771.79	1257245.98	данные отсутствуют	данные отсутствуют
44	370760.17	1257243.38	данные отсутствуют	данные отсутствуют
45	370750.98	1257241.56	данные отсутствуют	данные отсутствуют
46	370744.57	1257240.67	данные отсутствуют	данные отсутствуют
47	370736.71	1257240.16	данные отсутствуют	данные отсутствуют
48	370730.76	1257239.94	данные отсутствуют	данные отсутствуют
49	370718.8	1257239.72	данные отсутствуют	данные отсутствуют
50	370706.87	1257240.12	данные отсутствуют	данные отсутствуют
51	370694.93	1257240.5	данные отсутствуют	данные отсутствуют
52	370681.55	1257241.45	данные отсутствуют	данные отсутствуют
53	370626.29	1257245.57	данные отсутствуют	данные отсутствуют
54	370582.65	1257248.79	данные отсутствуют	данные отсутствуют
54	370582.65	1257248.79	данные отсутствуют	данные отсутствуют
55	370582.53	1257247.27	данные отсутствуют	данные отсутствуют

Государственный регистратор		ФГИС ЕГРН
полное наименование должности	подпись	инициалы, фамилия

М.П.

Выписка из Единого государственного реестра недвижимости об объекте недвижимости
Сведения о частях земельного участка

Земельный участок			
<small>(вид объекта недвижимости)</small>			
Лист № ____ Раздела 4.2	Всего листов раздела 4.2 : ____	Всего разделов: ____	Всего листов выписки: ____
16.11.2022 № 99/2022/505431493			
Кадастровый номер:		63:08:0105061:11	

Номер точки	Координаты, м		Описание закрепления на местности	Средняя квадратическая погрешность определения координат характерных точек границы части земельного участка, м
	X	Y		
1	2	3	4	5
55	370582.53	1257247.27	данные отсутствуют	данные отсутствуют
56	370626.16	1257243.94	данные отсутствуют	данные отсутствуют
57	370679.95	1257239.97	данные отсутствуют	данные отсутствуют
58	370694.83	1257238.91	данные отсутствуют	данные отсутствуют
59	370706.81	1257238.42	данные отсутствуют	данные отсутствуют
60	370718.8	1257238.25	данные отсутствуют	данные отсутствуют
61	370730.8	1257238.38	данные отсутствуют	данные отсутствуют
62	370736.79	1257238.62	данные отсутствуют	данные отсутствуют
63	370742.77	1257239.11	данные отсутствуют	данные отсутствуют
64	370750	1257239.87	данные отсутствуют	данные отсутствуют
65	370760.51	1257241.87	данные отсутствуют	данные отсутствуют
66	370772.19	1257244.62	данные отсутствуют	данные отсутствуют
67	370514.76	1257254.17	данные отсутствуют	данные отсутствуют
67	370514.76	1257254.17	данные отсутствуют	данные отсутствуют
68	370456.78	1257258.41	данные отсутствуют	данные отсутствуют
69	370456.66	1257256.82	данные отсутствуют	данные отсутствуют
70	370514.64	1257252.58	данные отсутствуют	данные отсутствуют

Государственный регистратор		ФГИС ЕГРН
полное наименование должности	подпись	инициалы, фамилия

М.П.

Выписка из Единого государственного реестра недвижимости об объекте недвижимости
Сведения о частях земельного участка

Земельный участок			
<small>(вид объекта недвижимости)</small>			
Лист № ____ Раздела 4.2	Всего листов раздела 4.2 : ____	Всего разделов: ____	Всего листов выписки: ____
16.11.2022 № 99/2022/505431493			
Кадастровый номер:		63:08:0105061:11	

Номер точки	Координаты, м		Описание закрепления на местности	Средняя квадратическая погрешность определения координат характерных точек границы части земельного участка, м
	X	Y		
1	2	3	4	5
70	370514.64	1257252.58	данные отсутствуют	данные отсутствуют
71	370749.38	1257236.47	данные отсутствуют	данные отсутствуют
72	370676.31	1257239.86	данные отсутствуют	данные отсутствуют
73	370670.37	1257252.38	данные отсутствуют	данные отсутствуют
74	370674.8	1257237.93	данные отсутствуют	данные отсутствуют
75	370670.5	1257237	данные отсутствуют	данные отсутствуют
76	370652.49	1257238.67	данные отсутствуют	данные отсутствуют
77	370652.11	1257234.59	данные отсутствуют	данные отсутствуют
78	370651.63	1257234.63	данные отсутствуют	данные отсутствуют
79	370651.04	1257228.3	данные отсутствуют	данные отсутствуют
80	370663.58	1257227.13	данные отсутствуют	данные отсутствуют
81	370662.72	1257217.95	данные отсутствуют	данные отсутствуют
82	370669.68	1257217.41	данные отсутствуют	данные отсутствуют
83	370698.18	1257232.7	данные отсутствуют	данные отсутствуют
84	370691.36	1257233.17	данные отсутствуют	данные отсутствуют
85	370690.49	1257220.62	данные отсутствуют	данные отсутствуют
86	370690	1257220.66	данные отсутствуют	данные отсутствуют

Государственный регистратор		ФГИС ЕГРН
полное наименование должности	подпись	инициалы, фамилия

М.П.

Выписка из Единого государственного реестра недвижимости об объекте недвижимости
Сведения о частях земельного участка

Земельный участок			
<small>(вид объекта недвижимости)</small>			
Лист № ____ Раздела 4.2	Всего листов раздела 4.2 : ____	Всего разделов: ____	Всего листов выписки: ____
16.11.2022 № 99/2022/505431493			
Кадастровый номер:		63:08:0105061:11	

Номер точки	Координаты, м		Описание закрепления на местности	Средняя квадратическая погрешность определения координат характерных точек границы части земельного участка, м
	X	Y		
1	2	3	4	5
87	370688.42	1257197.85	данные отсутствуют	данные отсутствуют
88	370695.75	1257197.34	данные отсутствуют	данные отсутствуют
89	370606.32	1257230.12	данные отсутствуют	данные отсутствуют
90	370581.34	1257232.08	данные отсутствуют	данные отсутствуют
91	370582.86	1257251.42	данные отсутствуют	данные отсутствуют
92	370514.95	1257256.72	данные отсутствуют	данные отсутствуют
93	370514.01	1257244.71	данные отсутствуют	данные отсутствуют
94	370511.28	1257244.92	данные отсутствуют	данные отсутствуют
95	370507.84	1257201.06	данные отсутствуют	данные отсутствуют
96	370497.29	1257201.89	данные отсутствуют	данные отсутствуют
97	370496.09	1257186.5	данные отсутствуют	данные отсутствуют
98	370528.75	1257183.6	данные отсутствуют	данные отсутствуют
99	370528.95	1257186.12	данные отсутствуют	данные отсутствуют
100	370576.71	1257182.39	данные отсутствуют	данные отсутствуют
101	370577.2	1257188.58	данные отсутствуют	данные отсутствуют
102	370577.94	1257188.51	данные отсутствуют	данные отсутствуют
103	370578.45	1257195.02	данные отсутствуют	данные отсутствуют

Государственный регистратор		ФГИС ЕГРН
полное наименование должности	подпись	инициалы, фамилия

М.П.

Выписка из Единого государственного реестра недвижимости об объекте недвижимости
Сведения о частях земельного участка

Земельный участок			
<small>(вид объекта недвижимости)</small>			
Лист № ____ Раздела 4.2	Всего листов раздела 4.2 : ____	Всего разделов: ____	Всего листов выписки: ____
16.11.2022 № 99/2022/505431493			
Кадастровый номер:		63:08:0105061:11	

Номер точки	Координаты, м		Описание закрепления на местности	Средняя квадратическая погрешность определения координат характерных точек границы части земельного участка, м
	Х	У		
1	2	3	4	5
104	370603.44	1257193.06	данные отсутствуют	данные отсутствуют
105	370648.84	1257170.2	данные отсутствуют	данные отсутствуют
106	370648.81	1257174.2	данные отсутствуют	данные отсутствуют
107	370645.33	1257176.17	данные отсутствуют	данные отсутствуют
108	370641.88	1257174.14	данные отсутствуют	данные отсутствуют
109	370641.91	1257170.14	данные отсутствуют	данные отсутствуют
110	370645.39	1257168.17	данные отсутствуют	данные отсутствуют

Государственный регистратор		ФГИС ЕГРН
полное наименование должности	подпись	инициалы, фамилия

М.П.

Выписка из Единого государственного реестра недвижимости об объекте недвижимости
Сведения о частях земельного участка

Земельный участок				
<small>(вид объекта недвижимости)</small>				
Лист № ____ Раздела 4.2		Всего листов раздела 4.2 : ____		Всего разделов: ____
Всего листов выписки: ____				
16.11.2022 № 99/2022/505431493				
Кадастровый номер:			63:08:0105061:11	
Сведения о характерных точках границы части (частей) земельного участка				
Учетный номер части: 8				
Система координат: МСК-05				
Зона №				
Номер точки	Координаты, м		Описание закрепления на местности	Средняя квадратическая погрешность определения координат характерных точек границы части земельного участка, м
	X	Y		
1	2	3	4	5
1	370783.5	1257248.66	данные отсутствуют	данные отсутствуют
4	370672.53	1257252.15	данные отсутствуют	данные отсутствуют
24	370740.69	1257234.86	данные отсутствуют	данные отсутствуют
27	370783.51	1257247.13	данные отсутствуют	данные отсутствуют
28	370635.67	1257219	данные отсутствуют	данные отсутствуют
29	370623.02	1257220.19	данные отсутствуют	данные отсутствуют
30	370622.4	1257213.57	данные отсутствуют	данные отсутствуют
31	370635.04	1257212.38	данные отсутствуют	данные отсутствуют
32	370634.06	1257198.14	данные отсутствуют	данные отсутствуют
33	370634.03	1257202.04	данные отсутствуют	данные отсутствуют
34	370631.71	1257205.17	данные отсутствуют	данные отсутствуют
35	370628	1257206.35	данные отсутствуют	данные отсутствуют
36	370624.3	1257205.11	данные отсутствуют	данные отсутствуют
37	370622.04	1257201.95	данные отсутствуют	данные отсутствуют
38	370622.07	1257198.05	данные отсутствуют	данные отсутствуют
39	370624.38	1257194.9	данные отсутствуют	данные отсутствуют
Государственный регистратор			ФГИС ЕГРН	
полное наименование должности			подпись	
			инициалы, фамилия	

М.П.

Выписка из Единого государственного реестра недвижимости об объекте недвижимости
Сведения о частях земельного участка

Земельный участок			
<small>(вид объекта недвижимости)</small>			
Лист № ____ Раздела 4.2	Всего листов раздела 4.2 : ____	Всего разделов: ____	Всего листов выписки: ____
16.11.2022 № 99/2022/505431493			
Кадастровый номер:		63:08:0105061:11	

Номер точки	Координаты, м		Описание закрепления на местности	Средняя квадратическая погрешность определения координат характерных точек границы части земельного участка, м
	X	Y		
1	2	3	4	5
40	370628.1	1257193.73	данные отсутствуют	данные отсутствуют
41	370631.79	1257194.96	данные отсутствуют	данные отсутствуют
42	370783.39	1257248.65	данные отсутствуют	данные отсутствуют
43	370771.79	1257245.98	данные отсутствуют	данные отсутствуют
44	370760.17	1257243.38	данные отсутствуют	данные отсутствуют
45	370750.98	1257241.56	данные отсутствуют	данные отсутствуют
46	370744.57	1257240.67	данные отсутствуют	данные отсутствуют
47	370736.71	1257240.16	данные отсутствуют	данные отсутствуют
48	370730.76	1257239.94	данные отсутствуют	данные отсутствуют
49	370718.8	1257239.72	данные отсутствуют	данные отсутствуют
50	370706.87	1257240.12	данные отсутствуют	данные отсутствуют
51	370694.93	1257240.5	данные отсутствуют	данные отсутствуют
52	370681.55	1257241.45	данные отсутствуют	данные отсутствуют
53	370626.29	1257245.57	данные отсутствуют	данные отсутствуют
54	370582.65	1257248.79	данные отсутствуют	данные отсутствуют
54	370582.65	1257248.79	данные отсутствуют	данные отсутствуют
55	370582.53	1257247.27	данные отсутствуют	данные отсутствуют

Государственный регистратор		ФГИС ЕГРН
полное наименование должности	подпись	инициалы, фамилия

М.П.

Выписка из Единого государственного реестра недвижимости об объекте недвижимости
Сведения о частях земельного участка

Земельный участок			
<small>(вид объекта недвижимости)</small>			
Лист № ____ Раздела 4.2	Всего листов раздела 4.2 : ____	Всего разделов: ____	Всего листов выписки: ____
16.11.2022 № 99/2022/505431493			
Кадастровый номер:		63:08:0105061:11	

Номер точки	Координаты, м		Описание закрепления на местности	Средняя квадратическая погрешность определения координат характерных точек границы части земельного участка, м
	X	Y		
1	2	3	4	5
55	370582.53	1257247.27	данные отсутствуют	данные отсутствуют
56	370626.16	1257243.94	данные отсутствуют	данные отсутствуют
57	370679.95	1257239.97	данные отсутствуют	данные отсутствуют
58	370694.83	1257238.91	данные отсутствуют	данные отсутствуют
59	370706.81	1257238.42	данные отсутствуют	данные отсутствуют
60	370718.8	1257238.25	данные отсутствуют	данные отсутствуют
61	370730.8	1257238.38	данные отсутствуют	данные отсутствуют
62	370736.79	1257238.62	данные отсутствуют	данные отсутствуют
63	370742.77	1257239.11	данные отсутствуют	данные отсутствуют
64	370750	1257239.87	данные отсутствуют	данные отсутствуют
65	370760.51	1257241.87	данные отсутствуют	данные отсутствуют
66	370772.19	1257244.62	данные отсутствуют	данные отсутствуют
67	370514.76	1257254.17	данные отсутствуют	данные отсутствуют
67	370514.76	1257254.17	данные отсутствуют	данные отсутствуют
68	370456.78	1257258.41	данные отсутствуют	данные отсутствуют
69	370456.66	1257256.82	данные отсутствуют	данные отсутствуют
70	370514.64	1257252.58	данные отсутствуют	данные отсутствуют

Государственный регистратор		ФГИС ЕГРН
полное наименование должности	подпись	инициалы, фамилия

М.П.

Выписка из Единого государственного реестра недвижимости об объекте недвижимости
Сведения о частях земельного участка

Земельный участок			
<small>(вид объекта недвижимости)</small>			
Лист № ____ Раздела 4.2	Всего листов раздела 4.2 : ____	Всего разделов: ____	Всего листов выписки: ____
16.11.2022 № 99/2022/505431493			
Кадастровый номер:		63:08:0105061:11	

Номер точки	Координаты, м		Описание закрепления на местности	Средняя квадратическая погрешность определения координат характерных точек границы части земельного участка, м
	X	Y		
1	2	3	4	5
70	370514.64	1257252.58	данные отсутствуют	данные отсутствуют
71	370749.38	1257236.47	данные отсутствуют	данные отсутствуют
72	370676.31	1257239.86	данные отсутствуют	данные отсутствуют
73	370670.37	1257252.38	данные отсутствуют	данные отсутствуют
74	370674.8	1257237.93	данные отсутствуют	данные отсутствуют
75	370670.5	1257237	данные отсутствуют	данные отсутствуют
76	370652.49	1257238.67	данные отсутствуют	данные отсутствуют
77	370652.11	1257234.59	данные отсутствуют	данные отсутствуют
78	370651.63	1257234.63	данные отсутствуют	данные отсутствуют
79	370651.04	1257228.3	данные отсутствуют	данные отсутствуют
80	370663.58	1257227.13	данные отсутствуют	данные отсутствуют
81	370662.72	1257217.95	данные отсутствуют	данные отсутствуют
82	370669.68	1257217.41	данные отсутствуют	данные отсутствуют
83	370698.18	1257232.7	данные отсутствуют	данные отсутствуют
84	370691.36	1257233.17	данные отсутствуют	данные отсутствуют
85	370690.49	1257220.62	данные отсутствуют	данные отсутствуют
86	370690	1257220.66	данные отсутствуют	данные отсутствуют

Государственный регистратор		ФГИС ЕГРН
полное наименование должности	подпись	инициалы, фамилия

М.П.

Выписка из Единого государственного реестра недвижимости об объекте недвижимости
Сведения о частях земельного участка

Земельный участок			
<small>(вид объекта недвижимости)</small>			
Лист № ____ Раздела 4.2	Всего листов раздела 4.2 : ____	Всего разделов: ____	Всего листов выписки: ____
16.11.2022 № 99/2022/505431493			
Кадастровый номер:		63:08:0105061:11	

Номер точки	Координаты, м		Описание закрепления на местности	Средняя квадратическая погрешность определения координат характерных точек границы части земельного участка, м
	X	Y		
1	2	3	4	5
87	370688.42	1257197.85	данные отсутствуют	данные отсутствуют
88	370695.75	1257197.34	данные отсутствуют	данные отсутствуют
89	370606.32	1257230.12	данные отсутствуют	данные отсутствуют
90	370581.34	1257232.08	данные отсутствуют	данные отсутствуют
91	370582.86	1257251.42	данные отсутствуют	данные отсутствуют
92	370514.95	1257256.72	данные отсутствуют	данные отсутствуют
93	370514.01	1257244.71	данные отсутствуют	данные отсутствуют
94	370511.28	1257244.92	данные отсутствуют	данные отсутствуют
95	370507.84	1257201.06	данные отсутствуют	данные отсутствуют
96	370497.29	1257201.89	данные отсутствуют	данные отсутствуют
97	370496.09	1257186.5	данные отсутствуют	данные отсутствуют
98	370528.75	1257183.6	данные отсутствуют	данные отсутствуют
99	370528.95	1257186.12	данные отсутствуют	данные отсутствуют
100	370576.71	1257182.39	данные отсутствуют	данные отсутствуют
101	370577.2	1257188.58	данные отсутствуют	данные отсутствуют
102	370577.94	1257188.51	данные отсутствуют	данные отсутствуют
103	370578.45	1257195.02	данные отсутствуют	данные отсутствуют

Государственный регистратор		ФГИС ЕГРН
полное наименование должности	подпись	инициалы, фамилия

М.П.

Выписка из Единого государственного реестра недвижимости об объекте недвижимости
Сведения о частях земельного участка

Земельный участок			
<small>(вид объекта недвижимости)</small>			
Лист № ____ Раздела 4.2	Всего листов раздела 4.2 : ____	Всего разделов: ____	Всего листов выписки: ____
16.11.2022 № 99/2022/505431493			
Кадастровый номер:		63:08:0105061:11	

Номер точки	Координаты, м		Описание закрепления на местности	Средняя квадратическая погрешность определения координат характерных точек границы части земельного участка, м
	Х	У		
1	2	3	4	5
104	370603.44	1257193.06	данные отсутствуют	данные отсутствуют
105	370648.84	1257170.2	данные отсутствуют	данные отсутствуют
106	370648.81	1257174.2	данные отсутствуют	данные отсутствуют
107	370645.33	1257176.17	данные отсутствуют	данные отсутствуют
108	370641.88	1257174.14	данные отсутствуют	данные отсутствуют
109	370641.91	1257170.14	данные отсутствуют	данные отсутствуют
110	370645.39	1257168.17	данные отсутствуют	данные отсутствуют

Государственный регистратор		ФГИС ЕГРН
полное наименование должности	подпись	инициалы, фамилия

М.П.