

Выписка из Единого государственного реестра недвижимости об объекте недвижимости  
**Сведения о характеристиках объекта недвижимости**

На основании запроса от 10.03.2021 г., поступившего на рассмотрение 11.03.2021 г., сообщаем, что согласно записям Единого государственного реестра недвижимости:

<b>Земельный участок</b>			
(вид объекта недвижимости)			
Лист № ___ Раздела <b>1</b>	Всего листов раздела <b>1</b> : ___	Всего разделов: ___	Всего листов выписки: ___
<b>11.03.2021 № 99/2021/380220615</b>			
Кадастровый номер:		<b>02:55:020511:32</b>	

Номер кадастрового квартала:	02:55:020511
Дата присвоения кадастрового номера:	16.10.2008
Ранее присвоенный государственный учетный номер:	данные отсутствуют
Адрес:	установлено относительно ориентира, расположенного в границах участка. Почтовый адрес ориентира: Башкортостан респ, г Уфа, Октябрьский р-н, ул Маршала Жукова, рядом с домом №10
Площадь:	8064 +/- 31 кв. м
Кадастровая стоимость, руб.:	77265538.56
Кадастровые номера расположенных в пределах земельного участка объектов недвижимости:	02:55:000000:37858, 02:00:000000:63, 02:55:000000:37957, 02:55:020511:43, 02:55:020511:558, 02:55:000000:39749, 02:55:000000:39899, 02:55:000000:33219
Кадастровые номера объектов недвижимости, из которых образован объект недвижимости:	02:55:020511:29
Кадастровые номера образованных объектов недвижимости:	02:55:020511:546, 02:55:020511:547
Сведения о включении объекта недвижимости в состав предприятия как имущественного комплекса:	

Государственный регистратор		ФГИС ЕГРН
полное наименование должности	подпись	инициалы, фамилия

М.П.

Выписка из Единого государственного реестра недвижимости об объекте недвижимости  
**Сведения о характеристиках объекта недвижимости**

<b>Земельный участок</b>			
<small>(вид объекта недвижимости)</small>			
Лист № ___ Раздела <b>1</b>	Всего листов раздела <b>1</b> : ___	Всего разделов: ___	Всего листов выписки: ___
<b>11.03.2021 № 99/2021/380220615</b>			
Кадастровый номер:		<b>02:55:020511:32</b>	

Категория земель:	Земли населённых пунктов
Виды разрешенного использования:	Магазины товаров первой необходимости, универсамы; физкультурно-оздоровительные сооружения: стадионы с комплексом площадок и устройств различного спортивного назначения, спортивно-оздоровительные комплексы, спортивные площадки, катки, хоккейные площадки, плавательные бассейны, аквапарк, спортивные, тренажерные залы, детские и юношеские спортивные школы, теннисные корты, роликодромы; размещение постоянных или временных гаражей с несколькими стояночными местами, стоянок (парковок), гаражей, в том числе многоярусных
Сведения о кадастровом инженеру:	данные отсутствуют
Сведения о лесах, водных объектах и об иных природных объектах, расположенных в пределах земельного участка:	данные отсутствуют
Сведения о том, что земельный участок полностью или частично расположен в границах зоны с особыми условиями использования территории или территории объекта культурного наследия	данные отсутствуют
Сведения о том, что земельный участок расположен в границах особой экономической зоны, территории опережающего социально-экономического развития, зоны территориального развития в Российской Федерации, игровой зоны:	данные отсутствуют
Сведения о том, что земельный участок расположен в границах особо охраняемой природной территории, охотничьих угодий, лесничеств, лесопарков:	данные отсутствуют
Сведения о результатах проведения государственного земельного надзора:	данные отсутствуют
Сведения о расположении земельного участка в границах территории, в отношении которой утвержден проект межевания территории:	данные отсутствуют

Государственный регистратор		ФГИС ЕГРН
полное наименование должности	подпись	инициалы, фамилия

М.П.

Выписка из Единого государственного реестра недвижимости об объекте недвижимости  
Сведения о характеристиках объекта недвижимости

<b>Земельный участок</b>			
(вид объекта недвижимости)			
Лист № ___ Раздела <b>1</b>	Всего листов раздела <b>1</b> : ___	Всего разделов: ___	Всего листов выписки: ___
<b>11.03.2021 № 99/2021/380220615</b>			
Кадастровый номер:		<b>02:55:020511:32</b>	

Условный номер земельного участка:	данные отсутствуют
Сведения о принятии акта и (или) заключении договора, предусматривающих предоставление в соответствии с земельным законодательством исполнительным органом государственной власти или органом местного самоуправления находящегося в государственной или муниципальной собственности земельного участка для строительства наемного дома социального использования или наемного дома коммерческого использования:	данные отсутствуют
Сведения о том, что земельный участок или земельные участки образованы на основании решения об изъятии земельного участка и (или) расположенного на нем объекта недвижимости для государственных или муниципальных нужд:	данные отсутствуют
Сведения о том, что земельный участок образован из земель или земельного участка, государственная собственность на которые не разграничена:	данные отсутствуют
Сведения о наличии земельного спора о местоположении границ земельных участков:	данные отсутствуют
Статус записи об объекте недвижимости:	Сведения об объекте недвижимости имеют статус "актуальные"
Особые отметки:	Из объекта недвижимости образованы объекты недвижимости с кадастровыми номерами: 02:55:020511:546, 02:55:020511:547, сведения о которых носят временный характер. Сведения о видах разрешенного использования имеют статус «Актуальные незасвидетельствованные». Право (ограничение права, обременение объекта недвижимости) зарегистрировано на данный объект недвижимости с видами разрешенного использования отсутствует.
Получатель выписки:	ПУБЛИЧНОЕ АКЦИОНЕРНОЕ ОБЩЕСТВО БАНК "ФИНАНСОВАЯ КОРПОРАЦИЯ ОТКРЫТИЕ" ИНН 7706092528

Государственный регистратор		ФГИС ЕГРН
полное наименование должности	подпись	инициалы, фамилия

М.П.

Выписка из Единого государственного реестра недвижимости об объекте недвижимости  
Сведения о зарегистрированных правах

<b>Земельный участок</b>	
(вид объекта недвижимости)	
Лист № ___ Раздела <u>2</u>	Всего листов раздела <u>2</u> : ___
Всего разделов: ___	
Всего листов выписки: ___	
<b>11.03.2021 № 99/2021/380220615</b>	
Кадастровый номер:	<b>02:55:020511:32</b>
1.	Правообладатель (правообладатели):
1.1.	данные о правообладателе отсутствуют
2.	Вид, номер и дата государственной регистрации права:
2.1.	не зарегистрировано
3.	Ограничение прав и обременение объекта недвижимости:
3.1.1.	вид:
	Аренда (в том числе, субаренда)
	дата государственной регистрации:
	24.12.2020
	номер государственной регистрации:
	02:55:020511:32-02/374/2020-6
	срок, на который установлено ограничение прав и обременение объекта недвижимости:
	с 16.10.2020 по 16.10.2069
	лицо, в пользу которого установлено ограничение прав и обременение объекта недвижимости:
	Харрасов Урал Илшатович
	основание государственной регистрации:
	'Договор аренды (субаренды)' №759-20 от 26.11.2020
4.	Договоры участия в долевом строительстве:
	не зарегистрировано
5.	Заявленные в судебном порядке права требования:
	данные отсутствуют
6.	Сведения о возражении в отношении зарегистрированного права:
	данные отсутствуют
7.	Сведения о наличии решения об изъятии объекта недвижимости для государственных и муниципальных нужд:
	данные отсутствуют
8.	Сведения о невозможности государственной регистрации без личного участия правообладателя или его законного представителя:
9.	Правопритязания и сведения о наличии поступивших, но не рассмотренных заявлений о проведении государственной регистрации права (перехода, прекращения права), ограничения права или обременения объекта недвижимости, сделки в отношении объекта недвижимости:
	данные отсутствуют
10.	Сведения об осуществлении государственной регистрации сделки, права, ограничения права без необходимого в силу закона согласия третьего лица, органа:
	данные отсутствуют
11.	Сведения о невозможности государственной регистрации перехода, прекращения, ограничения права на земельный участок из земель сельскохозяйственного назначения:

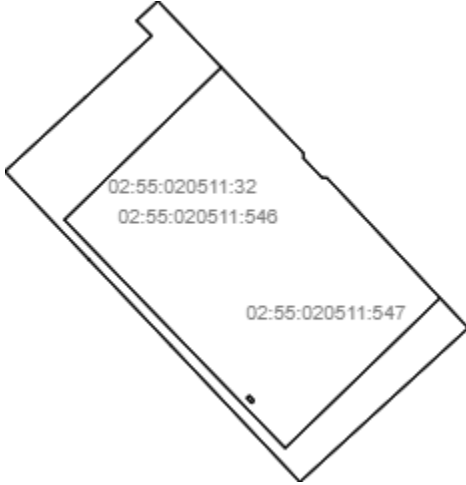
Государственный регистратор		ФГИС ЕГРН
полное наименование должности	подпись	инициалы, фамилия

М.П.



Выписка из Единого государственного реестра недвижимости об объекте недвижимости  
**Описание местоположения земельного участка**

<b>Земельный участок</b>			
(вид объекта недвижимости)			
Лист № ___ Раздела <b>3</b>	Всего листов раздела <b>3</b> : ___	Всего разделов: ___	Всего листов выписки: ___
<b>11.03.2021 № 99/2021/380220615</b>			
Кадастровый номер:		<b>02:55:020511:32</b>	

План (чертеж, схема) земельного участка			
			
Масштаб 1: данные отсутствуют	Условные обозначения:		

Государственный регистратор		ФГИС ЕГРН
полное наименование должности	подпись	инициалы, фамилия

М.П.

Выписка из Единого государственного реестра недвижимости об объекте недвижимости  
**Описание местоположения земельного участка**

<b>Земельный участок</b>			
<small>(вид объекта недвижимости)</small>			
Лист № ___ Раздела <b>3.1</b>	Всего листов раздела <b>3.1</b> : ___	Всего разделов: ___	Всего листов выписки: ___
<b>11.03.2021 № 99/2021/380220615</b>			
Кадастровый номер:		<b>02:55:020511:32</b>	

Описание местоположения границ земельного участка							
Номер п/п	Номер точки		Дирекционный угол	Горизонтальное проложение, м	Описание закрепления на местности	Кадастровые номера смежных участков	Сведения об адресах правообладателей смежных земельных участков
	начальная	конечная					
1	2	3	4	5	6	7	8
1	1	2	данные отсутствуют	данные отсутствуют	данные отсутствуют	данные отсутствуют	данные отсутствуют
2	1	2	данные отсутствуют	данные отсутствуют	данные отсутствуют	данные отсутствуют	данные отсутствуют
3	1	2	данные отсутствуют	данные отсутствуют	данные отсутствуют	данные отсутствуют	данные отсутствуют
4	2	3	данные отсутствуют	данные отсутствуют	данные отсутствуют	данные отсутствуют	данные отсутствуют
5	2	3	данные отсутствуют	данные отсутствуют	данные отсутствуют	данные отсутствуют	данные отсутствуют
6	2	3	данные отсутствуют	данные отсутствуют	данные отсутствуют	данные отсутствуют	данные отсутствуют
7	3	4	данные отсутствуют	данные отсутствуют	данные отсутствуют	данные отсутствуют	данные отсутствуют
8	3	4	данные отсутствуют	данные отсутствуют	данные отсутствуют	данные отсутствуют	данные отсутствуют
9	3	4	данные отсутствуют	данные отсутствуют	данные отсутствуют	данные отсутствуют	данные отсутствуют
10	4	5	данные отсутствуют	данные отсутствуют	данные отсутствуют	данные отсутствуют	данные отсутствуют
11	4	5	данные отсутствуют	данные отсутствуют	данные отсутствуют	данные отсутствуют	данные отсутствуют
12	4	1	данные отсутствуют	данные отсутствуют	данные отсутствуют	данные отсутствуют	данные отсутствуют
13	5	6	данные отсутствуют	данные отсутствуют	данные отсутствуют	данные отсутствуют	данные отсутствуют
14	5	6	данные отсутствуют	данные отсутствуют	данные отсутствуют	данные отсутствуют	данные отсутствуют

			отсутствуют	отсутствуют			
15	6	7	данные отсутствуют	данные отсутствуют	данные отсутствуют	данные отсутствуют	данные отсутствуют

Государственный регистратор		ФГИС ЕГРН
полное наименование должности	подпись	инициалы, фамилия

М.П.



Выписка из Единого государственного реестра недвижимости об объекте недвижимости  
**Описание местоположения земельного участка**

<b>Земельный участок</b>			
(вид объекта недвижимости)			
Лист № __ Раздела <b>3.1</b>	Всего листов раздела <b>3.1</b> : __	Всего разделов: __	Всего листов выписки: __
<b>11.03.2021 № 99/2021/380220615</b>			
Кадастровый номер:		<b>02:55:020511:32</b>	

Описание местоположения границ земельного участка							
Номер п/п	Номер точки		Дирекционный угол	Горизонтальное проложение, м	Описание закрепления на местности	Кадастровые номера смежных участков	Сведения об адресах правообладателей смежных земельных участков
	начальная	конечная					
1	2	3	4	5	6	7	8
16	6	7	данные отсутствуют	данные отсутствуют	данные отсутствуют	данные отсутствуют	данные отсутствуют
17	7	8	данные отсутствуют	данные отсутствуют	данные отсутствуют	данные отсутствуют	данные отсутствуют
18	7	8	данные отсутствуют	данные отсутствуют	данные отсутствуют	данные отсутствуют	данные отсутствуют
19	8	9	данные отсутствуют	данные отсутствуют	данные отсутствуют	данные отсутствуют	данные отсутствуют
20	8	1	данные отсутствуют	данные отсутствуют	данные отсутствуют	данные отсутствуют	данные отсутствуют
21	9	10	данные отсутствуют	данные отсутствуют	данные отсутствуют	данные отсутствуют	данные отсутствуют
22	10	11	данные отсутствуют	данные отсутствуют	данные отсутствуют	данные отсутствуют	данные отсутствуют
23	11	12	данные отсутствуют	данные отсутствуют	данные отсутствуют	данные отсутствуют	данные отсутствуют
24	12	13	данные отсутствуют	данные отсутствуют	данные отсутствуют	данные отсутствуют	данные отсутствуют
25	13	1	данные отсутствуют	данные отсутствуют	данные отсутствуют	данные отсутствуют	данные отсутствуют

Государственный регистратор		ФГИС ЕГРН
полное наименование должности	подпись	инициалы, фамилия

М.П.

Выписка из Единого государственного реестра недвижимости об объекте недвижимости  
**Описание местоположения земельного участка**

<b>Земельный участок</b>			
(вид объекта недвижимости)			
Лист № __ Раздела <b>3.2</b>	Всего листов раздела <b>3.2</b> : __	Всего разделов: __	Всего листов выписки: __
<b>11.03.2021 № 99/2021/380220615</b>			
Кадастровый номер:		<b>02:55:020511:32</b>	

Сведения о характерных точках границы земельного участка				
Система координат: МСК-05				
Зона №				
Номер точки	Координаты		Описание закрепления на местности	Средняя квадратическая погрешность определения координат характерных точек границ земельного участка, м
	X	Y		
1	2	3	4	5
1	662723.72	1366082.64	данные отсутствуют	данные отсутствуют
2	662680.78	1366123.13	данные отсутствуют	0.1
3	662636.75	1366074.9	данные отсутствуют	0.1
4	662675.58	1366038.13	данные отсутствуют	0.1
5	662700.41	1366014.39	данные отсутствуют	0.1
6	662725.57	1365990.39	данные отсутствуют	0.1
7	662746.58	1366013.24	данные отсутствуют	0.1
8	662764.3	1366032.44	данные отсутствуют	0.1
9	662768.65	1366028.1	данные отсутствуют	0.1
10	662774.29	1366034.19	данные отсутствуют	0.1
11	662730.75	1366075.94	данные отсутствуют	0.1
12	662729.34	1366075.92	данные отсутствуют	данные отсутствуют
13	662723.76	1366081.21	данные отсутствуют	0.1
14	662660.76	1366059.71	данные отсутствуют	0.1
15	662659.29	1366061.06	данные отсутствуют	0.1

Государственный регистратор		ФГИС ЕГРН
полное наименование должности	подпись	инициалы, фамилия

М.П.

Выписка из Единого государственного реестра недвижимости об объекте недвижимости  
**Описание местоположения земельного участка**

<b>Земельный участок</b>			
(вид объекта недвижимости)			
Лист № __ Раздела <b>3.2</b>	Всего листов раздела <b>3.2</b> : __	Всего разделов: __	Всего листов выписки: __
<b>11.03.2021 № 99/2021/380220615</b>			
Кадастровый номер:		<b>02:55:020511:32</b>	

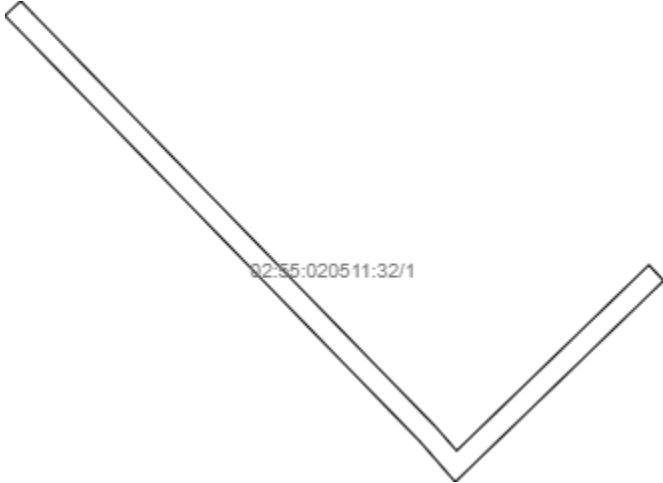
Сведения о характерных точках границы земельного участка				
Система координат: МСК-05				
Зона №				
Номер точки	Координаты		Описание закрепления на местности	Средняя квадратическая погрешность определения координат характерных точек границ земельного участка, м
	X	Y		
1	2	3	4	5
16	662659.97	1366061.78	данные отсутствуют	0.1
17	662661.44	1366060.44	данные отсутствуют	0.1
99	662755.32	1366052.37	данные отсутствуют	0.1
100	662711.7	1366007.39	данные отсутствуют	0.1
101	662646.43	1366070.69	данные отсутствуют	0.1
102	662689.36	1366115.04	данные отсутствуют	0.1
103	662729.34	1366075.91	данные отсутствуют	0.1
104	662723.72	1366082.63	данные отсутствуют	0.1

Государственный регистратор		ФГИС ЕГРН
полное наименование должности	подпись	инициалы, фамилия

М.П.

Выписка из Единого государственного реестра недвижимости об объекте недвижимости  
Сведения о частях земельного участка

<b>Земельный участок</b>			
(вид объекта недвижимости)			
Лист № ___ Раздела <b>4</b>	Всего листов раздела <b>4</b> : ___	Всего разделов: ___	Всего листов выписки: ___
<b>11.03.2021 № 99/2021/380220615</b>			
Кадастровый номер:		<b>02:55:020511:32</b>	

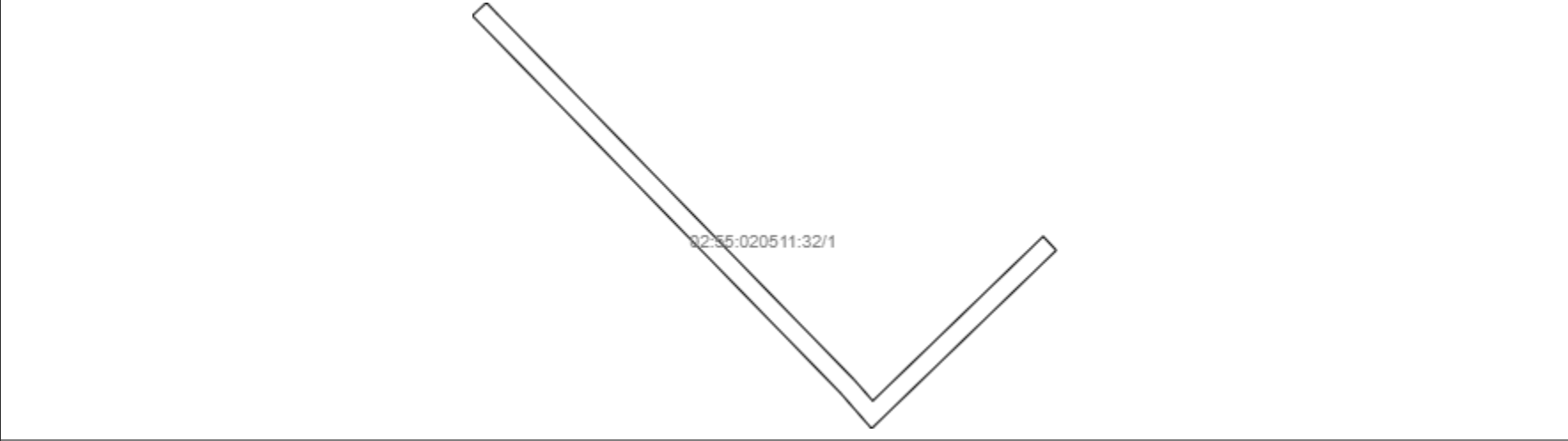
План (чертеж, схема) части земельного участка		Учетный номер части: <b>02:55:020511:32/1</b>	
			
Масштаб 1: данные отсутствуют	Условные обозначения:		

Государственный регистратор		ФГИС ЕГРН
полное наименование должности	подпись	инициалы, фамилия

М.П.

Выписка из Единого государственного реестра недвижимости об объекте недвижимости  
Сведения о частях земельного участка

<b>Земельный участок</b>			
<small>(вид объекта недвижимости)</small>			
Лист № __ Раздела <b>4</b>	Всего листов раздела <b>4</b> : __	Всего разделов: __	Всего листов выписки: __
<b>11.03.2021 № 99/2021/380220615</b>			
Кадастровый номер:		<b>02:55:020511:32</b>	

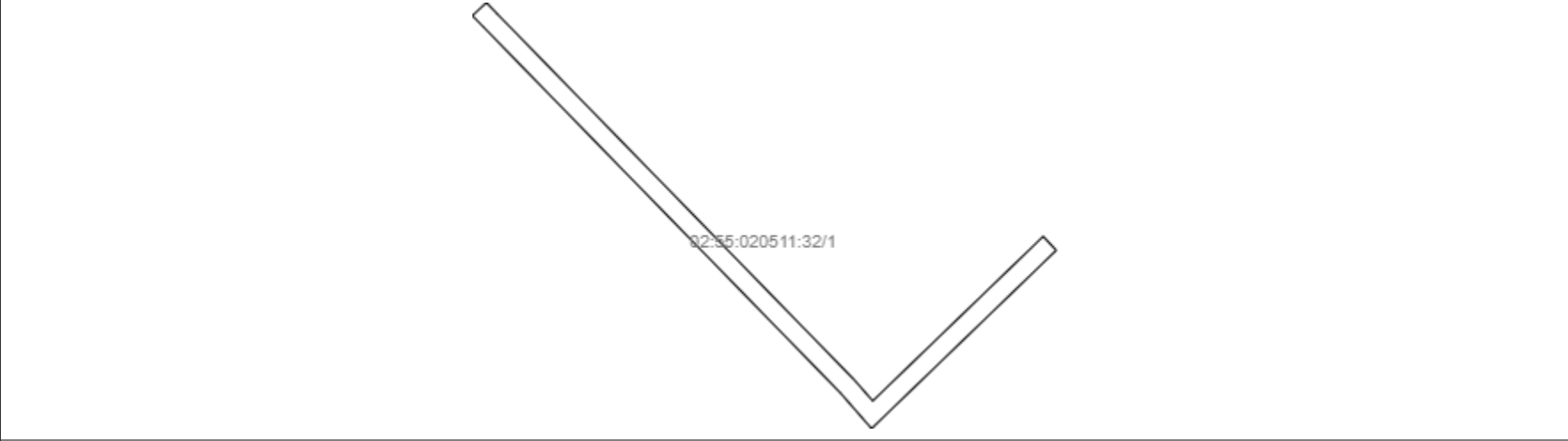
План (чертеж, схема) части земельного участка	Учетный номер части: <b>02:55:020511:32/1</b>
	
Масштаб 1: данные отсутствуют	Условные обозначения:

Государственный регистратор		ФГИС ЕГРН
полное наименование должности	подпись	инициалы, фамилия

М.П.

Выписка из Единого государственного реестра недвижимости об объекте недвижимости  
Сведения о частях земельного участка

<b>Земельный участок</b>			
<small>(вид объекта недвижимости)</small>			
Лист № __ Раздела <b>4</b>	Всего листов раздела <b>4</b> : __	Всего разделов: __	Всего листов выписки: __
<b>11.03.2021 № 99/2021/380220615</b>			
Кадастровый номер:		<b>02:55:020511:32</b>	


План (чертеж, схема) части земельного участка	Учетный номер части: <b>02:55:020511:32/1</b>
	
Масштаб 1: данные отсутствуют	Условные обозначения:

Государственный регистратор		ФГИС ЕГРН
полное наименование должности	подпись	инициалы, фамилия

М.П.

Выписка из Единого государственного реестра недвижимости об объекте недвижимости  
**Сведения о частях земельного участка**

<b>Земельный участок</b>			
(вид объекта недвижимости)			
Лист № __ Раздела <b>4</b>	Всего листов раздела <b>4</b> : __	Всего разделов: __	Всего листов выписки: __
<b>11.03.2021 № 99/2021/380220615</b>			
Кадастровый номер:		<b>02:55:020511:32</b>	


План (чертеж, схема) части земельного участка		Учетный номер части: <b>02:55:020511:32/2</b>	
			
Масштаб 1: данные отсутствуют	Условные обозначения:		

Государственный регистратор		ФГИС ЕГРН
полное наименование должности	подпись	инициалы, фамилия

М.П.

Выписка из Единого государственного реестра недвижимости об объекте недвижимости  
Сведения о частях земельного участка

<b>Земельный участок</b>			
<small>(вид объекта недвижимости)</small>			
Лист № __ Раздела <b>4</b>	Всего листов раздела <b>4</b> : __	Всего разделов: __	Всего листов выписки: __
<b>11.03.2021 № 99/2021/380220615</b>			
Кадастровый номер:		<b>02:55:020511:32</b>	

План (чертеж, схема) части земельного участка	Учетный номер части: <b>02:55:020511:32/2</b>
	
Масштаб 1: данные отсутствуют	Условные обозначения:


Государственный регистратор		ФГИС ЕГРН
полное наименование должности	подпись	инициалы, фамилия

М.П.



Выписка из Единого государственного реестра недвижимости об объекте недвижимости  
**Сведения о частях земельного участка**

<b>Земельный участок</b>			
(вид объекта недвижимости)			
Лист № __ Раздела <b>4</b>	Всего листов раздела <b>4</b> : __	Всего разделов: __	Всего листов выписки: __
<b>11.03.2021 № 99/2021/380220615</b>			
Кадастровый номер:		<b>02:55:020511:32</b>	

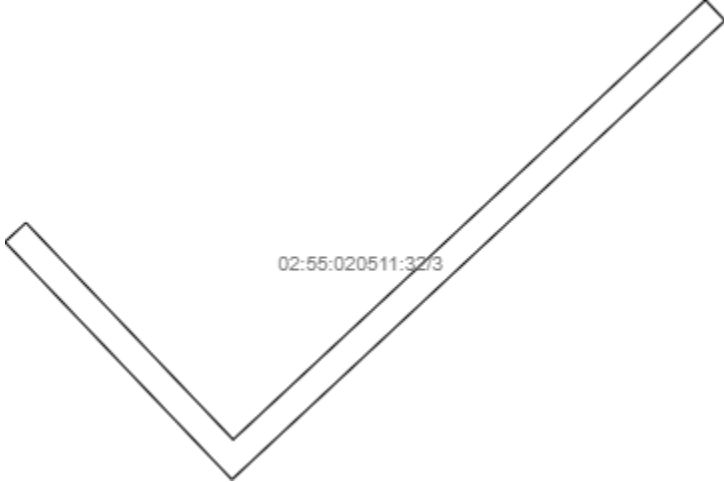
План (чертеж, схема) части земельного участка	Учетный номер части: <b>02:55:020511:32/2</b>
	
Масштаб 1: данные отсутствуют	Условные обозначения:

Государственный регистратор		ФГИС ЕГРН
полное наименование должности	подпись	инициалы, фамилия

М.П.

Выписка из Единого государственного реестра недвижимости об объекте недвижимости  
Сведения о частях земельного участка

<b>Земельный участок</b>			
<small>(вид объекта недвижимости)</small>			
Лист № __ Раздела <b>4</b>	Всего листов раздела <b>4</b> : __	Всего разделов: __	Всего листов выписки: __
<b>11.03.2021 № 99/2021/380220615</b>			
Кадастровый номер:		<b>02:55:020511:32</b>	

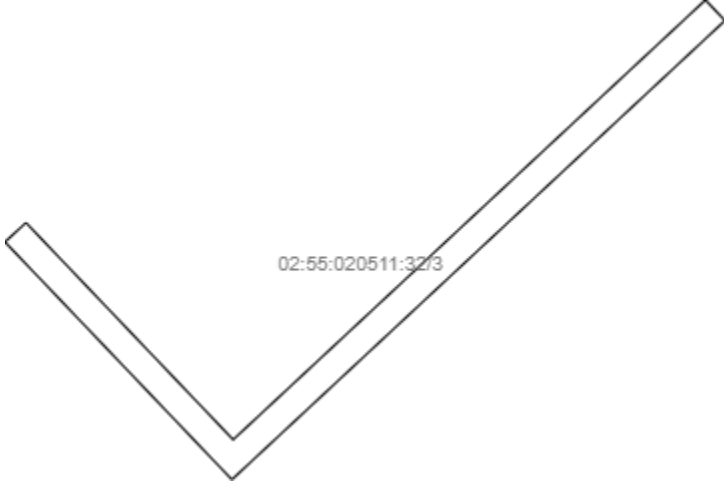
План (чертеж, схема) части земельного участка	Учетный номер части: <b>02:55:020511:32/3</b>
	
Масштаб 1: данные отсутствуют	Условные обозначения:

Государственный регистратор		ФГИС ЕГРН
полное наименование должности	подпись	инициалы, фамилия

М.П.

Выписка из Единого государственного реестра недвижимости об объекте недвижимости  
Сведения о частях земельного участка

<b>Земельный участок</b>			
<small>(вид объекта недвижимости)</small>			
Лист № __ Раздела <b>4</b>	Всего листов раздела <b>4</b> : __	Всего разделов: __	Всего листов выписки: __
<b>11.03.2021 № 99/2021/380220615</b>			
Кадастровый номер:		<b>02:55:020511:32</b>	

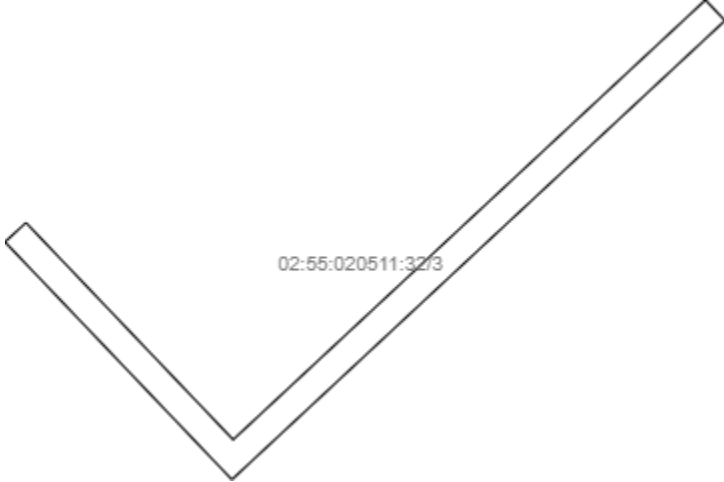
План (чертеж, схема) части земельного участка	Учетный номер части: <b>02:55:020511:32/3</b>
	
Масштаб 1: данные отсутствуют	Условные обозначения:

Государственный регистратор		ФГИС ЕГРН
полное наименование должности	подпись	инициалы, фамилия

М.П.

Выписка из Единого государственного реестра недвижимости об объекте недвижимости  
Сведения о частях земельного участка

<b>Земельный участок</b>			
<small>(вид объекта недвижимости)</small>			
Лист № __ Раздела <b>4</b>	Всего листов раздела <b>4</b> : __	Всего разделов: __	Всего листов выписки: __
<b>11.03.2021 № 99/2021/380220615</b>			
Кадастровый номер:		<b>02:55:020511:32</b>	

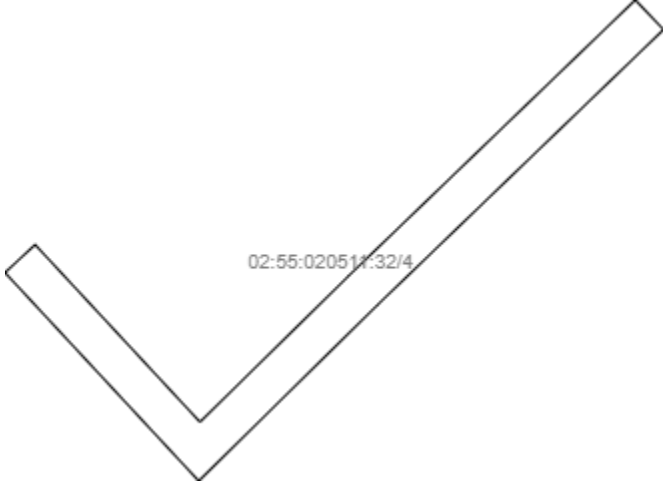
План (чертеж, схема) части земельного участка	Учетный номер части: <b>02:55:020511:32/3</b>
	
Масштаб 1: данные отсутствуют	Условные обозначения:

Государственный регистратор		ФГИС ЕГРН
полное наименование должности	подпись	инициалы, фамилия

М.П.

Выписка из Единого государственного реестра недвижимости об объекте недвижимости  
Сведения о частях земельного участка

<b>Земельный участок</b>			
<small>(вид объекта недвижимости)</small>			
Лист № ___ Раздела <b>4</b>	Всего листов раздела <b>4</b> : ___	Всего разделов: ___	Всего листов выписки: ___
<b>11.03.2021 № 99/2021/380220615</b>			
Кадастровый номер:		<b>02:55:020511:32</b>	

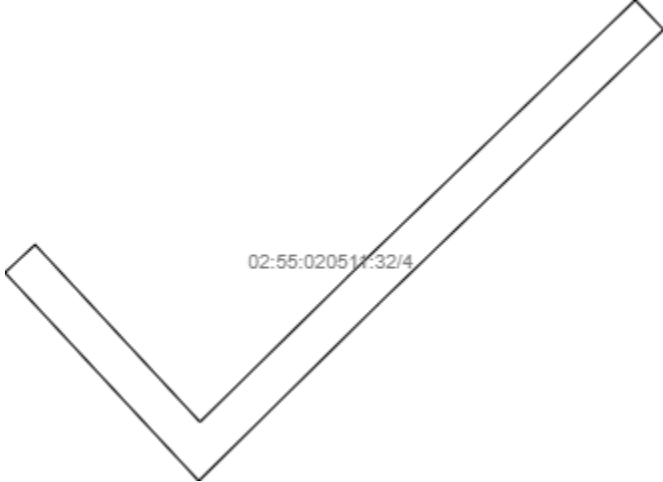
План (чертеж, схема) части земельного участка	Учетный номер части: <b>02:55:020511:32/4</b>
	
Масштаб 1: данные отсутствуют	Условные обозначения:

Государственный регистратор		ФГИС ЕГРН
полное наименование должности	подпись	инициалы, фамилия

М.П.

Выписка из Единого государственного реестра недвижимости об объекте недвижимости  
Сведения о частях земельного участка

<b>Земельный участок</b>			
<small>(вид объекта недвижимости)</small>			
Лист № __ Раздела <b>4</b>	Всего листов раздела <b>4</b> : __	Всего разделов: __	Всего листов выписки: __
<b>11.03.2021 № 99/2021/380220615</b>			
Кадастровый номер:		<b>02:55:020511:32</b>	

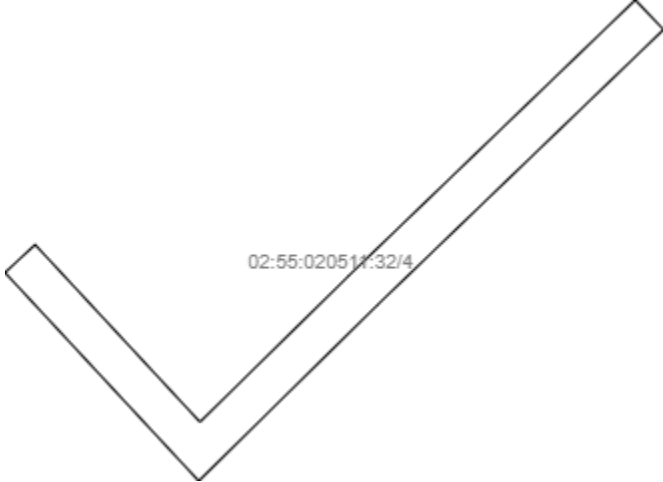
План (чертеж, схема) части земельного участка	Учетный номер части: <b>02:55:020511:32/4</b>
	
Масштаб 1: данные отсутствуют	Условные обозначения:

Государственный регистратор		ФГИС ЕГРН
полное наименование должности	подпись	инициалы, фамилия

М.П.

Выписка из Единого государственного реестра недвижимости об объекте недвижимости  
Сведения о частях земельного участка

<b>Земельный участок</b>			
<small>(вид объекта недвижимости)</small>			
Лист № ___ Раздела <b>4</b>	Всего листов раздела <b>4</b> : ___	Всего разделов: ___	Всего листов выписки: ___
<b>11.03.2021 № 99/2021/380220615</b>			
Кадастровый номер:		<b>02:55:020511:32</b>	

План (чертеж, схема) части земельного участка	Учетный номер части: <b>02:55:020511:32/4</b>
	
Масштаб 1: данные отсутствуют	Условные обозначения:

Государственный регистратор		ФГИС ЕГРН
полное наименование должности	подпись	инициалы, фамилия

М.П.

Выписка из Единого государственного реестра недвижимости об объекте недвижимости  
Сведения о частях земельного участка

<b>Земельный участок</b>			
<small>(вид объекта недвижимости)</small>			
Лист № __ Раздела <b>4</b>	Всего листов раздела <b>4</b> : __	Всего разделов: __	Всего листов выписки: __
<b>11.03.2021 № 99/2021/380220615</b>			
Кадастровый номер:		<b>02:55:020511:32</b>	

План (чертеж, схема) части земельного участка	Учетный номер части: <b>02:55:020511:32/5</b>
	
Масштаб 1: данные отсутствуют	Условные обозначения:

Государственный регистратор		ФГИС ЕГРН
полное наименование должности	подпись	инициалы, фамилия

М.П.



Выписка из Единого государственного реестра недвижимости об объекте недвижимости  
Сведения о частях земельного участка

<b>Земельный участок</b>			
(вид объекта недвижимости)			
Лист № __ Раздела <b>4</b>	Всего листов раздела <b>4</b> : __	Всего разделов: __	Всего листов выписки: __
<b>11.03.2021 № 99/2021/380220615</b>			
Кадастровый номер:		<b>02:55:020511:32</b>	

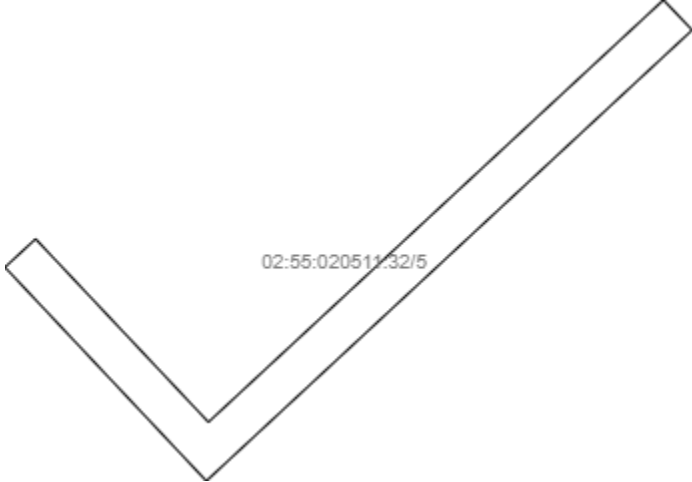
План (чертеж, схема) части земельного участка	Учетный номер части: <b>02:55:020511:32/5</b>
	
Масштаб 1: данные отсутствуют	Условные обозначения:

Государственный регистратор		ФГИС ЕГРН
полное наименование должности	подпись	инициалы, фамилия

М.П.

Выписка из Единого государственного реестра недвижимости об объекте недвижимости  
**Сведения о частях земельного участка**

<b>Земельный участок</b>			
(вид объекта недвижимости)			
Лист № __ Раздела <b>4</b>	Всего листов раздела <b>4</b> : __	Всего разделов: __	Всего листов выписки: __
<b>11.03.2021 № 99/2021/380220615</b>			
Кадастровый номер:		<b>02:55:020511:32</b>	

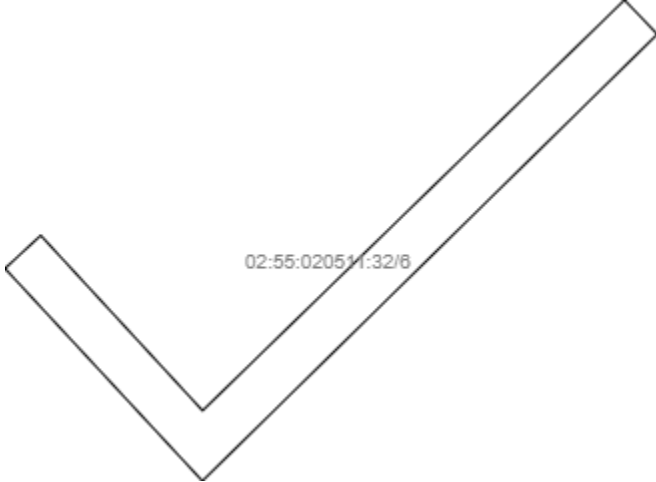
План (чертеж, схема) части земельного участка	Учетный номер части: <b>02:55:020511:32/5</b>
	
Масштаб 1: данные отсутствуют	Условные обозначения:

Государственный регистратор		ФГИС ЕГРН
полное наименование должности	подпись	инициалы, фамилия

М.П.

Выписка из Единого государственного реестра недвижимости об объекте недвижимости  
Сведения о частях земельного участка

<b>Земельный участок</b>			
<small>(вид объекта недвижимости)</small>			
Лист № ___ Раздела <b>4</b>	Всего листов раздела <b>4</b> : ___	Всего разделов: ___	Всего листов выписки: ___
<b>11.03.2021 № 99/2021/380220615</b>			
Кадастровый номер:		<b>02:55:020511:32</b>	

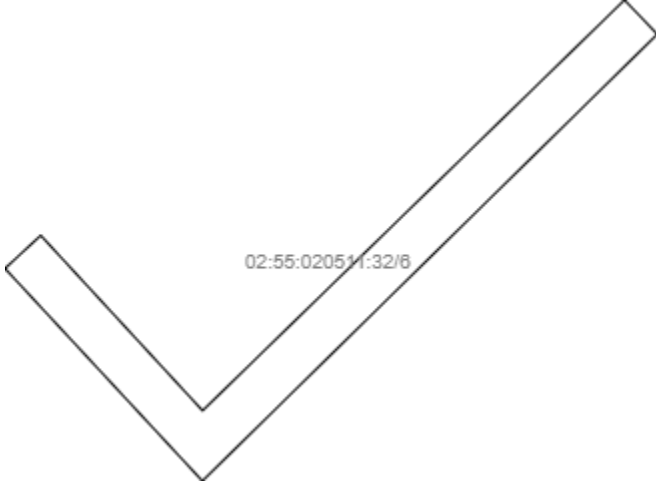
План (чертеж, схема) части земельного участка	Учетный номер части: <b>02:55:020511:32/6</b>
	
Масштаб 1: данные отсутствуют	Условные обозначения:

Государственный регистратор		ФГИС ЕГРН
полное наименование должности	подпись	инициалы, фамилия

М.П.

Выписка из Единого государственного реестра недвижимости об объекте недвижимости  
Сведения о частях земельного участка

<b>Земельный участок</b>			
<small>(вид объекта недвижимости)</small>			
Лист № __ Раздела <b>4</b>	Всего листов раздела <b>4</b> : __	Всего разделов: __	Всего листов выписки: __
<b>11.03.2021 № 99/2021/380220615</b>			
Кадастровый номер:		<b>02:55:020511:32</b>	

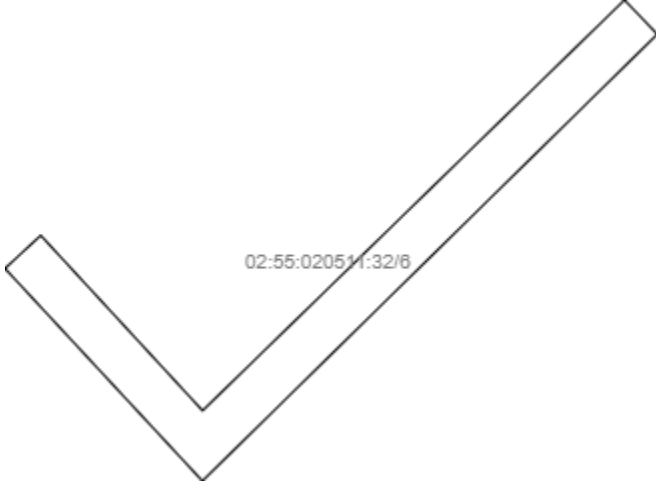
План (чертеж, схема) части земельного участка	Учетный номер части: <b>02:55:020511:32/6</b>
	
Масштаб 1: данные отсутствуют	Условные обозначения:

Государственный регистратор		ФГИС ЕГРН
полное наименование должности	подпись	инициалы, фамилия

М.П.

Выписка из Единого государственного реестра недвижимости об объекте недвижимости  
Сведения о частях земельного участка

<b>Земельный участок</b>			
<small>(вид объекта недвижимости)</small>			
Лист № ___ Раздела <b>4</b>	Всего листов раздела <b>4</b> : ___	Всего разделов: ___	Всего листов выписки: ___
<b>11.03.2021 № 99/2021/380220615</b>			
Кадастровый номер:		<b>02:55:020511:32</b>	

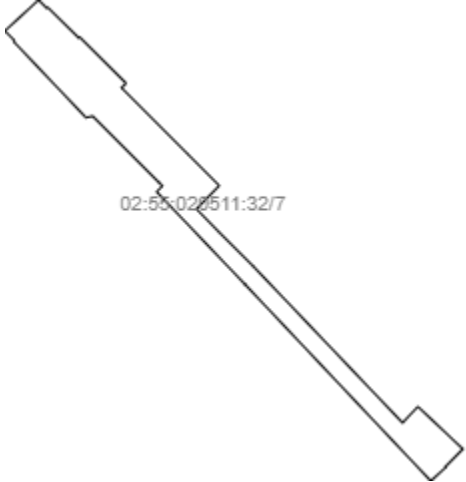
План (чертеж, схема) части земельного участка	Учетный номер части: <b>02:55:020511:32/6</b>
	
Масштаб 1: данные отсутствуют	Условные обозначения:

Государственный регистратор		ФГИС ЕГРН
полное наименование должности	подпись	инициалы, фамилия

М.П.

Выписка из Единого государственного реестра недвижимости об объекте недвижимости  
Сведения о частях земельного участка

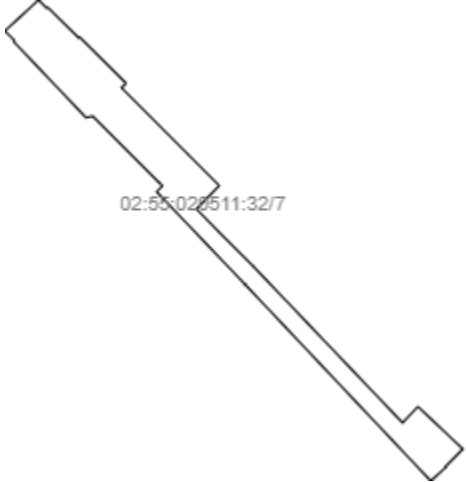
<b>Земельный участок</b>			
(вид объекта недвижимости)			
Лист № __ Раздела <b>4</b>	Всего листов раздела <b>4</b> : __	Всего разделов: __	Всего листов выписки: __
<b>11.03.2021 № 99/2021/380220615</b>			
Кадастровый номер:		<b>02:55:020511:32</b>	

План (чертеж, схема) части земельного участка		Учетный номер части: <b>02:55:020511:32/7</b>	
			
Масштаб 1: данные отсутствуют	Условные обозначения:		
Государственный регистратор		ФГИС ЕГРН	
полное наименование должности	подпись	инициалы, фамилия	

М.П.

Выписка из Единого государственного реестра недвижимости об объекте недвижимости  
Сведения о частях земельного участка

<b>Земельный участок</b>			
<small>(вид объекта недвижимости)</small>			
Лист № __ Раздела <b>4</b>	Всего листов раздела <b>4</b> : __	Всего разделов: __	Всего листов выписки: __
<b>11.03.2021 № 99/2021/380220615</b>			
Кадастровый номер:		<b>02:55:020511:32</b>	

План (чертеж, схема) части земельного участка		Учетный номер части: <b>02:55:020511:32/7</b>	
			
Масштаб 1: данные отсутствуют	Условные обозначения:		
Государственный регистратор		ФГИС ЕГРН	
полное наименование должности	подпись	инициалы, фамилия	

М.П.

Выписка из Единого государственного реестра недвижимости об объекте недвижимости  
**Сведения о частях земельного участка**

<b>Земельный участок</b>			
(вид объекта недвижимости)			
Лист № __ Раздела <b>4</b>	Всего листов раздела <b>4</b> : __	Всего разделов: __	Всего листов выписки: __
<b>11.03.2021 № 99/2021/380220615</b>			
Кадастровый номер:		<b>02:55:020511:32</b>	

План (чертеж, схема) части земельного участка	Учетный номер части: <b>02:55:020511:32/7</b>
	
Масштаб 1: данные отсутствуют	Условные обозначения:

Государственный регистратор		ФГИС ЕГРН
полное наименование должности	подпись	инициалы, фамилия

М.П.



Выписка из Единого государственного реестра недвижимости об объекте недвижимости  
Сведения о частях земельного участка

<b>Земельный участок</b>			
<small>(вид объекта недвижимости)</small>			
Лист № __ Раздела <b>4</b>	Всего листов раздела <b>4</b> : __	Всего разделов: __	Всего листов выписки: __
<b>11.03.2021 № 99/2021/380220615</b>			
Кадастровый номер:		<b>02:55:020511:32</b>	

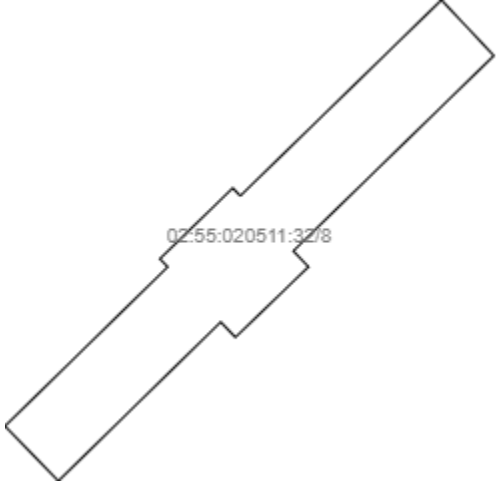
План (чертеж, схема) части земельного участка	Учетный номер части: <b>02:55:020511:32/8</b>
	
Масштаб 1: данные отсутствуют	Условные обозначения:

Государственный регистратор		ФГИС ЕГРН
полное наименование должности	подпись	инициалы, фамилия

М.П.

Выписка из Единого государственного реестра недвижимости об объекте недвижимости  
Сведения о частях земельного участка

<b>Земельный участок</b>			
<small>(вид объекта недвижимости)</small>			
Лист № __ Раздела <b>4</b>	Всего листов раздела <b>4</b> : __	Всего разделов: __	Всего листов выписки: __
<b>11.03.2021 № 99/2021/380220615</b>			
Кадастровый номер:		<b>02:55:020511:32</b>	

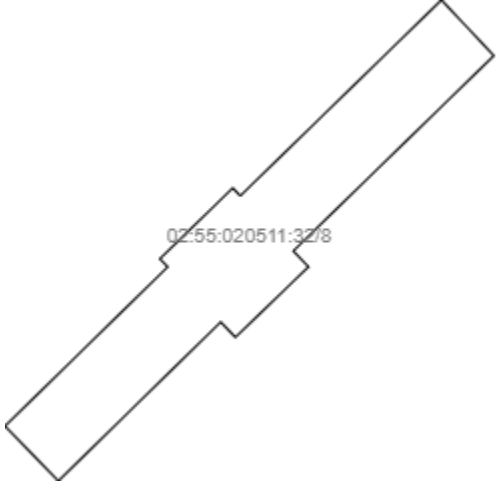
План (чертеж, схема) части земельного участка	Учетный номер части: <b>02:55:020511:32/8</b>
	
Масштаб 1: данные отсутствуют	Условные обозначения:

Государственный регистратор		ФГИС ЕГРН
полное наименование должности	подпись	инициалы, фамилия

М.П.

Выписка из Единого государственного реестра недвижимости об объекте недвижимости  
Сведения о частях земельного участка

<b>Земельный участок</b>			
<small>(вид объекта недвижимости)</small>			
Лист № __ Раздела <b>4</b>	Всего листов раздела <b>4</b> : __	Всего разделов: __	Всего листов выписки: __
<b>11.03.2021 № 99/2021/380220615</b>			
Кадастровый номер:		<b>02:55:020511:32</b>	

План (чертеж, схема) части земельного участка	Учетный номер части: <b>02:55:020511:32/8</b>
	
Масштаб 1: данные отсутствуют	Условные обозначения:

Государственный регистратор		ФГИС ЕГРН
полное наименование должности	подпись	инициалы, фамилия

М.П.

Выписка из Единого государственного реестра недвижимости об объекте недвижимости  
Сведения о частях земельного участка

<b>Земельный участок</b>			
<small>(вид объекта недвижимости)</small>			
Лист № __ Раздела <b>4</b>	Всего листов раздела <b>4</b> : __	Всего разделов: __	Всего листов выписки: __
<b>11.03.2021 № 99/2021/380220615</b>			
Кадастровый номер:		<b>02:55:020511:32</b>	

План (чертеж, схема) части земельного участка	Учетный номер части: <b>02:55:020511:32/9</b>
	
Масштаб 1: данные отсутствуют	Условные обозначения:

Государственный регистратор		ФГИС ЕГРН
полное наименование должности	подпись	инициалы, фамилия

М.П.

Выписка из Единого государственного реестра недвижимости об объекте недвижимости  
Сведения о частях земельного участка

<b>Земельный участок</b>			
<small>(вид объекта недвижимости)</small>			
Лист № ___ Раздела <b>4</b>	Всего листов раздела <b>4</b> : ___	Всего разделов: ___	Всего листов выписки: ___
<b>11.03.2021 № 99/2021/380220615</b>			
Кадастровый номер:		<b>02:55:020511:32</b>	

План (чертеж, схема) части земельного участка	Учетный номер части: <b>02:55:020511:32/9</b>
	
Масштаб 1: данные отсутствуют	Условные обозначения:

Государственный регистратор		ФГИС ЕГРН
полное наименование должности	подпись	инициалы, фамилия

М.П.

Выписка из Единого государственного реестра недвижимости об объекте недвижимости  
Сведения о частях земельного участка

<b>Земельный участок</b>			
<small>(вид объекта недвижимости)</small>			
Лист № __ Раздела <b>4</b>	Всего листов раздела <b>4</b> : __	Всего разделов: __	Всего листов выписки: __
<b>11.03.2021 № 99/2021/380220615</b>			
Кадастровый номер:		<b>02:55:020511:32</b>	

План (чертеж, схема) части земельного участка	Учетный номер части: <b>02:55:020511:32/9</b>
	
Масштаб 1: данные отсутствуют	Условные обозначения:

Государственный регистратор		ФГИС ЕГРН
полное наименование должности	подпись	инициалы, фамилия

М.П.

Выписка из Единого государственного реестра недвижимости об объекте недвижимости  
Сведения о частях земельного участка

<b>Земельный участок</b>			
(вид объекта недвижимости)			
Лист № ___ Раздела <b>4.1</b>	Всего листов раздела <b>4.1</b> : ___	Всего разделов: ___	Всего листов выписки: ___
<b>11.03.2021 № 99/2021/380220615</b>			
Кадастровый номер:		<b>02:55:020511:32</b>	

Учетный номер части	Площадь (м <sup>2</sup> )	Содержание ограничения в использовании или ограничения права на объект недвижимости или обременения объекта недвижимости
1	2	3
1	684	Ограничения прав на земельный участок, предусмотренные статьями 56, 56.1 Земельного кодекса Российской Федерации, 02.55.2.553, Постановление Правительства РФ "Об утверждении правил охраны газораспределительных сетей" № 878 от 20.11.2000
1	684	Ограничения прав на земельный участок, предусмотренные статьями 56, 56.1 Земельного кодекса Российской Федерации, Постановление Правительства РФ "Об утверждении правил охраны газораспределительных сетей" № 878 от 20.11.2000, срок действия: 18.06.2015
1	684	Ограничения прав на земельный участок, предусмотренные статьями 56, 56.1 Земельного кодекса Российской Федерации, Постановление Правительства РФ "Об утверждении правил охраны газораспределительных сетей" № 878 от 20.11.2000, срок действия: 18.06.2015
2	243	Ограничения прав на земельный участок, предусмотренные статьями 56, 56.1 Земельного кодекса Российской Федерации, 02.55.2.11507, Постановление Правительства Российской Федерации "О порядке установления охранных зон объектов электросетевого хозяйства и особых условий использования земельных участков, расположенных в границах таких зон" № 160 от 24.02.2009
2	243	Ограничения прав на земельный участок, предусмотренные статьями 56, 56.1 Земельного кодекса Российской Федерации, Постановление Правительства Российской Федерации "О порядке установления охранных зон объектов электросетевого хозяйства и особых условий использования земельных участков, расположенных в границах таких зон" № 160 от 24.02.2009, срок действия: 07.12.2016
2	243	Ограничения прав на земельный участок, предусмотренные статьями 56, 56.1 Земельного кодекса Российской Федерации, Постановление Правительства Российской Федерации "О порядке установления охранных зон объектов электросетевого хозяйства и особых условий использования земельных участков, расположенных в границах таких зон" № 160 от 24.02.2009, срок действия: 07.12.2016
3	137	Ограничения прав на земельный участок, предусмотренные статьями 56, 56.1 Земельного кодекса Российской Федерации, 02.55.2.11511, Постановление Правительства РФ "О порядке установления охранных зон объектов электросетевого хозяйства и особых условий использования земельных участков, расположенных в границах таких зон" № 160 от 24.02.2009
3	137	Ограничения прав на земельный участок, предусмотренные статьями 56, 56.1 Земельного кодекса Российской Федерации, Постановление Правительства РФ "О порядке установления охранных зон объектов электросетевого хозяйства и особых условий использования

	земельных участков, расположенных в границах таких зон" № 160 от 24.02.2009, срок действия: 07.12.2016
--	--

Государственный регистратор		ФГИС ЕГРН
полное наименование должности	подпись	инициалы, фамилия

М.П.



Выписка из Единого государственного реестра недвижимости об объекте недвижимости  
Сведения о частях земельного участка

<b>Земельный участок</b>			
(вид объекта недвижимости)			
Лист № ___ Раздела <b>4.1</b>	Всего листов раздела <b>4.1</b> : ___	Всего разделов: ___	Всего листов выписки: ___
<b>11.03.2021 № 99/2021/380220615</b>			
Кадастровый номер:		<b>02:55:020511:32</b>	

Учетный номер части	Площадь (м <sup>2</sup> )	Содержание ограничения в использовании или ограничения права на объект недвижимости или обременения объекта недвижимости
1	2	3
3	137	Ограничения прав на земельный участок, предусмотренные статьями 56, 56.1 Земельного кодекса Российской Федерации, Постановление Правительства РФ "О порядке установления охранных зон объектов электросетевого хозяйства и особых условий использования земельных участков, расположенных в границах таких зон" № 160 от 24.02.2009, срок действия: 07.12.2016
4	87	Ограничения прав на земельный участок, предусмотренные статьями 56, 56.1 Земельного кодекса Российской Федерации, 02.55.2.11517, Постановление Правительства РФ "О порядке установления охранных зон объектов электросетевого хозяйства и особых условий использования земельных участков, расположенных в границах таких зон" № 160 от 24.02.2009
4	87	Ограничения прав на земельный участок, предусмотренные статьями 56, 56.1 Земельного кодекса Российской Федерации, Постановление Правительства РФ "О порядке установления охранных зон объектов электросетевого хозяйства и особых условий использования земельных участков, расположенных в границах таких зон" № 160 от 24.02.2009, срок действия: 07.12.2016
4	87	Ограничения прав на земельный участок, предусмотренные статьями 56, 56.1 Земельного кодекса Российской Федерации, Постановление Правительства РФ "О порядке установления охранных зон объектов электросетевого хозяйства и особых условий использования земельных участков, расположенных в границах таких зон" № 160 от 24.02.2009, срок действия: 07.12.2016
5	88	Ограничения прав на земельный участок, предусмотренные статьями 56, 56.1 Земельного кодекса Российской Федерации, 02.55.2.11553, Постановление Правительства РФ "О порядке установления охранных зон объектов электросетевого хозяйства и особых условий использования земельных участков, расположенных в границах таких зон" № 160 от 24.02.2009
5	88	Ограничения прав на земельный участок, предусмотренные статьями 56, 56.1 Земельного кодекса Российской Федерации, Постановление Правительства РФ "О порядке установления охранных зон объектов электросетевого хозяйства и особых условий использования земельных участков, расположенных в границах таких зон" № 160 от 24.02.2009, срок действия: 07.12.2016
5	88	Ограничения прав на земельный участок, предусмотренные статьями 56, 56.1 Земельного кодекса Российской Федерации, Постановление Правительства РФ "О порядке установления

		охранных зон объектов электросетевого хозяйства и особых условий использования земельных участков, расположенных в границах таких зон" № 160 от 24.02.2009, срок действия: 07.12.2016
6	109	Ограничения прав на земельный участок, предусмотренные статьями 56, 56.1 Земельного кодекса Российской Федерации, 02.55.2.14228, Постановление Правительства Российской Федерации "О порядке установления охранных зон объектов электросетевого хозяйства и особых условий использования земельных участков, расположенных в границах таких зон" № 160 от 24.02.2009

Государственный регистратор		ФГИС ЕГРН
полное наименование должности	подпись	инициалы, фамилия

М.П.

Выписка из Единого государственного реестра недвижимости об объекте недвижимости  
Сведения о частях земельного участка

<b>Земельный участок</b>			
(вид объекта недвижимости)			
Лист № __ Раздела <b>4.1</b>	Всего листов раздела <b>4.1</b> : __	Всего разделов: __	Всего листов выписки: __
<b>11.03.2021 № 99/2021/380220615</b>			
Кадастровый номер:		<b>02:55:020511:32</b>	

Учетный номер части	Площадь (м <sup>2</sup> )	Содержание ограничения в использовании или ограничения права на объект недвижимости или обременения объекта недвижимости
1	2	3
6	109	Ограничения прав на земельный участок, предусмотренные статьями 56, 56.1 Земельного кодекса Российской Федерации, Постановление Правительства Российской Федерации "О порядке установления охранных зон объектов электросетевого хозяйства и особых условий использования земельных участков, расположенных в границах таких зон" № 160 от 24.02.2009, срок действия: 18.05.2017
6	109	Ограничения прав на земельный участок, предусмотренные статьями 56, 56.1 Земельного кодекса Российской Федерации, Постановление Правительства Российской Федерации "О порядке установления охранных зон объектов электросетевого хозяйства и особых условий использования земельных участков, расположенных в границах таких зон" № 160 от 24.02.2009, срок действия: 18.05.2017
7	792	Ограничения прав на земельный участок, предусмотренные статьями 56, 56.1 Земельного кодекса Российской Федерации, 02.55.2.16385, Приказ Министерства архитектуры, строительства и жилищно-коммунального хозяйства РФ "О типовых правилах охраны коммунальных тепловых сетей" № 197 от 17.08.1992
7	792	Ограничения прав на земельный участок, предусмотренные статьями 56, 56.1 Земельного кодекса Российской Федерации, Приказ Министерства архитектуры, строительства и жилищно-коммунального хозяйства РФ "О типовых правилах охраны коммунальных тепловых сетей" № 197 от 17.08.1992, срок действия: 19.12.2017
7	792	Ограничения прав на земельный участок, предусмотренные статьями 56, 56.1 Земельного кодекса Российской Федерации, Приказ Министерства архитектуры, строительства и жилищно-коммунального хозяйства РФ "О типовых правилах охраны коммунальных тепловых сетей" № 197 от 17.08.1992, срок действия: 19.12.2017
8	546	Ограничения прав на земельный участок, предусмотренные статьями 56, 56.1 Земельного кодекса Российской Федерации, 02.55.2.16384, Приказ Министерства архитектуры, строительства и жилищно-коммунального хозяйства РФ "О типовых правилах охраны коммунальных тепловых сетей" № 197 от 17.08.1992
8	546	Ограничения прав на земельный участок, предусмотренные статьями 56, 56.1 Земельного кодекса Российской Федерации, Приказ Министерства архитектуры, строительства и жилищно-коммунального хозяйства РФ "О типовых правилах охраны коммунальных тепловых сетей" № 197 от 17.08.1992, срок действия: 19.12.2017
8	546	Ограничения прав на земельный участок, предусмотренные статьями 56, 56.1 Земельного

	кодекса Российской Федерации, Приказ Министерства архитектуры, строительства и жилищно-коммунального хозяйства РФ "О типовых правилах охраны коммунальных тепловых сетей" № 197 от 17.08.1992, срок действия: 19.12.2017
--	--

Государственный регистратор		ФГИС ЕГРН
полное наименование должности	подпись	инициалы, фамилия

М.П.

Выписка из Единого государственного реестра недвижимости об объекте недвижимости  
Сведения о частях земельного участка

<b>Земельный участок</b>			
(вид объекта недвижимости)			
Лист № __ Раздела <b>4.1</b>	Всего листов раздела <b>4.1</b> : __	Всего разделов: __	Всего листов выписки: __
<b>11.03.2021 № 99/2021/380220615</b>			
Кадастровый номер:		<b>02:55:020511:32</b>	

Учетный номер части	Площадь (м <sup>2</sup> )	Содержание ограничения в использовании или ограничения права на объект недвижимости или обременения объекта недвижимости
1	2	3
9	39	Ограничения прав на земельный участок, предусмотренные статьями 56, 56.1 Земельного кодекса Российской Федерации, 02.55.2.16633, Постановление Администрации городского округа город Уфа РБ "Об утверждении границ зон с особыми условиями использования - охранной зоны коммунальных тепловых сетей ООО "БашРТС" и установления ограничений (обременений) на земельные участки, входящие в гра № 1903 от 29.12.2017
9	39	Ограничения прав на земельный участок, предусмотренные статьями 56, 56.1 Земельного кодекса Российской Федерации, Постановление Администрации городского округа город Уфа РБ "Об утверждении границ зон с особыми условиями использования - охранной зоны коммунальных тепловых сетей ООО "БашРТС" и установления ограничений (обременений) на земельные участки, входящие в границы таких зон" № 1903 от 29.12.2017, срок действия: 18.01.2018
9	39	Ограничения прав на земельный участок, предусмотренные статьями 56, 56.1 Земельного кодекса Российской Федерации, Постановление Администрации городского округа город Уфа РБ "Об утверждении границ зон с особыми условиями использования - охранной зоны коммунальных тепловых сетей ООО "БашРТС" и установления ограничений (обременений) на земельные участки, входящие в границы таких зон" № 1903 от 29.12.2017, срок действия: 18.01.2018

Государственный регистратор		ФГИС ЕГРН
полное наименование должности	подпись	инициалы, фамилия

М.П.

Выписка из Единого государственного реестра недвижимости об объекте недвижимости  
Сведения о частях земельного участка

<b>Земельный участок</b>				
<small>(вид объекта недвижимости)</small>				
Лист № ___ Раздела <b>4.2</b>		Всего листов раздела <b>4.2</b> : ___		Всего разделов: ___
Всего листов выписки: ___				
<b>11.03.2021 № 99/2021/380220615</b>				
Кадастровый номер:			<b>02:55:020511:32</b>	
Сведения о характерных точках границы части (частей) земельного участка				
Учетный номер части: 1				
Система координат: МСК-02, зона 1				
Зона №				
Номер точки	Координаты, м		Описание закрепления на местности	Средняя квадратическая погрешность определения координат характерных точек границы части земельного участка, м
	X	Y		
1	2	3	4	5
3	662636.75	1366074.9	данные отсутствуют	данные отсутствуют
3	662636.75	1366074.9	данные отсутствуют	данные отсутствуют
3	662636.75	1366074.9	данные отсутствуют	данные отсутствуют
3	662636.75	1366074.9	данные отсутствуют	данные отсутствуют
3	662636.75	1366074.9	данные отсутствуют	данные отсутствуют
3	662636.75	1366074.9	данные отсутствуют	данные отсутствуют
4	662675.58	1366038.13	данные отсутствуют	данные отсутствуют
4	662675.58	1366038.13	данные отсутствуют	данные отсутствуют
4	662675.58	1366038.13	данные отсутствуют	данные отсутствуют
14	662660.76	1366059.71	данные отсутствуют	0.2
14	662660.76	1366059.71	данные отсутствуют	данные отсутствуют
14	662660.76	1366059.71	данные отсутствуют	данные отсутствуют
15	662659.29	1366061.06	данные отсутствуют	0.2
15	662659.29	1366061.06	данные отсутствуют	данные отсутствуют
15	662659.29	1366061.06	данные отсутствуют	данные отсутствуют
16	662659.97	1366061.78	данные отсутствуют	данные отсутствуют
Государственный регистратор			ФГИС ЕГРН	
полное наименование должности			подпись	
			инициалы, фамилия	

М.П.

Выписка из Единого государственного реестра недвижимости об объекте недвижимости  
Сведения о частях земельного участка

<b>Земельный участок</b>			
<small>(вид объекта недвижимости)</small>			
Лист № ___ Раздела <b>4.2</b>	Всего листов раздела <b>4.2</b> : ___	Всего разделов: ___	Всего листов выписки: ___
<b>11.03.2021 № 99/2021/380220615</b>			
Кадастровый номер:		<b>02:55:020511:32</b>	

Номер точки	Координаты, м		Описание закрепления на местности	Средняя квадратическая погрешность определения координат характерных точек границы части земельного участка, м
	X	Y		
1	2	3	4	5
16	662659.97	1366061.78	данные отсутствуют	данные отсутствуют
16	662659.97	1366061.78	данные отсутствуют	данные отсутствуют
17	662661.44	1366060.44	данные отсутствуют	0.2
17	662661.44	1366060.44	данные отсутствуют	данные отсутствуют
17	662661.44	1366060.44	данные отсутствуют	данные отсутствуют
18	662732.53	1365997.97	данные отсутствуют	данные отсутствуют
18	662732.53	1365997.97	данные отсутствуют	данные отсутствуют
18	662732.53	1365997.97	данные отсутствуют	данные отсутствуют
19	662730.11	1366000.32	данные отсутствуют	данные отсутствуют
19	662730.11	1366000.32	данные отсутствуют	данные отсутствуют
19	662730.11	1366000.32	данные отсутствуют	данные отсутствуют
20	662653.22	1366075.41	данные отсутствуют	данные отсутствуют
20	662653.22	1366075.41	данные отсутствуют	данные отсутствуют
20	662653.22	1366075.41	данные отсутствуют	данные отсутствуют
21	662645.71	1366081.98	данные отсутствуют	данные отсутствуют
21	662645.71	1366081.98	данные отсутствуют	данные отсутствуют
21	662645.71	1366081.98	данные отсутствуют	данные отсутствуют

Государственный регистратор		ФГИС ЕГРН
полное наименование должности	подпись	инициалы, фамилия

М.П.

Выписка из Единого государственного реестра недвижимости об объекте недвижимости  
Сведения о частях земельного участка

<b>Земельный участок</b>			
(вид объекта недвижимости)			
Лист № __ Раздела <b>4.2</b>	Всего листов раздела <b>4.2</b> : __	Всего разделов: __	Всего листов выписки: __
<b>11.03.2021 № 99/2021/380220615</b>			
Кадастровый номер:		<b>02:55:020511:32</b>	

Номер точки	Координаты, м		Описание закрепления на местности	Средняя квадратическая погрешность определения координат характерных точек границы части земельного участка, м
	X	Y		
1	2	3	4	5
22	662683.19	1366120.85	данные отсутствуют	данные отсутствуют
22	662683.19	1366120.85	данные отсутствуют	данные отсутствуют
22	662683.19	1366120.85	данные отсутствуют	данные отсутствуют
23	662686.11	1366118.1	данные отсутствуют	данные отсутствуют
23	662686.11	1366118.1	данные отсутствуют	данные отсутствуют
23	662686.11	1366118.1	данные отсутствуют	данные отсутствуют
24	662651.52	1366082.23	данные отсутствуют	данные отсутствуют
24	662651.52	1366082.23	данные отсутствуют	данные отсутствуют
24	662651.52	1366082.23	данные отсутствуют	данные отсутствуют
25	662655.9	1366078.39	данные отсутствуют	данные отсутствуют
25	662655.9	1366078.39	данные отсутствуют	данные отсутствуют
25	662655.9	1366078.39	данные отсутствуют	данные отсутствуют
26	662732.9	1366003.19	данные отсутствуют	данные отсутствуют
26	662732.9	1366003.19	данные отсутствуют	данные отсутствуют
26	662732.9	1366003.19	данные отсутствуют	данные отсутствуют
27	662735.26	1366000.92	данные отсутствуют	данные отсутствуют
27	662735.26	1366000.92	данные отсутствуют	данные отсутствуют

Государственный регистратор		ФГИС ЕГРН
полное наименование должности	подпись	инициалы, фамилия

М.П.



Выписка из Единого государственного реестра недвижимости об объекте недвижимости  
Сведения о частях земельного участка

<b>Земельный участок</b>			
(вид объекта недвижимости)			
Лист № __ Раздела <b>4.2</b>	Всего листов раздела <b>4.2</b> : __	Всего разделов: __	Всего листов выписки: __
<b>11.03.2021 № 99/2021/380220615</b>			
Кадастровый номер:		<b>02:55:020511:32</b>	

Номер точки	Координаты, м		Описание закрепления на местности	Средняя квадратическая погрешность определения координат характерных точек границы части земельного участка, м
	X	Y		
1	2	3	4	5
27	662735.26	1366000.92	данные отсутствуют	данные отсутствуют
28	662730.31	1365995.55	данные отсутствуют	данные отсутствуют
28	662730.31	1365995.55	данные отсутствуют	данные отсутствуют
28	662730.31	1365995.55	данные отсутствуют	данные отсутствуют
29	662639.35	1366077.75	данные отсутствуют	данные отсутствуют
29	662639.35	1366077.75	данные отсутствуют	данные отсутствуют
29	662639.35	1366077.75	данные отсутствуют	данные отсутствуют
30	662640.7	1366079.22	данные отсутствуют	данные отсутствуют
30	662640.7	1366079.22	данные отсутствуют	данные отсутствуют
30	662640.7	1366079.22	данные отсутствуют	данные отсутствуют
31	662731.67	1365997.02	данные отсутствуют	данные отсутствуют
31	662731.67	1365997.02	данные отсутствуют	данные отсутствуют
31	662731.67	1365997.02	данные отсутствуют	данные отсутствуют
32	662737.67	1366003.55	данные отсутствуют	данные отсутствуют
32	662737.67	1366003.55	данные отсутствуют	данные отсутствуют
32	662737.67	1366003.55	данные отсутствуют	данные отсутствуют
33	662720.94	1366019.56	данные отсутствуют	0.1

Государственный регистратор		ФГИС ЕГРН
полное наименование должности	подпись	инициалы, фамилия

М.П.

Выписка из Единого государственного реестра недвижимости об объекте недвижимости  
Сведения о частях земельного участка

<b>Земельный участок</b>			
<small>(вид объекта недвижимости)</small>			
Лист № __ Раздела <b>4.2</b>	Всего листов раздела <b>4.2</b> : __	Всего разделов: __	Всего листов выписки: __
<b>11.03.2021 № 99/2021/380220615</b>			
Кадастровый номер:		<b>02:55:020511:32</b>	

Номер точки	Координаты, м		Описание закрепления на местности	Средняя квадратическая погрешность определения координат характерных точек границы части земельного участка, м
	X	Y		
1	2	3	4	5
33	662720.94	1366019.56	данные отсутствуют	данные отсутствуют
33	662720.94	1366019.56	данные отсутствуют	данные отсутствуют
34	662753.26	1366054.35	данные отсутствуют	данные отсутствуют
34	662753.26	1366054.35	данные отсутствуют	данные отсутствуют
34	662753.26	1366054.35	данные отсутствуют	данные отсутствуют
35	662754.71	1366052.97	данные отсутствуют	данные отсутствуют
35	662754.71	1366052.97	данные отсутствуют	данные отсутствуют
35	662754.71	1366052.97	данные отсутствуют	данные отсутствуют
36	662723.75	1366019.65	данные отсутствуют	0.1
36	662723.75	1366019.65	данные отсутствуют	данные отсутствуют
36	662723.75	1366019.65	данные отсутствуют	данные отсутствуют
37	662739.03	1366005.03	данные отсутствуют	данные отсутствуют
37	662739.03	1366005.03	данные отсутствуют	данные отсутствуют
37	662739.03	1366005.03	данные отсутствуют	данные отсутствуют
38	662748.56	1366015.39	данные отсутствуют	данные отсутствуют
38	662748.56	1366015.39	данные отсутствуют	данные отсутствуют
38	662748.56	1366015.39	данные отсутствуют	данные отсутствуют

Государственный регистратор		ФГИС ЕГРН
полное наименование должности	подпись	инициалы, фамилия

М.П.

Выписка из Единого государственного реестра недвижимости об объекте недвижимости  
Сведения о частях земельного участка

<b>Земельный участок</b>			
(вид объекта недвижимости)			
Лист № __ Раздела <b>4.2</b>	Всего листов раздела <b>4.2</b> : __	Всего разделов: __	Всего листов выписки: __
<b>11.03.2021 № 99/2021/380220615</b>			
Кадастровый номер:		<b>02:55:020511:32</b>	

Номер точки	Координаты, м		Описание закрепления на местности	Средняя квадратическая погрешность определения координат характерных точек границы части земельного участка, м
	X	Y		
1	2	3	4	5
39	662738.42	1366024.84	данные отсутствуют	0.1
39	662738.42	1366024.84	данные отсутствуют	данные отсутствуют
39	662738.42	1366024.84	данные отсутствуют	данные отсутствуют
40	662746.97	1366033.54	данные отсутствуют	0.1
40	662746.97	1366033.54	данные отсутствуют	данные отсутствуют
40	662746.97	1366033.54	данные отсутствуют	данные отсутствуют
41	662760.39	1366047.51	данные отсутствуют	данные отсутствуют
41	662760.39	1366047.51	данные отсутствуют	данные отсутствуют
41	662760.39	1366047.51	данные отсутствуют	данные отсутствуют
42	662761.83	1366046.13	данные отсутствуют	данные отсутствуют
42	662761.83	1366046.13	данные отсутствуют	данные отсутствуют
42	662761.83	1366046.13	данные отсутствуют	данные отсутствуют
43	662748.4	1366032.15	данные отсутствуют	0.1
43	662748.4	1366032.15	данные отсутствуют	данные отсутствуют
43	662748.4	1366032.15	данные отсутствуют	данные отсутствуют
44	662741.29	1366024.9	данные отсутствуют	0.1
44	662741.29	1366024.9	данные отсутствуют	данные отсутствуют
Государственный регистратор				ФГИС ЕГРН
полное наименование должности			подпись	инициалы, фамилия

М.П.

Выписка из Единого государственного реестра недвижимости об объекте недвижимости  
Сведения о частях земельного участка

<b>Земельный участок</b>			
(вид объекта недвижимости)			
Лист № ___ Раздела <b>4.2</b>	Всего листов раздела <b>4.2</b> : ___	Всего разделов: ___	Всего листов выписки: ___
<b>11.03.2021 № 99/2021/380220615</b>			
Кадастровый номер:		<b>02:55:020511:32</b>	

Номер точки	Координаты, м		Описание закрепления на местности	Средняя квадратическая погрешность определения координат характерных точек границы части земельного участка, м
	X	Y		
1	2	3	4	5
44	662741.29	1366024.9	данные отсутствуют	данные отсутствуют
45	662749.92	1366016.86	данные отсутствуют	данные отсутствуют
45	662749.92	1366016.86	данные отсутствуют	данные отсутствуют
45	662749.92	1366016.86	данные отсутствуют	данные отсутствуют
46	662748.35	1366015.16	данные отсутствуют	данные отсутствуют
46	662748.35	1366015.16	данные отсутствуют	данные отсутствуют
46	662748.35	1366015.16	данные отсутствуют	данные отсутствуют
47	662738.11	1366024.83	данные отсутствуют	0.1
47	662738.11	1366024.83	данные отсутствуют	данные отсутствуют
47	662738.11	1366024.83	данные отсутствуют	данные отсутствуют
48	662759.72	1366048.16	данные отсутствуют	данные отсутствуют
48	662759.72	1366048.16	данные отсутствуют	данные отсутствуют
48	662759.72	1366048.16	данные отсутствуют	данные отсутствуют
49	662761.16	1366046.78	данные отсутствуют	данные отсутствуют
49	662761.16	1366046.78	данные отсутствуют	данные отсутствуют
49	662761.16	1366046.78	данные отсутствуют	данные отсутствуют
50	662740.93	1366024.93	данные отсутствуют	0.1

Государственный регистратор		ФГИС ЕГРН
полное наименование должности	подпись	инициалы, фамилия

М.П.

Выписка из Единого государственного реестра недвижимости об объекте недвижимости  
Сведения о частях земельного участка

<b>Земельный участок</b>			
(вид объекта недвижимости)			
Лист № __ Раздела <b>4.2</b>	Всего листов раздела <b>4.2</b> : __	Всего разделов: __	Всего листов выписки: __
<b>11.03.2021 № 99/2021/380220615</b>			
Кадастровый номер:		<b>02:55:020511:32</b>	

Номер точки	Координаты, м		Описание закрепления на местности	Средняя квадратическая погрешность определения координат характерных точек границы части земельного участка, м
	X	Y		
1	2	3	4	5
50	662740.93	1366024.93	данные отсутствуют	данные отсутствуют
50	662740.93	1366024.93	данные отсутствуют	данные отсутствуют
51	662749.71	1366016.63	данные отсутствуют	данные отсутствуют
51	662749.71	1366016.63	данные отсутствуют	данные отсутствуют
51	662749.71	1366016.63	данные отсутствуют	данные отсутствуют
52	662748.13	1366014.92	данные отсутствуют	данные отсутствуют
52	662748.13	1366014.92	данные отсутствуют	данные отсутствуют
52	662748.13	1366014.92	данные отсутствуют	данные отсутствуют
53	662737.4	1366024.91	данные отсутствуют	0.1
53	662737.4	1366024.91	данные отсутствуют	данные отсутствуют
53	662737.4	1366024.91	данные отсутствуют	данные отсутствуют
54	662759.96	1366047.93	данные отсутствуют	данные отсутствуют
54	662759.96	1366047.93	данные отсутствуют	данные отсутствуют
54	662759.96	1366047.93	данные отсутствуют	данные отсутствуют
55	662761.69	1366046.27	данные отсутствуют	данные отсутствуют
55	662761.69	1366046.27	данные отсутствуют	данные отсутствуют
55	662761.69	1366046.27	данные отсутствуют	данные отсутствуют

Государственный регистратор		ФГИС ЕГРН
полное наименование должности	подпись	инициалы, фамилия

М.П.

Выписка из Единого государственного реестра недвижимости об объекте недвижимости  
Сведения о частях земельного участка

<b>Земельный участок</b>			
(вид объекта недвижимости)			
Лист № ___ Раздела <b>4.2</b>	Всего листов раздела <b>4.2</b> : ___	Всего разделов: ___	Всего листов выписки: ___
<b>11.03.2021 № 99/2021/380220615</b>			
Кадастровый номер:		<b>02:55:020511:32</b>	

Номер точки	Координаты, м		Описание закрепления на местности	Средняя квадратическая погрешность определения координат характерных точек границы части земельного участка, м
	X	Y		
1	2	3	4	5
56	662740.95	1366024.92	данные отсутствуют	0.1
56	662740.95	1366024.92	данные отсутствуют	данные отсутствуют
56	662740.95	1366024.92	данные отсутствуют	данные отсутствуют
57	662749.8	1366016.73	данные отсутствуют	данные отсутствуют
57	662749.8	1366016.73	данные отсутствуют	данные отсутствуют
57	662749.8	1366016.73	данные отсутствуют	данные отсутствуют
58	662725.72	1365990.55	данные отсутствуют	данные отсутствуют
58	662725.72	1365990.55	данные отсутствуют	данные отсутствуют
58	662725.72	1365990.55	данные отсутствуют	данные отсутствуют
59	662723.78	1365992.47	данные отсутствуют	0.1
59	662723.78	1365992.47	данные отсутствуют	данные отсутствуют
59	662723.78	1365992.47	данные отсутствуют	данные отсутствуют
60	662723.59	1365992.28	данные отсутствуют	данные отсутствуют
60	662723.59	1365992.28	данные отсутствуют	данные отсутствуют
60	662723.59	1365992.28	данные отсутствуют	данные отсутствуют
61	662708.58	1366006.59	данные отсутствуют	данные отсутствуют
61	662708.58	1366006.59	данные отсутствуют	данные отсутствуют

Государственный регистратор		ФГИС ЕГРН
полное наименование должности	подпись	инициалы, фамилия

М.П.

Выписка из Единого государственного реестра недвижимости об объекте недвижимости  
Сведения о частях земельного участка

<b>Земельный участок</b>			
(вид объекта недвижимости)			
Лист № __ Раздела <b>4.2</b>	Всего листов раздела <b>4.2</b> : __	Всего разделов: __	Всего листов выписки: __
<b>11.03.2021 № 99/2021/380220615</b>			
Кадастровый номер:		<b>02:55:020511:32</b>	

Номер точки	Координаты, м		Описание закрепления на местности	Средняя квадратическая погрешность определения координат характерных точек границы части земельного участка, м
	X	Y		
1	2	3	4	5
61	662708.58	1366006.59	данные отсутствуют	данные отсутствуют
62	662708.88	1366007.91	данные отсутствуют	0.1
62	662708.88	1366007.91	данные отсутствуют	данные отсутствуют
62	662708.88	1366007.91	данные отсутствуют	данные отсутствуют
63	662695.67	1366021.13	данные отсутствуют	0.1
63	662695.67	1366021.13	данные отсутствуют	данные отсутствуют
63	662695.67	1366021.13	данные отсутствуют	данные отсутствуют
64	662695.07	1366021.74	данные отсутствуют	0.1
64	662695.07	1366021.74	данные отсутствуют	данные отсутствуют
64	662695.07	1366021.74	данные отсутствуют	данные отсутствуют
65	662693.91	1366020.6	данные отсутствуют	данные отсутствуют
65	662693.91	1366020.6	данные отсутствуют	данные отсутствуют
65	662693.91	1366020.6	данные отсутствуют	данные отсутствуют
66	662639.48	1366077.89	данные отсутствуют	данные отсутствуют
66	662639.48	1366077.89	данные отсутствуют	данные отсутствуют
66	662639.48	1366077.89	данные отсутствуют	данные отсутствуют
67	662639.57	1366077.8	данные отсутствуют	0.1

Государственный регистратор		ФГИС ЕГРН
полное наименование должности	подпись	инициалы, фамилия

М.П.

Выписка из Единого государственного реестра недвижимости об объекте недвижимости  
Сведения о частях земельного участка

<b>Земельный участок</b>			
(вид объекта недвижимости)			
Лист № __ Раздела <b>4.2</b>	Всего листов раздела <b>4.2</b> : __	Всего разделов: __	Всего листов выписки: __
<b>11.03.2021 № 99/2021/380220615</b>			
Кадастровый номер:		<b>02:55:020511:32</b>	

Номер точки	Координаты, м		Описание закрепления на местности	Средняя квадратическая погрешность определения координат характерных точек границы части земельного участка, м
	X	Y		
1	2	3	4	5
67	662639.57	1366077.8	данные отсутствуют	данные отсутствуют
67	662639.57	1366077.8	данные отсутствуют	данные отсутствуют
68	662643.07	1366081.25	данные отсутствуют	0.1
68	662643.07	1366081.25	данные отсутствуют	данные отсутствуют
68	662643.07	1366081.25	данные отсутствуют	данные отсутствуют
69	662651.46	1366072.34	данные отсутствуют	0.1
69	662651.46	1366072.34	данные отсутствуют	данные отсутствуют
69	662651.46	1366072.34	данные отсутствуют	данные отсутствуют
70	662648.24	1366069.31	данные отсутствуют	0.1
70	662648.24	1366069.31	данные отсутствуют	данные отсутствуют
70	662648.24	1366069.31	данные отсутствуют	данные отсутствуют
71	662679.27	1366039.65	данные отсутствуют	0.1
71	662679.27	1366039.65	данные отсутствуют	данные отсутствуют
71	662679.27	1366039.65	данные отсутствуют	данные отсутствуют
72	662685.79	1366033.1	данные отсутствуют	0.1
72	662685.79	1366033.1	данные отсутствуют	данные отсутствуют
72	662685.79	1366033.1	данные отсутствуют	данные отсутствуют

Государственный регистратор		ФГИС ЕГРН
полное наименование должности	подпись	инициалы, фамилия

М.П.



Выписка из Единого государственного реестра недвижимости об объекте недвижимости  
Сведения о частях земельного участка

<b>Земельный участок</b>			
(вид объекта недвижимости)			
Лист № __ Раздела <b>4.2</b>	Всего листов раздела <b>4.2</b> : __	Всего разделов: __	Всего листов выписки: __
<b>11.03.2021 № 99/2021/380220615</b>			
Кадастровый номер:		<b>02:55:020511:32</b>	

Номер точки	Координаты, м		Описание закрепления на местности	Средняя квадратическая погрешность определения координат характерных точек границы части земельного участка, м
	X	Y		
1	2	3	4	5
73	662690.51	1366028.47	данные отсутствуют	0.1
73	662690.51	1366028.47	данные отсутствуют	данные отсутствуют
73	662690.51	1366028.47	данные отсутствуют	данные отсутствуют
74	662695.13	1366033	данные отсутствуют	0.1
75	662701.33	1366026.79	данные отсутствуют	0.1
75	662701.33	1366026.79	данные отсутствуют	данные отсутствуют
75	662701.33	1366026.79	данные отсутствуют	данные отсутствуют
76	662714.47	1366013.63	данные отсутствуют	0.1
76	662714.47	1366013.63	данные отсутствуют	данные отсутствуют
76	662714.47	1366013.63	данные отсутствуют	данные отсутствуют
77	662715.36	1366014.55	данные отсутствуют	0.1
77	662715.36	1366014.55	данные отсутствуют	данные отсутствуют
77	662715.36	1366014.55	данные отсутствуют	данные отсутствуют
78	662724.52	1366005.32	данные отсутствуют	0.1
78	662724.52	1366005.32	данные отсутствуют	данные отсутствуют
78	662724.52	1366005.32	данные отсутствуют	данные отсутствуют
79	662724.35	1366005.15	данные отсутствуют	0.1

Государственный регистратор		ФГИС ЕГРН
полное наименование должности	подпись	инициалы, фамилия

М.П.

Выписка из Единого государственного реестра недвижимости об объекте недвижимости  
Сведения о частях земельного участка

<b>Земельный участок</b>			
(вид объекта недвижимости)			
Лист № __ Раздела <b>4.2</b>	Всего листов раздела <b>4.2</b> : __	Всего разделов: __	Всего листов выписки: __
<b>11.03.2021 № 99/2021/380220615</b>			
Кадастровый номер:		<b>02:55:020511:32</b>	

Номер точки	Координаты, м		Описание закрепления на местности	Средняя квадратическая погрешность определения координат характерных точек границы части земельного участка, м
	X	Y		
1	2	3	4	5
79	662724.35	1366005.15	данные отсутствуют	данные отсутствуют
79	662724.35	1366005.15	данные отсутствуют	данные отсутствуют
80	662730.36	1365999.03	данные отсутствуют	0.1
80	662730.36	1365999.03	данные отсутствуют	данные отсутствуют
80	662730.36	1365999.03	данные отсутствуют	данные отсутствуют
81	662730.19	1365998.86	данные отсутствуют	0.1
81	662730.19	1365998.86	данные отсутствуют	данные отсутствуют
81	662730.19	1365998.86	данные отсутствуют	данные отсутствуют
82	662731.83	1365997.2	данные отсутствуют	данные отсутствуют
82	662731.83	1365997.2	данные отсутствуют	данные отсутствуют
82	662731.83	1365997.2	данные отсутствуют	данные отсутствуют
83	662695.13	1366033	данные отсутствуют	данные отсутствуют
83	662695.13	1366033	данные отсутствуют	данные отсутствуют
84	662645.63	1366068.58	данные отсутствуют	0.1
84	662645.63	1366068.58	данные отсутствуют	данные отсутствуют
84	662645.63	1366068.58	данные отсутствуют	данные отсутствуют
85	662639.9	1366074.17	данные отсутствуют	0.1

Государственный регистратор		ФГИС ЕГРН
полное наименование должности	подпись	инициалы, фамилия

М.П.

Выписка из Единого государственного реестра недвижимости об объекте недвижимости  
Сведения о частях земельного участка

<b>Земельный участок</b>			
(вид объекта недвижимости)			
Лист № __ Раздела <b>4.2</b>	Всего листов раздела <b>4.2</b> : __	Всего разделов: __	Всего листов выписки: __
<b>11.03.2021 № 99/2021/380220615</b>			
Кадастровый номер:		<b>02:55:020511:32</b>	

Номер точки	Координаты, м		Описание закрепления на местности	Средняя квадратическая погрешность определения координат характерных точек границы части земельного участка, м
	X	Y		
1	2	3	4	5
85	662639.9	1366074.17	данные отсутствуют	данные отсутствуют
85	662639.9	1366074.17	данные отсутствуют	данные отсутствуют
86	662656.51	1366091.17	данные отсутствуют	0.1
86	662656.51	1366091.17	данные отсутствуют	данные отсутствуют
86	662656.51	1366091.17	данные отсутствуют	данные отсутствуют
87	662654.91	1366092.71	данные отсутствуют	0.1
87	662654.91	1366092.71	данные отсутствуют	данные отсутствуют
87	662654.91	1366092.71	данные отсутствуют	данные отсутствуют
88	662662.28	1366100.36	данные отсутствуют	0.1
88	662662.28	1366100.36	данные отсутствуют	данные отсутствуют
88	662662.28	1366100.36	данные отсутствуют	данные отсутствуют
89	662663.93	1366098.77	данные отсутствуют	0.1
89	662663.93	1366098.77	данные отсутствуют	данные отсутствуют
89	662663.93	1366098.77	данные отсутствуют	данные отсутствуют
90	662684.34	1366119.77	данные отсутствуют	данные отсутствуют
90	662684.34	1366119.77	данные отсутствуют	данные отсутствуют
90	662684.34	1366119.77	данные отсутствуют	данные отсутствуют

Государственный регистратор		ФГИС ЕГРН
полное наименование должности	подпись	инициалы, фамилия

М.П.

Выписка из Единого государственного реестра недвижимости об объекте недвижимости  
Сведения о частях земельного участка

<b>Земельный участок</b>			
(вид объекта недвижимости)			
Лист № __ Раздела <b>4.2</b>	Всего листов раздела <b>4.2</b> : __	Всего разделов: __	Всего листов выписки: __
<b>11.03.2021 № 99/2021/380220615</b>			
Кадастровый номер:		<b>02:55:020511:32</b>	

Номер точки	Координаты, м		Описание закрепления на местности	Средняя квадратическая погрешность определения координат характерных точек границы части земельного участка, м
	X	Y		
1	2	3	4	5
91	662690.16	1366114.28	данные отсутствуют	данные отсутствуют
91	662690.16	1366114.28	данные отсутствуют	данные отсутствуют
91	662690.16	1366114.28	данные отсутствуют	данные отсутствуют
92	662669.69	1366093.22	данные отсутствуют	0.1
92	662669.69	1366093.22	данные отсутствуют	данные отсутствуют
92	662669.69	1366093.22	данные отсутствуют	данные отсутствуют
93	662670.51	1366092.43	данные отсутствуют	0.1
93	662670.51	1366092.43	данные отсутствуют	данные отсутствуют
93	662670.51	1366092.43	данные отсутствуют	данные отсутствуют
94	662663.11	1366084.8	данные отсутствуют	0.1
94	662663.11	1366084.8	данные отсутствуют	данные отсутствуют
94	662663.11	1366084.8	данные отсутствуют	данные отсутствуют
95	662662.27	1366085.62	данные отсутствуют	0.1
95	662662.27	1366085.62	данные отсутствуют	данные отсутствуют
95	662662.27	1366085.62	данные отсутствуют	данные отсутствуют
96	662643.79	1366068.23	данные отсутствуют	данные отсутствуют
96	662643.79	1366068.23	данные отсутствуют	данные отсутствуют

Государственный регистратор		ФГИС ЕГРН
полное наименование должности	подпись	инициалы, фамилия

М.П.

Выписка из Единого государственного реестра недвижимости об объекте недвижимости  
**Сведения о частях земельного участка**

<b>Земельный участок</b>			
<small>(вид объекта недвижимости)</small>			
Лист № ___ Раздела <b>4.2</b>	Всего листов раздела <b>4.2</b> : ___	Всего разделов: ___	Всего листов выписки: ___
<b>11.03.2021 № 99/2021/380220615</b>			
Кадастровый номер:		<b>02:55:020511:32</b>	

Номер точки	Координаты, м		Описание закрепления на местности	Средняя квадратическая погрешность определения координат характерных точек границы части земельного участка, м
	X	Y		
1	2	3	4	5
96	662643.79	1366068.23	данные отсутствуют	данные отсутствуют
97	662639.46	1366077.87	данные отсутствуют	данные отсутствуют
97	662639.46	1366077.87	данные отсутствуют	данные отсутствуют
97	662639.46	1366077.87	данные отсутствуют	данные отсутствуют
98	662646.54	1366071.15	данные отсутствуют	0.1
98	662646.54	1366071.15	данные отсутствуют	данные отсутствуют
98	662646.54	1366071.15	данные отсутствуют	данные отсутствуют

Государственный регистратор		ФГИС ЕГРН
полное наименование должности	подпись	инициалы, фамилия

М.П.

Выписка из Единого государственного реестра недвижимости об объекте недвижимости  
**Сведения о частях земельного участка**

<b>Земельный участок</b>				
(вид объекта недвижимости)				
Лист № __ Раздела <b>4.2</b>		Всего листов раздела <b>4.2</b> : __		Всего разделов: __
Всего листов выписки: __				
<b>11.03.2021 № 99/2021/380220615</b>				
Кадастровый номер:			<b>02:55:020511:32</b>	
Сведения о характерных точках границы части (частей) земельного участка				
Учетный номер части: 1				
Система координат: МСК-05				
Зона №				
Номер точки	Координаты, м		Описание закрепления на местности	Средняя квадратическая погрешность определения координат характерных точек границы части земельного участка, м
	X	Y		
1	2	3	4	5
3	662636.75	1366074.9	данные отсутствуют	данные отсутствуют
3	662636.75	1366074.9	данные отсутствуют	данные отсутствуют
3	662636.75	1366074.9	данные отсутствуют	данные отсутствуют
3	662636.75	1366074.9	данные отсутствуют	данные отсутствуют
3	662636.75	1366074.9	данные отсутствуют	данные отсутствуют
3	662636.75	1366074.9	данные отсутствуют	данные отсутствуют
4	662675.58	1366038.13	данные отсутствуют	данные отсутствуют
4	662675.58	1366038.13	данные отсутствуют	данные отсутствуют
4	662675.58	1366038.13	данные отсутствуют	данные отсутствуют
14	662660.76	1366059.71	данные отсутствуют	0.2
14	662660.76	1366059.71	данные отсутствуют	данные отсутствуют
14	662660.76	1366059.71	данные отсутствуют	данные отсутствуют
15	662659.29	1366061.06	данные отсутствуют	0.2
15	662659.29	1366061.06	данные отсутствуют	данные отсутствуют
15	662659.29	1366061.06	данные отсутствуют	данные отсутствуют
16	662659.97	1366061.78	данные отсутствуют	данные отсутствуют
Государственный регистратор			ФГИС ЕГРН	
полное наименование должности			подпись	
			инициалы, фамилия	

М.П.

Выписка из Единого государственного реестра недвижимости об объекте недвижимости  
Сведения о частях земельного участка

<b>Земельный участок</b>			
(вид объекта недвижимости)			
Лист № ___ Раздела <b>4.2</b>	Всего листов раздела <b>4.2</b> : ___	Всего разделов: ___	Всего листов выписки: ___
<b>11.03.2021 № 99/2021/380220615</b>			
Кадастровый номер:		<b>02:55:020511:32</b>	

Номер точки	Координаты, м		Описание закрепления на местности	Средняя квадратическая погрешность определения координат характерных точек границы части земельного участка, м
	X	Y		
1	2	3	4	5
16	662659.97	1366061.78	данные отсутствуют	данные отсутствуют
16	662659.97	1366061.78	данные отсутствуют	данные отсутствуют
17	662661.44	1366060.44	данные отсутствуют	0.2
17	662661.44	1366060.44	данные отсутствуют	данные отсутствуют
17	662661.44	1366060.44	данные отсутствуют	данные отсутствуют
18	662732.53	1365997.97	данные отсутствуют	данные отсутствуют
18	662732.53	1365997.97	данные отсутствуют	данные отсутствуют
18	662732.53	1365997.97	данные отсутствуют	данные отсутствуют
19	662730.11	1366000.32	данные отсутствуют	данные отсутствуют
19	662730.11	1366000.32	данные отсутствуют	данные отсутствуют
19	662730.11	1366000.32	данные отсутствуют	данные отсутствуют
20	662653.22	1366075.41	данные отсутствуют	данные отсутствуют
20	662653.22	1366075.41	данные отсутствуют	данные отсутствуют
20	662653.22	1366075.41	данные отсутствуют	данные отсутствуют
21	662645.71	1366081.98	данные отсутствуют	данные отсутствуют
21	662645.71	1366081.98	данные отсутствуют	данные отсутствуют
21	662645.71	1366081.98	данные отсутствуют	данные отсутствуют

Государственный регистратор		ФГИС ЕГРН
полное наименование должности	подпись	инициалы, фамилия

М.П.

Выписка из Единого государственного реестра недвижимости об объекте недвижимости  
Сведения о частях земельного участка

<b>Земельный участок</b>			
(вид объекта недвижимости)			
Лист № __ Раздела <b>4.2</b>	Всего листов раздела <b>4.2</b> : __	Всего разделов: __	Всего листов выписки: __
<b>11.03.2021 № 99/2021/380220615</b>			
Кадастровый номер:		<b>02:55:020511:32</b>	

Номер точки	Координаты, м		Описание закрепления на местности	Средняя квадратическая погрешность определения координат характерных точек границы части земельного участка, м
	X	Y		
1	2	3	4	5
22	662683.19	1366120.85	данные отсутствуют	данные отсутствуют
22	662683.19	1366120.85	данные отсутствуют	данные отсутствуют
22	662683.19	1366120.85	данные отсутствуют	данные отсутствуют
23	662686.11	1366118.1	данные отсутствуют	данные отсутствуют
23	662686.11	1366118.1	данные отсутствуют	данные отсутствуют
23	662686.11	1366118.1	данные отсутствуют	данные отсутствуют
24	662651.52	1366082.23	данные отсутствуют	данные отсутствуют
24	662651.52	1366082.23	данные отсутствуют	данные отсутствуют
24	662651.52	1366082.23	данные отсутствуют	данные отсутствуют
25	662655.9	1366078.39	данные отсутствуют	данные отсутствуют
25	662655.9	1366078.39	данные отсутствуют	данные отсутствуют
25	662655.9	1366078.39	данные отсутствуют	данные отсутствуют
26	662732.9	1366003.19	данные отсутствуют	данные отсутствуют
26	662732.9	1366003.19	данные отсутствуют	данные отсутствуют
26	662732.9	1366003.19	данные отсутствуют	данные отсутствуют
27	662735.26	1366000.92	данные отсутствуют	данные отсутствуют
27	662735.26	1366000.92	данные отсутствуют	данные отсутствуют

Государственный регистратор		ФГИС ЕГРН
полное наименование должности	подпись	инициалы, фамилия

М.П.



Выписка из Единого государственного реестра недвижимости об объекте недвижимости  
Сведения о частях земельного участка

<b>Земельный участок</b>			
(вид объекта недвижимости)			
Лист № __ Раздела <b>4.2</b>	Всего листов раздела <b>4.2</b> : __	Всего разделов: __	Всего листов выписки: __
<b>11.03.2021 № 99/2021/380220615</b>			
Кадастровый номер:		<b>02:55:020511:32</b>	

Номер точки	Координаты, м		Описание закрепления на местности	Средняя квадратическая погрешность определения координат характерных точек границы части земельного участка, м
	X	Y		
1	2	3	4	5
27	662735.26	1366000.92	данные отсутствуют	данные отсутствуют
28	662730.31	1365995.55	данные отсутствуют	данные отсутствуют
28	662730.31	1365995.55	данные отсутствуют	данные отсутствуют
28	662730.31	1365995.55	данные отсутствуют	данные отсутствуют
29	662639.35	1366077.75	данные отсутствуют	данные отсутствуют
29	662639.35	1366077.75	данные отсутствуют	данные отсутствуют
29	662639.35	1366077.75	данные отсутствуют	данные отсутствуют
30	662640.7	1366079.22	данные отсутствуют	данные отсутствуют
30	662640.7	1366079.22	данные отсутствуют	данные отсутствуют
30	662640.7	1366079.22	данные отсутствуют	данные отсутствуют
31	662731.67	1365997.02	данные отсутствуют	данные отсутствуют
31	662731.67	1365997.02	данные отсутствуют	данные отсутствуют
31	662731.67	1365997.02	данные отсутствуют	данные отсутствуют
32	662737.67	1366003.55	данные отсутствуют	данные отсутствуют
32	662737.67	1366003.55	данные отсутствуют	данные отсутствуют
32	662737.67	1366003.55	данные отсутствуют	данные отсутствуют
33	662720.94	1366019.56	данные отсутствуют	0.1

Государственный регистратор		ФГИС ЕГРН
полное наименование должности	подпись	инициалы, фамилия

М.П.

Выписка из Единого государственного реестра недвижимости об объекте недвижимости  
Сведения о частях земельного участка

<b>Земельный участок</b>			
(вид объекта недвижимости)			
Лист № ___ Раздела <b>4.2</b>	Всего листов раздела <b>4.2</b> : ___	Всего разделов: ___	Всего листов выписки: ___
<b>11.03.2021 № 99/2021/380220615</b>			
Кадастровый номер:		<b>02:55:020511:32</b>	

Номер точки	Координаты, м		Описание закрепления на местности	Средняя квадратическая погрешность определения координат характерных точек границы части земельного участка, м
	X	Y		
1	2	3	4	5
33	662720.94	1366019.56	данные отсутствуют	данные отсутствуют
33	662720.94	1366019.56	данные отсутствуют	данные отсутствуют
34	662753.26	1366054.35	данные отсутствуют	данные отсутствуют
34	662753.26	1366054.35	данные отсутствуют	данные отсутствуют
34	662753.26	1366054.35	данные отсутствуют	данные отсутствуют
35	662754.71	1366052.97	данные отсутствуют	данные отсутствуют
35	662754.71	1366052.97	данные отсутствуют	данные отсутствуют
35	662754.71	1366052.97	данные отсутствуют	данные отсутствуют
36	662723.75	1366019.65	данные отсутствуют	0.1
36	662723.75	1366019.65	данные отсутствуют	данные отсутствуют
36	662723.75	1366019.65	данные отсутствуют	данные отсутствуют
37	662739.03	1366005.03	данные отсутствуют	данные отсутствуют
37	662739.03	1366005.03	данные отсутствуют	данные отсутствуют
37	662739.03	1366005.03	данные отсутствуют	данные отсутствуют
38	662748.56	1366015.39	данные отсутствуют	данные отсутствуют
38	662748.56	1366015.39	данные отсутствуют	данные отсутствуют
38	662748.56	1366015.39	данные отсутствуют	данные отсутствуют

Государственный регистратор		ФГИС ЕГРН
полное наименование должности	подпись	инициалы, фамилия

М.П.

Выписка из Единого государственного реестра недвижимости об объекте недвижимости  
Сведения о частях земельного участка

<b>Земельный участок</b>			
(вид объекта недвижимости)			
Лист № __ Раздела <b>4.2</b>	Всего листов раздела <b>4.2</b> : __	Всего разделов: __	Всего листов выписки: __
<b>11.03.2021 № 99/2021/380220615</b>			
Кадастровый номер:		<b>02:55:020511:32</b>	

Номер точки	Координаты, м		Описание закрепления на местности	Средняя квадратическая погрешность определения координат характерных точек границы части земельного участка, м
	X	Y		
1	2	3	4	5
39	662738.42	1366024.84	данные отсутствуют	0.1
39	662738.42	1366024.84	данные отсутствуют	данные отсутствуют
39	662738.42	1366024.84	данные отсутствуют	данные отсутствуют
40	662746.97	1366033.54	данные отсутствуют	0.1
40	662746.97	1366033.54	данные отсутствуют	данные отсутствуют
40	662746.97	1366033.54	данные отсутствуют	данные отсутствуют
41	662760.39	1366047.51	данные отсутствуют	данные отсутствуют
41	662760.39	1366047.51	данные отсутствуют	данные отсутствуют
41	662760.39	1366047.51	данные отсутствуют	данные отсутствуют
42	662761.83	1366046.13	данные отсутствуют	данные отсутствуют
42	662761.83	1366046.13	данные отсутствуют	данные отсутствуют
42	662761.83	1366046.13	данные отсутствуют	данные отсутствуют
43	662748.4	1366032.15	данные отсутствуют	0.1
43	662748.4	1366032.15	данные отсутствуют	данные отсутствуют
43	662748.4	1366032.15	данные отсутствуют	данные отсутствуют
44	662741.29	1366024.9	данные отсутствуют	0.1
44	662741.29	1366024.9	данные отсутствуют	данные отсутствуют

Государственный регистратор		ФГИС ЕГРН
полное наименование должности	подпись	инициалы, фамилия

М.П.

Выписка из Единого государственного реестра недвижимости об объекте недвижимости  
Сведения о частях земельного участка

<b>Земельный участок</b>			
(вид объекта недвижимости)			
Лист № __ Раздела <b>4.2</b>	Всего листов раздела <b>4.2</b> : __	Всего разделов: __	Всего листов выписки: __
<b>11.03.2021 № 99/2021/380220615</b>			
Кадастровый номер:		<b>02:55:020511:32</b>	

Номер точки	Координаты, м		Описание закрепления на местности	Средняя квадратическая погрешность определения координат характерных точек границы части земельного участка, м
	X	Y		
1	2	3	4	5
44	662741.29	1366024.9	данные отсутствуют	данные отсутствуют
45	662749.92	1366016.86	данные отсутствуют	данные отсутствуют
45	662749.92	1366016.86	данные отсутствуют	данные отсутствуют
45	662749.92	1366016.86	данные отсутствуют	данные отсутствуют
46	662748.35	1366015.16	данные отсутствуют	данные отсутствуют
46	662748.35	1366015.16	данные отсутствуют	данные отсутствуют
46	662748.35	1366015.16	данные отсутствуют	данные отсутствуют
47	662738.11	1366024.83	данные отсутствуют	0.1
47	662738.11	1366024.83	данные отсутствуют	данные отсутствуют
47	662738.11	1366024.83	данные отсутствуют	данные отсутствуют
48	662759.72	1366048.16	данные отсутствуют	данные отсутствуют
48	662759.72	1366048.16	данные отсутствуют	данные отсутствуют
48	662759.72	1366048.16	данные отсутствуют	данные отсутствуют
49	662761.16	1366046.78	данные отсутствуют	данные отсутствуют
49	662761.16	1366046.78	данные отсутствуют	данные отсутствуют
49	662761.16	1366046.78	данные отсутствуют	данные отсутствуют
50	662740.93	1366024.93	данные отсутствуют	0.1

Государственный регистратор		ФГИС ЕГРН
полное наименование должности	подпись	инициалы, фамилия

М.П.

Выписка из Единого государственного реестра недвижимости об объекте недвижимости  
Сведения о частях земельного участка

<b>Земельный участок</b>			
(вид объекта недвижимости)			
Лист № __ Раздела <b>4.2</b>	Всего листов раздела <b>4.2</b> : __	Всего разделов: __	Всего листов выписки: __
<b>11.03.2021 № 99/2021/380220615</b>			
Кадастровый номер:		<b>02:55:020511:32</b>	

Номер точки	Координаты, м		Описание закрепления на местности	Средняя квадратическая погрешность определения координат характерных точек границы части земельного участка, м
	X	Y		
1	2	3	4	5
50	662740.93	1366024.93	данные отсутствуют	данные отсутствуют
50	662740.93	1366024.93	данные отсутствуют	данные отсутствуют
51	662749.71	1366016.63	данные отсутствуют	данные отсутствуют
51	662749.71	1366016.63	данные отсутствуют	данные отсутствуют
51	662749.71	1366016.63	данные отсутствуют	данные отсутствуют
52	662748.13	1366014.92	данные отсутствуют	данные отсутствуют
52	662748.13	1366014.92	данные отсутствуют	данные отсутствуют
52	662748.13	1366014.92	данные отсутствуют	данные отсутствуют
53	662737.4	1366024.91	данные отсутствуют	0.1
53	662737.4	1366024.91	данные отсутствуют	данные отсутствуют
53	662737.4	1366024.91	данные отсутствуют	данные отсутствуют
54	662759.96	1366047.93	данные отсутствуют	данные отсутствуют
54	662759.96	1366047.93	данные отсутствуют	данные отсутствуют
54	662759.96	1366047.93	данные отсутствуют	данные отсутствуют
55	662761.69	1366046.27	данные отсутствуют	данные отсутствуют
55	662761.69	1366046.27	данные отсутствуют	данные отсутствуют
55	662761.69	1366046.27	данные отсутствуют	данные отсутствуют

Государственный регистратор		ФГИС ЕГРН
полное наименование должности	подпись	инициалы, фамилия

М.П.

Выписка из Единого государственного реестра недвижимости об объекте недвижимости  
Сведения о частях земельного участка

<b>Земельный участок</b>			
(вид объекта недвижимости)			
Лист № ____ Раздела <b>4.2</b>	Всего листов раздела <b>4.2</b> : ____	Всего разделов: ____	Всего листов выписки: ____
<b>11.03.2021 № 99/2021/380220615</b>			
Кадастровый номер:		<b>02:55:020511:32</b>	

Номер точки	Координаты, м		Описание закрепления на местности	Средняя квадратическая погрешность определения координат характерных точек границы части земельного участка, м
	X	Y		
1	2	3	4	5
56	662740.95	1366024.92	данные отсутствуют	0.1
56	662740.95	1366024.92	данные отсутствуют	данные отсутствуют
56	662740.95	1366024.92	данные отсутствуют	данные отсутствуют
57	662749.8	1366016.73	данные отсутствуют	данные отсутствуют
57	662749.8	1366016.73	данные отсутствуют	данные отсутствуют
57	662749.8	1366016.73	данные отсутствуют	данные отсутствуют
58	662725.72	1365990.55	данные отсутствуют	данные отсутствуют
58	662725.72	1365990.55	данные отсутствуют	данные отсутствуют
58	662725.72	1365990.55	данные отсутствуют	данные отсутствуют
59	662723.78	1365992.47	данные отсутствуют	0.1
59	662723.78	1365992.47	данные отсутствуют	данные отсутствуют
59	662723.78	1365992.47	данные отсутствуют	данные отсутствуют
60	662723.59	1365992.28	данные отсутствуют	данные отсутствуют
60	662723.59	1365992.28	данные отсутствуют	данные отсутствуют
60	662723.59	1365992.28	данные отсутствуют	данные отсутствуют
61	662708.58	1366006.59	данные отсутствуют	данные отсутствуют
61	662708.58	1366006.59	данные отсутствуют	данные отсутствуют

Государственный регистратор		ФГИС ЕГРН
полное наименование должности	подпись	инициалы, фамилия

М.П.

Выписка из Единого государственного реестра недвижимости об объекте недвижимости  
Сведения о частях земельного участка

<b>Земельный участок</b>			
(вид объекта недвижимости)			
Лист № __ Раздела <b>4.2</b>	Всего листов раздела <b>4.2</b> : __	Всего разделов: __	Всего листов выписки: __
<b>11.03.2021 № 99/2021/380220615</b>			
Кадастровый номер:		<b>02:55:020511:32</b>	

Номер точки	Координаты, м		Описание закрепления на местности	Средняя квадратическая погрешность определения координат характерных точек границы части земельного участка, м
	X	Y		
1	2	3	4	5
61	662708.58	1366006.59	данные отсутствуют	данные отсутствуют
62	662708.88	1366007.91	данные отсутствуют	0.1
62	662708.88	1366007.91	данные отсутствуют	данные отсутствуют
62	662708.88	1366007.91	данные отсутствуют	данные отсутствуют
63	662695.67	1366021.13	данные отсутствуют	0.1
63	662695.67	1366021.13	данные отсутствуют	данные отсутствуют
63	662695.67	1366021.13	данные отсутствуют	данные отсутствуют
64	662695.07	1366021.74	данные отсутствуют	0.1
64	662695.07	1366021.74	данные отсутствуют	данные отсутствуют
64	662695.07	1366021.74	данные отсутствуют	данные отсутствуют
65	662693.91	1366020.6	данные отсутствуют	данные отсутствуют
65	662693.91	1366020.6	данные отсутствуют	данные отсутствуют
65	662693.91	1366020.6	данные отсутствуют	данные отсутствуют
66	662639.48	1366077.89	данные отсутствуют	данные отсутствуют
66	662639.48	1366077.89	данные отсутствуют	данные отсутствуют
66	662639.48	1366077.89	данные отсутствуют	данные отсутствуют
67	662639.57	1366077.8	данные отсутствуют	0.1

Государственный регистратор		ФГИС ЕГРН
полное наименование должности	подпись	инициалы, фамилия

М.П.

Выписка из Единого государственного реестра недвижимости об объекте недвижимости  
Сведения о частях земельного участка

<b>Земельный участок</b>			
(вид объекта недвижимости)			
Лист № __ Раздела <b>4.2</b>	Всего листов раздела <b>4.2</b> : __	Всего разделов: __	Всего листов выписки: __
<b>11.03.2021 № 99/2021/380220615</b>			
Кадастровый номер:		<b>02:55:020511:32</b>	

Номер точки	Координаты, м		Описание закрепления на местности	Средняя квадратическая погрешность определения координат характерных точек границы части земельного участка, м
	X	Y		
1	2	3	4	5
67	662639.57	1366077.8	данные отсутствуют	данные отсутствуют
67	662639.57	1366077.8	данные отсутствуют	данные отсутствуют
68	662643.07	1366081.25	данные отсутствуют	0.1
68	662643.07	1366081.25	данные отсутствуют	данные отсутствуют
68	662643.07	1366081.25	данные отсутствуют	данные отсутствуют
69	662651.46	1366072.34	данные отсутствуют	0.1
69	662651.46	1366072.34	данные отсутствуют	данные отсутствуют
69	662651.46	1366072.34	данные отсутствуют	данные отсутствуют
70	662648.24	1366069.31	данные отсутствуют	0.1
70	662648.24	1366069.31	данные отсутствуют	данные отсутствуют
70	662648.24	1366069.31	данные отсутствуют	данные отсутствуют
71	662679.27	1366039.65	данные отсутствуют	0.1
71	662679.27	1366039.65	данные отсутствуют	данные отсутствуют
71	662679.27	1366039.65	данные отсутствуют	данные отсутствуют
72	662685.79	1366033.1	данные отсутствуют	0.1
72	662685.79	1366033.1	данные отсутствуют	данные отсутствуют
72	662685.79	1366033.1	данные отсутствуют	данные отсутствуют

Государственный регистратор		ФГИС ЕГРН
полное наименование должности	подпись	инициалы, фамилия

М.П.



Выписка из Единого государственного реестра недвижимости об объекте недвижимости  
Сведения о частях земельного участка

<b>Земельный участок</b>			
(вид объекта недвижимости)			
Лист № __ Раздела <b>4.2</b>	Всего листов раздела <b>4.2</b> : __	Всего разделов: __	Всего листов выписки: __
<b>11.03.2021 № 99/2021/380220615</b>			
Кадастровый номер:		<b>02:55:020511:32</b>	

Номер точки	Координаты, м		Описание закрепления на местности	Средняя квадратическая погрешность определения координат характерных точек границы части земельного участка, м
	X	Y		
1	2	3	4	5
73	662690.51	1366028.47	данные отсутствуют	0.1
73	662690.51	1366028.47	данные отсутствуют	данные отсутствуют
73	662690.51	1366028.47	данные отсутствуют	данные отсутствуют
74	662695.13	1366033	данные отсутствуют	0.1
75	662701.33	1366026.79	данные отсутствуют	0.1
75	662701.33	1366026.79	данные отсутствуют	данные отсутствуют
75	662701.33	1366026.79	данные отсутствуют	данные отсутствуют
76	662714.47	1366013.63	данные отсутствуют	0.1
76	662714.47	1366013.63	данные отсутствуют	данные отсутствуют
76	662714.47	1366013.63	данные отсутствуют	данные отсутствуют
77	662715.36	1366014.55	данные отсутствуют	0.1
77	662715.36	1366014.55	данные отсутствуют	данные отсутствуют
77	662715.36	1366014.55	данные отсутствуют	данные отсутствуют
78	662724.52	1366005.32	данные отсутствуют	0.1
78	662724.52	1366005.32	данные отсутствуют	данные отсутствуют
78	662724.52	1366005.32	данные отсутствуют	данные отсутствуют
79	662724.35	1366005.15	данные отсутствуют	0.1

Государственный регистратор		ФГИС ЕГРН
полное наименование должности	подпись	инициалы, фамилия

М.П.

Выписка из Единого государственного реестра недвижимости об объекте недвижимости  
Сведения о частях земельного участка

<b>Земельный участок</b>			
(вид объекта недвижимости)			
Лист № __ Раздела <b>4.2</b>	Всего листов раздела <b>4.2</b> : __	Всего разделов: __	Всего листов выписки: __
<b>11.03.2021 № 99/2021/380220615</b>			
Кадастровый номер:		<b>02:55:020511:32</b>	

Номер точки	Координаты, м		Описание закрепления на местности	Средняя квадратическая погрешность определения координат характерных точек границы части земельного участка, м
	X	Y		
1	2	3	4	5
79	662724.35	1366005.15	данные отсутствуют	данные отсутствуют
79	662724.35	1366005.15	данные отсутствуют	данные отсутствуют
80	662730.36	1365999.03	данные отсутствуют	0.1
80	662730.36	1365999.03	данные отсутствуют	данные отсутствуют
80	662730.36	1365999.03	данные отсутствуют	данные отсутствуют
81	662730.19	1365998.86	данные отсутствуют	0.1
81	662730.19	1365998.86	данные отсутствуют	данные отсутствуют
81	662730.19	1365998.86	данные отсутствуют	данные отсутствуют
82	662731.83	1365997.2	данные отсутствуют	данные отсутствуют
82	662731.83	1365997.2	данные отсутствуют	данные отсутствуют
82	662731.83	1365997.2	данные отсутствуют	данные отсутствуют
83	662695.13	1366033	данные отсутствуют	данные отсутствуют
83	662695.13	1366033	данные отсутствуют	данные отсутствуют
84	662645.63	1366068.58	данные отсутствуют	0.1
84	662645.63	1366068.58	данные отсутствуют	данные отсутствуют
84	662645.63	1366068.58	данные отсутствуют	данные отсутствуют
85	662639.9	1366074.17	данные отсутствуют	0.1

Государственный регистратор		ФГИС ЕГРН
полное наименование должности	подпись	инициалы, фамилия

М.П.

Выписка из Единого государственного реестра недвижимости об объекте недвижимости  
Сведения о частях земельного участка

<b>Земельный участок</b>			
(вид объекта недвижимости)			
Лист № __ Раздела <b>4.2</b>	Всего листов раздела <b>4.2</b> : __	Всего разделов: __	Всего листов выписки: __
<b>11.03.2021 № 99/2021/380220615</b>			
Кадастровый номер:		<b>02:55:020511:32</b>	

Номер точки	Координаты, м		Описание закрепления на местности	Средняя квадратическая погрешность определения координат характерных точек границы части земельного участка, м
	X	Y		
1	2	3	4	5
85	662639.9	1366074.17	данные отсутствуют	данные отсутствуют
85	662639.9	1366074.17	данные отсутствуют	данные отсутствуют
86	662656.51	1366091.17	данные отсутствуют	0.1
86	662656.51	1366091.17	данные отсутствуют	данные отсутствуют
86	662656.51	1366091.17	данные отсутствуют	данные отсутствуют
87	662654.91	1366092.71	данные отсутствуют	0.1
87	662654.91	1366092.71	данные отсутствуют	данные отсутствуют
87	662654.91	1366092.71	данные отсутствуют	данные отсутствуют
88	662662.28	1366100.36	данные отсутствуют	0.1
88	662662.28	1366100.36	данные отсутствуют	данные отсутствуют
88	662662.28	1366100.36	данные отсутствуют	данные отсутствуют
89	662663.93	1366098.77	данные отсутствуют	0.1
89	662663.93	1366098.77	данные отсутствуют	данные отсутствуют
89	662663.93	1366098.77	данные отсутствуют	данные отсутствуют
90	662684.34	1366119.77	данные отсутствуют	данные отсутствуют
90	662684.34	1366119.77	данные отсутствуют	данные отсутствуют
90	662684.34	1366119.77	данные отсутствуют	данные отсутствуют

Государственный регистратор		ФГИС ЕГРН
полное наименование должности	подпись	инициалы, фамилия

М.П.

Выписка из Единого государственного реестра недвижимости об объекте недвижимости  
Сведения о частях земельного участка

<b>Земельный участок</b>			
(вид объекта недвижимости)			
Лист № __ Раздела <b>4.2</b>	Всего листов раздела <b>4.2</b> : __	Всего разделов: __	Всего листов выписки: __
<b>11.03.2021 № 99/2021/380220615</b>			
Кадастровый номер:		<b>02:55:020511:32</b>	

Номер точки	Координаты, м		Описание закрепления на местности	Средняя квадратическая погрешность определения координат характерных точек границы части земельного участка, м
	X	Y		
1	2	3	4	5
91	662690.16	1366114.28	данные отсутствуют	данные отсутствуют
91	662690.16	1366114.28	данные отсутствуют	данные отсутствуют
91	662690.16	1366114.28	данные отсутствуют	данные отсутствуют
92	662669.69	1366093.22	данные отсутствуют	0.1
92	662669.69	1366093.22	данные отсутствуют	данные отсутствуют
92	662669.69	1366093.22	данные отсутствуют	данные отсутствуют
93	662670.51	1366092.43	данные отсутствуют	0.1
93	662670.51	1366092.43	данные отсутствуют	данные отсутствуют
93	662670.51	1366092.43	данные отсутствуют	данные отсутствуют
94	662663.11	1366084.8	данные отсутствуют	0.1
94	662663.11	1366084.8	данные отсутствуют	данные отсутствуют
94	662663.11	1366084.8	данные отсутствуют	данные отсутствуют
95	662662.27	1366085.62	данные отсутствуют	0.1
95	662662.27	1366085.62	данные отсутствуют	данные отсутствуют
95	662662.27	1366085.62	данные отсутствуют	данные отсутствуют
96	662643.79	1366068.23	данные отсутствуют	данные отсутствуют
96	662643.79	1366068.23	данные отсутствуют	данные отсутствуют

Государственный регистратор		ФГИС ЕГРН
полное наименование должности	подпись	инициалы, фамилия

М.П.

Выписка из Единого государственного реестра недвижимости об объекте недвижимости  
**Сведения о частях земельного участка**

<b>Земельный участок</b>			
<small>(вид объекта недвижимости)</small>			
Лист № ___ Раздела <b>4.2</b>	Всего листов раздела <b>4.2</b> : ___	Всего разделов: ___	Всего листов выписки: ___
<b>11.03.2021 № 99/2021/380220615</b>			
Кадастровый номер:		<b>02:55:020511:32</b>	

Номер точки	Координаты, м		Описание закрепления на местности	Средняя квадратическая погрешность определения координат характерных точек границы части земельного участка, м
	X	Y		
1	2	3	4	5
96	662643.79	1366068.23	данные отсутствуют	данные отсутствуют
97	662639.46	1366077.87	данные отсутствуют	данные отсутствуют
97	662639.46	1366077.87	данные отсутствуют	данные отсутствуют
97	662639.46	1366077.87	данные отсутствуют	данные отсутствуют
98	662646.54	1366071.15	данные отсутствуют	0.1
98	662646.54	1366071.15	данные отсутствуют	данные отсутствуют
98	662646.54	1366071.15	данные отсутствуют	данные отсутствуют

Государственный регистратор		ФГИС ЕГРН
полное наименование должности	подпись	инициалы, фамилия

М.П.

Выписка из Единого государственного реестра недвижимости об объекте недвижимости  
**Сведения о частях земельного участка**

<b>Земельный участок</b>				
(вид объекта недвижимости)				
Лист № __ Раздела <b>4.2</b>		Всего листов раздела <b>4.2</b> : __		Всего разделов: __
Всего листов выписки: __				
<b>11.03.2021 № 99/2021/380220615</b>				
Кадастровый номер:			<b>02:55:020511:32</b>	
Сведения о характерных точках границы части (частей) земельного участка				
Учетный номер части: 1				
Система координат: МСК-05				
Зона №				
Номер точки	Координаты, м		Описание закрепления на местности	Средняя квадратическая погрешность определения координат характерных точек границы части земельного участка, м
	X	Y		
1	2	3	4	5
3	662636.75	1366074.9	данные отсутствуют	данные отсутствуют
3	662636.75	1366074.9	данные отсутствуют	данные отсутствуют
3	662636.75	1366074.9	данные отсутствуют	данные отсутствуют
3	662636.75	1366074.9	данные отсутствуют	данные отсутствуют
3	662636.75	1366074.9	данные отсутствуют	данные отсутствуют
3	662636.75	1366074.9	данные отсутствуют	данные отсутствуют
3	662636.75	1366074.9	данные отсутствуют	данные отсутствуют
4	662675.58	1366038.13	данные отсутствуют	данные отсутствуют
4	662675.58	1366038.13	данные отсутствуют	данные отсутствуют
4	662675.58	1366038.13	данные отсутствуют	данные отсутствуют
14	662660.76	1366059.71	данные отсутствуют	0.2
14	662660.76	1366059.71	данные отсутствуют	данные отсутствуют
14	662660.76	1366059.71	данные отсутствуют	данные отсутствуют
15	662659.29	1366061.06	данные отсутствуют	0.2
15	662659.29	1366061.06	данные отсутствуют	данные отсутствуют
15	662659.29	1366061.06	данные отсутствуют	данные отсутствуют
16	662659.97	1366061.78	данные отсутствуют	данные отсутствуют
Государственный регистратор			ФГИС ЕГРН	
полное наименование должности			подпись	
			инициалы, фамилия	

М.П.

Выписка из Единого государственного реестра недвижимости об объекте недвижимости  
Сведения о частях земельного участка

<b>Земельный участок</b>			
(вид объекта недвижимости)			
Лист № ___ Раздела <b>4.2</b>	Всего листов раздела <b>4.2</b> : ___	Всего разделов: ___	Всего листов выписки: ___
<b>11.03.2021 № 99/2021/380220615</b>			
Кадастровый номер:		<b>02:55:020511:32</b>	

Номер точки	Координаты, м		Описание закрепления на местности	Средняя квадратическая погрешность определения координат характерных точек границы части земельного участка, м
	X	Y		
1	2	3	4	5
16	662659.97	1366061.78	данные отсутствуют	данные отсутствуют
16	662659.97	1366061.78	данные отсутствуют	данные отсутствуют
17	662661.44	1366060.44	данные отсутствуют	0.2
17	662661.44	1366060.44	данные отсутствуют	данные отсутствуют
17	662661.44	1366060.44	данные отсутствуют	данные отсутствуют
18	662732.53	1365997.97	данные отсутствуют	данные отсутствуют
18	662732.53	1365997.97	данные отсутствуют	данные отсутствуют
18	662732.53	1365997.97	данные отсутствуют	данные отсутствуют
19	662730.11	1366000.32	данные отсутствуют	данные отсутствуют
19	662730.11	1366000.32	данные отсутствуют	данные отсутствуют
19	662730.11	1366000.32	данные отсутствуют	данные отсутствуют
20	662653.22	1366075.41	данные отсутствуют	данные отсутствуют
20	662653.22	1366075.41	данные отсутствуют	данные отсутствуют
20	662653.22	1366075.41	данные отсутствуют	данные отсутствуют
21	662645.71	1366081.98	данные отсутствуют	данные отсутствуют
21	662645.71	1366081.98	данные отсутствуют	данные отсутствуют
21	662645.71	1366081.98	данные отсутствуют	данные отсутствуют

Государственный регистратор		ФГИС ЕГРН
полное наименование должности	подпись	инициалы, фамилия

М.П.

Выписка из Единого государственного реестра недвижимости об объекте недвижимости  
Сведения о частях земельного участка

<b>Земельный участок</b>			
(вид объекта недвижимости)			
Лист № __ Раздела <b>4.2</b>	Всего листов раздела <b>4.2</b> : __	Всего разделов: __	Всего листов выписки: __
<b>11.03.2021 № 99/2021/380220615</b>			
Кадастровый номер:		<b>02:55:020511:32</b>	

Номер точки	Координаты, м		Описание закрепления на местности	Средняя квадратическая погрешность определения координат характерных точек границы части земельного участка, м
	X	Y		
1	2	3	4	5
22	662683.19	1366120.85	данные отсутствуют	данные отсутствуют
22	662683.19	1366120.85	данные отсутствуют	данные отсутствуют
22	662683.19	1366120.85	данные отсутствуют	данные отсутствуют
23	662686.11	1366118.1	данные отсутствуют	данные отсутствуют
23	662686.11	1366118.1	данные отсутствуют	данные отсутствуют
23	662686.11	1366118.1	данные отсутствуют	данные отсутствуют
24	662651.52	1366082.23	данные отсутствуют	данные отсутствуют
24	662651.52	1366082.23	данные отсутствуют	данные отсутствуют
24	662651.52	1366082.23	данные отсутствуют	данные отсутствуют
25	662655.9	1366078.39	данные отсутствуют	данные отсутствуют
25	662655.9	1366078.39	данные отсутствуют	данные отсутствуют
25	662655.9	1366078.39	данные отсутствуют	данные отсутствуют
26	662732.9	1366003.19	данные отсутствуют	данные отсутствуют
26	662732.9	1366003.19	данные отсутствуют	данные отсутствуют
26	662732.9	1366003.19	данные отсутствуют	данные отсутствуют
27	662735.26	1366000.92	данные отсутствуют	данные отсутствуют
27	662735.26	1366000.92	данные отсутствуют	данные отсутствуют
Государственный регистратор				ФГИС ЕГРН
полное наименование должности			подпись	инициалы, фамилия

М.П.



Выписка из Единого государственного реестра недвижимости об объекте недвижимости  
Сведения о частях земельного участка

<b>Земельный участок</b>			
(вид объекта недвижимости)			
Лист № __ Раздела <b>4.2</b>	Всего листов раздела <b>4.2</b> : __	Всего разделов: __	Всего листов выписки: __
<b>11.03.2021 № 99/2021/380220615</b>			
Кадастровый номер:		<b>02:55:020511:32</b>	

Номер точки	Координаты, м		Описание закрепления на местности	Средняя квадратическая погрешность определения координат характерных точек границы части земельного участка, м
	X	Y		
1	2	3	4	5
27	662735.26	1366000.92	данные отсутствуют	данные отсутствуют
28	662730.31	1365995.55	данные отсутствуют	данные отсутствуют
28	662730.31	1365995.55	данные отсутствуют	данные отсутствуют
28	662730.31	1365995.55	данные отсутствуют	данные отсутствуют
29	662639.35	1366077.75	данные отсутствуют	данные отсутствуют
29	662639.35	1366077.75	данные отсутствуют	данные отсутствуют
29	662639.35	1366077.75	данные отсутствуют	данные отсутствуют
30	662640.7	1366079.22	данные отсутствуют	данные отсутствуют
30	662640.7	1366079.22	данные отсутствуют	данные отсутствуют
30	662640.7	1366079.22	данные отсутствуют	данные отсутствуют
31	662731.67	1365997.02	данные отсутствуют	данные отсутствуют
31	662731.67	1365997.02	данные отсутствуют	данные отсутствуют
31	662731.67	1365997.02	данные отсутствуют	данные отсутствуют
32	662737.67	1366003.55	данные отсутствуют	данные отсутствуют
32	662737.67	1366003.55	данные отсутствуют	данные отсутствуют
32	662737.67	1366003.55	данные отсутствуют	данные отсутствуют
33	662720.94	1366019.56	данные отсутствуют	0.1
Государственный регистратор				ФГИС ЕГРН
полное наименование должности			подпись	инициалы, фамилия

М.П.

Выписка из Единого государственного реестра недвижимости об объекте недвижимости  
Сведения о частях земельного участка

<b>Земельный участок</b>			
(вид объекта недвижимости)			
Лист № ___ Раздела <b>4.2</b>	Всего листов раздела <b>4.2</b> : ___	Всего разделов: ___	Всего листов выписки: ___
<b>11.03.2021 № 99/2021/380220615</b>			
Кадастровый номер:		<b>02:55:020511:32</b>	

Номер точки	Координаты, м		Описание закрепления на местности	Средняя квадратическая погрешность определения координат характерных точек границы части земельного участка, м
	X	Y		
1	2	3	4	5
33	662720.94	1366019.56	данные отсутствуют	данные отсутствуют
33	662720.94	1366019.56	данные отсутствуют	данные отсутствуют
34	662753.26	1366054.35	данные отсутствуют	данные отсутствуют
34	662753.26	1366054.35	данные отсутствуют	данные отсутствуют
34	662753.26	1366054.35	данные отсутствуют	данные отсутствуют
35	662754.71	1366052.97	данные отсутствуют	данные отсутствуют
35	662754.71	1366052.97	данные отсутствуют	данные отсутствуют
35	662754.71	1366052.97	данные отсутствуют	данные отсутствуют
36	662723.75	1366019.65	данные отсутствуют	0.1
36	662723.75	1366019.65	данные отсутствуют	данные отсутствуют
36	662723.75	1366019.65	данные отсутствуют	данные отсутствуют
37	662739.03	1366005.03	данные отсутствуют	данные отсутствуют
37	662739.03	1366005.03	данные отсутствуют	данные отсутствуют
37	662739.03	1366005.03	данные отсутствуют	данные отсутствуют
38	662748.56	1366015.39	данные отсутствуют	данные отсутствуют
38	662748.56	1366015.39	данные отсутствуют	данные отсутствуют
38	662748.56	1366015.39	данные отсутствуют	данные отсутствуют

Государственный регистратор		ФГИС ЕГРН
полное наименование должности	подпись	инициалы, фамилия

М.П.

Выписка из Единого государственного реестра недвижимости об объекте недвижимости  
Сведения о частях земельного участка

<b>Земельный участок</b>			
(вид объекта недвижимости)			
Лист № __ Раздела <b>4.2</b>	Всего листов раздела <b>4.2</b> : __	Всего разделов: __	Всего листов выписки: __
<b>11.03.2021 № 99/2021/380220615</b>			
Кадастровый номер:		<b>02:55:020511:32</b>	

Номер точки	Координаты, м		Описание закрепления на местности	Средняя квадратическая погрешность определения координат характерных точек границы части земельного участка, м
	X	Y		
1	2	3	4	5
39	662738.42	1366024.84	данные отсутствуют	0.1
39	662738.42	1366024.84	данные отсутствуют	данные отсутствуют
39	662738.42	1366024.84	данные отсутствуют	данные отсутствуют
40	662746.97	1366033.54	данные отсутствуют	0.1
40	662746.97	1366033.54	данные отсутствуют	данные отсутствуют
40	662746.97	1366033.54	данные отсутствуют	данные отсутствуют
41	662760.39	1366047.51	данные отсутствуют	данные отсутствуют
41	662760.39	1366047.51	данные отсутствуют	данные отсутствуют
41	662760.39	1366047.51	данные отсутствуют	данные отсутствуют
42	662761.83	1366046.13	данные отсутствуют	данные отсутствуют
42	662761.83	1366046.13	данные отсутствуют	данные отсутствуют
42	662761.83	1366046.13	данные отсутствуют	данные отсутствуют
43	662748.4	1366032.15	данные отсутствуют	0.1
43	662748.4	1366032.15	данные отсутствуют	данные отсутствуют
43	662748.4	1366032.15	данные отсутствуют	данные отсутствуют
44	662741.29	1366024.9	данные отсутствуют	0.1
44	662741.29	1366024.9	данные отсутствуют	данные отсутствуют
Государственный регистратор				ФГИС ЕГРН
полное наименование должности			подпись	инициалы, фамилия

М.П.

Выписка из Единого государственного реестра недвижимости об объекте недвижимости  
Сведения о частях земельного участка

<b>Земельный участок</b>			
(вид объекта недвижимости)			
Лист № ___ Раздела <b>4.2</b>	Всего листов раздела <b>4.2</b> : ___	Всего разделов: ___	Всего листов выписки: ___
<b>11.03.2021 № 99/2021/380220615</b>			
Кадастровый номер:		<b>02:55:020511:32</b>	

Номер точки	Координаты, м		Описание закрепления на местности	Средняя квадратическая погрешность определения координат характерных точек границы части земельного участка, м
	X	Y		
1	2	3	4	5
44	662741.29	1366024.9	данные отсутствуют	данные отсутствуют
45	662749.92	1366016.86	данные отсутствуют	данные отсутствуют
45	662749.92	1366016.86	данные отсутствуют	данные отсутствуют
45	662749.92	1366016.86	данные отсутствуют	данные отсутствуют
46	662748.35	1366015.16	данные отсутствуют	данные отсутствуют
46	662748.35	1366015.16	данные отсутствуют	данные отсутствуют
46	662748.35	1366015.16	данные отсутствуют	данные отсутствуют
47	662738.11	1366024.83	данные отсутствуют	0.1
47	662738.11	1366024.83	данные отсутствуют	данные отсутствуют
47	662738.11	1366024.83	данные отсутствуют	данные отсутствуют
48	662759.72	1366048.16	данные отсутствуют	данные отсутствуют
48	662759.72	1366048.16	данные отсутствуют	данные отсутствуют
48	662759.72	1366048.16	данные отсутствуют	данные отсутствуют
49	662761.16	1366046.78	данные отсутствуют	данные отсутствуют
49	662761.16	1366046.78	данные отсутствуют	данные отсутствуют
49	662761.16	1366046.78	данные отсутствуют	данные отсутствуют
50	662740.93	1366024.93	данные отсутствуют	0.1

Государственный регистратор		ФГИС ЕГРН
полное наименование должности	подпись	инициалы, фамилия

М.П.

Выписка из Единого государственного реестра недвижимости об объекте недвижимости  
Сведения о частях земельного участка

<b>Земельный участок</b>			
(вид объекта недвижимости)			
Лист № __ Раздела <b>4.2</b>	Всего листов раздела <b>4.2</b> : __	Всего разделов: __	Всего листов выписки: __
<b>11.03.2021 № 99/2021/380220615</b>			
Кадастровый номер:		<b>02:55:020511:32</b>	

Номер точки	Координаты, м		Описание закрепления на местности	Средняя квадратическая погрешность определения координат характерных точек границы части земельного участка, м
	X	Y		
1	2	3	4	5
50	662740.93	1366024.93	данные отсутствуют	данные отсутствуют
50	662740.93	1366024.93	данные отсутствуют	данные отсутствуют
51	662749.71	1366016.63	данные отсутствуют	данные отсутствуют
51	662749.71	1366016.63	данные отсутствуют	данные отсутствуют
51	662749.71	1366016.63	данные отсутствуют	данные отсутствуют
52	662748.13	1366014.92	данные отсутствуют	данные отсутствуют
52	662748.13	1366014.92	данные отсутствуют	данные отсутствуют
52	662748.13	1366014.92	данные отсутствуют	данные отсутствуют
53	662737.4	1366024.91	данные отсутствуют	0.1
53	662737.4	1366024.91	данные отсутствуют	данные отсутствуют
53	662737.4	1366024.91	данные отсутствуют	данные отсутствуют
54	662759.96	1366047.93	данные отсутствуют	данные отсутствуют
54	662759.96	1366047.93	данные отсутствуют	данные отсутствуют
54	662759.96	1366047.93	данные отсутствуют	данные отсутствуют
55	662761.69	1366046.27	данные отсутствуют	данные отсутствуют
55	662761.69	1366046.27	данные отсутствуют	данные отсутствуют
55	662761.69	1366046.27	данные отсутствуют	данные отсутствуют

Государственный регистратор		ФГИС ЕГРН
полное наименование должности	подпись	инициалы, фамилия

М.П.

Выписка из Единого государственного реестра недвижимости об объекте недвижимости  
Сведения о частях земельного участка

<b>Земельный участок</b>			
(вид объекта недвижимости)			
Лист № ____ Раздела <b>4.2</b>	Всего листов раздела <b>4.2</b> : ____	Всего разделов: ____	Всего листов выписки: ____
<b>11.03.2021 № 99/2021/380220615</b>			
Кадастровый номер:		<b>02:55:020511:32</b>	

Номер точки	Координаты, м		Описание закрепления на местности	Средняя квадратическая погрешность определения координат характерных точек границы части земельного участка, м
	X	Y		
1	2	3	4	5
56	662740.95	1366024.92	данные отсутствуют	0.1
56	662740.95	1366024.92	данные отсутствуют	данные отсутствуют
56	662740.95	1366024.92	данные отсутствуют	данные отсутствуют
57	662749.8	1366016.73	данные отсутствуют	данные отсутствуют
57	662749.8	1366016.73	данные отсутствуют	данные отсутствуют
57	662749.8	1366016.73	данные отсутствуют	данные отсутствуют
58	662725.72	1365990.55	данные отсутствуют	данные отсутствуют
58	662725.72	1365990.55	данные отсутствуют	данные отсутствуют
58	662725.72	1365990.55	данные отсутствуют	данные отсутствуют
59	662723.78	1365992.47	данные отсутствуют	0.1
59	662723.78	1365992.47	данные отсутствуют	данные отсутствуют
59	662723.78	1365992.47	данные отсутствуют	данные отсутствуют
60	662723.59	1365992.28	данные отсутствуют	данные отсутствуют
60	662723.59	1365992.28	данные отсутствуют	данные отсутствуют
60	662723.59	1365992.28	данные отсутствуют	данные отсутствуют
61	662708.58	1366006.59	данные отсутствуют	данные отсутствуют
61	662708.58	1366006.59	данные отсутствуют	данные отсутствуют

Государственный регистратор		ФГИС ЕГРН
полное наименование должности	подпись	инициалы, фамилия

М.П.

Выписка из Единого государственного реестра недвижимости об объекте недвижимости  
Сведения о частях земельного участка

<b>Земельный участок</b>			
(вид объекта недвижимости)			
Лист № __ Раздела <b>4.2</b>	Всего листов раздела <b>4.2</b> : __	Всего разделов: __	Всего листов выписки: __
<b>11.03.2021 № 99/2021/380220615</b>			
Кадастровый номер:		<b>02:55:020511:32</b>	

Номер точки	Координаты, м		Описание закрепления на местности	Средняя квадратическая погрешность определения координат характерных точек границы части земельного участка, м
	X	Y		
1	2	3	4	5
61	662708.58	1366006.59	данные отсутствуют	данные отсутствуют
62	662708.88	1366007.91	данные отсутствуют	0.1
62	662708.88	1366007.91	данные отсутствуют	данные отсутствуют
62	662708.88	1366007.91	данные отсутствуют	данные отсутствуют
63	662695.67	1366021.13	данные отсутствуют	0.1
63	662695.67	1366021.13	данные отсутствуют	данные отсутствуют
63	662695.67	1366021.13	данные отсутствуют	данные отсутствуют
64	662695.07	1366021.74	данные отсутствуют	0.1
64	662695.07	1366021.74	данные отсутствуют	данные отсутствуют
64	662695.07	1366021.74	данные отсутствуют	данные отсутствуют
65	662693.91	1366020.6	данные отсутствуют	данные отсутствуют
65	662693.91	1366020.6	данные отсутствуют	данные отсутствуют
65	662693.91	1366020.6	данные отсутствуют	данные отсутствуют
66	662639.48	1366077.89	данные отсутствуют	данные отсутствуют
66	662639.48	1366077.89	данные отсутствуют	данные отсутствуют
66	662639.48	1366077.89	данные отсутствуют	данные отсутствуют
67	662639.57	1366077.8	данные отсутствуют	0.1

Государственный регистратор		ФГИС ЕГРН
полное наименование должности	подпись	инициалы, фамилия

М.П.

Выписка из Единого государственного реестра недвижимости об объекте недвижимости  
Сведения о частях земельного участка

<b>Земельный участок</b>			
(вид объекта недвижимости)			
Лист № __ Раздела <b>4.2</b>	Всего листов раздела <b>4.2</b> : __	Всего разделов: __	Всего листов выписки: __
<b>11.03.2021 № 99/2021/380220615</b>			
Кадастровый номер:		<b>02:55:020511:32</b>	

Номер точки	Координаты, м		Описание закрепления на местности	Средняя квадратическая погрешность определения координат характерных точек границы части земельного участка, м
	X	Y		
1	2	3	4	5
67	662639.57	1366077.8	данные отсутствуют	данные отсутствуют
67	662639.57	1366077.8	данные отсутствуют	данные отсутствуют
68	662643.07	1366081.25	данные отсутствуют	0.1
68	662643.07	1366081.25	данные отсутствуют	данные отсутствуют
68	662643.07	1366081.25	данные отсутствуют	данные отсутствуют
69	662651.46	1366072.34	данные отсутствуют	0.1
69	662651.46	1366072.34	данные отсутствуют	данные отсутствуют
69	662651.46	1366072.34	данные отсутствуют	данные отсутствуют
70	662648.24	1366069.31	данные отсутствуют	0.1
70	662648.24	1366069.31	данные отсутствуют	данные отсутствуют
70	662648.24	1366069.31	данные отсутствуют	данные отсутствуют
71	662679.27	1366039.65	данные отсутствуют	0.1
71	662679.27	1366039.65	данные отсутствуют	данные отсутствуют
71	662679.27	1366039.65	данные отсутствуют	данные отсутствуют
72	662685.79	1366033.1	данные отсутствуют	0.1
72	662685.79	1366033.1	данные отсутствуют	данные отсутствуют
72	662685.79	1366033.1	данные отсутствуют	данные отсутствуют

Государственный регистратор		ФГИС ЕГРН
полное наименование должности	подпись	инициалы, фамилия

М.П.



Выписка из Единого государственного реестра недвижимости об объекте недвижимости  
Сведения о частях земельного участка

<b>Земельный участок</b>			
(вид объекта недвижимости)			
Лист № __ Раздела <b>4.2</b>	Всего листов раздела <b>4.2</b> : __	Всего разделов: __	Всего листов выписки: __
<b>11.03.2021 № 99/2021/380220615</b>			
Кадастровый номер:		<b>02:55:020511:32</b>	

Номер точки	Координаты, м		Описание закрепления на местности	Средняя квадратическая погрешность определения координат характерных точек границы части земельного участка, м
	X	Y		
1	2	3	4	5
73	662690.51	1366028.47	данные отсутствуют	0.1
73	662690.51	1366028.47	данные отсутствуют	данные отсутствуют
73	662690.51	1366028.47	данные отсутствуют	данные отсутствуют
74	662695.13	1366033	данные отсутствуют	0.1
75	662701.33	1366026.79	данные отсутствуют	0.1
75	662701.33	1366026.79	данные отсутствуют	данные отсутствуют
75	662701.33	1366026.79	данные отсутствуют	данные отсутствуют
76	662714.47	1366013.63	данные отсутствуют	0.1
76	662714.47	1366013.63	данные отсутствуют	данные отсутствуют
76	662714.47	1366013.63	данные отсутствуют	данные отсутствуют
77	662715.36	1366014.55	данные отсутствуют	0.1
77	662715.36	1366014.55	данные отсутствуют	данные отсутствуют
77	662715.36	1366014.55	данные отсутствуют	данные отсутствуют
78	662724.52	1366005.32	данные отсутствуют	0.1
78	662724.52	1366005.32	данные отсутствуют	данные отсутствуют
78	662724.52	1366005.32	данные отсутствуют	данные отсутствуют
79	662724.35	1366005.15	данные отсутствуют	0.1

Государственный регистратор		ФГИС ЕГРН
полное наименование должности	подпись	инициалы, фамилия

М.П.

Выписка из Единого государственного реестра недвижимости об объекте недвижимости  
Сведения о частях земельного участка

<b>Земельный участок</b>			
(вид объекта недвижимости)			
Лист № __ Раздела <b>4.2</b>	Всего листов раздела <b>4.2</b> : __	Всего разделов: __	Всего листов выписки: __
<b>11.03.2021 № 99/2021/380220615</b>			
Кадастровый номер:		<b>02:55:020511:32</b>	

Номер точки	Координаты, м		Описание закрепления на местности	Средняя квадратическая погрешность определения координат характерных точек границы части земельного участка, м
	X	Y		
1	2	3	4	5
79	662724.35	1366005.15	данные отсутствуют	данные отсутствуют
79	662724.35	1366005.15	данные отсутствуют	данные отсутствуют
80	662730.36	1365999.03	данные отсутствуют	0.1
80	662730.36	1365999.03	данные отсутствуют	данные отсутствуют
80	662730.36	1365999.03	данные отсутствуют	данные отсутствуют
81	662730.19	1365998.86	данные отсутствуют	0.1
81	662730.19	1365998.86	данные отсутствуют	данные отсутствуют
81	662730.19	1365998.86	данные отсутствуют	данные отсутствуют
82	662731.83	1365997.2	данные отсутствуют	данные отсутствуют
82	662731.83	1365997.2	данные отсутствуют	данные отсутствуют
82	662731.83	1365997.2	данные отсутствуют	данные отсутствуют
83	662695.13	1366033	данные отсутствуют	данные отсутствуют
83	662695.13	1366033	данные отсутствуют	данные отсутствуют
84	662645.63	1366068.58	данные отсутствуют	0.1
84	662645.63	1366068.58	данные отсутствуют	данные отсутствуют
84	662645.63	1366068.58	данные отсутствуют	данные отсутствуют
85	662639.9	1366074.17	данные отсутствуют	0.1

Государственный регистратор		ФГИС ЕГРН
полное наименование должности	подпись	инициалы, фамилия

М.П.

Выписка из Единого государственного реестра недвижимости об объекте недвижимости  
Сведения о частях земельного участка

<b>Земельный участок</b>			
(вид объекта недвижимости)			
Лист № __ Раздела <b>4.2</b>	Всего листов раздела <b>4.2</b> : __	Всего разделов: __	Всего листов выписки: __
<b>11.03.2021 № 99/2021/380220615</b>			
Кадастровый номер:		<b>02:55:020511:32</b>	

Номер точки	Координаты, м		Описание закрепления на местности	Средняя квадратическая погрешность определения координат характерных точек границы части земельного участка, м
	X	Y		
1	2	3	4	5
85	662639.9	1366074.17	данные отсутствуют	данные отсутствуют
85	662639.9	1366074.17	данные отсутствуют	данные отсутствуют
86	662656.51	1366091.17	данные отсутствуют	0.1
86	662656.51	1366091.17	данные отсутствуют	данные отсутствуют
86	662656.51	1366091.17	данные отсутствуют	данные отсутствуют
87	662654.91	1366092.71	данные отсутствуют	0.1
87	662654.91	1366092.71	данные отсутствуют	данные отсутствуют
87	662654.91	1366092.71	данные отсутствуют	данные отсутствуют
88	662662.28	1366100.36	данные отсутствуют	0.1
88	662662.28	1366100.36	данные отсутствуют	данные отсутствуют
88	662662.28	1366100.36	данные отсутствуют	данные отсутствуют
89	662663.93	1366098.77	данные отсутствуют	0.1
89	662663.93	1366098.77	данные отсутствуют	данные отсутствуют
89	662663.93	1366098.77	данные отсутствуют	данные отсутствуют
90	662684.34	1366119.77	данные отсутствуют	данные отсутствуют
90	662684.34	1366119.77	данные отсутствуют	данные отсутствуют
90	662684.34	1366119.77	данные отсутствуют	данные отсутствуют

Государственный регистратор		ФГИС ЕГРН
полное наименование должности	подпись	инициалы, фамилия

М.П.

Выписка из Единого государственного реестра недвижимости об объекте недвижимости  
Сведения о частях земельного участка

<b>Земельный участок</b>			
(вид объекта недвижимости)			
Лист № __ Раздела <b>4.2</b>	Всего листов раздела <b>4.2</b> : __	Всего разделов: __	Всего листов выписки: __
<b>11.03.2021 № 99/2021/380220615</b>			
Кадастровый номер:		<b>02:55:020511:32</b>	

Номер точки	Координаты, м		Описание закрепления на местности	Средняя квадратическая погрешность определения координат характерных точек границы части земельного участка, м
	X	Y		
1	2	3	4	5
91	662690.16	1366114.28	данные отсутствуют	данные отсутствуют
91	662690.16	1366114.28	данные отсутствуют	данные отсутствуют
91	662690.16	1366114.28	данные отсутствуют	данные отсутствуют
92	662669.69	1366093.22	данные отсутствуют	0.1
92	662669.69	1366093.22	данные отсутствуют	данные отсутствуют
92	662669.69	1366093.22	данные отсутствуют	данные отсутствуют
93	662670.51	1366092.43	данные отсутствуют	0.1
93	662670.51	1366092.43	данные отсутствуют	данные отсутствуют
93	662670.51	1366092.43	данные отсутствуют	данные отсутствуют
94	662663.11	1366084.8	данные отсутствуют	0.1
94	662663.11	1366084.8	данные отсутствуют	данные отсутствуют
94	662663.11	1366084.8	данные отсутствуют	данные отсутствуют
95	662662.27	1366085.62	данные отсутствуют	0.1
95	662662.27	1366085.62	данные отсутствуют	данные отсутствуют
95	662662.27	1366085.62	данные отсутствуют	данные отсутствуют
96	662643.79	1366068.23	данные отсутствуют	данные отсутствуют
96	662643.79	1366068.23	данные отсутствуют	данные отсутствуют

Государственный регистратор		ФГИС ЕГРН
полное наименование должности	подпись	инициалы, фамилия

М.П.

Выписка из Единого государственного реестра недвижимости об объекте недвижимости  
**Сведения о частях земельного участка**

<b>Земельный участок</b>			
<small>(вид объекта недвижимости)</small>			
Лист № __ Раздела <b>4.2</b>	Всего листов раздела <b>4.2</b> : __	Всего разделов: __	Всего листов выписки: __
<b>11.03.2021 № 99/2021/380220615</b>			
Кадастровый номер:		<b>02:55:020511:32</b>	

Номер точки	Координаты, м		Описание закрепления на местности	Средняя квадратическая погрешность определения координат характерных точек границы части земельного участка, м
	X	Y		
1	2	3	4	5
96	662643.79	1366068.23	данные отсутствуют	данные отсутствуют
97	662639.46	1366077.87	данные отсутствуют	данные отсутствуют
97	662639.46	1366077.87	данные отсутствуют	данные отсутствуют
97	662639.46	1366077.87	данные отсутствуют	данные отсутствуют
98	662646.54	1366071.15	данные отсутствуют	0.1
98	662646.54	1366071.15	данные отсутствуют	данные отсутствуют
98	662646.54	1366071.15	данные отсутствуют	данные отсутствуют

Государственный регистратор		ФГИС ЕГРН
полное наименование должности	подпись	инициалы, фамилия

М.П.

Выписка из Единого государственного реестра недвижимости об объекте недвижимости  
Сведения о частях земельного участка

<b>Земельный участок</b>				
(вид объекта недвижимости)				
Лист № ___ Раздела <b>4.2</b>		Всего листов раздела <b>4.2</b> : ___		Всего разделов: ___
Всего листов выписки: ___				
<b>11.03.2021 № 99/2021/380220615</b>				
Кадастровый номер:			<b>02:55:020511:32</b>	
Сведения о характерных точках границы части (частей) земельного участка				
Учетный номер части: 2				
Система координат: МСК-02, зона 1				
Зона №				
Номер точки	Координаты, м		Описание закрепления на местности	Средняя квадратическая погрешность определения координат характерных точек границы части земельного участка, м
	X	Y		
1	2	3	4	5
3	662636.75	1366074.9	данные отсутствуют	данные отсутствуют
3	662636.75	1366074.9	данные отсутствуют	данные отсутствуют
3	662636.75	1366074.9	данные отсутствуют	данные отсутствуют
3	662636.75	1366074.9	данные отсутствуют	данные отсутствуют
3	662636.75	1366074.9	данные отсутствуют	данные отсутствуют
3	662636.75	1366074.9	данные отсутствуют	данные отсутствуют
3	662636.75	1366074.9	данные отсутствуют	данные отсутствуют
4	662675.58	1366038.13	данные отсутствуют	данные отсутствуют
4	662675.58	1366038.13	данные отсутствуют	данные отсутствуют
4	662675.58	1366038.13	данные отсутствуют	данные отсутствуют
14	662660.76	1366059.71	данные отсутствуют	0.2
14	662660.76	1366059.71	данные отсутствуют	данные отсутствуют
14	662660.76	1366059.71	данные отсутствуют	данные отсутствуют
15	662659.29	1366061.06	данные отсутствуют	0.2
15	662659.29	1366061.06	данные отсутствуют	данные отсутствуют
15	662659.29	1366061.06	данные отсутствуют	данные отсутствуют
16	662659.97	1366061.78	данные отсутствуют	данные отсутствуют
Государственный регистратор			ФГИС ЕГРН	
полное наименование должности			подпись	
			инициалы, фамилия	

М.П.

Выписка из Единого государственного реестра недвижимости об объекте недвижимости  
Сведения о частях земельного участка

<b>Земельный участок</b>			
(вид объекта недвижимости)			
Лист № __ Раздела <b>4.2</b>	Всего листов раздела <b>4.2</b> : __	Всего разделов: __	Всего листов выписки: __
<b>11.03.2021 № 99/2021/380220615</b>			
Кадастровый номер:		<b>02:55:020511:32</b>	

Номер точки	Координаты, м		Описание закрепления на местности	Средняя квадратическая погрешность определения координат характерных точек границы части земельного участка, м
	X	Y		
1	2	3	4	5
16	662659.97	1366061.78	данные отсутствуют	данные отсутствуют
16	662659.97	1366061.78	данные отсутствуют	данные отсутствуют
17	662661.44	1366060.44	данные отсутствуют	0.2
17	662661.44	1366060.44	данные отсутствуют	данные отсутствуют
17	662661.44	1366060.44	данные отсутствуют	данные отсутствуют
18	662732.53	1365997.97	данные отсутствуют	данные отсутствуют
18	662732.53	1365997.97	данные отсутствуют	данные отсутствуют
18	662732.53	1365997.97	данные отсутствуют	данные отсутствуют
19	662730.11	1366000.32	данные отсутствуют	данные отсутствуют
19	662730.11	1366000.32	данные отсутствуют	данные отсутствуют
19	662730.11	1366000.32	данные отсутствуют	данные отсутствуют
20	662653.22	1366075.41	данные отсутствуют	данные отсутствуют
20	662653.22	1366075.41	данные отсутствуют	данные отсутствуют
20	662653.22	1366075.41	данные отсутствуют	данные отсутствуют
21	662645.71	1366081.98	данные отсутствуют	данные отсутствуют
21	662645.71	1366081.98	данные отсутствуют	данные отсутствуют
21	662645.71	1366081.98	данные отсутствуют	данные отсутствуют

Государственный регистратор		ФГИС ЕГРН
полное наименование должности	подпись	инициалы, фамилия

М.П.

Выписка из Единого государственного реестра недвижимости об объекте недвижимости  
Сведения о частях земельного участка

<b>Земельный участок</b>			
(вид объекта недвижимости)			
Лист № __ Раздела <b>4.2</b>	Всего листов раздела <b>4.2</b> : __	Всего разделов: __	Всего листов выписки: __
<b>11.03.2021 № 99/2021/380220615</b>			
Кадастровый номер:		<b>02:55:020511:32</b>	

Номер точки	Координаты, м		Описание закрепления на местности	Средняя квадратическая погрешность определения координат характерных точек границы части земельного участка, м
	X	Y		
1	2	3	4	5
22	662683.19	1366120.85	данные отсутствуют	данные отсутствуют
22	662683.19	1366120.85	данные отсутствуют	данные отсутствуют
22	662683.19	1366120.85	данные отсутствуют	данные отсутствуют
23	662686.11	1366118.1	данные отсутствуют	данные отсутствуют
23	662686.11	1366118.1	данные отсутствуют	данные отсутствуют
23	662686.11	1366118.1	данные отсутствуют	данные отсутствуют
24	662651.52	1366082.23	данные отсутствуют	данные отсутствуют
24	662651.52	1366082.23	данные отсутствуют	данные отсутствуют
24	662651.52	1366082.23	данные отсутствуют	данные отсутствуют
25	662655.9	1366078.39	данные отсутствуют	данные отсутствуют
25	662655.9	1366078.39	данные отсутствуют	данные отсутствуют
25	662655.9	1366078.39	данные отсутствуют	данные отсутствуют
26	662732.9	1366003.19	данные отсутствуют	данные отсутствуют
26	662732.9	1366003.19	данные отсутствуют	данные отсутствуют
26	662732.9	1366003.19	данные отсутствуют	данные отсутствуют
27	662735.26	1366000.92	данные отсутствуют	данные отсутствуют
27	662735.26	1366000.92	данные отсутствуют	данные отсутствуют
Государственный регистратор				ФГИС ЕГРН
полное наименование должности			подпись	инициалы, фамилия

М.П.



Выписка из Единого государственного реестра недвижимости об объекте недвижимости  
Сведения о частях земельного участка

<b>Земельный участок</b>			
(вид объекта недвижимости)			
Лист № __ Раздела <b>4.2</b>	Всего листов раздела <b>4.2</b> : __	Всего разделов: __	Всего листов выписки: __
<b>11.03.2021 № 99/2021/380220615</b>			
Кадастровый номер:		<b>02:55:020511:32</b>	

Номер точки	Координаты, м		Описание закрепления на местности	Средняя квадратическая погрешность определения координат характерных точек границы части земельного участка, м
	X	Y		
1	2	3	4	5
27	662735.26	1366000.92	данные отсутствуют	данные отсутствуют
28	662730.31	1365995.55	данные отсутствуют	данные отсутствуют
28	662730.31	1365995.55	данные отсутствуют	данные отсутствуют
28	662730.31	1365995.55	данные отсутствуют	данные отсутствуют
29	662639.35	1366077.75	данные отсутствуют	данные отсутствуют
29	662639.35	1366077.75	данные отсутствуют	данные отсутствуют
29	662639.35	1366077.75	данные отсутствуют	данные отсутствуют
30	662640.7	1366079.22	данные отсутствуют	данные отсутствуют
30	662640.7	1366079.22	данные отсутствуют	данные отсутствуют
30	662640.7	1366079.22	данные отсутствуют	данные отсутствуют
31	662731.67	1365997.02	данные отсутствуют	данные отсутствуют
31	662731.67	1365997.02	данные отсутствуют	данные отсутствуют
31	662731.67	1365997.02	данные отсутствуют	данные отсутствуют
32	662737.67	1366003.55	данные отсутствуют	данные отсутствуют
32	662737.67	1366003.55	данные отсутствуют	данные отсутствуют
32	662737.67	1366003.55	данные отсутствуют	данные отсутствуют
33	662720.94	1366019.56	данные отсутствуют	0.1
Государственный регистратор				ФГИС ЕГРН
полное наименование должности			подпись	инициалы, фамилия

М.П.

Выписка из Единого государственного реестра недвижимости об объекте недвижимости  
Сведения о частях земельного участка

<b>Земельный участок</b>			
(вид объекта недвижимости)			
Лист № __ Раздела <b>4.2</b>	Всего листов раздела <b>4.2</b> : __	Всего разделов: __	Всего листов выписки: __
<b>11.03.2021 № 99/2021/380220615</b>			
Кадастровый номер:		<b>02:55:020511:32</b>	

Номер точки	Координаты, м		Описание закрепления на местности	Средняя квадратическая погрешность определения координат характерных точек границы части земельного участка, м
	X	Y		
1	2	3	4	5
33	662720.94	1366019.56	данные отсутствуют	данные отсутствуют
33	662720.94	1366019.56	данные отсутствуют	данные отсутствуют
34	662753.26	1366054.35	данные отсутствуют	данные отсутствуют
34	662753.26	1366054.35	данные отсутствуют	данные отсутствуют
34	662753.26	1366054.35	данные отсутствуют	данные отсутствуют
35	662754.71	1366052.97	данные отсутствуют	данные отсутствуют
35	662754.71	1366052.97	данные отсутствуют	данные отсутствуют
35	662754.71	1366052.97	данные отсутствуют	данные отсутствуют
36	662723.75	1366019.65	данные отсутствуют	0.1
36	662723.75	1366019.65	данные отсутствуют	данные отсутствуют
36	662723.75	1366019.65	данные отсутствуют	данные отсутствуют
37	662739.03	1366005.03	данные отсутствуют	данные отсутствуют
37	662739.03	1366005.03	данные отсутствуют	данные отсутствуют
37	662739.03	1366005.03	данные отсутствуют	данные отсутствуют
38	662748.56	1366015.39	данные отсутствуют	данные отсутствуют
38	662748.56	1366015.39	данные отсутствуют	данные отсутствуют
38	662748.56	1366015.39	данные отсутствуют	данные отсутствуют

Государственный регистратор		ФГИС ЕГРН
полное наименование должности	подпись	инициалы, фамилия

М.П.

Выписка из Единого государственного реестра недвижимости об объекте недвижимости  
Сведения о частях земельного участка

<b>Земельный участок</b>			
(вид объекта недвижимости)			
Лист № __ Раздела <b>4.2</b>	Всего листов раздела <b>4.2</b> : __	Всего разделов: __	Всего листов выписки: __
<b>11.03.2021 № 99/2021/380220615</b>			
Кадастровый номер:		<b>02:55:020511:32</b>	

Номер точки	Координаты, м		Описание закрепления на местности	Средняя квадратическая погрешность определения координат характерных точек границы части земельного участка, м
	X	Y		
1	2	3	4	5
39	662738.42	1366024.84	данные отсутствуют	0.1
39	662738.42	1366024.84	данные отсутствуют	данные отсутствуют
39	662738.42	1366024.84	данные отсутствуют	данные отсутствуют
40	662746.97	1366033.54	данные отсутствуют	0.1
40	662746.97	1366033.54	данные отсутствуют	данные отсутствуют
40	662746.97	1366033.54	данные отсутствуют	данные отсутствуют
41	662760.39	1366047.51	данные отсутствуют	данные отсутствуют
41	662760.39	1366047.51	данные отсутствуют	данные отсутствуют
41	662760.39	1366047.51	данные отсутствуют	данные отсутствуют
42	662761.83	1366046.13	данные отсутствуют	данные отсутствуют
42	662761.83	1366046.13	данные отсутствуют	данные отсутствуют
42	662761.83	1366046.13	данные отсутствуют	данные отсутствуют
43	662748.4	1366032.15	данные отсутствуют	0.1
43	662748.4	1366032.15	данные отсутствуют	данные отсутствуют
43	662748.4	1366032.15	данные отсутствуют	данные отсутствуют
44	662741.29	1366024.9	данные отсутствуют	0.1
44	662741.29	1366024.9	данные отсутствуют	данные отсутствуют
Государственный регистратор				ФГИС ЕГРН
полное наименование должности			подпись	инициалы, фамилия

М.П.

Выписка из Единого государственного реестра недвижимости об объекте недвижимости  
Сведения о частях земельного участка

<b>Земельный участок</b>			
<small>(вид объекта недвижимости)</small>			
Лист № ___ Раздела <b>4.2</b>	Всего листов раздела <b>4.2</b> : ___	Всего разделов: ___	Всего листов выписки: ___
<b>11.03.2021 № 99/2021/380220615</b>			
Кадастровый номер:		<b>02:55:020511:32</b>	

Номер точки	Координаты, м		Описание закрепления на местности	Средняя квадратическая погрешность определения координат характерных точек границы части земельного участка, м
	X	Y		
1	2	3	4	5
44	662741.29	1366024.9	данные отсутствуют	данные отсутствуют
45	662749.92	1366016.86	данные отсутствуют	данные отсутствуют
45	662749.92	1366016.86	данные отсутствуют	данные отсутствуют
45	662749.92	1366016.86	данные отсутствуют	данные отсутствуют
46	662748.35	1366015.16	данные отсутствуют	данные отсутствуют
46	662748.35	1366015.16	данные отсутствуют	данные отсутствуют
46	662748.35	1366015.16	данные отсутствуют	данные отсутствуют
47	662738.11	1366024.83	данные отсутствуют	0.1
47	662738.11	1366024.83	данные отсутствуют	данные отсутствуют
47	662738.11	1366024.83	данные отсутствуют	данные отсутствуют
48	662759.72	1366048.16	данные отсутствуют	данные отсутствуют
48	662759.72	1366048.16	данные отсутствуют	данные отсутствуют
48	662759.72	1366048.16	данные отсутствуют	данные отсутствуют
49	662761.16	1366046.78	данные отсутствуют	данные отсутствуют
49	662761.16	1366046.78	данные отсутствуют	данные отсутствуют
49	662761.16	1366046.78	данные отсутствуют	данные отсутствуют
50	662740.93	1366024.93	данные отсутствуют	0.1

Государственный регистратор		ФГИС ЕГРН
полное наименование должности	подпись	инициалы, фамилия

М.П.

Выписка из Единого государственного реестра недвижимости об объекте недвижимости  
Сведения о частях земельного участка

<b>Земельный участок</b>			
(вид объекта недвижимости)			
Лист № __ Раздела <b>4.2</b>	Всего листов раздела <b>4.2</b> : __	Всего разделов: __	Всего листов выписки: __
<b>11.03.2021 № 99/2021/380220615</b>			
Кадастровый номер:		<b>02:55:020511:32</b>	

Номер точки	Координаты, м		Описание закрепления на местности	Средняя квадратическая погрешность определения координат характерных точек границы части земельного участка, м
	X	Y		
1	2	3	4	5
50	662740.93	1366024.93	данные отсутствуют	данные отсутствуют
50	662740.93	1366024.93	данные отсутствуют	данные отсутствуют
51	662749.71	1366016.63	данные отсутствуют	данные отсутствуют
51	662749.71	1366016.63	данные отсутствуют	данные отсутствуют
51	662749.71	1366016.63	данные отсутствуют	данные отсутствуют
52	662748.13	1366014.92	данные отсутствуют	данные отсутствуют
52	662748.13	1366014.92	данные отсутствуют	данные отсутствуют
52	662748.13	1366014.92	данные отсутствуют	данные отсутствуют
53	662737.4	1366024.91	данные отсутствуют	0.1
53	662737.4	1366024.91	данные отсутствуют	данные отсутствуют
53	662737.4	1366024.91	данные отсутствуют	данные отсутствуют
54	662759.96	1366047.93	данные отсутствуют	данные отсутствуют
54	662759.96	1366047.93	данные отсутствуют	данные отсутствуют
54	662759.96	1366047.93	данные отсутствуют	данные отсутствуют
55	662761.69	1366046.27	данные отсутствуют	данные отсутствуют
55	662761.69	1366046.27	данные отсутствуют	данные отсутствуют
55	662761.69	1366046.27	данные отсутствуют	данные отсутствуют

Государственный регистратор		ФГИС ЕГРН
полное наименование должности	подпись	инициалы, фамилия

М.П.

Выписка из Единого государственного реестра недвижимости об объекте недвижимости  
Сведения о частях земельного участка

<b>Земельный участок</b>			
(вид объекта недвижимости)			
Лист № ___ Раздела <b>4.2</b>	Всего листов раздела <b>4.2</b> : ___	Всего разделов: ___	Всего листов выписки: ___
<b>11.03.2021 № 99/2021/380220615</b>			
Кадастровый номер:		<b>02:55:020511:32</b>	

Номер точки	Координаты, м		Описание закрепления на местности	Средняя квадратическая погрешность определения координат характерных точек границы части земельного участка, м
	X	Y		
1	2	3	4	5
56	662740.95	1366024.92	данные отсутствуют	0.1
56	662740.95	1366024.92	данные отсутствуют	данные отсутствуют
56	662740.95	1366024.92	данные отсутствуют	данные отсутствуют
57	662749.8	1366016.73	данные отсутствуют	данные отсутствуют
57	662749.8	1366016.73	данные отсутствуют	данные отсутствуют
57	662749.8	1366016.73	данные отсутствуют	данные отсутствуют
58	662725.72	1365990.55	данные отсутствуют	данные отсутствуют
58	662725.72	1365990.55	данные отсутствуют	данные отсутствуют
58	662725.72	1365990.55	данные отсутствуют	данные отсутствуют
59	662723.78	1365992.47	данные отсутствуют	0.1
59	662723.78	1365992.47	данные отсутствуют	данные отсутствуют
59	662723.78	1365992.47	данные отсутствуют	данные отсутствуют
60	662723.59	1365992.28	данные отсутствуют	данные отсутствуют
60	662723.59	1365992.28	данные отсутствуют	данные отсутствуют
60	662723.59	1365992.28	данные отсутствуют	данные отсутствуют
61	662708.58	1366006.59	данные отсутствуют	данные отсутствуют
61	662708.58	1366006.59	данные отсутствуют	данные отсутствуют

Государственный регистратор		ФГИС ЕГРН
полное наименование должности	подпись	инициалы, фамилия

М.П.

Выписка из Единого государственного реестра недвижимости об объекте недвижимости  
Сведения о частях земельного участка

<b>Земельный участок</b>			
<small>(вид объекта недвижимости)</small>			
Лист № __ Раздела <b>4.2</b>	Всего листов раздела <b>4.2</b> : __	Всего разделов: __	Всего листов выписки: __
<b>11.03.2021 № 99/2021/380220615</b>			
Кадастровый номер:		<b>02:55:020511:32</b>	

Номер точки	Координаты, м		Описание закрепления на местности	Средняя квадратическая погрешность определения координат характерных точек границы части земельного участка, м
	X	Y		
1	2	3	4	5
61	662708.58	1366006.59	данные отсутствуют	данные отсутствуют
62	662708.88	1366007.91	данные отсутствуют	0.1
62	662708.88	1366007.91	данные отсутствуют	данные отсутствуют
62	662708.88	1366007.91	данные отсутствуют	данные отсутствуют
63	662695.67	1366021.13	данные отсутствуют	0.1
63	662695.67	1366021.13	данные отсутствуют	данные отсутствуют
63	662695.67	1366021.13	данные отсутствуют	данные отсутствуют
64	662695.07	1366021.74	данные отсутствуют	0.1
64	662695.07	1366021.74	данные отсутствуют	данные отсутствуют
64	662695.07	1366021.74	данные отсутствуют	данные отсутствуют
65	662693.91	1366020.6	данные отсутствуют	данные отсутствуют
65	662693.91	1366020.6	данные отсутствуют	данные отсутствуют
65	662693.91	1366020.6	данные отсутствуют	данные отсутствуют
66	662639.48	1366077.89	данные отсутствуют	данные отсутствуют
66	662639.48	1366077.89	данные отсутствуют	данные отсутствуют
66	662639.48	1366077.89	данные отсутствуют	данные отсутствуют
67	662639.57	1366077.8	данные отсутствуют	0.1

Государственный регистратор		ФГИС ЕГРН
полное наименование должности	подпись	инициалы, фамилия

М.П.

Выписка из Единого государственного реестра недвижимости об объекте недвижимости  
Сведения о частях земельного участка

<b>Земельный участок</b>			
(вид объекта недвижимости)			
Лист № ___ Раздела <b>4.2</b>	Всего листов раздела <b>4.2</b> : ___	Всего разделов: ___	Всего листов выписки: ___
<b>11.03.2021 № 99/2021/380220615</b>			
Кадастровый номер:		<b>02:55:020511:32</b>	

Номер точки	Координаты, м		Описание закрепления на местности	Средняя квадратическая погрешность определения координат характерных точек границы части земельного участка, м
	X	Y		
1	2	3	4	5
67	662639.57	1366077.8	данные отсутствуют	данные отсутствуют
67	662639.57	1366077.8	данные отсутствуют	данные отсутствуют
68	662643.07	1366081.25	данные отсутствуют	0.1
68	662643.07	1366081.25	данные отсутствуют	данные отсутствуют
68	662643.07	1366081.25	данные отсутствуют	данные отсутствуют
69	662651.46	1366072.34	данные отсутствуют	0.1
69	662651.46	1366072.34	данные отсутствуют	данные отсутствуют
69	662651.46	1366072.34	данные отсутствуют	данные отсутствуют
70	662648.24	1366069.31	данные отсутствуют	0.1
70	662648.24	1366069.31	данные отсутствуют	данные отсутствуют
70	662648.24	1366069.31	данные отсутствуют	данные отсутствуют
71	662679.27	1366039.65	данные отсутствуют	0.1
71	662679.27	1366039.65	данные отсутствуют	данные отсутствуют
71	662679.27	1366039.65	данные отсутствуют	данные отсутствуют
72	662685.79	1366033.1	данные отсутствуют	0.1
72	662685.79	1366033.1	данные отсутствуют	данные отсутствуют
72	662685.79	1366033.1	данные отсутствуют	данные отсутствуют

Государственный регистратор		ФГИС ЕГРН
полное наименование должности	подпись	инициалы, фамилия

М.П.



Выписка из Единого государственного реестра недвижимости об объекте недвижимости  
Сведения о частях земельного участка

<b>Земельный участок</b>			
(вид объекта недвижимости)			
Лист № __ Раздела <b>4.2</b>	Всего листов раздела <b>4.2</b> : __	Всего разделов: __	Всего листов выписки: __
<b>11.03.2021 № 99/2021/380220615</b>			
Кадастровый номер:		<b>02:55:020511:32</b>	

Номер точки	Координаты, м		Описание закрепления на местности	Средняя квадратическая погрешность определения координат характерных точек границы части земельного участка, м
	X	Y		
1	2	3	4	5
73	662690.51	1366028.47	данные отсутствуют	0.1
73	662690.51	1366028.47	данные отсутствуют	данные отсутствуют
73	662690.51	1366028.47	данные отсутствуют	данные отсутствуют
74	662695.13	1366033	данные отсутствуют	0.1
75	662701.33	1366026.79	данные отсутствуют	0.1
75	662701.33	1366026.79	данные отсутствуют	данные отсутствуют
75	662701.33	1366026.79	данные отсутствуют	данные отсутствуют
76	662714.47	1366013.63	данные отсутствуют	0.1
76	662714.47	1366013.63	данные отсутствуют	данные отсутствуют
76	662714.47	1366013.63	данные отсутствуют	данные отсутствуют
77	662715.36	1366014.55	данные отсутствуют	0.1
77	662715.36	1366014.55	данные отсутствуют	данные отсутствуют
77	662715.36	1366014.55	данные отсутствуют	данные отсутствуют
78	662724.52	1366005.32	данные отсутствуют	0.1
78	662724.52	1366005.32	данные отсутствуют	данные отсутствуют
78	662724.52	1366005.32	данные отсутствуют	данные отсутствуют
79	662724.35	1366005.15	данные отсутствуют	0.1

Государственный регистратор		ФГИС ЕГРН
полное наименование должности	подпись	инициалы, фамилия

М.П.

Выписка из Единого государственного реестра недвижимости об объекте недвижимости  
Сведения о частях земельного участка

<b>Земельный участок</b>			
(вид объекта недвижимости)			
Лист № __ Раздела <b>4.2</b>	Всего листов раздела <b>4.2</b> : __	Всего разделов: __	Всего листов выписки: __
<b>11.03.2021 № 99/2021/380220615</b>			
Кадастровый номер:		<b>02:55:020511:32</b>	

Номер точки	Координаты, м		Описание закрепления на местности	Средняя квадратическая погрешность определения координат характерных точек границы части земельного участка, м
	X	Y		
1	2	3	4	5
79	662724.35	1366005.15	данные отсутствуют	данные отсутствуют
79	662724.35	1366005.15	данные отсутствуют	данные отсутствуют
80	662730.36	1365999.03	данные отсутствуют	0.1
80	662730.36	1365999.03	данные отсутствуют	данные отсутствуют
80	662730.36	1365999.03	данные отсутствуют	данные отсутствуют
81	662730.19	1365998.86	данные отсутствуют	0.1
81	662730.19	1365998.86	данные отсутствуют	данные отсутствуют
81	662730.19	1365998.86	данные отсутствуют	данные отсутствуют
82	662731.83	1365997.2	данные отсутствуют	данные отсутствуют
82	662731.83	1365997.2	данные отсутствуют	данные отсутствуют
82	662731.83	1365997.2	данные отсутствуют	данные отсутствуют
83	662695.13	1366033	данные отсутствуют	данные отсутствуют
83	662695.13	1366033	данные отсутствуют	данные отсутствуют
84	662645.63	1366068.58	данные отсутствуют	0.1
84	662645.63	1366068.58	данные отсутствуют	данные отсутствуют
84	662645.63	1366068.58	данные отсутствуют	данные отсутствуют
85	662639.9	1366074.17	данные отсутствуют	0.1

Государственный регистратор		ФГИС ЕГРН
полное наименование должности	подпись	инициалы, фамилия

М.П.

Выписка из Единого государственного реестра недвижимости об объекте недвижимости  
Сведения о частях земельного участка

<b>Земельный участок</b>			
(вид объекта недвижимости)			
Лист № __ Раздела <b>4.2</b>	Всего листов раздела <b>4.2</b> : __	Всего разделов: __	Всего листов выписки: __
<b>11.03.2021 № 99/2021/380220615</b>			
Кадастровый номер:		<b>02:55:020511:32</b>	

Номер точки	Координаты, м		Описание закрепления на местности	Средняя квадратическая погрешность определения координат характерных точек границы части земельного участка, м
	X	Y		
1	2	3	4	5
85	662639.9	1366074.17	данные отсутствуют	данные отсутствуют
85	662639.9	1366074.17	данные отсутствуют	данные отсутствуют
86	662656.51	1366091.17	данные отсутствуют	0.1
86	662656.51	1366091.17	данные отсутствуют	данные отсутствуют
86	662656.51	1366091.17	данные отсутствуют	данные отсутствуют
87	662654.91	1366092.71	данные отсутствуют	0.1
87	662654.91	1366092.71	данные отсутствуют	данные отсутствуют
87	662654.91	1366092.71	данные отсутствуют	данные отсутствуют
88	662662.28	1366100.36	данные отсутствуют	0.1
88	662662.28	1366100.36	данные отсутствуют	данные отсутствуют
88	662662.28	1366100.36	данные отсутствуют	данные отсутствуют
89	662663.93	1366098.77	данные отсутствуют	0.1
89	662663.93	1366098.77	данные отсутствуют	данные отсутствуют
89	662663.93	1366098.77	данные отсутствуют	данные отсутствуют
90	662684.34	1366119.77	данные отсутствуют	данные отсутствуют
90	662684.34	1366119.77	данные отсутствуют	данные отсутствуют
90	662684.34	1366119.77	данные отсутствуют	данные отсутствуют

Государственный регистратор		ФГИС ЕГРН
полное наименование должности	подпись	инициалы, фамилия

М.П.

Выписка из Единого государственного реестра недвижимости об объекте недвижимости  
Сведения о частях земельного участка

<b>Земельный участок</b>			
(вид объекта недвижимости)			
Лист № __ Раздела <b>4.2</b>	Всего листов раздела <b>4.2</b> : __	Всего разделов: __	Всего листов выписки: __
<b>11.03.2021 № 99/2021/380220615</b>			
Кадастровый номер:		<b>02:55:020511:32</b>	

Номер точки	Координаты, м		Описание закрепления на местности	Средняя квадратическая погрешность определения координат характерных точек границы части земельного участка, м
	X	Y		
1	2	3	4	5
91	662690.16	1366114.28	данные отсутствуют	данные отсутствуют
91	662690.16	1366114.28	данные отсутствуют	данные отсутствуют
91	662690.16	1366114.28	данные отсутствуют	данные отсутствуют
92	662669.69	1366093.22	данные отсутствуют	0.1
92	662669.69	1366093.22	данные отсутствуют	данные отсутствуют
92	662669.69	1366093.22	данные отсутствуют	данные отсутствуют
93	662670.51	1366092.43	данные отсутствуют	0.1
93	662670.51	1366092.43	данные отсутствуют	данные отсутствуют
93	662670.51	1366092.43	данные отсутствуют	данные отсутствуют
94	662663.11	1366084.8	данные отсутствуют	0.1
94	662663.11	1366084.8	данные отсутствуют	данные отсутствуют
94	662663.11	1366084.8	данные отсутствуют	данные отсутствуют
95	662662.27	1366085.62	данные отсутствуют	0.1
95	662662.27	1366085.62	данные отсутствуют	данные отсутствуют
95	662662.27	1366085.62	данные отсутствуют	данные отсутствуют
96	662643.79	1366068.23	данные отсутствуют	данные отсутствуют
96	662643.79	1366068.23	данные отсутствуют	данные отсутствуют

Государственный регистратор		ФГИС ЕГРН
полное наименование должности	подпись	инициалы, фамилия

М.П.

Выписка из Единого государственного реестра недвижимости об объекте недвижимости  
**Сведения о частях земельного участка**

<b>Земельный участок</b>			
<small>(вид объекта недвижимости)</small>			
Лист № ___ Раздела <b>4.2</b>	Всего листов раздела <b>4.2</b> : ___	Всего разделов: ___	Всего листов выписки: ___
<b>11.03.2021 № 99/2021/380220615</b>			
Кадастровый номер:		<b>02:55:020511:32</b>	

Номер точки	Координаты, м		Описание закрепления на местности	Средняя квадратическая погрешность определения координат характерных точек границы части земельного участка, м
	X	Y		
1	2	3	4	5
96	662643.79	1366068.23	данные отсутствуют	данные отсутствуют
97	662639.46	1366077.87	данные отсутствуют	данные отсутствуют
97	662639.46	1366077.87	данные отсутствуют	данные отсутствуют
97	662639.46	1366077.87	данные отсутствуют	данные отсутствуют
98	662646.54	1366071.15	данные отсутствуют	0.1
98	662646.54	1366071.15	данные отсутствуют	данные отсутствуют
98	662646.54	1366071.15	данные отсутствуют	данные отсутствуют

Государственный регистратор		ФГИС ЕГРН
полное наименование должности	подпись	инициалы, фамилия

М.П.

Выписка из Единого государственного реестра недвижимости об объекте недвижимости  
Сведения о частях земельного участка

<b>Земельный участок</b>				
<small>(вид объекта недвижимости)</small>				
Лист № ___ Раздела <b>4.2</b>		Всего листов раздела <b>4.2</b> : ___		Всего разделов: ___
Всего листов выписки: ___				
<b>11.03.2021 № 99/2021/380220615</b>				
Кадастровый номер:			<b>02:55:020511:32</b>	
Сведения о характерных точках границы части (частей) земельного участка				
Учетный номер части: 2				
Система координат: МСК-05				
Зона №				
Номер точки	Координаты, м		Описание закрепления на местности	Средняя квадратическая погрешность определения координат характерных точек границы части земельного участка, м
	X	Y		
1	2	3	4	5
3	662636.75	1366074.9	данные отсутствуют	данные отсутствуют
3	662636.75	1366074.9	данные отсутствуют	данные отсутствуют
3	662636.75	1366074.9	данные отсутствуют	данные отсутствуют
3	662636.75	1366074.9	данные отсутствуют	данные отсутствуют
3	662636.75	1366074.9	данные отсутствуют	данные отсутствуют
3	662636.75	1366074.9	данные отсутствуют	данные отсутствуют
3	662636.75	1366074.9	данные отсутствуют	данные отсутствуют
4	662675.58	1366038.13	данные отсутствуют	данные отсутствуют
4	662675.58	1366038.13	данные отсутствуют	данные отсутствуют
4	662675.58	1366038.13	данные отсутствуют	данные отсутствуют
14	662660.76	1366059.71	данные отсутствуют	0.2
14	662660.76	1366059.71	данные отсутствуют	данные отсутствуют
14	662660.76	1366059.71	данные отсутствуют	данные отсутствуют
15	662659.29	1366061.06	данные отсутствуют	0.2
15	662659.29	1366061.06	данные отсутствуют	данные отсутствуют
15	662659.29	1366061.06	данные отсутствуют	данные отсутствуют
16	662659.97	1366061.78	данные отсутствуют	данные отсутствуют
Государственный регистратор			ФГИС ЕГРН	
полное наименование должности			подпись	
			инициалы, фамилия	

М.П.

Выписка из Единого государственного реестра недвижимости об объекте недвижимости  
Сведения о частях земельного участка

<b>Земельный участок</b>			
(вид объекта недвижимости)			
Лист № __ Раздела <b>4.2</b>	Всего листов раздела <b>4.2</b> : __	Всего разделов: __	Всего листов выписки: __
<b>11.03.2021 № 99/2021/380220615</b>			
Кадастровый номер:		<b>02:55:020511:32</b>	

Номер точки	Координаты, м		Описание закрепления на местности	Средняя квадратическая погрешность определения координат характерных точек границы части земельного участка, м
	X	Y		
1	2	3	4	5
16	662659.97	1366061.78	данные отсутствуют	данные отсутствуют
16	662659.97	1366061.78	данные отсутствуют	данные отсутствуют
17	662661.44	1366060.44	данные отсутствуют	0.2
17	662661.44	1366060.44	данные отсутствуют	данные отсутствуют
17	662661.44	1366060.44	данные отсутствуют	данные отсутствуют
18	662732.53	1365997.97	данные отсутствуют	данные отсутствуют
18	662732.53	1365997.97	данные отсутствуют	данные отсутствуют
18	662732.53	1365997.97	данные отсутствуют	данные отсутствуют
19	662730.11	1366000.32	данные отсутствуют	данные отсутствуют
19	662730.11	1366000.32	данные отсутствуют	данные отсутствуют
19	662730.11	1366000.32	данные отсутствуют	данные отсутствуют
20	662653.22	1366075.41	данные отсутствуют	данные отсутствуют
20	662653.22	1366075.41	данные отсутствуют	данные отсутствуют
20	662653.22	1366075.41	данные отсутствуют	данные отсутствуют
21	662645.71	1366081.98	данные отсутствуют	данные отсутствуют
21	662645.71	1366081.98	данные отсутствуют	данные отсутствуют
21	662645.71	1366081.98	данные отсутствуют	данные отсутствуют

Государственный регистратор		ФГИС ЕГРН
полное наименование должности	подпись	инициалы, фамилия

М.П.

Выписка из Единого государственного реестра недвижимости об объекте недвижимости  
Сведения о частях земельного участка

<b>Земельный участок</b>			
(вид объекта недвижимости)			
Лист № __ Раздела <b>4.2</b>	Всего листов раздела <b>4.2</b> : __	Всего разделов: __	Всего листов выписки: __
<b>11.03.2021 № 99/2021/380220615</b>			
Кадастровый номер:		<b>02:55:020511:32</b>	

Номер точки	Координаты, м		Описание закрепления на местности	Средняя квадратическая погрешность определения координат характерных точек границы части земельного участка, м
	X	Y		
1	2	3	4	5
22	662683.19	1366120.85	данные отсутствуют	данные отсутствуют
22	662683.19	1366120.85	данные отсутствуют	данные отсутствуют
22	662683.19	1366120.85	данные отсутствуют	данные отсутствуют
23	662686.11	1366118.1	данные отсутствуют	данные отсутствуют
23	662686.11	1366118.1	данные отсутствуют	данные отсутствуют
23	662686.11	1366118.1	данные отсутствуют	данные отсутствуют
24	662651.52	1366082.23	данные отсутствуют	данные отсутствуют
24	662651.52	1366082.23	данные отсутствуют	данные отсутствуют
24	662651.52	1366082.23	данные отсутствуют	данные отсутствуют
25	662655.9	1366078.39	данные отсутствуют	данные отсутствуют
25	662655.9	1366078.39	данные отсутствуют	данные отсутствуют
25	662655.9	1366078.39	данные отсутствуют	данные отсутствуют
26	662732.9	1366003.19	данные отсутствуют	данные отсутствуют
26	662732.9	1366003.19	данные отсутствуют	данные отсутствуют
26	662732.9	1366003.19	данные отсутствуют	данные отсутствуют
27	662735.26	1366000.92	данные отсутствуют	данные отсутствуют
27	662735.26	1366000.92	данные отсутствуют	данные отсутствуют
Государственный регистратор				ФГИС ЕГРН
полное наименование должности			подпись	инициалы, фамилия

М.П.



Выписка из Единого государственного реестра недвижимости об объекте недвижимости  
Сведения о частях земельного участка

<b>Земельный участок</b>			
(вид объекта недвижимости)			
Лист № __ Раздела <b>4.2</b>	Всего листов раздела <b>4.2</b> : __	Всего разделов: __	Всего листов выписки: __
<b>11.03.2021 № 99/2021/380220615</b>			
Кадастровый номер:		<b>02:55:020511:32</b>	

Номер точки	Координаты, м		Описание закрепления на местности	Средняя квадратическая погрешность определения координат характерных точек границы части земельного участка, м
	X	Y		
1	2	3	4	5
27	662735.26	1366000.92	данные отсутствуют	данные отсутствуют
28	662730.31	1365995.55	данные отсутствуют	данные отсутствуют
28	662730.31	1365995.55	данные отсутствуют	данные отсутствуют
28	662730.31	1365995.55	данные отсутствуют	данные отсутствуют
29	662639.35	1366077.75	данные отсутствуют	данные отсутствуют
29	662639.35	1366077.75	данные отсутствуют	данные отсутствуют
29	662639.35	1366077.75	данные отсутствуют	данные отсутствуют
30	662640.7	1366079.22	данные отсутствуют	данные отсутствуют
30	662640.7	1366079.22	данные отсутствуют	данные отсутствуют
30	662640.7	1366079.22	данные отсутствуют	данные отсутствуют
31	662731.67	1365997.02	данные отсутствуют	данные отсутствуют
31	662731.67	1365997.02	данные отсутствуют	данные отсутствуют
31	662731.67	1365997.02	данные отсутствуют	данные отсутствуют
32	662737.67	1366003.55	данные отсутствуют	данные отсутствуют
32	662737.67	1366003.55	данные отсутствуют	данные отсутствуют
32	662737.67	1366003.55	данные отсутствуют	данные отсутствуют
33	662720.94	1366019.56	данные отсутствуют	0.1
Государственный регистратор				ФГИС ЕГРН
полное наименование должности			подпись	инициалы, фамилия

М.П.

Выписка из Единого государственного реестра недвижимости об объекте недвижимости  
Сведения о частях земельного участка

<b>Земельный участок</b>			
(вид объекта недвижимости)			
Лист № ___ Раздела <b>4.2</b>	Всего листов раздела <b>4.2</b> : ___	Всего разделов: ___	Всего листов выписки: ___
<b>11.03.2021 № 99/2021/380220615</b>			
Кадастровый номер:		<b>02:55:020511:32</b>	

Номер точки	Координаты, м		Описание закрепления на местности	Средняя квадратическая погрешность определения координат характерных точек границы части земельного участка, м
	X	Y		
1	2	3	4	5
33	662720.94	1366019.56	данные отсутствуют	данные отсутствуют
33	662720.94	1366019.56	данные отсутствуют	данные отсутствуют
34	662753.26	1366054.35	данные отсутствуют	данные отсутствуют
34	662753.26	1366054.35	данные отсутствуют	данные отсутствуют
34	662753.26	1366054.35	данные отсутствуют	данные отсутствуют
35	662754.71	1366052.97	данные отсутствуют	данные отсутствуют
35	662754.71	1366052.97	данные отсутствуют	данные отсутствуют
35	662754.71	1366052.97	данные отсутствуют	данные отсутствуют
36	662723.75	1366019.65	данные отсутствуют	0.1
36	662723.75	1366019.65	данные отсутствуют	данные отсутствуют
36	662723.75	1366019.65	данные отсутствуют	данные отсутствуют
37	662739.03	1366005.03	данные отсутствуют	данные отсутствуют
37	662739.03	1366005.03	данные отсутствуют	данные отсутствуют
37	662739.03	1366005.03	данные отсутствуют	данные отсутствуют
38	662748.56	1366015.39	данные отсутствуют	данные отсутствуют
38	662748.56	1366015.39	данные отсутствуют	данные отсутствуют
38	662748.56	1366015.39	данные отсутствуют	данные отсутствуют

Государственный регистратор		ФГИС ЕГРН
полное наименование должности	подпись	инициалы, фамилия

М.П.

Выписка из Единого государственного реестра недвижимости об объекте недвижимости  
Сведения о частях земельного участка

<b>Земельный участок</b>			
(вид объекта недвижимости)			
Лист № __ Раздела <b>4.2</b>	Всего листов раздела <b>4.2</b> : __	Всего разделов: __	Всего листов выписки: __
<b>11.03.2021 № 99/2021/380220615</b>			
Кадастровый номер:		<b>02:55:020511:32</b>	

Номер точки	Координаты, м		Описание закрепления на местности	Средняя квадратическая погрешность определения координат характерных точек границы части земельного участка, м
	X	Y		
1	2	3	4	5
39	662738.42	1366024.84	данные отсутствуют	0.1
39	662738.42	1366024.84	данные отсутствуют	данные отсутствуют
39	662738.42	1366024.84	данные отсутствуют	данные отсутствуют
40	662746.97	1366033.54	данные отсутствуют	0.1
40	662746.97	1366033.54	данные отсутствуют	данные отсутствуют
40	662746.97	1366033.54	данные отсутствуют	данные отсутствуют
41	662760.39	1366047.51	данные отсутствуют	данные отсутствуют
41	662760.39	1366047.51	данные отсутствуют	данные отсутствуют
41	662760.39	1366047.51	данные отсутствуют	данные отсутствуют
42	662761.83	1366046.13	данные отсутствуют	данные отсутствуют
42	662761.83	1366046.13	данные отсутствуют	данные отсутствуют
42	662761.83	1366046.13	данные отсутствуют	данные отсутствуют
43	662748.4	1366032.15	данные отсутствуют	0.1
43	662748.4	1366032.15	данные отсутствуют	данные отсутствуют
43	662748.4	1366032.15	данные отсутствуют	данные отсутствуют
44	662741.29	1366024.9	данные отсутствуют	0.1
44	662741.29	1366024.9	данные отсутствуют	данные отсутствуют
Государственный регистратор				ФГИС ЕГРН
полное наименование должности			подпись	инициалы, фамилия

М.П.

Выписка из Единого государственного реестра недвижимости об объекте недвижимости  
Сведения о частях земельного участка

<b>Земельный участок</b>			
(вид объекта недвижимости)			
Лист № ___ Раздела <b>4.2</b>	Всего листов раздела <b>4.2</b> : ___	Всего разделов: ___	Всего листов выписки: ___
<b>11.03.2021 № 99/2021/380220615</b>			
Кадастровый номер:		<b>02:55:020511:32</b>	

Номер точки	Координаты, м		Описание закрепления на местности	Средняя квадратическая погрешность определения координат характерных точек границы части земельного участка, м
	X	Y		
1	2	3	4	5
44	662741.29	1366024.9	данные отсутствуют	данные отсутствуют
45	662749.92	1366016.86	данные отсутствуют	данные отсутствуют
45	662749.92	1366016.86	данные отсутствуют	данные отсутствуют
45	662749.92	1366016.86	данные отсутствуют	данные отсутствуют
46	662748.35	1366015.16	данные отсутствуют	данные отсутствуют
46	662748.35	1366015.16	данные отсутствуют	данные отсутствуют
46	662748.35	1366015.16	данные отсутствуют	данные отсутствуют
47	662738.11	1366024.83	данные отсутствуют	0.1
47	662738.11	1366024.83	данные отсутствуют	данные отсутствуют
47	662738.11	1366024.83	данные отсутствуют	данные отсутствуют
48	662759.72	1366048.16	данные отсутствуют	данные отсутствуют
48	662759.72	1366048.16	данные отсутствуют	данные отсутствуют
48	662759.72	1366048.16	данные отсутствуют	данные отсутствуют
49	662761.16	1366046.78	данные отсутствуют	данные отсутствуют
49	662761.16	1366046.78	данные отсутствуют	данные отсутствуют
49	662761.16	1366046.78	данные отсутствуют	данные отсутствуют
50	662740.93	1366024.93	данные отсутствуют	0.1

Государственный регистратор		ФГИС ЕГРН
полное наименование должности	подпись	инициалы, фамилия

М.П.

Выписка из Единого государственного реестра недвижимости об объекте недвижимости  
Сведения о частях земельного участка

<b>Земельный участок</b>			
(вид объекта недвижимости)			
Лист № __ Раздела <b>4.2</b>	Всего листов раздела <b>4.2</b> : __	Всего разделов: __	Всего листов выписки: __
<b>11.03.2021 № 99/2021/380220615</b>			
Кадастровый номер:		<b>02:55:020511:32</b>	

Номер точки	Координаты, м		Описание закрепления на местности	Средняя квадратическая погрешность определения координат характерных точек границы части земельного участка, м
	X	Y		
1	2	3	4	5
50	662740.93	1366024.93	данные отсутствуют	данные отсутствуют
50	662740.93	1366024.93	данные отсутствуют	данные отсутствуют
51	662749.71	1366016.63	данные отсутствуют	данные отсутствуют
51	662749.71	1366016.63	данные отсутствуют	данные отсутствуют
51	662749.71	1366016.63	данные отсутствуют	данные отсутствуют
52	662748.13	1366014.92	данные отсутствуют	данные отсутствуют
52	662748.13	1366014.92	данные отсутствуют	данные отсутствуют
52	662748.13	1366014.92	данные отсутствуют	данные отсутствуют
53	662737.4	1366024.91	данные отсутствуют	0.1
53	662737.4	1366024.91	данные отсутствуют	данные отсутствуют
53	662737.4	1366024.91	данные отсутствуют	данные отсутствуют
54	662759.96	1366047.93	данные отсутствуют	данные отсутствуют
54	662759.96	1366047.93	данные отсутствуют	данные отсутствуют
54	662759.96	1366047.93	данные отсутствуют	данные отсутствуют
55	662761.69	1366046.27	данные отсутствуют	данные отсутствуют
55	662761.69	1366046.27	данные отсутствуют	данные отсутствуют
55	662761.69	1366046.27	данные отсутствуют	данные отсутствуют

Государственный регистратор		ФГИС ЕГРН
полное наименование должности	подпись	инициалы, фамилия

М.П.

Выписка из Единого государственного реестра недвижимости об объекте недвижимости  
Сведения о частях земельного участка

<b>Земельный участок</b>			
(вид объекта недвижимости)			
Лист № ___ Раздела <b>4.2</b>	Всего листов раздела <b>4.2</b> : ___	Всего разделов: ___	Всего листов выписки: ___
<b>11.03.2021 № 99/2021/380220615</b>			
Кадастровый номер:		<b>02:55:020511:32</b>	

Номер точки	Координаты, м		Описание закрепления на местности	Средняя квадратическая погрешность определения координат характерных точек границы части земельного участка, м
	X	Y		
1	2	3	4	5
56	662740.95	1366024.92	данные отсутствуют	0.1
56	662740.95	1366024.92	данные отсутствуют	данные отсутствуют
56	662740.95	1366024.92	данные отсутствуют	данные отсутствуют
57	662749.8	1366016.73	данные отсутствуют	данные отсутствуют
57	662749.8	1366016.73	данные отсутствуют	данные отсутствуют
57	662749.8	1366016.73	данные отсутствуют	данные отсутствуют
58	662725.72	1365990.55	данные отсутствуют	данные отсутствуют
58	662725.72	1365990.55	данные отсутствуют	данные отсутствуют
58	662725.72	1365990.55	данные отсутствуют	данные отсутствуют
59	662723.78	1365992.47	данные отсутствуют	0.1
59	662723.78	1365992.47	данные отсутствуют	данные отсутствуют
59	662723.78	1365992.47	данные отсутствуют	данные отсутствуют
60	662723.59	1365992.28	данные отсутствуют	данные отсутствуют
60	662723.59	1365992.28	данные отсутствуют	данные отсутствуют
60	662723.59	1365992.28	данные отсутствуют	данные отсутствуют
61	662708.58	1366006.59	данные отсутствуют	данные отсутствуют
61	662708.58	1366006.59	данные отсутствуют	данные отсутствуют

Государственный регистратор		ФГИС ЕГРН
полное наименование должности	подпись	инициалы, фамилия

М.П.

Выписка из Единого государственного реестра недвижимости об объекте недвижимости  
Сведения о частях земельного участка

<b>Земельный участок</b>			
(вид объекта недвижимости)			
Лист № __ Раздела <b>4.2</b>	Всего листов раздела <b>4.2</b> : __	Всего разделов: __	Всего листов выписки: __
<b>11.03.2021 № 99/2021/380220615</b>			
Кадастровый номер:		<b>02:55:020511:32</b>	

Номер точки	Координаты, м		Описание закрепления на местности	Средняя квадратическая погрешность определения координат характерных точек границы части земельного участка, м
	X	Y		
1	2	3	4	5
61	662708.58	1366006.59	данные отсутствуют	данные отсутствуют
62	662708.88	1366007.91	данные отсутствуют	0.1
62	662708.88	1366007.91	данные отсутствуют	данные отсутствуют
62	662708.88	1366007.91	данные отсутствуют	данные отсутствуют
63	662695.67	1366021.13	данные отсутствуют	0.1
63	662695.67	1366021.13	данные отсутствуют	данные отсутствуют
63	662695.67	1366021.13	данные отсутствуют	данные отсутствуют
64	662695.07	1366021.74	данные отсутствуют	0.1
64	662695.07	1366021.74	данные отсутствуют	данные отсутствуют
64	662695.07	1366021.74	данные отсутствуют	данные отсутствуют
65	662693.91	1366020.6	данные отсутствуют	данные отсутствуют
65	662693.91	1366020.6	данные отсутствуют	данные отсутствуют
65	662693.91	1366020.6	данные отсутствуют	данные отсутствуют
66	662639.48	1366077.89	данные отсутствуют	данные отсутствуют
66	662639.48	1366077.89	данные отсутствуют	данные отсутствуют
66	662639.48	1366077.89	данные отсутствуют	данные отсутствуют
67	662639.57	1366077.8	данные отсутствуют	0.1

Государственный регистратор		ФГИС ЕГРН
полное наименование должности	подпись	инициалы, фамилия

М.П.

Выписка из Единого государственного реестра недвижимости об объекте недвижимости  
Сведения о частях земельного участка

<b>Земельный участок</b>			
(вид объекта недвижимости)			
Лист № __ Раздела <b>4.2</b>	Всего листов раздела <b>4.2</b> : __	Всего разделов: __	Всего листов выписки: __
<b>11.03.2021 № 99/2021/380220615</b>			
Кадастровый номер:		<b>02:55:020511:32</b>	

Номер точки	Координаты, м		Описание закрепления на местности	Средняя квадратическая погрешность определения координат характерных точек границы части земельного участка, м
	X	Y		
1	2	3	4	5
67	662639.57	1366077.8	данные отсутствуют	данные отсутствуют
67	662639.57	1366077.8	данные отсутствуют	данные отсутствуют
68	662643.07	1366081.25	данные отсутствуют	0.1
68	662643.07	1366081.25	данные отсутствуют	данные отсутствуют
68	662643.07	1366081.25	данные отсутствуют	данные отсутствуют
69	662651.46	1366072.34	данные отсутствуют	0.1
69	662651.46	1366072.34	данные отсутствуют	данные отсутствуют
69	662651.46	1366072.34	данные отсутствуют	данные отсутствуют
70	662648.24	1366069.31	данные отсутствуют	0.1
70	662648.24	1366069.31	данные отсутствуют	данные отсутствуют
70	662648.24	1366069.31	данные отсутствуют	данные отсутствуют
71	662679.27	1366039.65	данные отсутствуют	0.1
71	662679.27	1366039.65	данные отсутствуют	данные отсутствуют
71	662679.27	1366039.65	данные отсутствуют	данные отсутствуют
72	662685.79	1366033.1	данные отсутствуют	0.1
72	662685.79	1366033.1	данные отсутствуют	данные отсутствуют
72	662685.79	1366033.1	данные отсутствуют	данные отсутствуют

Государственный регистратор		ФГИС ЕГРН
полное наименование должности	подпись	инициалы, фамилия

М.П.



Выписка из Единого государственного реестра недвижимости об объекте недвижимости  
Сведения о частях земельного участка

<b>Земельный участок</b>			
(вид объекта недвижимости)			
Лист № __ Раздела <b>4.2</b>	Всего листов раздела <b>4.2</b> : __	Всего разделов: __	Всего листов выписки: __
<b>11.03.2021 № 99/2021/380220615</b>			
Кадастровый номер:		<b>02:55:020511:32</b>	

Номер точки	Координаты, м		Описание закрепления на местности	Средняя квадратическая погрешность определения координат характерных точек границы части земельного участка, м
	X	Y		
1	2	3	4	5
73	662690.51	1366028.47	данные отсутствуют	0.1
73	662690.51	1366028.47	данные отсутствуют	данные отсутствуют
73	662690.51	1366028.47	данные отсутствуют	данные отсутствуют
74	662695.13	1366033	данные отсутствуют	0.1
75	662701.33	1366026.79	данные отсутствуют	0.1
75	662701.33	1366026.79	данные отсутствуют	данные отсутствуют
75	662701.33	1366026.79	данные отсутствуют	данные отсутствуют
76	662714.47	1366013.63	данные отсутствуют	0.1
76	662714.47	1366013.63	данные отсутствуют	данные отсутствуют
76	662714.47	1366013.63	данные отсутствуют	данные отсутствуют
77	662715.36	1366014.55	данные отсутствуют	0.1
77	662715.36	1366014.55	данные отсутствуют	данные отсутствуют
77	662715.36	1366014.55	данные отсутствуют	данные отсутствуют
78	662724.52	1366005.32	данные отсутствуют	0.1
78	662724.52	1366005.32	данные отсутствуют	данные отсутствуют
78	662724.52	1366005.32	данные отсутствуют	данные отсутствуют
79	662724.35	1366005.15	данные отсутствуют	0.1

Государственный регистратор		ФГИС ЕГРН
полное наименование должности	подпись	инициалы, фамилия

М.П.

Выписка из Единого государственного реестра недвижимости об объекте недвижимости  
Сведения о частях земельного участка

<b>Земельный участок</b>			
(вид объекта недвижимости)			
Лист № __ Раздела <b>4.2</b>	Всего листов раздела <b>4.2</b> : __	Всего разделов: __	Всего листов выписки: __
<b>11.03.2021 № 99/2021/380220615</b>			
Кадастровый номер:		<b>02:55:020511:32</b>	

Номер точки	Координаты, м		Описание закрепления на местности	Средняя квадратическая погрешность определения координат характерных точек границы части земельного участка, м
	X	Y		
1	2	3	4	5
79	662724.35	1366005.15	данные отсутствуют	данные отсутствуют
79	662724.35	1366005.15	данные отсутствуют	данные отсутствуют
80	662730.36	1365999.03	данные отсутствуют	0.1
80	662730.36	1365999.03	данные отсутствуют	данные отсутствуют
80	662730.36	1365999.03	данные отсутствуют	данные отсутствуют
81	662730.19	1365998.86	данные отсутствуют	0.1
81	662730.19	1365998.86	данные отсутствуют	данные отсутствуют
81	662730.19	1365998.86	данные отсутствуют	данные отсутствуют
82	662731.83	1365997.2	данные отсутствуют	данные отсутствуют
82	662731.83	1365997.2	данные отсутствуют	данные отсутствуют
82	662731.83	1365997.2	данные отсутствуют	данные отсутствуют
83	662695.13	1366033	данные отсутствуют	данные отсутствуют
83	662695.13	1366033	данные отсутствуют	данные отсутствуют
84	662645.63	1366068.58	данные отсутствуют	0.1
84	662645.63	1366068.58	данные отсутствуют	данные отсутствуют
84	662645.63	1366068.58	данные отсутствуют	данные отсутствуют
85	662639.9	1366074.17	данные отсутствуют	0.1

Государственный регистратор		ФГИС ЕГРН
полное наименование должности	подпись	инициалы, фамилия

М.П.

Выписка из Единого государственного реестра недвижимости об объекте недвижимости  
Сведения о частях земельного участка

<b>Земельный участок</b>			
(вид объекта недвижимости)			
Лист № __ Раздела <b>4.2</b>	Всего листов раздела <b>4.2</b> : __	Всего разделов: __	Всего листов выписки: __
<b>11.03.2021 № 99/2021/380220615</b>			
Кадастровый номер:		<b>02:55:020511:32</b>	

Номер точки	Координаты, м		Описание закрепления на местности	Средняя квадратическая погрешность определения координат характерных точек границы части земельного участка, м
	X	Y		
1	2	3	4	5
85	662639.9	1366074.17	данные отсутствуют	данные отсутствуют
85	662639.9	1366074.17	данные отсутствуют	данные отсутствуют
86	662656.51	1366091.17	данные отсутствуют	0.1
86	662656.51	1366091.17	данные отсутствуют	данные отсутствуют
86	662656.51	1366091.17	данные отсутствуют	данные отсутствуют
87	662654.91	1366092.71	данные отсутствуют	0.1
87	662654.91	1366092.71	данные отсутствуют	данные отсутствуют
87	662654.91	1366092.71	данные отсутствуют	данные отсутствуют
88	662662.28	1366100.36	данные отсутствуют	0.1
88	662662.28	1366100.36	данные отсутствуют	данные отсутствуют
88	662662.28	1366100.36	данные отсутствуют	данные отсутствуют
89	662663.93	1366098.77	данные отсутствуют	0.1
89	662663.93	1366098.77	данные отсутствуют	данные отсутствуют
89	662663.93	1366098.77	данные отсутствуют	данные отсутствуют
90	662684.34	1366119.77	данные отсутствуют	данные отсутствуют
90	662684.34	1366119.77	данные отсутствуют	данные отсутствуют
90	662684.34	1366119.77	данные отсутствуют	данные отсутствуют

Государственный регистратор		ФГИС ЕГРН
полное наименование должности	подпись	инициалы, фамилия

М.П.

Выписка из Единого государственного реестра недвижимости об объекте недвижимости  
Сведения о частях земельного участка

<b>Земельный участок</b>			
(вид объекта недвижимости)			
Лист № __ Раздела <b>4.2</b>	Всего листов раздела <b>4.2</b> : __	Всего разделов: __	Всего листов выписки: __
<b>11.03.2021 № 99/2021/380220615</b>			
Кадастровый номер:		<b>02:55:020511:32</b>	

Номер точки	Координаты, м		Описание закрепления на местности	Средняя квадратическая погрешность определения координат характерных точек границы части земельного участка, м
	X	Y		
1	2	3	4	5
91	662690.16	1366114.28	данные отсутствуют	данные отсутствуют
91	662690.16	1366114.28	данные отсутствуют	данные отсутствуют
91	662690.16	1366114.28	данные отсутствуют	данные отсутствуют
92	662669.69	1366093.22	данные отсутствуют	0.1
92	662669.69	1366093.22	данные отсутствуют	данные отсутствуют
92	662669.69	1366093.22	данные отсутствуют	данные отсутствуют
93	662670.51	1366092.43	данные отсутствуют	0.1
93	662670.51	1366092.43	данные отсутствуют	данные отсутствуют
93	662670.51	1366092.43	данные отсутствуют	данные отсутствуют
94	662663.11	1366084.8	данные отсутствуют	0.1
94	662663.11	1366084.8	данные отсутствуют	данные отсутствуют
94	662663.11	1366084.8	данные отсутствуют	данные отсутствуют
95	662662.27	1366085.62	данные отсутствуют	0.1
95	662662.27	1366085.62	данные отсутствуют	данные отсутствуют
95	662662.27	1366085.62	данные отсутствуют	данные отсутствуют
96	662643.79	1366068.23	данные отсутствуют	данные отсутствуют
96	662643.79	1366068.23	данные отсутствуют	данные отсутствуют

Государственный регистратор		ФГИС ЕГРН
полное наименование должности	подпись	инициалы, фамилия

М.П.

Выписка из Единого государственного реестра недвижимости об объекте недвижимости  
**Сведения о частях земельного участка**

<b>Земельный участок</b>			
<small>(вид объекта недвижимости)</small>			
Лист № ___ Раздела <b>4.2</b>	Всего листов раздела <b>4.2</b> : ___	Всего разделов: ___	Всего листов выписки: ___
<b>11.03.2021 № 99/2021/380220615</b>			
Кадастровый номер:		<b>02:55:020511:32</b>	

Номер точки	Координаты, м		Описание закрепления на местности	Средняя квадратическая погрешность определения координат характерных точек границы части земельного участка, м
	X	Y		
1	2	3	4	5
96	662643.79	1366068.23	данные отсутствуют	данные отсутствуют
97	662639.46	1366077.87	данные отсутствуют	данные отсутствуют
97	662639.46	1366077.87	данные отсутствуют	данные отсутствуют
97	662639.46	1366077.87	данные отсутствуют	данные отсутствуют
98	662646.54	1366071.15	данные отсутствуют	0.1
98	662646.54	1366071.15	данные отсутствуют	данные отсутствуют
98	662646.54	1366071.15	данные отсутствуют	данные отсутствуют

Государственный регистратор		ФГИС ЕГРН
полное наименование должности	подпись	инициалы, фамилия

М.П.

Выписка из Единого государственного реестра недвижимости об объекте недвижимости  
Сведения о частях земельного участка

<b>Земельный участок</b>				
<small>(вид объекта недвижимости)</small>				
Лист № ___ Раздела <b>4.2</b>		Всего листов раздела <b>4.2</b> : ___		Всего разделов: ___
Всего листов выписки: ___				
<b>11.03.2021 № 99/2021/380220615</b>				
Кадастровый номер:			<b>02:55:020511:32</b>	
Сведения о характерных точках границы части (частей) земельного участка				
Учетный номер части: 2				
Система координат: МСК-05				
Зона №				
Номер точки	Координаты, м		Описание закрепления на местности	Средняя квадратическая погрешность определения координат характерных точек границы части земельного участка, м
	X	Y		
1	2	3	4	5
3	662636.75	1366074.9	данные отсутствуют	данные отсутствуют
3	662636.75	1366074.9	данные отсутствуют	данные отсутствуют
3	662636.75	1366074.9	данные отсутствуют	данные отсутствуют
3	662636.75	1366074.9	данные отсутствуют	данные отсутствуют
3	662636.75	1366074.9	данные отсутствуют	данные отсутствуют
3	662636.75	1366074.9	данные отсутствуют	данные отсутствуют
4	662675.58	1366038.13	данные отсутствуют	данные отсутствуют
4	662675.58	1366038.13	данные отсутствуют	данные отсутствуют
4	662675.58	1366038.13	данные отсутствуют	данные отсутствуют
14	662660.76	1366059.71	данные отсутствуют	0.2
14	662660.76	1366059.71	данные отсутствуют	данные отсутствуют
14	662660.76	1366059.71	данные отсутствуют	данные отсутствуют
15	662659.29	1366061.06	данные отсутствуют	0.2
15	662659.29	1366061.06	данные отсутствуют	данные отсутствуют
15	662659.29	1366061.06	данные отсутствуют	данные отсутствуют
16	662659.97	1366061.78	данные отсутствуют	данные отсутствуют
Государственный регистратор			ФГИС ЕГРН	
полное наименование должности			подпись	
			инициалы, фамилия	

М.П.

Выписка из Единого государственного реестра недвижимости об объекте недвижимости  
Сведения о частях земельного участка

<b>Земельный участок</b>			
(вид объекта недвижимости)			
Лист № ___ Раздела <b>4.2</b>	Всего листов раздела <b>4.2</b> : ___	Всего разделов: ___	Всего листов выписки: ___
<b>11.03.2021 № 99/2021/380220615</b>			
Кадастровый номер:		<b>02:55:020511:32</b>	

Номер точки	Координаты, м		Описание закрепления на местности	Средняя квадратическая погрешность определения координат характерных точек границы части земельного участка, м
	X	Y		
1	2	3	4	5
16	662659.97	1366061.78	данные отсутствуют	данные отсутствуют
16	662659.97	1366061.78	данные отсутствуют	данные отсутствуют
17	662661.44	1366060.44	данные отсутствуют	0.2
17	662661.44	1366060.44	данные отсутствуют	данные отсутствуют
17	662661.44	1366060.44	данные отсутствуют	данные отсутствуют
18	662732.53	1365997.97	данные отсутствуют	данные отсутствуют
18	662732.53	1365997.97	данные отсутствуют	данные отсутствуют
18	662732.53	1365997.97	данные отсутствуют	данные отсутствуют
19	662730.11	1366000.32	данные отсутствуют	данные отсутствуют
19	662730.11	1366000.32	данные отсутствуют	данные отсутствуют
19	662730.11	1366000.32	данные отсутствуют	данные отсутствуют
20	662653.22	1366075.41	данные отсутствуют	данные отсутствуют
20	662653.22	1366075.41	данные отсутствуют	данные отсутствуют
20	662653.22	1366075.41	данные отсутствуют	данные отсутствуют
21	662645.71	1366081.98	данные отсутствуют	данные отсутствуют
21	662645.71	1366081.98	данные отсутствуют	данные отсутствуют
21	662645.71	1366081.98	данные отсутствуют	данные отсутствуют

Государственный регистратор		ФГИС ЕГРН
полное наименование должности	подпись	инициалы, фамилия

М.П.

Выписка из Единого государственного реестра недвижимости об объекте недвижимости  
Сведения о частях земельного участка

<b>Земельный участок</b>			
(вид объекта недвижимости)			
Лист № __ Раздела <b>4.2</b>	Всего листов раздела <b>4.2</b> : __	Всего разделов: __	Всего листов выписки: __
<b>11.03.2021 № 99/2021/380220615</b>			
Кадастровый номер:		<b>02:55:020511:32</b>	

Номер точки	Координаты, м		Описание закрепления на местности	Средняя квадратическая погрешность определения координат характерных точек границы части земельного участка, м
	X	Y		
1	2	3	4	5
22	662683.19	1366120.85	данные отсутствуют	данные отсутствуют
22	662683.19	1366120.85	данные отсутствуют	данные отсутствуют
22	662683.19	1366120.85	данные отсутствуют	данные отсутствуют
23	662686.11	1366118.1	данные отсутствуют	данные отсутствуют
23	662686.11	1366118.1	данные отсутствуют	данные отсутствуют
23	662686.11	1366118.1	данные отсутствуют	данные отсутствуют
24	662651.52	1366082.23	данные отсутствуют	данные отсутствуют
24	662651.52	1366082.23	данные отсутствуют	данные отсутствуют
24	662651.52	1366082.23	данные отсутствуют	данные отсутствуют
25	662655.9	1366078.39	данные отсутствуют	данные отсутствуют
25	662655.9	1366078.39	данные отсутствуют	данные отсутствуют
25	662655.9	1366078.39	данные отсутствуют	данные отсутствуют
26	662732.9	1366003.19	данные отсутствуют	данные отсутствуют
26	662732.9	1366003.19	данные отсутствуют	данные отсутствуют
26	662732.9	1366003.19	данные отсутствуют	данные отсутствуют
27	662735.26	1366000.92	данные отсутствуют	данные отсутствуют
27	662735.26	1366000.92	данные отсутствуют	данные отсутствуют

Государственный регистратор		ФГИС ЕГРН
полное наименование должности	подпись	инициалы, фамилия

М.П.



Выписка из Единого государственного реестра недвижимости об объекте недвижимости  
Сведения о частях земельного участка

<b>Земельный участок</b>			
(вид объекта недвижимости)			
Лист № __ Раздела <b>4.2</b>	Всего листов раздела <b>4.2</b> : __	Всего разделов: __	Всего листов выписки: __
<b>11.03.2021 № 99/2021/380220615</b>			
Кадастровый номер:		<b>02:55:020511:32</b>	

Номер точки	Координаты, м		Описание закрепления на местности	Средняя квадратическая погрешность определения координат характерных точек границы части земельного участка, м
	X	Y		
1	2	3	4	5
27	662735.26	1366000.92	данные отсутствуют	данные отсутствуют
28	662730.31	1365995.55	данные отсутствуют	данные отсутствуют
28	662730.31	1365995.55	данные отсутствуют	данные отсутствуют
28	662730.31	1365995.55	данные отсутствуют	данные отсутствуют
29	662639.35	1366077.75	данные отсутствуют	данные отсутствуют
29	662639.35	1366077.75	данные отсутствуют	данные отсутствуют
29	662639.35	1366077.75	данные отсутствуют	данные отсутствуют
30	662640.7	1366079.22	данные отсутствуют	данные отсутствуют
30	662640.7	1366079.22	данные отсутствуют	данные отсутствуют
30	662640.7	1366079.22	данные отсутствуют	данные отсутствуют
31	662731.67	1365997.02	данные отсутствуют	данные отсутствуют
31	662731.67	1365997.02	данные отсутствуют	данные отсутствуют
31	662731.67	1365997.02	данные отсутствуют	данные отсутствуют
32	662737.67	1366003.55	данные отсутствуют	данные отсутствуют
32	662737.67	1366003.55	данные отсутствуют	данные отсутствуют
32	662737.67	1366003.55	данные отсутствуют	данные отсутствуют
33	662720.94	1366019.56	данные отсутствуют	0.1

Государственный регистратор		ФГИС ЕГРН
полное наименование должности	подпись	инициалы, фамилия

М.П.

Выписка из Единого государственного реестра недвижимости об объекте недвижимости  
Сведения о частях земельного участка

<b>Земельный участок</b>			
(вид объекта недвижимости)			
Лист № ___ Раздела <b>4.2</b>	Всего листов раздела <b>4.2</b> : ___	Всего разделов: ___	Всего листов выписки: ___
<b>11.03.2021 № 99/2021/380220615</b>			
Кадастровый номер:		<b>02:55:020511:32</b>	

Номер точки	Координаты, м		Описание закрепления на местности	Средняя квадратическая погрешность определения координат характерных точек границы части земельного участка, м
	X	Y		
1	2	3	4	5
33	662720.94	1366019.56	данные отсутствуют	данные отсутствуют
33	662720.94	1366019.56	данные отсутствуют	данные отсутствуют
34	662753.26	1366054.35	данные отсутствуют	данные отсутствуют
34	662753.26	1366054.35	данные отсутствуют	данные отсутствуют
34	662753.26	1366054.35	данные отсутствуют	данные отсутствуют
35	662754.71	1366052.97	данные отсутствуют	данные отсутствуют
35	662754.71	1366052.97	данные отсутствуют	данные отсутствуют
35	662754.71	1366052.97	данные отсутствуют	данные отсутствуют
36	662723.75	1366019.65	данные отсутствуют	0.1
36	662723.75	1366019.65	данные отсутствуют	данные отсутствуют
36	662723.75	1366019.65	данные отсутствуют	данные отсутствуют
37	662739.03	1366005.03	данные отсутствуют	данные отсутствуют
37	662739.03	1366005.03	данные отсутствуют	данные отсутствуют
37	662739.03	1366005.03	данные отсутствуют	данные отсутствуют
38	662748.56	1366015.39	данные отсутствуют	данные отсутствуют
38	662748.56	1366015.39	данные отсутствуют	данные отсутствуют
38	662748.56	1366015.39	данные отсутствуют	данные отсутствуют

Государственный регистратор		ФГИС ЕГРН
полное наименование должности	подпись	инициалы, фамилия

М.П.

Выписка из Единого государственного реестра недвижимости об объекте недвижимости  
Сведения о частях земельного участка

<b>Земельный участок</b>			
(вид объекта недвижимости)			
Лист № __ Раздела <b>4.2</b>	Всего листов раздела <b>4.2</b> : __	Всего разделов: __	Всего листов выписки: __
<b>11.03.2021 № 99/2021/380220615</b>			
Кадастровый номер:		<b>02:55:020511:32</b>	

Номер точки	Координаты, м		Описание закрепления на местности	Средняя квадратическая погрешность определения координат характерных точек границы части земельного участка, м
	X	Y		
1	2	3	4	5
39	662738.42	1366024.84	данные отсутствуют	0.1
39	662738.42	1366024.84	данные отсутствуют	данные отсутствуют
39	662738.42	1366024.84	данные отсутствуют	данные отсутствуют
40	662746.97	1366033.54	данные отсутствуют	0.1
40	662746.97	1366033.54	данные отсутствуют	данные отсутствуют
40	662746.97	1366033.54	данные отсутствуют	данные отсутствуют
41	662760.39	1366047.51	данные отсутствуют	данные отсутствуют
41	662760.39	1366047.51	данные отсутствуют	данные отсутствуют
41	662760.39	1366047.51	данные отсутствуют	данные отсутствуют
42	662761.83	1366046.13	данные отсутствуют	данные отсутствуют
42	662761.83	1366046.13	данные отсутствуют	данные отсутствуют
42	662761.83	1366046.13	данные отсутствуют	данные отсутствуют
43	662748.4	1366032.15	данные отсутствуют	0.1
43	662748.4	1366032.15	данные отсутствуют	данные отсутствуют
43	662748.4	1366032.15	данные отсутствуют	данные отсутствуют
44	662741.29	1366024.9	данные отсутствуют	0.1
44	662741.29	1366024.9	данные отсутствуют	данные отсутствуют
Государственный регистратор				ФГИС ЕГРН
полное наименование должности			подпись	инициалы, фамилия

М.П.

Выписка из Единого государственного реестра недвижимости об объекте недвижимости  
Сведения о частях земельного участка

<b>Земельный участок</b>			
<small>(вид объекта недвижимости)</small>			
Лист № ___ Раздела <b>4.2</b>	Всего листов раздела <b>4.2</b> : ___	Всего разделов: ___	Всего листов выписки: ___
<b>11.03.2021 № 99/2021/380220615</b>			
Кадастровый номер:		<b>02:55:020511:32</b>	

Номер точки	Координаты, м		Описание закрепления на местности	Средняя квадратическая погрешность определения координат характерных точек границы части земельного участка, м
	X	Y		
1	2	3	4	5
44	662741.29	1366024.9	данные отсутствуют	данные отсутствуют
45	662749.92	1366016.86	данные отсутствуют	данные отсутствуют
45	662749.92	1366016.86	данные отсутствуют	данные отсутствуют
45	662749.92	1366016.86	данные отсутствуют	данные отсутствуют
46	662748.35	1366015.16	данные отсутствуют	данные отсутствуют
46	662748.35	1366015.16	данные отсутствуют	данные отсутствуют
46	662748.35	1366015.16	данные отсутствуют	данные отсутствуют
47	662738.11	1366024.83	данные отсутствуют	0.1
47	662738.11	1366024.83	данные отсутствуют	данные отсутствуют
47	662738.11	1366024.83	данные отсутствуют	данные отсутствуют
48	662759.72	1366048.16	данные отсутствуют	данные отсутствуют
48	662759.72	1366048.16	данные отсутствуют	данные отсутствуют
48	662759.72	1366048.16	данные отсутствуют	данные отсутствуют
49	662761.16	1366046.78	данные отсутствуют	данные отсутствуют
49	662761.16	1366046.78	данные отсутствуют	данные отсутствуют
49	662761.16	1366046.78	данные отсутствуют	данные отсутствуют
50	662740.93	1366024.93	данные отсутствуют	0.1

Государственный регистратор		ФГИС ЕГРН
полное наименование должности	подпись	инициалы, фамилия

М.П.

Выписка из Единого государственного реестра недвижимости об объекте недвижимости  
Сведения о частях земельного участка

<b>Земельный участок</b>			
(вид объекта недвижимости)			
Лист № __ Раздела <b>4.2</b>	Всего листов раздела <b>4.2</b> : __	Всего разделов: __	Всего листов выписки: __
<b>11.03.2021 № 99/2021/380220615</b>			
Кадастровый номер:		<b>02:55:020511:32</b>	

Номер точки	Координаты, м		Описание закрепления на местности	Средняя квадратическая погрешность определения координат характерных точек границы части земельного участка, м
	X	Y		
1	2	3	4	5
50	662740.93	1366024.93	данные отсутствуют	данные отсутствуют
50	662740.93	1366024.93	данные отсутствуют	данные отсутствуют
51	662749.71	1366016.63	данные отсутствуют	данные отсутствуют
51	662749.71	1366016.63	данные отсутствуют	данные отсутствуют
51	662749.71	1366016.63	данные отсутствуют	данные отсутствуют
52	662748.13	1366014.92	данные отсутствуют	данные отсутствуют
52	662748.13	1366014.92	данные отсутствуют	данные отсутствуют
52	662748.13	1366014.92	данные отсутствуют	данные отсутствуют
53	662737.4	1366024.91	данные отсутствуют	0.1
53	662737.4	1366024.91	данные отсутствуют	данные отсутствуют
53	662737.4	1366024.91	данные отсутствуют	данные отсутствуют
54	662759.96	1366047.93	данные отсутствуют	данные отсутствуют
54	662759.96	1366047.93	данные отсутствуют	данные отсутствуют
54	662759.96	1366047.93	данные отсутствуют	данные отсутствуют
55	662761.69	1366046.27	данные отсутствуют	данные отсутствуют
55	662761.69	1366046.27	данные отсутствуют	данные отсутствуют
55	662761.69	1366046.27	данные отсутствуют	данные отсутствуют

Государственный регистратор		ФГИС ЕГРН
полное наименование должности	подпись	инициалы, фамилия

М.П.

Выписка из Единого государственного реестра недвижимости об объекте недвижимости  
Сведения о частях земельного участка

<b>Земельный участок</b>			
(вид объекта недвижимости)			
Лист № ____ Раздела <b>4.2</b>	Всего листов раздела <b>4.2</b> : ____	Всего разделов: ____	Всего листов выписки: ____
<b>11.03.2021 № 99/2021/380220615</b>			
Кадастровый номер:		<b>02:55:020511:32</b>	

Номер точки	Координаты, м		Описание закрепления на местности	Средняя квадратическая погрешность определения координат характерных точек границы части земельного участка, м
	X	Y		
1	2	3	4	5
56	662740.95	1366024.92	данные отсутствуют	0.1
56	662740.95	1366024.92	данные отсутствуют	данные отсутствуют
56	662740.95	1366024.92	данные отсутствуют	данные отсутствуют
57	662749.8	1366016.73	данные отсутствуют	данные отсутствуют
57	662749.8	1366016.73	данные отсутствуют	данные отсутствуют
57	662749.8	1366016.73	данные отсутствуют	данные отсутствуют
58	662725.72	1365990.55	данные отсутствуют	данные отсутствуют
58	662725.72	1365990.55	данные отсутствуют	данные отсутствуют
58	662725.72	1365990.55	данные отсутствуют	данные отсутствуют
59	662723.78	1365992.47	данные отсутствуют	0.1
59	662723.78	1365992.47	данные отсутствуют	данные отсутствуют
59	662723.78	1365992.47	данные отсутствуют	данные отсутствуют
60	662723.59	1365992.28	данные отсутствуют	данные отсутствуют
60	662723.59	1365992.28	данные отсутствуют	данные отсутствуют
60	662723.59	1365992.28	данные отсутствуют	данные отсутствуют
61	662708.58	1366006.59	данные отсутствуют	данные отсутствуют
61	662708.58	1366006.59	данные отсутствуют	данные отсутствуют

Государственный регистратор		ФГИС ЕГРН
полное наименование должности	подпись	инициалы, фамилия

М.П.

Выписка из Единого государственного реестра недвижимости об объекте недвижимости  
Сведения о частях земельного участка

<b>Земельный участок</b>			
(вид объекта недвижимости)			
Лист № __ Раздела <b>4.2</b>	Всего листов раздела <b>4.2</b> : __	Всего разделов: __	Всего листов выписки: __
<b>11.03.2021 № 99/2021/380220615</b>			
Кадастровый номер:		<b>02:55:020511:32</b>	

Номер точки	Координаты, м		Описание закрепления на местности	Средняя квадратическая погрешность определения координат характерных точек границы части земельного участка, м
	X	Y		
1	2	3	4	5
61	662708.58	1366006.59	данные отсутствуют	данные отсутствуют
62	662708.88	1366007.91	данные отсутствуют	0.1
62	662708.88	1366007.91	данные отсутствуют	данные отсутствуют
62	662708.88	1366007.91	данные отсутствуют	данные отсутствуют
63	662695.67	1366021.13	данные отсутствуют	0.1
63	662695.67	1366021.13	данные отсутствуют	данные отсутствуют
63	662695.67	1366021.13	данные отсутствуют	данные отсутствуют
64	662695.07	1366021.74	данные отсутствуют	0.1
64	662695.07	1366021.74	данные отсутствуют	данные отсутствуют
64	662695.07	1366021.74	данные отсутствуют	данные отсутствуют
65	662693.91	1366020.6	данные отсутствуют	данные отсутствуют
65	662693.91	1366020.6	данные отсутствуют	данные отсутствуют
65	662693.91	1366020.6	данные отсутствуют	данные отсутствуют
66	662639.48	1366077.89	данные отсутствуют	данные отсутствуют
66	662639.48	1366077.89	данные отсутствуют	данные отсутствуют
66	662639.48	1366077.89	данные отсутствуют	данные отсутствуют
67	662639.57	1366077.8	данные отсутствуют	0.1

Государственный регистратор		ФГИС ЕГРН
полное наименование должности	подпись	инициалы, фамилия

М.П.

Выписка из Единого государственного реестра недвижимости об объекте недвижимости  
Сведения о частях земельного участка

<b>Земельный участок</b>			
(вид объекта недвижимости)			
Лист № __ Раздела <b>4.2</b>	Всего листов раздела <b>4.2</b> : __	Всего разделов: __	Всего листов выписки: __
<b>11.03.2021 № 99/2021/380220615</b>			
Кадастровый номер:		<b>02:55:020511:32</b>	

Номер точки	Координаты, м		Описание закрепления на местности	Средняя квадратическая погрешность определения координат характерных точек границы части земельного участка, м
	X	Y		
1	2	3	4	5
67	662639.57	1366077.8	данные отсутствуют	данные отсутствуют
67	662639.57	1366077.8	данные отсутствуют	данные отсутствуют
68	662643.07	1366081.25	данные отсутствуют	0.1
68	662643.07	1366081.25	данные отсутствуют	данные отсутствуют
68	662643.07	1366081.25	данные отсутствуют	данные отсутствуют
69	662651.46	1366072.34	данные отсутствуют	0.1
69	662651.46	1366072.34	данные отсутствуют	данные отсутствуют
69	662651.46	1366072.34	данные отсутствуют	данные отсутствуют
70	662648.24	1366069.31	данные отсутствуют	0.1
70	662648.24	1366069.31	данные отсутствуют	данные отсутствуют
70	662648.24	1366069.31	данные отсутствуют	данные отсутствуют
71	662679.27	1366039.65	данные отсутствуют	0.1
71	662679.27	1366039.65	данные отсутствуют	данные отсутствуют
71	662679.27	1366039.65	данные отсутствуют	данные отсутствуют
72	662685.79	1366033.1	данные отсутствуют	0.1
72	662685.79	1366033.1	данные отсутствуют	данные отсутствуют
72	662685.79	1366033.1	данные отсутствуют	данные отсутствуют

Государственный регистратор		ФГИС ЕГРН
полное наименование должности	подпись	инициалы, фамилия

М.П.



Выписка из Единого государственного реестра недвижимости об объекте недвижимости  
Сведения о частях земельного участка

<b>Земельный участок</b>			
(вид объекта недвижимости)			
Лист № __ Раздела <b>4.2</b>	Всего листов раздела <b>4.2</b> : __	Всего разделов: __	Всего листов выписки: __
<b>11.03.2021 № 99/2021/380220615</b>			
Кадастровый номер:		<b>02:55:020511:32</b>	

Номер точки	Координаты, м		Описание закрепления на местности	Средняя квадратическая погрешность определения координат характерных точек границы части земельного участка, м
	X	Y		
1	2	3	4	5
73	662690.51	1366028.47	данные отсутствуют	0.1
73	662690.51	1366028.47	данные отсутствуют	данные отсутствуют
73	662690.51	1366028.47	данные отсутствуют	данные отсутствуют
74	662695.13	1366033	данные отсутствуют	0.1
75	662701.33	1366026.79	данные отсутствуют	0.1
75	662701.33	1366026.79	данные отсутствуют	данные отсутствуют
75	662701.33	1366026.79	данные отсутствуют	данные отсутствуют
76	662714.47	1366013.63	данные отсутствуют	0.1
76	662714.47	1366013.63	данные отсутствуют	данные отсутствуют
76	662714.47	1366013.63	данные отсутствуют	данные отсутствуют
77	662715.36	1366014.55	данные отсутствуют	0.1
77	662715.36	1366014.55	данные отсутствуют	данные отсутствуют
77	662715.36	1366014.55	данные отсутствуют	данные отсутствуют
78	662724.52	1366005.32	данные отсутствуют	0.1
78	662724.52	1366005.32	данные отсутствуют	данные отсутствуют
78	662724.52	1366005.32	данные отсутствуют	данные отсутствуют
79	662724.35	1366005.15	данные отсутствуют	0.1

Государственный регистратор		ФГИС ЕГРН
полное наименование должности	подпись	инициалы, фамилия

М.П.

Выписка из Единого государственного реестра недвижимости об объекте недвижимости  
Сведения о частях земельного участка

<b>Земельный участок</b>			
(вид объекта недвижимости)			
Лист № __ Раздела <b>4.2</b>	Всего листов раздела <b>4.2</b> : __	Всего разделов: __	Всего листов выписки: __
<b>11.03.2021 № 99/2021/380220615</b>			
Кадастровый номер:		<b>02:55:020511:32</b>	

Номер точки	Координаты, м		Описание закрепления на местности	Средняя квадратическая погрешность определения координат характерных точек границы части земельного участка, м
	X	Y		
1	2	3	4	5
79	662724.35	1366005.15	данные отсутствуют	данные отсутствуют
79	662724.35	1366005.15	данные отсутствуют	данные отсутствуют
80	662730.36	1365999.03	данные отсутствуют	0.1
80	662730.36	1365999.03	данные отсутствуют	данные отсутствуют
80	662730.36	1365999.03	данные отсутствуют	данные отсутствуют
81	662730.19	1365998.86	данные отсутствуют	0.1
81	662730.19	1365998.86	данные отсутствуют	данные отсутствуют
81	662730.19	1365998.86	данные отсутствуют	данные отсутствуют
82	662731.83	1365997.2	данные отсутствуют	данные отсутствуют
82	662731.83	1365997.2	данные отсутствуют	данные отсутствуют
82	662731.83	1365997.2	данные отсутствуют	данные отсутствуют
83	662695.13	1366033	данные отсутствуют	данные отсутствуют
83	662695.13	1366033	данные отсутствуют	данные отсутствуют
84	662645.63	1366068.58	данные отсутствуют	0.1
84	662645.63	1366068.58	данные отсутствуют	данные отсутствуют
84	662645.63	1366068.58	данные отсутствуют	данные отсутствуют
85	662639.9	1366074.17	данные отсутствуют	0.1

Государственный регистратор		ФГИС ЕГРН
полное наименование должности	подпись	инициалы, фамилия

М.П.

Выписка из Единого государственного реестра недвижимости об объекте недвижимости  
Сведения о частях земельного участка

<b>Земельный участок</b>			
(вид объекта недвижимости)			
Лист № __ Раздела <b>4.2</b>	Всего листов раздела <b>4.2</b> : __	Всего разделов: __	Всего листов выписки: __
<b>11.03.2021 № 99/2021/380220615</b>			
Кадастровый номер:		<b>02:55:020511:32</b>	

Номер точки	Координаты, м		Описание закрепления на местности	Средняя квадратическая погрешность определения координат характерных точек границы части земельного участка, м
	X	Y		
1	2	3	4	5
85	662639.9	1366074.17	данные отсутствуют	данные отсутствуют
85	662639.9	1366074.17	данные отсутствуют	данные отсутствуют
86	662656.51	1366091.17	данные отсутствуют	0.1
86	662656.51	1366091.17	данные отсутствуют	данные отсутствуют
86	662656.51	1366091.17	данные отсутствуют	данные отсутствуют
87	662654.91	1366092.71	данные отсутствуют	0.1
87	662654.91	1366092.71	данные отсутствуют	данные отсутствуют
87	662654.91	1366092.71	данные отсутствуют	данные отсутствуют
88	662662.28	1366100.36	данные отсутствуют	0.1
88	662662.28	1366100.36	данные отсутствуют	данные отсутствуют
88	662662.28	1366100.36	данные отсутствуют	данные отсутствуют
89	662663.93	1366098.77	данные отсутствуют	0.1
89	662663.93	1366098.77	данные отсутствуют	данные отсутствуют
89	662663.93	1366098.77	данные отсутствуют	данные отсутствуют
90	662684.34	1366119.77	данные отсутствуют	данные отсутствуют
90	662684.34	1366119.77	данные отсутствуют	данные отсутствуют
90	662684.34	1366119.77	данные отсутствуют	данные отсутствуют

Государственный регистратор		ФГИС ЕГРН
полное наименование должности	подпись	инициалы, фамилия

М.П.

Выписка из Единого государственного реестра недвижимости об объекте недвижимости  
Сведения о частях земельного участка

<b>Земельный участок</b>			
(вид объекта недвижимости)			
Лист № __ Раздела <b>4.2</b>	Всего листов раздела <b>4.2</b> : __	Всего разделов: __	Всего листов выписки: __
<b>11.03.2021 № 99/2021/380220615</b>			
Кадастровый номер:		<b>02:55:020511:32</b>	

Номер точки	Координаты, м		Описание закрепления на местности	Средняя квадратическая погрешность определения координат характерных точек границы части земельного участка, м
	X	Y		
1	2	3	4	5
91	662690.16	1366114.28	данные отсутствуют	данные отсутствуют
91	662690.16	1366114.28	данные отсутствуют	данные отсутствуют
91	662690.16	1366114.28	данные отсутствуют	данные отсутствуют
92	662669.69	1366093.22	данные отсутствуют	0.1
92	662669.69	1366093.22	данные отсутствуют	данные отсутствуют
92	662669.69	1366093.22	данные отсутствуют	данные отсутствуют
93	662670.51	1366092.43	данные отсутствуют	0.1
93	662670.51	1366092.43	данные отсутствуют	данные отсутствуют
93	662670.51	1366092.43	данные отсутствуют	данные отсутствуют
94	662663.11	1366084.8	данные отсутствуют	0.1
94	662663.11	1366084.8	данные отсутствуют	данные отсутствуют
94	662663.11	1366084.8	данные отсутствуют	данные отсутствуют
95	662662.27	1366085.62	данные отсутствуют	0.1
95	662662.27	1366085.62	данные отсутствуют	данные отсутствуют
95	662662.27	1366085.62	данные отсутствуют	данные отсутствуют
96	662643.79	1366068.23	данные отсутствуют	данные отсутствуют
96	662643.79	1366068.23	данные отсутствуют	данные отсутствуют

Государственный регистратор		ФГИС ЕГРН
полное наименование должности	подпись	инициалы, фамилия

М.П.

Выписка из Единого государственного реестра недвижимости об объекте недвижимости  
**Сведения о частях земельного участка**

<b>Земельный участок</b>			
<small>(вид объекта недвижимости)</small>			
Лист № ___ Раздела <b>4.2</b>	Всего листов раздела <b>4.2</b> : ___	Всего разделов: ___	Всего листов выписки: ___
<b>11.03.2021 № 99/2021/380220615</b>			
Кадастровый номер:		<b>02:55:020511:32</b>	

Номер точки	Координаты, м		Описание закрепления на местности	Средняя квадратическая погрешность определения координат характерных точек границы части земельного участка, м
	X	Y		
1	2	3	4	5
96	662643.79	1366068.23	данные отсутствуют	данные отсутствуют
97	662639.46	1366077.87	данные отсутствуют	данные отсутствуют
97	662639.46	1366077.87	данные отсутствуют	данные отсутствуют
97	662639.46	1366077.87	данные отсутствуют	данные отсутствуют
98	662646.54	1366071.15	данные отсутствуют	0.1
98	662646.54	1366071.15	данные отсутствуют	данные отсутствуют
98	662646.54	1366071.15	данные отсутствуют	данные отсутствуют

Государственный регистратор		ФГИС ЕГРН
полное наименование должности	подпись	инициалы, фамилия

М.П.

Выписка из Единого государственного реестра недвижимости об объекте недвижимости  
Сведения о частях земельного участка

<b>Земельный участок</b>				
<small>(вид объекта недвижимости)</small>				
Лист № ___ Раздела <b>4.2</b>		Всего листов раздела <b>4.2</b> : ___		Всего разделов: ___
Всего листов выписки: ___				
<b>11.03.2021 № 99/2021/380220615</b>				
Кадастровый номер:			<b>02:55:020511:32</b>	
Сведения о характерных точках границы части (частей) земельного участка				
Учетный номер части: 3				
Система координат: МСК-02, зона 1				
Зона №				
Номер точки	Координаты, м		Описание закрепления на местности	Средняя квадратическая погрешность определения координат характерных точек границы части земельного участка, м
	X	Y		
1	2	3	4	5
3	662636.75	1366074.9	данные отсутствуют	данные отсутствуют
3	662636.75	1366074.9	данные отсутствуют	данные отсутствуют
3	662636.75	1366074.9	данные отсутствуют	данные отсутствуют
3	662636.75	1366074.9	данные отсутствуют	данные отсутствуют
3	662636.75	1366074.9	данные отсутствуют	данные отсутствуют
3	662636.75	1366074.9	данные отсутствуют	данные отсутствуют
4	662675.58	1366038.13	данные отсутствуют	данные отсутствуют
4	662675.58	1366038.13	данные отсутствуют	данные отсутствуют
4	662675.58	1366038.13	данные отсутствуют	данные отсутствуют
14	662660.76	1366059.71	данные отсутствуют	0.2
14	662660.76	1366059.71	данные отсутствуют	данные отсутствуют
14	662660.76	1366059.71	данные отсутствуют	данные отсутствуют
15	662659.29	1366061.06	данные отсутствуют	0.2
15	662659.29	1366061.06	данные отсутствуют	данные отсутствуют
15	662659.29	1366061.06	данные отсутствуют	данные отсутствуют
16	662659.97	1366061.78	данные отсутствуют	данные отсутствуют
Государственный регистратор			ФГИС ЕГРН	
полное наименование должности			подпись	
			инициалы, фамилия	

М.П.

Выписка из Единого государственного реестра недвижимости об объекте недвижимости  
Сведения о частях земельного участка

<b>Земельный участок</b>			
(вид объекта недвижимости)			
Лист № ___ Раздела <b>4.2</b>	Всего листов раздела <b>4.2</b> : ___	Всего разделов: ___	Всего листов выписки: ___
<b>11.03.2021 № 99/2021/380220615</b>			
Кадастровый номер:		<b>02:55:020511:32</b>	

Номер точки	Координаты, м		Описание закрепления на местности	Средняя квадратическая погрешность определения координат характерных точек границы части земельного участка, м
	X	Y		
1	2	3	4	5
16	662659.97	1366061.78	данные отсутствуют	данные отсутствуют
16	662659.97	1366061.78	данные отсутствуют	данные отсутствуют
17	662661.44	1366060.44	данные отсутствуют	0.2
17	662661.44	1366060.44	данные отсутствуют	данные отсутствуют
17	662661.44	1366060.44	данные отсутствуют	данные отсутствуют
18	662732.53	1365997.97	данные отсутствуют	данные отсутствуют
18	662732.53	1365997.97	данные отсутствуют	данные отсутствуют
18	662732.53	1365997.97	данные отсутствуют	данные отсутствуют
19	662730.11	1366000.32	данные отсутствуют	данные отсутствуют
19	662730.11	1366000.32	данные отсутствуют	данные отсутствуют
19	662730.11	1366000.32	данные отсутствуют	данные отсутствуют
20	662653.22	1366075.41	данные отсутствуют	данные отсутствуют
20	662653.22	1366075.41	данные отсутствуют	данные отсутствуют
20	662653.22	1366075.41	данные отсутствуют	данные отсутствуют
21	662645.71	1366081.98	данные отсутствуют	данные отсутствуют
21	662645.71	1366081.98	данные отсутствуют	данные отсутствуют
21	662645.71	1366081.98	данные отсутствуют	данные отсутствуют

Государственный регистратор		ФГИС ЕГРН
полное наименование должности	подпись	инициалы, фамилия

М.П.

Выписка из Единого государственного реестра недвижимости об объекте недвижимости  
Сведения о частях земельного участка

<b>Земельный участок</b>			
(вид объекта недвижимости)			
Лист № __ Раздела <b>4.2</b>	Всего листов раздела <b>4.2</b> : __	Всего разделов: __	Всего листов выписки: __
<b>11.03.2021 № 99/2021/380220615</b>			
Кадастровый номер:		<b>02:55:020511:32</b>	

Номер точки	Координаты, м		Описание закрепления на местности	Средняя квадратическая погрешность определения координат характерных точек границы части земельного участка, м
	X	Y		
1	2	3	4	5
22	662683.19	1366120.85	данные отсутствуют	данные отсутствуют
22	662683.19	1366120.85	данные отсутствуют	данные отсутствуют
22	662683.19	1366120.85	данные отсутствуют	данные отсутствуют
23	662686.11	1366118.1	данные отсутствуют	данные отсутствуют
23	662686.11	1366118.1	данные отсутствуют	данные отсутствуют
23	662686.11	1366118.1	данные отсутствуют	данные отсутствуют
24	662651.52	1366082.23	данные отсутствуют	данные отсутствуют
24	662651.52	1366082.23	данные отсутствуют	данные отсутствуют
24	662651.52	1366082.23	данные отсутствуют	данные отсутствуют
25	662655.9	1366078.39	данные отсутствуют	данные отсутствуют
25	662655.9	1366078.39	данные отсутствуют	данные отсутствуют
25	662655.9	1366078.39	данные отсутствуют	данные отсутствуют
26	662732.9	1366003.19	данные отсутствуют	данные отсутствуют
26	662732.9	1366003.19	данные отсутствуют	данные отсутствуют
26	662732.9	1366003.19	данные отсутствуют	данные отсутствуют
27	662735.26	1366000.92	данные отсутствуют	данные отсутствуют
27	662735.26	1366000.92	данные отсутствуют	данные отсутствуют

Государственный регистратор		ФГИС ЕГРН
полное наименование должности	подпись	инициалы, фамилия

М.П.



Выписка из Единого государственного реестра недвижимости об объекте недвижимости  
Сведения о частях земельного участка

<b>Земельный участок</b>			
(вид объекта недвижимости)			
Лист № __ Раздела <b>4.2</b>	Всего листов раздела <b>4.2</b> : __	Всего разделов: __	Всего листов выписки: __
<b>11.03.2021 № 99/2021/380220615</b>			
Кадастровый номер:		<b>02:55:020511:32</b>	

Номер точки	Координаты, м		Описание закрепления на местности	Средняя квадратическая погрешность определения координат характерных точек границы части земельного участка, м
	X	Y		
1	2	3	4	5
27	662735.26	1366000.92	данные отсутствуют	данные отсутствуют
28	662730.31	1365995.55	данные отсутствуют	данные отсутствуют
28	662730.31	1365995.55	данные отсутствуют	данные отсутствуют
28	662730.31	1365995.55	данные отсутствуют	данные отсутствуют
29	662639.35	1366077.75	данные отсутствуют	данные отсутствуют
29	662639.35	1366077.75	данные отсутствуют	данные отсутствуют
29	662639.35	1366077.75	данные отсутствуют	данные отсутствуют
30	662640.7	1366079.22	данные отсутствуют	данные отсутствуют
30	662640.7	1366079.22	данные отсутствуют	данные отсутствуют
30	662640.7	1366079.22	данные отсутствуют	данные отсутствуют
31	662731.67	1365997.02	данные отсутствуют	данные отсутствуют
31	662731.67	1365997.02	данные отсутствуют	данные отсутствуют
31	662731.67	1365997.02	данные отсутствуют	данные отсутствуют
32	662737.67	1366003.55	данные отсутствуют	данные отсутствуют
32	662737.67	1366003.55	данные отсутствуют	данные отсутствуют
32	662737.67	1366003.55	данные отсутствуют	данные отсутствуют
33	662720.94	1366019.56	данные отсутствуют	0.1

Государственный регистратор		ФГИС ЕГРН
полное наименование должности	подпись	инициалы, фамилия

М.П.

Выписка из Единого государственного реестра недвижимости об объекте недвижимости  
Сведения о частях земельного участка

<b>Земельный участок</b>			
<small>(вид объекта недвижимости)</small>			
Лист № __ Раздела <b>4.2</b>	Всего листов раздела <b>4.2</b> : __	Всего разделов: __	Всего листов выписки: __
<b>11.03.2021 № 99/2021/380220615</b>			
Кадастровый номер:		<b>02:55:020511:32</b>	

Номер точки	Координаты, м		Описание закрепления на местности	Средняя квадратическая погрешность определения координат характерных точек границы части земельного участка, м
	X	Y		
1	2	3	4	5
33	662720.94	1366019.56	данные отсутствуют	данные отсутствуют
33	662720.94	1366019.56	данные отсутствуют	данные отсутствуют
34	662753.26	1366054.35	данные отсутствуют	данные отсутствуют
34	662753.26	1366054.35	данные отсутствуют	данные отсутствуют
34	662753.26	1366054.35	данные отсутствуют	данные отсутствуют
35	662754.71	1366052.97	данные отсутствуют	данные отсутствуют
35	662754.71	1366052.97	данные отсутствуют	данные отсутствуют
35	662754.71	1366052.97	данные отсутствуют	данные отсутствуют
36	662723.75	1366019.65	данные отсутствуют	0.1
36	662723.75	1366019.65	данные отсутствуют	данные отсутствуют
36	662723.75	1366019.65	данные отсутствуют	данные отсутствуют
37	662739.03	1366005.03	данные отсутствуют	данные отсутствуют
37	662739.03	1366005.03	данные отсутствуют	данные отсутствуют
37	662739.03	1366005.03	данные отсутствуют	данные отсутствуют
38	662748.56	1366015.39	данные отсутствуют	данные отсутствуют
38	662748.56	1366015.39	данные отсутствуют	данные отсутствуют
38	662748.56	1366015.39	данные отсутствуют	данные отсутствуют

Государственный регистратор		ФГИС ЕГРН
полное наименование должности	подпись	инициалы, фамилия

М.П.

Выписка из Единого государственного реестра недвижимости об объекте недвижимости  
Сведения о частях земельного участка

<b>Земельный участок</b>			
(вид объекта недвижимости)			
Лист № __ Раздела <b>4.2</b>	Всего листов раздела <b>4.2</b> : __	Всего разделов: __	Всего листов выписки: __
<b>11.03.2021 № 99/2021/380220615</b>			
Кадастровый номер:		<b>02:55:020511:32</b>	

Номер точки	Координаты, м		Описание закрепления на местности	Средняя квадратическая погрешность определения координат характерных точек границы части земельного участка, м
	X	Y		
1	2	3	4	5
39	662738.42	1366024.84	данные отсутствуют	0.1
39	662738.42	1366024.84	данные отсутствуют	данные отсутствуют
39	662738.42	1366024.84	данные отсутствуют	данные отсутствуют
40	662746.97	1366033.54	данные отсутствуют	0.1
40	662746.97	1366033.54	данные отсутствуют	данные отсутствуют
40	662746.97	1366033.54	данные отсутствуют	данные отсутствуют
41	662760.39	1366047.51	данные отсутствуют	данные отсутствуют
41	662760.39	1366047.51	данные отсутствуют	данные отсутствуют
41	662760.39	1366047.51	данные отсутствуют	данные отсутствуют
42	662761.83	1366046.13	данные отсутствуют	данные отсутствуют
42	662761.83	1366046.13	данные отсутствуют	данные отсутствуют
42	662761.83	1366046.13	данные отсутствуют	данные отсутствуют
43	662748.4	1366032.15	данные отсутствуют	0.1
43	662748.4	1366032.15	данные отсутствуют	данные отсутствуют
43	662748.4	1366032.15	данные отсутствуют	данные отсутствуют
44	662741.29	1366024.9	данные отсутствуют	0.1
44	662741.29	1366024.9	данные отсутствуют	данные отсутствуют
Государственный регистратор				ФГИС ЕГРН
полное наименование должности			подпись	инициалы, фамилия

М.П.

Выписка из Единого государственного реестра недвижимости об объекте недвижимости  
Сведения о частях земельного участка

<b>Земельный участок</b>			
(вид объекта недвижимости)			
Лист № ___ Раздела <b>4.2</b>	Всего листов раздела <b>4.2</b> : ___	Всего разделов: ___	Всего листов выписки: ___
<b>11.03.2021 № 99/2021/380220615</b>			
Кадастровый номер:		<b>02:55:020511:32</b>	

Номер точки	Координаты, м		Описание закрепления на местности	Средняя квадратическая погрешность определения координат характерных точек границы части земельного участка, м
	X	Y		
1	2	3	4	5
44	662741.29	1366024.9	данные отсутствуют	данные отсутствуют
45	662749.92	1366016.86	данные отсутствуют	данные отсутствуют
45	662749.92	1366016.86	данные отсутствуют	данные отсутствуют
45	662749.92	1366016.86	данные отсутствуют	данные отсутствуют
46	662748.35	1366015.16	данные отсутствуют	данные отсутствуют
46	662748.35	1366015.16	данные отсутствуют	данные отсутствуют
46	662748.35	1366015.16	данные отсутствуют	данные отсутствуют
47	662738.11	1366024.83	данные отсутствуют	0.1
47	662738.11	1366024.83	данные отсутствуют	данные отсутствуют
47	662738.11	1366024.83	данные отсутствуют	данные отсутствуют
48	662759.72	1366048.16	данные отсутствуют	данные отсутствуют
48	662759.72	1366048.16	данные отсутствуют	данные отсутствуют
48	662759.72	1366048.16	данные отсутствуют	данные отсутствуют
49	662761.16	1366046.78	данные отсутствуют	данные отсутствуют
49	662761.16	1366046.78	данные отсутствуют	данные отсутствуют
49	662761.16	1366046.78	данные отсутствуют	данные отсутствуют
50	662740.93	1366024.93	данные отсутствуют	0.1

Государственный регистратор		ФГИС ЕГРН
полное наименование должности	подпись	инициалы, фамилия

М.П.

Выписка из Единого государственного реестра недвижимости об объекте недвижимости  
Сведения о частях земельного участка

<b>Земельный участок</b>			
(вид объекта недвижимости)			
Лист № __ Раздела <b>4.2</b>	Всего листов раздела <b>4.2</b> : __	Всего разделов: __	Всего листов выписки: __
<b>11.03.2021 № 99/2021/380220615</b>			
Кадастровый номер:		<b>02:55:020511:32</b>	

Номер точки	Координаты, м		Описание закрепления на местности	Средняя квадратическая погрешность определения координат характерных точек границы части земельного участка, м
	X	Y		
1	2	3	4	5
50	662740.93	1366024.93	данные отсутствуют	данные отсутствуют
50	662740.93	1366024.93	данные отсутствуют	данные отсутствуют
51	662749.71	1366016.63	данные отсутствуют	данные отсутствуют
51	662749.71	1366016.63	данные отсутствуют	данные отсутствуют
51	662749.71	1366016.63	данные отсутствуют	данные отсутствуют
52	662748.13	1366014.92	данные отсутствуют	данные отсутствуют
52	662748.13	1366014.92	данные отсутствуют	данные отсутствуют
52	662748.13	1366014.92	данные отсутствуют	данные отсутствуют
53	662737.4	1366024.91	данные отсутствуют	0.1
53	662737.4	1366024.91	данные отсутствуют	данные отсутствуют
53	662737.4	1366024.91	данные отсутствуют	данные отсутствуют
54	662759.96	1366047.93	данные отсутствуют	данные отсутствуют
54	662759.96	1366047.93	данные отсутствуют	данные отсутствуют
54	662759.96	1366047.93	данные отсутствуют	данные отсутствуют
55	662761.69	1366046.27	данные отсутствуют	данные отсутствуют
55	662761.69	1366046.27	данные отсутствуют	данные отсутствуют
55	662761.69	1366046.27	данные отсутствуют	данные отсутствуют

Государственный регистратор		ФГИС ЕГРН
полное наименование должности	подпись	инициалы, фамилия

М.П.

Выписка из Единого государственного реестра недвижимости об объекте недвижимости  
Сведения о частях земельного участка

<b>Земельный участок</b>			
(вид объекта недвижимости)			
Лист № __ Раздела <b>4.2</b>	Всего листов раздела <b>4.2</b> : __	Всего разделов: __	Всего листов выписки: __
<b>11.03.2021 № 99/2021/380220615</b>			
Кадастровый номер:		<b>02:55:020511:32</b>	

Номер точки	Координаты, м		Описание закрепления на местности	Средняя квадратическая погрешность определения координат характерных точек границы части земельного участка, м
	X	Y		
1	2	3	4	5
56	662740.95	1366024.92	данные отсутствуют	0.1
56	662740.95	1366024.92	данные отсутствуют	данные отсутствуют
56	662740.95	1366024.92	данные отсутствуют	данные отсутствуют
57	662749.8	1366016.73	данные отсутствуют	данные отсутствуют
57	662749.8	1366016.73	данные отсутствуют	данные отсутствуют
57	662749.8	1366016.73	данные отсутствуют	данные отсутствуют
58	662725.72	1365990.55	данные отсутствуют	данные отсутствуют
58	662725.72	1365990.55	данные отсутствуют	данные отсутствуют
58	662725.72	1365990.55	данные отсутствуют	данные отсутствуют
59	662723.78	1365992.47	данные отсутствуют	0.1
59	662723.78	1365992.47	данные отсутствуют	данные отсутствуют
59	662723.78	1365992.47	данные отсутствуют	данные отсутствуют
60	662723.59	1365992.28	данные отсутствуют	данные отсутствуют
60	662723.59	1365992.28	данные отсутствуют	данные отсутствуют
60	662723.59	1365992.28	данные отсутствуют	данные отсутствуют
61	662708.58	1366006.59	данные отсутствуют	данные отсутствуют
61	662708.58	1366006.59	данные отсутствуют	данные отсутствуют

Государственный регистратор		ФГИС ЕГРН
полное наименование должности	подпись	инициалы, фамилия

М.П.

Выписка из Единого государственного реестра недвижимости об объекте недвижимости  
Сведения о частях земельного участка

<b>Земельный участок</b>			
(вид объекта недвижимости)			
Лист № __ Раздела <b>4.2</b>	Всего листов раздела <b>4.2</b> : __	Всего разделов: __	Всего листов выписки: __
<b>11.03.2021 № 99/2021/380220615</b>			
Кадастровый номер:		<b>02:55:020511:32</b>	

Номер точки	Координаты, м		Описание закрепления на местности	Средняя квадратическая погрешность определения координат характерных точек границы части земельного участка, м
	X	Y		
1	2	3	4	5
61	662708.58	1366006.59	данные отсутствуют	данные отсутствуют
62	662708.88	1366007.91	данные отсутствуют	0.1
62	662708.88	1366007.91	данные отсутствуют	данные отсутствуют
62	662708.88	1366007.91	данные отсутствуют	данные отсутствуют
63	662695.67	1366021.13	данные отсутствуют	0.1
63	662695.67	1366021.13	данные отсутствуют	данные отсутствуют
63	662695.67	1366021.13	данные отсутствуют	данные отсутствуют
64	662695.07	1366021.74	данные отсутствуют	0.1
64	662695.07	1366021.74	данные отсутствуют	данные отсутствуют
64	662695.07	1366021.74	данные отсутствуют	данные отсутствуют
65	662693.91	1366020.6	данные отсутствуют	данные отсутствуют
65	662693.91	1366020.6	данные отсутствуют	данные отсутствуют
65	662693.91	1366020.6	данные отсутствуют	данные отсутствуют
66	662639.48	1366077.89	данные отсутствуют	данные отсутствуют
66	662639.48	1366077.89	данные отсутствуют	данные отсутствуют
66	662639.48	1366077.89	данные отсутствуют	данные отсутствуют
67	662639.57	1366077.8	данные отсутствуют	0.1

Государственный регистратор		ФГИС ЕГРН
полное наименование должности	подпись	инициалы, фамилия

М.П.

Выписка из Единого государственного реестра недвижимости об объекте недвижимости  
Сведения о частях земельного участка

<b>Земельный участок</b>			
(вид объекта недвижимости)			
Лист № __ Раздела <b>4.2</b>	Всего листов раздела <b>4.2</b> : __	Всего разделов: __	Всего листов выписки: __
<b>11.03.2021 № 99/2021/380220615</b>			
Кадастровый номер:		<b>02:55:020511:32</b>	

Номер точки	Координаты, м		Описание закрепления на местности	Средняя квадратическая погрешность определения координат характерных точек границы части земельного участка, м
	X	Y		
1	2	3	4	5
67	662639.57	1366077.8	данные отсутствуют	данные отсутствуют
67	662639.57	1366077.8	данные отсутствуют	данные отсутствуют
68	662643.07	1366081.25	данные отсутствуют	0.1
68	662643.07	1366081.25	данные отсутствуют	данные отсутствуют
68	662643.07	1366081.25	данные отсутствуют	данные отсутствуют
69	662651.46	1366072.34	данные отсутствуют	0.1
69	662651.46	1366072.34	данные отсутствуют	данные отсутствуют
69	662651.46	1366072.34	данные отсутствуют	данные отсутствуют
70	662648.24	1366069.31	данные отсутствуют	0.1
70	662648.24	1366069.31	данные отсутствуют	данные отсутствуют
70	662648.24	1366069.31	данные отсутствуют	данные отсутствуют
71	662679.27	1366039.65	данные отсутствуют	0.1
71	662679.27	1366039.65	данные отсутствуют	данные отсутствуют
71	662679.27	1366039.65	данные отсутствуют	данные отсутствуют
72	662685.79	1366033.1	данные отсутствуют	0.1
72	662685.79	1366033.1	данные отсутствуют	данные отсутствуют
72	662685.79	1366033.1	данные отсутствуют	данные отсутствуют

Государственный регистратор		ФГИС ЕГРН
полное наименование должности	подпись	инициалы, фамилия

М.П.



Выписка из Единого государственного реестра недвижимости об объекте недвижимости  
Сведения о частях земельного участка

<b>Земельный участок</b>			
(вид объекта недвижимости)			
Лист № __ Раздела <b>4.2</b>	Всего листов раздела <b>4.2</b> : __	Всего разделов: __	Всего листов выписки: __
<b>11.03.2021 № 99/2021/380220615</b>			
Кадастровый номер:		<b>02:55:020511:32</b>	

Номер точки	Координаты, м		Описание закрепления на местности	Средняя квадратическая погрешность определения координат характерных точек границы части земельного участка, м
	X	Y		
1	2	3	4	5
73	662690.51	1366028.47	данные отсутствуют	0.1
73	662690.51	1366028.47	данные отсутствуют	данные отсутствуют
73	662690.51	1366028.47	данные отсутствуют	данные отсутствуют
74	662695.13	1366033	данные отсутствуют	0.1
75	662701.33	1366026.79	данные отсутствуют	0.1
75	662701.33	1366026.79	данные отсутствуют	данные отсутствуют
75	662701.33	1366026.79	данные отсутствуют	данные отсутствуют
76	662714.47	1366013.63	данные отсутствуют	0.1
76	662714.47	1366013.63	данные отсутствуют	данные отсутствуют
76	662714.47	1366013.63	данные отсутствуют	данные отсутствуют
77	662715.36	1366014.55	данные отсутствуют	0.1
77	662715.36	1366014.55	данные отсутствуют	данные отсутствуют
77	662715.36	1366014.55	данные отсутствуют	данные отсутствуют
78	662724.52	1366005.32	данные отсутствуют	0.1
78	662724.52	1366005.32	данные отсутствуют	данные отсутствуют
78	662724.52	1366005.32	данные отсутствуют	данные отсутствуют
79	662724.35	1366005.15	данные отсутствуют	0.1

Государственный регистратор		ФГИС ЕГРН
полное наименование должности	подпись	инициалы, фамилия

М.П.

Выписка из Единого государственного реестра недвижимости об объекте недвижимости  
Сведения о частях земельного участка

<b>Земельный участок</b>			
(вид объекта недвижимости)			
Лист № __ Раздела <b>4.2</b>	Всего листов раздела <b>4.2</b> : __	Всего разделов: __	Всего листов выписки: __
<b>11.03.2021 № 99/2021/380220615</b>			
Кадастровый номер:		<b>02:55:020511:32</b>	

Номер точки	Координаты, м		Описание закрепления на местности	Средняя квадратическая погрешность определения координат характерных точек границы части земельного участка, м
	X	Y		
1	2	3	4	5
79	662724.35	1366005.15	данные отсутствуют	данные отсутствуют
79	662724.35	1366005.15	данные отсутствуют	данные отсутствуют
80	662730.36	1365999.03	данные отсутствуют	0.1
80	662730.36	1365999.03	данные отсутствуют	данные отсутствуют
80	662730.36	1365999.03	данные отсутствуют	данные отсутствуют
81	662730.19	1365998.86	данные отсутствуют	0.1
81	662730.19	1365998.86	данные отсутствуют	данные отсутствуют
81	662730.19	1365998.86	данные отсутствуют	данные отсутствуют
82	662731.83	1365997.2	данные отсутствуют	данные отсутствуют
82	662731.83	1365997.2	данные отсутствуют	данные отсутствуют
82	662731.83	1365997.2	данные отсутствуют	данные отсутствуют
83	662695.13	1366033	данные отсутствуют	данные отсутствуют
83	662695.13	1366033	данные отсутствуют	данные отсутствуют
84	662645.63	1366068.58	данные отсутствуют	0.1
84	662645.63	1366068.58	данные отсутствуют	данные отсутствуют
84	662645.63	1366068.58	данные отсутствуют	данные отсутствуют
85	662639.9	1366074.17	данные отсутствуют	0.1

Государственный регистратор		ФГИС ЕГРН
полное наименование должности	подпись	инициалы, фамилия

М.П.

Выписка из Единого государственного реестра недвижимости об объекте недвижимости  
Сведения о частях земельного участка

<b>Земельный участок</b>			
(вид объекта недвижимости)			
Лист № __ Раздела <b>4.2</b>	Всего листов раздела <b>4.2</b> : __	Всего разделов: __	Всего листов выписки: __
<b>11.03.2021 № 99/2021/380220615</b>			
Кадастровый номер:		<b>02:55:020511:32</b>	

Номер точки	Координаты, м		Описание закрепления на местности	Средняя квадратическая погрешность определения координат характерных точек границы части земельного участка, м
	X	Y		
1	2	3	4	5
85	662639.9	1366074.17	данные отсутствуют	данные отсутствуют
85	662639.9	1366074.17	данные отсутствуют	данные отсутствуют
86	662656.51	1366091.17	данные отсутствуют	0.1
86	662656.51	1366091.17	данные отсутствуют	данные отсутствуют
86	662656.51	1366091.17	данные отсутствуют	данные отсутствуют
87	662654.91	1366092.71	данные отсутствуют	0.1
87	662654.91	1366092.71	данные отсутствуют	данные отсутствуют
87	662654.91	1366092.71	данные отсутствуют	данные отсутствуют
88	662662.28	1366100.36	данные отсутствуют	0.1
88	662662.28	1366100.36	данные отсутствуют	данные отсутствуют
88	662662.28	1366100.36	данные отсутствуют	данные отсутствуют
89	662663.93	1366098.77	данные отсутствуют	0.1
89	662663.93	1366098.77	данные отсутствуют	данные отсутствуют
89	662663.93	1366098.77	данные отсутствуют	данные отсутствуют
90	662684.34	1366119.77	данные отсутствуют	данные отсутствуют
90	662684.34	1366119.77	данные отсутствуют	данные отсутствуют
90	662684.34	1366119.77	данные отсутствуют	данные отсутствуют

Государственный регистратор		ФГИС ЕГРН
полное наименование должности	подпись	инициалы, фамилия

М.П.

Выписка из Единого государственного реестра недвижимости об объекте недвижимости  
Сведения о частях земельного участка

<b>Земельный участок</b>			
(вид объекта недвижимости)			
Лист № __ Раздела <b>4.2</b>	Всего листов раздела <b>4.2</b> : __	Всего разделов: __	Всего листов выписки: __
<b>11.03.2021 № 99/2021/380220615</b>			
Кадастровый номер:		<b>02:55:020511:32</b>	

Номер точки	Координаты, м		Описание закрепления на местности	Средняя квадратическая погрешность определения координат характерных точек границы части земельного участка, м
	X	Y		
1	2	3	4	5
91	662690.16	1366114.28	данные отсутствуют	данные отсутствуют
91	662690.16	1366114.28	данные отсутствуют	данные отсутствуют
91	662690.16	1366114.28	данные отсутствуют	данные отсутствуют
92	662669.69	1366093.22	данные отсутствуют	0.1
92	662669.69	1366093.22	данные отсутствуют	данные отсутствуют
92	662669.69	1366093.22	данные отсутствуют	данные отсутствуют
93	662670.51	1366092.43	данные отсутствуют	0.1
93	662670.51	1366092.43	данные отсутствуют	данные отсутствуют
93	662670.51	1366092.43	данные отсутствуют	данные отсутствуют
94	662663.11	1366084.8	данные отсутствуют	0.1
94	662663.11	1366084.8	данные отсутствуют	данные отсутствуют
94	662663.11	1366084.8	данные отсутствуют	данные отсутствуют
95	662662.27	1366085.62	данные отсутствуют	0.1
95	662662.27	1366085.62	данные отсутствуют	данные отсутствуют
95	662662.27	1366085.62	данные отсутствуют	данные отсутствуют
96	662643.79	1366068.23	данные отсутствуют	данные отсутствуют
96	662643.79	1366068.23	данные отсутствуют	данные отсутствуют

Государственный регистратор		ФГИС ЕГРН
полное наименование должности	подпись	инициалы, фамилия

М.П.

Выписка из Единого государственного реестра недвижимости об объекте недвижимости  
**Сведения о частях земельного участка**

<b>Земельный участок</b>			
<small>(вид объекта недвижимости)</small>			
Лист № __ Раздела <b>4.2</b>	Всего листов раздела <b>4.2</b> : __	Всего разделов: __	Всего листов выписки: __
<b>11.03.2021 № 99/2021/380220615</b>			
Кадастровый номер:		<b>02:55:020511:32</b>	

Номер точки	Координаты, м		Описание закрепления на местности	Средняя квадратическая погрешность определения координат характерных точек границы части земельного участка, м
	X	Y		
1	2	3	4	5
96	662643.79	1366068.23	данные отсутствуют	данные отсутствуют
97	662639.46	1366077.87	данные отсутствуют	данные отсутствуют
97	662639.46	1366077.87	данные отсутствуют	данные отсутствуют
97	662639.46	1366077.87	данные отсутствуют	данные отсутствуют
98	662646.54	1366071.15	данные отсутствуют	0.1
98	662646.54	1366071.15	данные отсутствуют	данные отсутствуют
98	662646.54	1366071.15	данные отсутствуют	данные отсутствуют

Государственный регистратор		ФГИС ЕГРН
полное наименование должности	подпись	инициалы, фамилия

М.П.

Выписка из Единого государственного реестра недвижимости об объекте недвижимости  
Сведения о частях земельного участка

<b>Земельный участок</b>				
<small>(вид объекта недвижимости)</small>				
Лист № ___ Раздела <b>4.2</b>		Всего листов раздела <b>4.2</b> : ___		Всего разделов: ___
Всего листов выписки: ___				
<b>11.03.2021 № 99/2021/380220615</b>				
Кадастровый номер:			<b>02:55:020511:32</b>	
Сведения о характерных точках границы части (частей) земельного участка				
Учетный номер части: 3				
Система координат: МСК-05				
Зона №				
Номер точки	Координаты, м		Описание закрепления на местности	Средняя квадратическая погрешность определения координат характерных точек границы части земельного участка, м
	X	Y		
1	2	3	4	5
3	662636.75	1366074.9	данные отсутствуют	данные отсутствуют
3	662636.75	1366074.9	данные отсутствуют	данные отсутствуют
3	662636.75	1366074.9	данные отсутствуют	данные отсутствуют
3	662636.75	1366074.9	данные отсутствуют	данные отсутствуют
3	662636.75	1366074.9	данные отсутствуют	данные отсутствуют
3	662636.75	1366074.9	данные отсутствуют	данные отсутствуют
4	662675.58	1366038.13	данные отсутствуют	данные отсутствуют
4	662675.58	1366038.13	данные отсутствуют	данные отсутствуют
4	662675.58	1366038.13	данные отсутствуют	данные отсутствуют
14	662660.76	1366059.71	данные отсутствуют	0.2
14	662660.76	1366059.71	данные отсутствуют	данные отсутствуют
14	662660.76	1366059.71	данные отсутствуют	данные отсутствуют
15	662659.29	1366061.06	данные отсутствуют	0.2
15	662659.29	1366061.06	данные отсутствуют	данные отсутствуют
15	662659.29	1366061.06	данные отсутствуют	данные отсутствуют
16	662659.97	1366061.78	данные отсутствуют	данные отсутствуют
Государственный регистратор			ФГИС ЕГРН	
полное наименование должности			подпись	
			инициалы, фамилия	

М.П.

Выписка из Единого государственного реестра недвижимости об объекте недвижимости  
Сведения о частях земельного участка

<b>Земельный участок</b>			
(вид объекта недвижимости)			
Лист № __ Раздела <b>4.2</b>	Всего листов раздела <b>4.2</b> : __	Всего разделов: __	Всего листов выписки: __
<b>11.03.2021 № 99/2021/380220615</b>			
Кадастровый номер:		<b>02:55:020511:32</b>	

Номер точки	Координаты, м		Описание закрепления на местности	Средняя квадратическая погрешность определения координат характерных точек границы части земельного участка, м
	X	Y		
1	2	3	4	5
16	662659.97	1366061.78	данные отсутствуют	данные отсутствуют
16	662659.97	1366061.78	данные отсутствуют	данные отсутствуют
17	662661.44	1366060.44	данные отсутствуют	0.2
17	662661.44	1366060.44	данные отсутствуют	данные отсутствуют
17	662661.44	1366060.44	данные отсутствуют	данные отсутствуют
18	662732.53	1365997.97	данные отсутствуют	данные отсутствуют
18	662732.53	1365997.97	данные отсутствуют	данные отсутствуют
18	662732.53	1365997.97	данные отсутствуют	данные отсутствуют
19	662730.11	1366000.32	данные отсутствуют	данные отсутствуют
19	662730.11	1366000.32	данные отсутствуют	данные отсутствуют
19	662730.11	1366000.32	данные отсутствуют	данные отсутствуют
20	662653.22	1366075.41	данные отсутствуют	данные отсутствуют
20	662653.22	1366075.41	данные отсутствуют	данные отсутствуют
20	662653.22	1366075.41	данные отсутствуют	данные отсутствуют
21	662645.71	1366081.98	данные отсутствуют	данные отсутствуют
21	662645.71	1366081.98	данные отсутствуют	данные отсутствуют
21	662645.71	1366081.98	данные отсутствуют	данные отсутствуют

Государственный регистратор		ФГИС ЕГРН
полное наименование должности	подпись	инициалы, фамилия

М.П.

Выписка из Единого государственного реестра недвижимости об объекте недвижимости  
Сведения о частях земельного участка

<b>Земельный участок</b>			
(вид объекта недвижимости)			
Лист № __ Раздела <b>4.2</b>	Всего листов раздела <b>4.2</b> : __	Всего разделов: __	Всего листов выписки: __
<b>11.03.2021 № 99/2021/380220615</b>			
Кадастровый номер:		<b>02:55:020511:32</b>	

Номер точки	Координаты, м		Описание закрепления на местности	Средняя квадратическая погрешность определения координат характерных точек границы части земельного участка, м
	X	Y		
1	2	3	4	5
22	662683.19	1366120.85	данные отсутствуют	данные отсутствуют
22	662683.19	1366120.85	данные отсутствуют	данные отсутствуют
22	662683.19	1366120.85	данные отсутствуют	данные отсутствуют
23	662686.11	1366118.1	данные отсутствуют	данные отсутствуют
23	662686.11	1366118.1	данные отсутствуют	данные отсутствуют
23	662686.11	1366118.1	данные отсутствуют	данные отсутствуют
24	662651.52	1366082.23	данные отсутствуют	данные отсутствуют
24	662651.52	1366082.23	данные отсутствуют	данные отсутствуют
24	662651.52	1366082.23	данные отсутствуют	данные отсутствуют
25	662655.9	1366078.39	данные отсутствуют	данные отсутствуют
25	662655.9	1366078.39	данные отсутствуют	данные отсутствуют
25	662655.9	1366078.39	данные отсутствуют	данные отсутствуют
26	662732.9	1366003.19	данные отсутствуют	данные отсутствуют
26	662732.9	1366003.19	данные отсутствуют	данные отсутствуют
26	662732.9	1366003.19	данные отсутствуют	данные отсутствуют
27	662735.26	1366000.92	данные отсутствуют	данные отсутствуют
27	662735.26	1366000.92	данные отсутствуют	данные отсутствуют

Государственный регистратор		ФГИС ЕГРН
полное наименование должности	подпись	инициалы, фамилия

М.П.



Выписка из Единого государственного реестра недвижимости об объекте недвижимости  
Сведения о частях земельного участка

<b>Земельный участок</b>			
(вид объекта недвижимости)			
Лист № __ Раздела <b>4.2</b>	Всего листов раздела <b>4.2</b> : __	Всего разделов: __	Всего листов выписки: __
<b>11.03.2021 № 99/2021/380220615</b>			
Кадастровый номер:		<b>02:55:020511:32</b>	

Номер точки	Координаты, м		Описание закрепления на местности	Средняя квадратическая погрешность определения координат характерных точек границы части земельного участка, м
	X	Y		
1	2	3	4	5
27	662735.26	1366000.92	данные отсутствуют	данные отсутствуют
28	662730.31	1365995.55	данные отсутствуют	данные отсутствуют
28	662730.31	1365995.55	данные отсутствуют	данные отсутствуют
28	662730.31	1365995.55	данные отсутствуют	данные отсутствуют
29	662639.35	1366077.75	данные отсутствуют	данные отсутствуют
29	662639.35	1366077.75	данные отсутствуют	данные отсутствуют
29	662639.35	1366077.75	данные отсутствуют	данные отсутствуют
30	662640.7	1366079.22	данные отсутствуют	данные отсутствуют
30	662640.7	1366079.22	данные отсутствуют	данные отсутствуют
30	662640.7	1366079.22	данные отсутствуют	данные отсутствуют
31	662731.67	1365997.02	данные отсутствуют	данные отсутствуют
31	662731.67	1365997.02	данные отсутствуют	данные отсутствуют
31	662731.67	1365997.02	данные отсутствуют	данные отсутствуют
32	662737.67	1366003.55	данные отсутствуют	данные отсутствуют
32	662737.67	1366003.55	данные отсутствуют	данные отсутствуют
32	662737.67	1366003.55	данные отсутствуют	данные отсутствуют
33	662720.94	1366019.56	данные отсутствуют	0.1

Государственный регистратор		ФГИС ЕГРН
полное наименование должности	подпись	инициалы, фамилия

М.П.

Выписка из Единого государственного реестра недвижимости об объекте недвижимости  
Сведения о частях земельного участка

<b>Земельный участок</b>			
(вид объекта недвижимости)			
Лист № ____ Раздела <b>4.2</b>	Всего листов раздела <b>4.2</b> : ____	Всего разделов: ____	Всего листов выписки: ____
<b>11.03.2021 № 99/2021/380220615</b>			
Кадастровый номер:		<b>02:55:020511:32</b>	

Номер точки	Координаты, м		Описание закрепления на местности	Средняя квадратическая погрешность определения координат характерных точек границы части земельного участка, м
	X	Y		
1	2	3	4	5
33	662720.94	1366019.56	данные отсутствуют	данные отсутствуют
33	662720.94	1366019.56	данные отсутствуют	данные отсутствуют
34	662753.26	1366054.35	данные отсутствуют	данные отсутствуют
34	662753.26	1366054.35	данные отсутствуют	данные отсутствуют
34	662753.26	1366054.35	данные отсутствуют	данные отсутствуют
35	662754.71	1366052.97	данные отсутствуют	данные отсутствуют
35	662754.71	1366052.97	данные отсутствуют	данные отсутствуют
35	662754.71	1366052.97	данные отсутствуют	данные отсутствуют
36	662723.75	1366019.65	данные отсутствуют	0.1
36	662723.75	1366019.65	данные отсутствуют	данные отсутствуют
36	662723.75	1366019.65	данные отсутствуют	данные отсутствуют
37	662739.03	1366005.03	данные отсутствуют	данные отсутствуют
37	662739.03	1366005.03	данные отсутствуют	данные отсутствуют
37	662739.03	1366005.03	данные отсутствуют	данные отсутствуют
38	662748.56	1366015.39	данные отсутствуют	данные отсутствуют
38	662748.56	1366015.39	данные отсутствуют	данные отсутствуют
38	662748.56	1366015.39	данные отсутствуют	данные отсутствуют

Государственный регистратор		ФГИС ЕГРН
полное наименование должности	подпись	инициалы, фамилия

М.П.

Выписка из Единого государственного реестра недвижимости об объекте недвижимости  
Сведения о частях земельного участка

<b>Земельный участок</b>			
(вид объекта недвижимости)			
Лист № __ Раздела <b>4.2</b>	Всего листов раздела <b>4.2</b> : __	Всего разделов: __	Всего листов выписки: __
<b>11.03.2021 № 99/2021/380220615</b>			
Кадастровый номер:		<b>02:55:020511:32</b>	

Номер точки	Координаты, м		Описание закрепления на местности	Средняя квадратическая погрешность определения координат характерных точек границы части земельного участка, м
	X	Y		
1	2	3	4	5
39	662738.42	1366024.84	данные отсутствуют	0.1
39	662738.42	1366024.84	данные отсутствуют	данные отсутствуют
39	662738.42	1366024.84	данные отсутствуют	данные отсутствуют
40	662746.97	1366033.54	данные отсутствуют	0.1
40	662746.97	1366033.54	данные отсутствуют	данные отсутствуют
40	662746.97	1366033.54	данные отсутствуют	данные отсутствуют
41	662760.39	1366047.51	данные отсутствуют	данные отсутствуют
41	662760.39	1366047.51	данные отсутствуют	данные отсутствуют
41	662760.39	1366047.51	данные отсутствуют	данные отсутствуют
42	662761.83	1366046.13	данные отсутствуют	данные отсутствуют
42	662761.83	1366046.13	данные отсутствуют	данные отсутствуют
42	662761.83	1366046.13	данные отсутствуют	данные отсутствуют
43	662748.4	1366032.15	данные отсутствуют	0.1
43	662748.4	1366032.15	данные отсутствуют	данные отсутствуют
43	662748.4	1366032.15	данные отсутствуют	данные отсутствуют
44	662741.29	1366024.9	данные отсутствуют	0.1
44	662741.29	1366024.9	данные отсутствуют	данные отсутствуют
Государственный регистратор				ФГИС ЕГРН
полное наименование должности			подпись	инициалы, фамилия

М.П.

Выписка из Единого государственного реестра недвижимости об объекте недвижимости  
Сведения о частях земельного участка

<b>Земельный участок</b>			
(вид объекта недвижимости)			
Лист № ___ Раздела <b>4.2</b>	Всего листов раздела <b>4.2</b> : ___	Всего разделов: ___	Всего листов выписки: ___
<b>11.03.2021 № 99/2021/380220615</b>			
Кадастровый номер:		<b>02:55:020511:32</b>	

Номер точки	Координаты, м		Описание закрепления на местности	Средняя квадратическая погрешность определения координат характерных точек границы части земельного участка, м
	X	Y		
1	2	3	4	5
44	662741.29	1366024.9	данные отсутствуют	данные отсутствуют
45	662749.92	1366016.86	данные отсутствуют	данные отсутствуют
45	662749.92	1366016.86	данные отсутствуют	данные отсутствуют
45	662749.92	1366016.86	данные отсутствуют	данные отсутствуют
46	662748.35	1366015.16	данные отсутствуют	данные отсутствуют
46	662748.35	1366015.16	данные отсутствуют	данные отсутствуют
46	662748.35	1366015.16	данные отсутствуют	данные отсутствуют
47	662738.11	1366024.83	данные отсутствуют	0.1
47	662738.11	1366024.83	данные отсутствуют	данные отсутствуют
47	662738.11	1366024.83	данные отсутствуют	данные отсутствуют
48	662759.72	1366048.16	данные отсутствуют	данные отсутствуют
48	662759.72	1366048.16	данные отсутствуют	данные отсутствуют
48	662759.72	1366048.16	данные отсутствуют	данные отсутствуют
49	662761.16	1366046.78	данные отсутствуют	данные отсутствуют
49	662761.16	1366046.78	данные отсутствуют	данные отсутствуют
49	662761.16	1366046.78	данные отсутствуют	данные отсутствуют
50	662740.93	1366024.93	данные отсутствуют	0.1

Государственный регистратор		ФГИС ЕГРН
полное наименование должности	подпись	инициалы, фамилия

М.П.

Выписка из Единого государственного реестра недвижимости об объекте недвижимости  
Сведения о частях земельного участка

<b>Земельный участок</b>			
(вид объекта недвижимости)			
Лист № __ Раздела <b>4.2</b>	Всего листов раздела <b>4.2</b> : __	Всего разделов: __	Всего листов выписки: __
<b>11.03.2021 № 99/2021/380220615</b>			
Кадастровый номер:		<b>02:55:020511:32</b>	

Номер точки	Координаты, м		Описание закрепления на местности	Средняя квадратическая погрешность определения координат характерных точек границы части земельного участка, м
	X	Y		
1	2	3	4	5
50	662740.93	1366024.93	данные отсутствуют	данные отсутствуют
50	662740.93	1366024.93	данные отсутствуют	данные отсутствуют
51	662749.71	1366016.63	данные отсутствуют	данные отсутствуют
51	662749.71	1366016.63	данные отсутствуют	данные отсутствуют
51	662749.71	1366016.63	данные отсутствуют	данные отсутствуют
52	662748.13	1366014.92	данные отсутствуют	данные отсутствуют
52	662748.13	1366014.92	данные отсутствуют	данные отсутствуют
52	662748.13	1366014.92	данные отсутствуют	данные отсутствуют
53	662737.4	1366024.91	данные отсутствуют	0.1
53	662737.4	1366024.91	данные отсутствуют	данные отсутствуют
53	662737.4	1366024.91	данные отсутствуют	данные отсутствуют
54	662759.96	1366047.93	данные отсутствуют	данные отсутствуют
54	662759.96	1366047.93	данные отсутствуют	данные отсутствуют
54	662759.96	1366047.93	данные отсутствуют	данные отсутствуют
55	662761.69	1366046.27	данные отсутствуют	данные отсутствуют
55	662761.69	1366046.27	данные отсутствуют	данные отсутствуют
55	662761.69	1366046.27	данные отсутствуют	данные отсутствуют
Государственный регистратор				ФГИС ЕГРН
полное наименование должности			подпись	инициалы, фамилия

М.П.

Выписка из Единого государственного реестра недвижимости об объекте недвижимости  
**Сведения о частях земельного участка**

<b>Земельный участок</b>			
(вид объекта недвижимости)			
Лист № __ Раздела <b>4.2</b>	Всего листов раздела <b>4.2</b> : __	Всего разделов: __	Всего листов выписки: __
<b>11.03.2021 № 99/2021/380220615</b>			
Кадастровый номер:		<b>02:55:020511:32</b>	

Номер точки	Координаты, м		Описание закрепления на местности	Средняя квадратическая погрешность определения координат характерных точек границы части земельного участка, м
	X	Y		
1	2	3	4	5
56	662740.95	1366024.92	данные отсутствуют	0.1
56	662740.95	1366024.92	данные отсутствуют	данные отсутствуют
56	662740.95	1366024.92	данные отсутствуют	данные отсутствуют
57	662749.8	1366016.73	данные отсутствуют	данные отсутствуют
57	662749.8	1366016.73	данные отсутствуют	данные отсутствуют
57	662749.8	1366016.73	данные отсутствуют	данные отсутствуют
58	662725.72	1365990.55	данные отсутствуют	данные отсутствуют
58	662725.72	1365990.55	данные отсутствуют	данные отсутствуют
58	662725.72	1365990.55	данные отсутствуют	данные отсутствуют
59	662723.78	1365992.47	данные отсутствуют	0.1
59	662723.78	1365992.47	данные отсутствуют	данные отсутствуют
59	662723.78	1365992.47	данные отсутствуют	данные отсутствуют
60	662723.59	1365992.28	данные отсутствуют	данные отсутствуют
60	662723.59	1365992.28	данные отсутствуют	данные отсутствуют
60	662723.59	1365992.28	данные отсутствуют	данные отсутствуют
61	662708.58	1366006.59	данные отсутствуют	данные отсутствуют
61	662708.58	1366006.59	данные отсутствуют	данные отсутствуют

Государственный регистратор		ФГИС ЕГРН
полное наименование должности	подпись	инициалы, фамилия

М.П.

Выписка из Единого государственного реестра недвижимости об объекте недвижимости  
Сведения о частях земельного участка

<b>Земельный участок</b>			
(вид объекта недвижимости)			
Лист № __ Раздела <b>4.2</b>	Всего листов раздела <b>4.2</b> : __	Всего разделов: __	Всего листов выписки: __
<b>11.03.2021 № 99/2021/380220615</b>			
Кадастровый номер:		<b>02:55:020511:32</b>	

Номер точки	Координаты, м		Описание закрепления на местности	Средняя квадратическая погрешность определения координат характерных точек границы части земельного участка, м
	X	Y		
1	2	3	4	5
61	662708.58	1366006.59	данные отсутствуют	данные отсутствуют
62	662708.88	1366007.91	данные отсутствуют	0.1
62	662708.88	1366007.91	данные отсутствуют	данные отсутствуют
62	662708.88	1366007.91	данные отсутствуют	данные отсутствуют
63	662695.67	1366021.13	данные отсутствуют	0.1
63	662695.67	1366021.13	данные отсутствуют	данные отсутствуют
63	662695.67	1366021.13	данные отсутствуют	данные отсутствуют
64	662695.07	1366021.74	данные отсутствуют	0.1
64	662695.07	1366021.74	данные отсутствуют	данные отсутствуют
64	662695.07	1366021.74	данные отсутствуют	данные отсутствуют
65	662693.91	1366020.6	данные отсутствуют	данные отсутствуют
65	662693.91	1366020.6	данные отсутствуют	данные отсутствуют
65	662693.91	1366020.6	данные отсутствуют	данные отсутствуют
66	662639.48	1366077.89	данные отсутствуют	данные отсутствуют
66	662639.48	1366077.89	данные отсутствуют	данные отсутствуют
66	662639.48	1366077.89	данные отсутствуют	данные отсутствуют
67	662639.57	1366077.8	данные отсутствуют	0.1

Государственный регистратор		ФГИС ЕГРН
полное наименование должности	подпись	инициалы, фамилия

М.П.

Выписка из Единого государственного реестра недвижимости об объекте недвижимости  
Сведения о частях земельного участка

<b>Земельный участок</b>			
(вид объекта недвижимости)			
Лист № __ Раздела <b>4.2</b>	Всего листов раздела <b>4.2</b> : __	Всего разделов: __	Всего листов выписки: __
<b>11.03.2021 № 99/2021/380220615</b>			
Кадастровый номер:		<b>02:55:020511:32</b>	

Номер точки	Координаты, м		Описание закрепления на местности	Средняя квадратическая погрешность определения координат характерных точек границы части земельного участка, м
	X	Y		
1	2	3	4	5
67	662639.57	1366077.8	данные отсутствуют	данные отсутствуют
67	662639.57	1366077.8	данные отсутствуют	данные отсутствуют
68	662643.07	1366081.25	данные отсутствуют	0.1
68	662643.07	1366081.25	данные отсутствуют	данные отсутствуют
68	662643.07	1366081.25	данные отсутствуют	данные отсутствуют
69	662651.46	1366072.34	данные отсутствуют	0.1
69	662651.46	1366072.34	данные отсутствуют	данные отсутствуют
69	662651.46	1366072.34	данные отсутствуют	данные отсутствуют
70	662648.24	1366069.31	данные отсутствуют	0.1
70	662648.24	1366069.31	данные отсутствуют	данные отсутствуют
70	662648.24	1366069.31	данные отсутствуют	данные отсутствуют
71	662679.27	1366039.65	данные отсутствуют	0.1
71	662679.27	1366039.65	данные отсутствуют	данные отсутствуют
71	662679.27	1366039.65	данные отсутствуют	данные отсутствуют
72	662685.79	1366033.1	данные отсутствуют	0.1
72	662685.79	1366033.1	данные отсутствуют	данные отсутствуют
72	662685.79	1366033.1	данные отсутствуют	данные отсутствуют

Государственный регистратор		ФГИС ЕГРН
полное наименование должности	подпись	инициалы, фамилия

М.П.



Выписка из Единого государственного реестра недвижимости об объекте недвижимости  
Сведения о частях земельного участка

<b>Земельный участок</b>			
(вид объекта недвижимости)			
Лист № __ Раздела <b>4.2</b>	Всего листов раздела <b>4.2</b> : __	Всего разделов: __	Всего листов выписки: __
<b>11.03.2021 № 99/2021/380220615</b>			
Кадастровый номер:		<b>02:55:020511:32</b>	

Номер точки	Координаты, м		Описание закрепления на местности	Средняя квадратическая погрешность определения координат характерных точек границы части земельного участка, м
	X	Y		
1	2	3	4	5
73	662690.51	1366028.47	данные отсутствуют	0.1
73	662690.51	1366028.47	данные отсутствуют	данные отсутствуют
73	662690.51	1366028.47	данные отсутствуют	данные отсутствуют
74	662695.13	1366033	данные отсутствуют	0.1
75	662701.33	1366026.79	данные отсутствуют	0.1
75	662701.33	1366026.79	данные отсутствуют	данные отсутствуют
75	662701.33	1366026.79	данные отсутствуют	данные отсутствуют
76	662714.47	1366013.63	данные отсутствуют	0.1
76	662714.47	1366013.63	данные отсутствуют	данные отсутствуют
76	662714.47	1366013.63	данные отсутствуют	данные отсутствуют
77	662715.36	1366014.55	данные отсутствуют	0.1
77	662715.36	1366014.55	данные отсутствуют	данные отсутствуют
77	662715.36	1366014.55	данные отсутствуют	данные отсутствуют
78	662724.52	1366005.32	данные отсутствуют	0.1
78	662724.52	1366005.32	данные отсутствуют	данные отсутствуют
78	662724.52	1366005.32	данные отсутствуют	данные отсутствуют
79	662724.35	1366005.15	данные отсутствуют	0.1

Государственный регистратор		ФГИС ЕГРН
полное наименование должности	подпись	инициалы, фамилия

М.П.

Выписка из Единого государственного реестра недвижимости об объекте недвижимости  
Сведения о частях земельного участка

<b>Земельный участок</b>			
(вид объекта недвижимости)			
Лист № __ Раздела <b>4.2</b>	Всего листов раздела <b>4.2</b> : __	Всего разделов: __	Всего листов выписки: __
<b>11.03.2021 № 99/2021/380220615</b>			
Кадастровый номер:		<b>02:55:020511:32</b>	

Номер точки	Координаты, м		Описание закрепления на местности	Средняя квадратическая погрешность определения координат характерных точек границы части земельного участка, м
	X	Y		
1	2	3	4	5
79	662724.35	1366005.15	данные отсутствуют	данные отсутствуют
79	662724.35	1366005.15	данные отсутствуют	данные отсутствуют
80	662730.36	1365999.03	данные отсутствуют	0.1
80	662730.36	1365999.03	данные отсутствуют	данные отсутствуют
80	662730.36	1365999.03	данные отсутствуют	данные отсутствуют
81	662730.19	1365998.86	данные отсутствуют	0.1
81	662730.19	1365998.86	данные отсутствуют	данные отсутствуют
81	662730.19	1365998.86	данные отсутствуют	данные отсутствуют
82	662731.83	1365997.2	данные отсутствуют	данные отсутствуют
82	662731.83	1365997.2	данные отсутствуют	данные отсутствуют
82	662731.83	1365997.2	данные отсутствуют	данные отсутствуют
83	662695.13	1366033	данные отсутствуют	данные отсутствуют
83	662695.13	1366033	данные отсутствуют	данные отсутствуют
84	662645.63	1366068.58	данные отсутствуют	0.1
84	662645.63	1366068.58	данные отсутствуют	данные отсутствуют
84	662645.63	1366068.58	данные отсутствуют	данные отсутствуют
85	662639.9	1366074.17	данные отсутствуют	0.1

Государственный регистратор		ФГИС ЕГРН
полное наименование должности	подпись	инициалы, фамилия

М.П.

Выписка из Единого государственного реестра недвижимости об объекте недвижимости  
Сведения о частях земельного участка

<b>Земельный участок</b>			
(вид объекта недвижимости)			
Лист № __ Раздела <b>4.2</b>	Всего листов раздела <b>4.2</b> : __	Всего разделов: __	Всего листов выписки: __
<b>11.03.2021 № 99/2021/380220615</b>			
Кадастровый номер:		<b>02:55:020511:32</b>	

Номер точки	Координаты, м		Описание закрепления на местности	Средняя квадратическая погрешность определения координат характерных точек границы части земельного участка, м
	X	Y		
1	2	3	4	5
85	662639.9	1366074.17	данные отсутствуют	данные отсутствуют
85	662639.9	1366074.17	данные отсутствуют	данные отсутствуют
86	662656.51	1366091.17	данные отсутствуют	0.1
86	662656.51	1366091.17	данные отсутствуют	данные отсутствуют
86	662656.51	1366091.17	данные отсутствуют	данные отсутствуют
87	662654.91	1366092.71	данные отсутствуют	0.1
87	662654.91	1366092.71	данные отсутствуют	данные отсутствуют
87	662654.91	1366092.71	данные отсутствуют	данные отсутствуют
88	662662.28	1366100.36	данные отсутствуют	0.1
88	662662.28	1366100.36	данные отсутствуют	данные отсутствуют
88	662662.28	1366100.36	данные отсутствуют	данные отсутствуют
89	662663.93	1366098.77	данные отсутствуют	0.1
89	662663.93	1366098.77	данные отсутствуют	данные отсутствуют
89	662663.93	1366098.77	данные отсутствуют	данные отсутствуют
90	662684.34	1366119.77	данные отсутствуют	данные отсутствуют
90	662684.34	1366119.77	данные отсутствуют	данные отсутствуют
90	662684.34	1366119.77	данные отсутствуют	данные отсутствуют

Государственный регистратор		ФГИС ЕГРН
полное наименование должности	подпись	инициалы, фамилия

М.П.

Выписка из Единого государственного реестра недвижимости об объекте недвижимости  
Сведения о частях земельного участка

<b>Земельный участок</b>			
(вид объекта недвижимости)			
Лист № __ Раздела <b>4.2</b>	Всего листов раздела <b>4.2</b> : __	Всего разделов: __	Всего листов выписки: __
<b>11.03.2021 № 99/2021/380220615</b>			
Кадастровый номер:		<b>02:55:020511:32</b>	

Номер точки	Координаты, м		Описание закрепления на местности	Средняя квадратическая погрешность определения координат характерных точек границы части земельного участка, м
	X	Y		
1	2	3	4	5
91	662690.16	1366114.28	данные отсутствуют	данные отсутствуют
91	662690.16	1366114.28	данные отсутствуют	данные отсутствуют
91	662690.16	1366114.28	данные отсутствуют	данные отсутствуют
92	662669.69	1366093.22	данные отсутствуют	0.1
92	662669.69	1366093.22	данные отсутствуют	данные отсутствуют
92	662669.69	1366093.22	данные отсутствуют	данные отсутствуют
93	662670.51	1366092.43	данные отсутствуют	0.1
93	662670.51	1366092.43	данные отсутствуют	данные отсутствуют
93	662670.51	1366092.43	данные отсутствуют	данные отсутствуют
94	662663.11	1366084.8	данные отсутствуют	0.1
94	662663.11	1366084.8	данные отсутствуют	данные отсутствуют
94	662663.11	1366084.8	данные отсутствуют	данные отсутствуют
95	662662.27	1366085.62	данные отсутствуют	0.1
95	662662.27	1366085.62	данные отсутствуют	данные отсутствуют
95	662662.27	1366085.62	данные отсутствуют	данные отсутствуют
96	662643.79	1366068.23	данные отсутствуют	данные отсутствуют
96	662643.79	1366068.23	данные отсутствуют	данные отсутствуют

Государственный регистратор		ФГИС ЕГРН
полное наименование должности	подпись	инициалы, фамилия

М.П.

Выписка из Единого государственного реестра недвижимости об объекте недвижимости  
**Сведения о частях земельного участка**

<b>Земельный участок</b>			
<small>(вид объекта недвижимости)</small>			
Лист № __ Раздела <b>4.2</b>	Всего листов раздела <b>4.2</b> : __	Всего разделов: __	Всего листов выписки: __
<b>11.03.2021 № 99/2021/380220615</b>			
Кадастровый номер:		<b>02:55:020511:32</b>	

Номер точки	Координаты, м		Описание закрепления на местности	Средняя квадратическая погрешность определения координат характерных точек границы части земельного участка, м
	X	Y		
1	2	3	4	5
96	662643.79	1366068.23	данные отсутствуют	данные отсутствуют
97	662639.46	1366077.87	данные отсутствуют	данные отсутствуют
97	662639.46	1366077.87	данные отсутствуют	данные отсутствуют
97	662639.46	1366077.87	данные отсутствуют	данные отсутствуют
98	662646.54	1366071.15	данные отсутствуют	0.1
98	662646.54	1366071.15	данные отсутствуют	данные отсутствуют
98	662646.54	1366071.15	данные отсутствуют	данные отсутствуют

Государственный регистратор		ФГИС ЕГРН
полное наименование должности	подпись	инициалы, фамилия

М.П.

Выписка из Единого государственного реестра недвижимости об объекте недвижимости  
Сведения о частях земельного участка

<b>Земельный участок</b>				
(вид объекта недвижимости)				
Лист № __ Раздела <b>4.2</b>		Всего листов раздела <b>4.2</b> : __		Всего разделов: __
Всего листов выписки: __				
<b>11.03.2021 № 99/2021/380220615</b>				
Кадастровый номер:			<b>02:55:020511:32</b>	
Сведения о характерных точках границы части (частей) земельного участка				
Учетный номер части: 3				
Система координат: МСК-05				
Зона №				
Номер точки	Координаты, м		Описание закрепления на местности	Средняя квадратическая погрешность определения координат характерных точек границы части земельного участка, м
	X	Y		
1	2	3	4	5
3	662636.75	1366074.9	данные отсутствуют	данные отсутствуют
3	662636.75	1366074.9	данные отсутствуют	данные отсутствуют
3	662636.75	1366074.9	данные отсутствуют	данные отсутствуют
3	662636.75	1366074.9	данные отсутствуют	данные отсутствуют
3	662636.75	1366074.9	данные отсутствуют	данные отсутствуют
3	662636.75	1366074.9	данные отсутствуют	данные отсутствуют
4	662675.58	1366038.13	данные отсутствуют	данные отсутствуют
4	662675.58	1366038.13	данные отсутствуют	данные отсутствуют
4	662675.58	1366038.13	данные отсутствуют	данные отсутствуют
14	662660.76	1366059.71	данные отсутствуют	0.2
14	662660.76	1366059.71	данные отсутствуют	данные отсутствуют
14	662660.76	1366059.71	данные отсутствуют	данные отсутствуют
15	662659.29	1366061.06	данные отсутствуют	0.2
15	662659.29	1366061.06	данные отсутствуют	данные отсутствуют
15	662659.29	1366061.06	данные отсутствуют	данные отсутствуют
16	662659.97	1366061.78	данные отсутствуют	данные отсутствуют
Государственный регистратор			ФГИС ЕГРН	
полное наименование должности			подпись	
			инициалы, фамилия	

М.П.

Выписка из Единого государственного реестра недвижимости об объекте недвижимости  
Сведения о частях земельного участка

<b>Земельный участок</b>			
(вид объекта недвижимости)			
Лист № __ Раздела <b>4.2</b>	Всего листов раздела <b>4.2</b> : __	Всего разделов: __	Всего листов выписки: __
<b>11.03.2021 № 99/2021/380220615</b>			
Кадастровый номер:		<b>02:55:020511:32</b>	

Номер точки	Координаты, м		Описание закрепления на местности	Средняя квадратическая погрешность определения координат характерных точек границы части земельного участка, м
	X	Y		
1	2	3	4	5
16	662659.97	1366061.78	данные отсутствуют	данные отсутствуют
16	662659.97	1366061.78	данные отсутствуют	данные отсутствуют
17	662661.44	1366060.44	данные отсутствуют	0.2
17	662661.44	1366060.44	данные отсутствуют	данные отсутствуют
17	662661.44	1366060.44	данные отсутствуют	данные отсутствуют
18	662732.53	1365997.97	данные отсутствуют	данные отсутствуют
18	662732.53	1365997.97	данные отсутствуют	данные отсутствуют
18	662732.53	1365997.97	данные отсутствуют	данные отсутствуют
19	662730.11	1366000.32	данные отсутствуют	данные отсутствуют
19	662730.11	1366000.32	данные отсутствуют	данные отсутствуют
19	662730.11	1366000.32	данные отсутствуют	данные отсутствуют
20	662653.22	1366075.41	данные отсутствуют	данные отсутствуют
20	662653.22	1366075.41	данные отсутствуют	данные отсутствуют
20	662653.22	1366075.41	данные отсутствуют	данные отсутствуют
21	662645.71	1366081.98	данные отсутствуют	данные отсутствуют
21	662645.71	1366081.98	данные отсутствуют	данные отсутствуют
21	662645.71	1366081.98	данные отсутствуют	данные отсутствуют

Государственный регистратор		ФГИС ЕГРН
полное наименование должности	подпись	инициалы, фамилия

М.П.

Выписка из Единого государственного реестра недвижимости об объекте недвижимости  
Сведения о частях земельного участка

<b>Земельный участок</b>			
(вид объекта недвижимости)			
Лист № __ Раздела <b>4.2</b>	Всего листов раздела <b>4.2</b> : __	Всего разделов: __	Всего листов выписки: __
<b>11.03.2021 № 99/2021/380220615</b>			
Кадастровый номер:		<b>02:55:020511:32</b>	

Номер точки	Координаты, м		Описание закрепления на местности	Средняя квадратическая погрешность определения координат характерных точек границы части земельного участка, м
	X	Y		
1	2	3	4	5
22	662683.19	1366120.85	данные отсутствуют	данные отсутствуют
22	662683.19	1366120.85	данные отсутствуют	данные отсутствуют
22	662683.19	1366120.85	данные отсутствуют	данные отсутствуют
23	662686.11	1366118.1	данные отсутствуют	данные отсутствуют
23	662686.11	1366118.1	данные отсутствуют	данные отсутствуют
23	662686.11	1366118.1	данные отсутствуют	данные отсутствуют
24	662651.52	1366082.23	данные отсутствуют	данные отсутствуют
24	662651.52	1366082.23	данные отсутствуют	данные отсутствуют
24	662651.52	1366082.23	данные отсутствуют	данные отсутствуют
25	662655.9	1366078.39	данные отсутствуют	данные отсутствуют
25	662655.9	1366078.39	данные отсутствуют	данные отсутствуют
25	662655.9	1366078.39	данные отсутствуют	данные отсутствуют
26	662732.9	1366003.19	данные отсутствуют	данные отсутствуют
26	662732.9	1366003.19	данные отсутствуют	данные отсутствуют
26	662732.9	1366003.19	данные отсутствуют	данные отсутствуют
27	662735.26	1366000.92	данные отсутствуют	данные отсутствуют
27	662735.26	1366000.92	данные отсутствуют	данные отсутствуют
Государственный регистратор				ФГИС ЕГРН
полное наименование должности			подпись	инициалы, фамилия

М.П.



Выписка из Единого государственного реестра недвижимости об объекте недвижимости  
Сведения о частях земельного участка

<b>Земельный участок</b>			
(вид объекта недвижимости)			
Лист № __ Раздела <b>4.2</b>	Всего листов раздела <b>4.2</b> : __	Всего разделов: __	Всего листов выписки: __
<b>11.03.2021 № 99/2021/380220615</b>			
Кадастровый номер:		<b>02:55:020511:32</b>	

Номер точки	Координаты, м		Описание закрепления на местности	Средняя квадратическая погрешность определения координат характерных точек границы части земельного участка, м
	X	Y		
1	2	3	4	5
27	662735.26	1366000.92	данные отсутствуют	данные отсутствуют
28	662730.31	1365995.55	данные отсутствуют	данные отсутствуют
28	662730.31	1365995.55	данные отсутствуют	данные отсутствуют
28	662730.31	1365995.55	данные отсутствуют	данные отсутствуют
29	662639.35	1366077.75	данные отсутствуют	данные отсутствуют
29	662639.35	1366077.75	данные отсутствуют	данные отсутствуют
29	662639.35	1366077.75	данные отсутствуют	данные отсутствуют
30	662640.7	1366079.22	данные отсутствуют	данные отсутствуют
30	662640.7	1366079.22	данные отсутствуют	данные отсутствуют
30	662640.7	1366079.22	данные отсутствуют	данные отсутствуют
31	662731.67	1365997.02	данные отсутствуют	данные отсутствуют
31	662731.67	1365997.02	данные отсутствуют	данные отсутствуют
31	662731.67	1365997.02	данные отсутствуют	данные отсутствуют
32	662737.67	1366003.55	данные отсутствуют	данные отсутствуют
32	662737.67	1366003.55	данные отсутствуют	данные отсутствуют
32	662737.67	1366003.55	данные отсутствуют	данные отсутствуют
33	662720.94	1366019.56	данные отсутствуют	0.1

Государственный регистратор		ФГИС ЕГРН
полное наименование должности	подпись	инициалы, фамилия

М.П.

Выписка из Единого государственного реестра недвижимости об объекте недвижимости  
Сведения о частях земельного участка

<b>Земельный участок</b>			
(вид объекта недвижимости)			
Лист № __ Раздела <b>4.2</b>	Всего листов раздела <b>4.2</b> : __	Всего разделов: __	Всего листов выписки: __
<b>11.03.2021 № 99/2021/380220615</b>			
Кадастровый номер:		<b>02:55:020511:32</b>	

Номер точки	Координаты, м		Описание закрепления на местности	Средняя квадратическая погрешность определения координат характерных точек границы части земельного участка, м
	X	Y		
1	2	3	4	5
33	662720.94	1366019.56	данные отсутствуют	данные отсутствуют
33	662720.94	1366019.56	данные отсутствуют	данные отсутствуют
34	662753.26	1366054.35	данные отсутствуют	данные отсутствуют
34	662753.26	1366054.35	данные отсутствуют	данные отсутствуют
34	662753.26	1366054.35	данные отсутствуют	данные отсутствуют
35	662754.71	1366052.97	данные отсутствуют	данные отсутствуют
35	662754.71	1366052.97	данные отсутствуют	данные отсутствуют
35	662754.71	1366052.97	данные отсутствуют	данные отсутствуют
36	662723.75	1366019.65	данные отсутствуют	0.1
36	662723.75	1366019.65	данные отсутствуют	данные отсутствуют
36	662723.75	1366019.65	данные отсутствуют	данные отсутствуют
37	662739.03	1366005.03	данные отсутствуют	данные отсутствуют
37	662739.03	1366005.03	данные отсутствуют	данные отсутствуют
37	662739.03	1366005.03	данные отсутствуют	данные отсутствуют
38	662748.56	1366015.39	данные отсутствуют	данные отсутствуют
38	662748.56	1366015.39	данные отсутствуют	данные отсутствуют
38	662748.56	1366015.39	данные отсутствуют	данные отсутствуют

Государственный регистратор		ФГИС ЕГРН
полное наименование должности	подпись	инициалы, фамилия

М.П.

Выписка из Единого государственного реестра недвижимости об объекте недвижимости  
Сведения о частях земельного участка

<b>Земельный участок</b>			
(вид объекта недвижимости)			
Лист № __ Раздела <b>4.2</b>	Всего листов раздела <b>4.2</b> : __	Всего разделов: __	Всего листов выписки: __
<b>11.03.2021 № 99/2021/380220615</b>			
Кадастровый номер:		<b>02:55:020511:32</b>	

Номер точки	Координаты, м		Описание закрепления на местности	Средняя квадратическая погрешность определения координат характерных точек границы части земельного участка, м
	X	Y		
1	2	3	4	5
39	662738.42	1366024.84	данные отсутствуют	0.1
39	662738.42	1366024.84	данные отсутствуют	данные отсутствуют
39	662738.42	1366024.84	данные отсутствуют	данные отсутствуют
40	662746.97	1366033.54	данные отсутствуют	0.1
40	662746.97	1366033.54	данные отсутствуют	данные отсутствуют
40	662746.97	1366033.54	данные отсутствуют	данные отсутствуют
41	662760.39	1366047.51	данные отсутствуют	данные отсутствуют
41	662760.39	1366047.51	данные отсутствуют	данные отсутствуют
41	662760.39	1366047.51	данные отсутствуют	данные отсутствуют
42	662761.83	1366046.13	данные отсутствуют	данные отсутствуют
42	662761.83	1366046.13	данные отсутствуют	данные отсутствуют
42	662761.83	1366046.13	данные отсутствуют	данные отсутствуют
43	662748.4	1366032.15	данные отсутствуют	0.1
43	662748.4	1366032.15	данные отсутствуют	данные отсутствуют
43	662748.4	1366032.15	данные отсутствуют	данные отсутствуют
44	662741.29	1366024.9	данные отсутствуют	0.1
44	662741.29	1366024.9	данные отсутствуют	данные отсутствуют
Государственный регистратор				ФГИС ЕГРН
полное наименование должности			подпись	инициалы, фамилия

М.П.

Выписка из Единого государственного реестра недвижимости об объекте недвижимости  
Сведения о частях земельного участка

<b>Земельный участок</b>			
(вид объекта недвижимости)			
Лист № ___ Раздела <b>4.2</b>	Всего листов раздела <b>4.2</b> : ___	Всего разделов: ___	Всего листов выписки: ___
<b>11.03.2021 № 99/2021/380220615</b>			
Кадастровый номер:		<b>02:55:020511:32</b>	

Номер точки	Координаты, м		Описание закрепления на местности	Средняя квадратическая погрешность определения координат характерных точек границы части земельного участка, м
	X	Y		
1	2	3	4	5
44	662741.29	1366024.9	данные отсутствуют	данные отсутствуют
45	662749.92	1366016.86	данные отсутствуют	данные отсутствуют
45	662749.92	1366016.86	данные отсутствуют	данные отсутствуют
45	662749.92	1366016.86	данные отсутствуют	данные отсутствуют
46	662748.35	1366015.16	данные отсутствуют	данные отсутствуют
46	662748.35	1366015.16	данные отсутствуют	данные отсутствуют
46	662748.35	1366015.16	данные отсутствуют	данные отсутствуют
47	662738.11	1366024.83	данные отсутствуют	0.1
47	662738.11	1366024.83	данные отсутствуют	данные отсутствуют
47	662738.11	1366024.83	данные отсутствуют	данные отсутствуют
48	662759.72	1366048.16	данные отсутствуют	данные отсутствуют
48	662759.72	1366048.16	данные отсутствуют	данные отсутствуют
48	662759.72	1366048.16	данные отсутствуют	данные отсутствуют
49	662761.16	1366046.78	данные отсутствуют	данные отсутствуют
49	662761.16	1366046.78	данные отсутствуют	данные отсутствуют
49	662761.16	1366046.78	данные отсутствуют	данные отсутствуют
50	662740.93	1366024.93	данные отсутствуют	0.1

Государственный регистратор		ФГИС ЕГРН
полное наименование должности	подпись	инициалы, фамилия

М.П.

Выписка из Единого государственного реестра недвижимости об объекте недвижимости  
Сведения о частях земельного участка

<b>Земельный участок</b>			
(вид объекта недвижимости)			
Лист № __ Раздела <b>4.2</b>	Всего листов раздела <b>4.2</b> : __	Всего разделов: __	Всего листов выписки: __
<b>11.03.2021 № 99/2021/380220615</b>			
Кадастровый номер:		<b>02:55:020511:32</b>	

Номер точки	Координаты, м		Описание закрепления на местности	Средняя квадратическая погрешность определения координат характерных точек границы части земельного участка, м
	X	Y		
1	2	3	4	5
50	662740.93	1366024.93	данные отсутствуют	данные отсутствуют
50	662740.93	1366024.93	данные отсутствуют	данные отсутствуют
51	662749.71	1366016.63	данные отсутствуют	данные отсутствуют
51	662749.71	1366016.63	данные отсутствуют	данные отсутствуют
51	662749.71	1366016.63	данные отсутствуют	данные отсутствуют
52	662748.13	1366014.92	данные отсутствуют	данные отсутствуют
52	662748.13	1366014.92	данные отсутствуют	данные отсутствуют
52	662748.13	1366014.92	данные отсутствуют	данные отсутствуют
53	662737.4	1366024.91	данные отсутствуют	0.1
53	662737.4	1366024.91	данные отсутствуют	данные отсутствуют
53	662737.4	1366024.91	данные отсутствуют	данные отсутствуют
54	662759.96	1366047.93	данные отсутствуют	данные отсутствуют
54	662759.96	1366047.93	данные отсутствуют	данные отсутствуют
54	662759.96	1366047.93	данные отсутствуют	данные отсутствуют
55	662761.69	1366046.27	данные отсутствуют	данные отсутствуют
55	662761.69	1366046.27	данные отсутствуют	данные отсутствуют
55	662761.69	1366046.27	данные отсутствуют	данные отсутствуют

Государственный регистратор		ФГИС ЕГРН
полное наименование должности	подпись	инициалы, фамилия

М.П.

Выписка из Единого государственного реестра недвижимости об объекте недвижимости  
Сведения о частях земельного участка

<b>Земельный участок</b>			
(вид объекта недвижимости)			
Лист № ____ Раздела <b>4.2</b>	Всего листов раздела <b>4.2</b> : ____	Всего разделов: ____	Всего листов выписки: ____
<b>11.03.2021 № 99/2021/380220615</b>			
Кадастровый номер:		<b>02:55:020511:32</b>	

Номер точки	Координаты, м		Описание закрепления на местности	Средняя квадратическая погрешность определения координат характерных точек границы части земельного участка, м
	X	Y		
1	2	3	4	5
56	662740.95	1366024.92	данные отсутствуют	0.1
56	662740.95	1366024.92	данные отсутствуют	данные отсутствуют
56	662740.95	1366024.92	данные отсутствуют	данные отсутствуют
57	662749.8	1366016.73	данные отсутствуют	данные отсутствуют
57	662749.8	1366016.73	данные отсутствуют	данные отсутствуют
57	662749.8	1366016.73	данные отсутствуют	данные отсутствуют
58	662725.72	1365990.55	данные отсутствуют	данные отсутствуют
58	662725.72	1365990.55	данные отсутствуют	данные отсутствуют
58	662725.72	1365990.55	данные отсутствуют	данные отсутствуют
59	662723.78	1365992.47	данные отсутствуют	0.1
59	662723.78	1365992.47	данные отсутствуют	данные отсутствуют
59	662723.78	1365992.47	данные отсутствуют	данные отсутствуют
60	662723.59	1365992.28	данные отсутствуют	данные отсутствуют
60	662723.59	1365992.28	данные отсутствуют	данные отсутствуют
60	662723.59	1365992.28	данные отсутствуют	данные отсутствуют
61	662708.58	1366006.59	данные отсутствуют	данные отсутствуют
61	662708.58	1366006.59	данные отсутствуют	данные отсутствуют

Государственный регистратор		ФГИС ЕГРН
полное наименование должности	подпись	инициалы, фамилия

М.П.

Выписка из Единого государственного реестра недвижимости об объекте недвижимости  
Сведения о частях земельного участка

<b>Земельный участок</b>			
(вид объекта недвижимости)			
Лист № __ Раздела <b>4.2</b>	Всего листов раздела <b>4.2</b> : __	Всего разделов: __	Всего листов выписки: __
<b>11.03.2021 № 99/2021/380220615</b>			
Кадастровый номер:		<b>02:55:020511:32</b>	

Номер точки	Координаты, м		Описание закрепления на местности	Средняя квадратическая погрешность определения координат характерных точек границы части земельного участка, м
	X	Y		
1	2	3	4	5
61	662708.58	1366006.59	данные отсутствуют	данные отсутствуют
62	662708.88	1366007.91	данные отсутствуют	0.1
62	662708.88	1366007.91	данные отсутствуют	данные отсутствуют
62	662708.88	1366007.91	данные отсутствуют	данные отсутствуют
63	662695.67	1366021.13	данные отсутствуют	0.1
63	662695.67	1366021.13	данные отсутствуют	данные отсутствуют
63	662695.67	1366021.13	данные отсутствуют	данные отсутствуют
64	662695.07	1366021.74	данные отсутствуют	0.1
64	662695.07	1366021.74	данные отсутствуют	данные отсутствуют
64	662695.07	1366021.74	данные отсутствуют	данные отсутствуют
65	662693.91	1366020.6	данные отсутствуют	данные отсутствуют
65	662693.91	1366020.6	данные отсутствуют	данные отсутствуют
65	662693.91	1366020.6	данные отсутствуют	данные отсутствуют
66	662639.48	1366077.89	данные отсутствуют	данные отсутствуют
66	662639.48	1366077.89	данные отсутствуют	данные отсутствуют
66	662639.48	1366077.89	данные отсутствуют	данные отсутствуют
67	662639.57	1366077.8	данные отсутствуют	0.1

Государственный регистратор		ФГИС ЕГРН
полное наименование должности	подпись	инициалы, фамилия

М.П.

Выписка из Единого государственного реестра недвижимости об объекте недвижимости  
Сведения о частях земельного участка

<b>Земельный участок</b>			
(вид объекта недвижимости)			
Лист № __ Раздела <b>4.2</b>	Всего листов раздела <b>4.2</b> : __	Всего разделов: __	Всего листов выписки: __
<b>11.03.2021 № 99/2021/380220615</b>			
Кадастровый номер:		<b>02:55:020511:32</b>	

Номер точки	Координаты, м		Описание закрепления на местности	Средняя квадратическая погрешность определения координат характерных точек границы части земельного участка, м
	X	Y		
1	2	3	4	5
67	662639.57	1366077.8	данные отсутствуют	данные отсутствуют
67	662639.57	1366077.8	данные отсутствуют	данные отсутствуют
68	662643.07	1366081.25	данные отсутствуют	0.1
68	662643.07	1366081.25	данные отсутствуют	данные отсутствуют
68	662643.07	1366081.25	данные отсутствуют	данные отсутствуют
69	662651.46	1366072.34	данные отсутствуют	0.1
69	662651.46	1366072.34	данные отсутствуют	данные отсутствуют
69	662651.46	1366072.34	данные отсутствуют	данные отсутствуют
70	662648.24	1366069.31	данные отсутствуют	0.1
70	662648.24	1366069.31	данные отсутствуют	данные отсутствуют
70	662648.24	1366069.31	данные отсутствуют	данные отсутствуют
71	662679.27	1366039.65	данные отсутствуют	0.1
71	662679.27	1366039.65	данные отсутствуют	данные отсутствуют
71	662679.27	1366039.65	данные отсутствуют	данные отсутствуют
72	662685.79	1366033.1	данные отсутствуют	0.1
72	662685.79	1366033.1	данные отсутствуют	данные отсутствуют
72	662685.79	1366033.1	данные отсутствуют	данные отсутствуют

Государственный регистратор		ФГИС ЕГРН
полное наименование должности	подпись	инициалы, фамилия

М.П.



Выписка из Единого государственного реестра недвижимости об объекте недвижимости  
Сведения о частях земельного участка

<b>Земельный участок</b>			
(вид объекта недвижимости)			
Лист № __ Раздела <b>4.2</b>	Всего листов раздела <b>4.2</b> : __	Всего разделов: __	Всего листов выписки: __
<b>11.03.2021 № 99/2021/380220615</b>			
Кадастровый номер:		<b>02:55:020511:32</b>	

Номер точки	Координаты, м		Описание закрепления на местности	Средняя квадратическая погрешность определения координат характерных точек границы части земельного участка, м
	X	Y		
1	2	3	4	5
73	662690.51	1366028.47	данные отсутствуют	0.1
73	662690.51	1366028.47	данные отсутствуют	данные отсутствуют
73	662690.51	1366028.47	данные отсутствуют	данные отсутствуют
74	662695.13	1366033	данные отсутствуют	0.1
75	662701.33	1366026.79	данные отсутствуют	0.1
75	662701.33	1366026.79	данные отсутствуют	данные отсутствуют
75	662701.33	1366026.79	данные отсутствуют	данные отсутствуют
76	662714.47	1366013.63	данные отсутствуют	0.1
76	662714.47	1366013.63	данные отсутствуют	данные отсутствуют
76	662714.47	1366013.63	данные отсутствуют	данные отсутствуют
77	662715.36	1366014.55	данные отсутствуют	0.1
77	662715.36	1366014.55	данные отсутствуют	данные отсутствуют
77	662715.36	1366014.55	данные отсутствуют	данные отсутствуют
78	662724.52	1366005.32	данные отсутствуют	0.1
78	662724.52	1366005.32	данные отсутствуют	данные отсутствуют
78	662724.52	1366005.32	данные отсутствуют	данные отсутствуют
79	662724.35	1366005.15	данные отсутствуют	0.1

Государственный регистратор		ФГИС ЕГРН
полное наименование должности	подпись	инициалы, фамилия

М.П.

Выписка из Единого государственного реестра недвижимости об объекте недвижимости  
Сведения о частях земельного участка

<b>Земельный участок</b>			
(вид объекта недвижимости)			
Лист № ___ Раздела <b>4.2</b>	Всего листов раздела <b>4.2</b> : ___	Всего разделов: ___	Всего листов выписки: ___
<b>11.03.2021 № 99/2021/380220615</b>			
Кадастровый номер:		<b>02:55:020511:32</b>	

Номер точки	Координаты, м		Описание закрепления на местности	Средняя квадратическая погрешность определения координат характерных точек границы части земельного участка, м
	X	Y		
1	2	3	4	5
79	662724.35	1366005.15	данные отсутствуют	данные отсутствуют
79	662724.35	1366005.15	данные отсутствуют	данные отсутствуют
80	662730.36	1365999.03	данные отсутствуют	0.1
80	662730.36	1365999.03	данные отсутствуют	данные отсутствуют
80	662730.36	1365999.03	данные отсутствуют	данные отсутствуют
81	662730.19	1365998.86	данные отсутствуют	0.1
81	662730.19	1365998.86	данные отсутствуют	данные отсутствуют
81	662730.19	1365998.86	данные отсутствуют	данные отсутствуют
82	662731.83	1365997.2	данные отсутствуют	данные отсутствуют
82	662731.83	1365997.2	данные отсутствуют	данные отсутствуют
82	662731.83	1365997.2	данные отсутствуют	данные отсутствуют
83	662695.13	1366033	данные отсутствуют	данные отсутствуют
83	662695.13	1366033	данные отсутствуют	данные отсутствуют
84	662645.63	1366068.58	данные отсутствуют	0.1
84	662645.63	1366068.58	данные отсутствуют	данные отсутствуют
84	662645.63	1366068.58	данные отсутствуют	данные отсутствуют
85	662639.9	1366074.17	данные отсутствуют	0.1

Государственный регистратор		ФГИС ЕГРН
полное наименование должности	подпись	инициалы, фамилия

М.П.

Выписка из Единого государственного реестра недвижимости об объекте недвижимости  
Сведения о частях земельного участка

<b>Земельный участок</b>			
(вид объекта недвижимости)			
Лист № __ Раздела <b>4.2</b>	Всего листов раздела <b>4.2</b> : __	Всего разделов: __	Всего листов выписки: __
<b>11.03.2021 № 99/2021/380220615</b>			
Кадастровый номер:		<b>02:55:020511:32</b>	

Номер точки	Координаты, м		Описание закрепления на местности	Средняя квадратическая погрешность определения координат характерных точек границы части земельного участка, м
	X	Y		
1	2	3	4	5
85	662639.9	1366074.17	данные отсутствуют	данные отсутствуют
85	662639.9	1366074.17	данные отсутствуют	данные отсутствуют
86	662656.51	1366091.17	данные отсутствуют	0.1
86	662656.51	1366091.17	данные отсутствуют	данные отсутствуют
86	662656.51	1366091.17	данные отсутствуют	данные отсутствуют
87	662654.91	1366092.71	данные отсутствуют	0.1
87	662654.91	1366092.71	данные отсутствуют	данные отсутствуют
87	662654.91	1366092.71	данные отсутствуют	данные отсутствуют
88	662662.28	1366100.36	данные отсутствуют	0.1
88	662662.28	1366100.36	данные отсутствуют	данные отсутствуют
88	662662.28	1366100.36	данные отсутствуют	данные отсутствуют
89	662663.93	1366098.77	данные отсутствуют	0.1
89	662663.93	1366098.77	данные отсутствуют	данные отсутствуют
89	662663.93	1366098.77	данные отсутствуют	данные отсутствуют
90	662684.34	1366119.77	данные отсутствуют	данные отсутствуют
90	662684.34	1366119.77	данные отсутствуют	данные отсутствуют
90	662684.34	1366119.77	данные отсутствуют	данные отсутствуют

Государственный регистратор		ФГИС ЕГРН
полное наименование должности	подпись	инициалы, фамилия

М.П.

Выписка из Единого государственного реестра недвижимости об объекте недвижимости  
Сведения о частях земельного участка

<b>Земельный участок</b>			
(вид объекта недвижимости)			
Лист № __ Раздела <b>4.2</b>	Всего листов раздела <b>4.2</b> : __	Всего разделов: __	Всего листов выписки: __
<b>11.03.2021 № 99/2021/380220615</b>			
Кадастровый номер:		<b>02:55:020511:32</b>	

Номер точки	Координаты, м		Описание закрепления на местности	Средняя квадратическая погрешность определения координат характерных точек границы части земельного участка, м
	X	Y		
1	2	3	4	5
91	662690.16	1366114.28	данные отсутствуют	данные отсутствуют
91	662690.16	1366114.28	данные отсутствуют	данные отсутствуют
91	662690.16	1366114.28	данные отсутствуют	данные отсутствуют
92	662669.69	1366093.22	данные отсутствуют	0.1
92	662669.69	1366093.22	данные отсутствуют	данные отсутствуют
92	662669.69	1366093.22	данные отсутствуют	данные отсутствуют
93	662670.51	1366092.43	данные отсутствуют	0.1
93	662670.51	1366092.43	данные отсутствуют	данные отсутствуют
93	662670.51	1366092.43	данные отсутствуют	данные отсутствуют
94	662663.11	1366084.8	данные отсутствуют	0.1
94	662663.11	1366084.8	данные отсутствуют	данные отсутствуют
94	662663.11	1366084.8	данные отсутствуют	данные отсутствуют
95	662662.27	1366085.62	данные отсутствуют	0.1
95	662662.27	1366085.62	данные отсутствуют	данные отсутствуют
95	662662.27	1366085.62	данные отсутствуют	данные отсутствуют
96	662643.79	1366068.23	данные отсутствуют	данные отсутствуют
96	662643.79	1366068.23	данные отсутствуют	данные отсутствуют

Государственный регистратор		ФГИС ЕГРН
полное наименование должности	подпись	инициалы, фамилия

М.П.

Выписка из Единого государственного реестра недвижимости об объекте недвижимости  
**Сведения о частях земельного участка**

<b>Земельный участок</b>			
<small>(вид объекта недвижимости)</small>			
Лист № ___ Раздела <b>4.2</b>	Всего листов раздела <b>4.2</b> : ___	Всего разделов: ___	Всего листов выписки: ___
<b>11.03.2021 № 99/2021/380220615</b>			
Кадастровый номер:		<b>02:55:020511:32</b>	

Номер точки	Координаты, м		Описание закрепления на местности	Средняя квадратическая погрешность определения координат характерных точек границы части земельного участка, м
	X	Y		
1	2	3	4	5
96	662643.79	1366068.23	данные отсутствуют	данные отсутствуют
97	662639.46	1366077.87	данные отсутствуют	данные отсутствуют
97	662639.46	1366077.87	данные отсутствуют	данные отсутствуют
97	662639.46	1366077.87	данные отсутствуют	данные отсутствуют
98	662646.54	1366071.15	данные отсутствуют	0.1
98	662646.54	1366071.15	данные отсутствуют	данные отсутствуют
98	662646.54	1366071.15	данные отсутствуют	данные отсутствуют

Государственный регистратор		ФГИС ЕГРН
полное наименование должности	подпись	инициалы, фамилия

М.П.

Выписка из Единого государственного реестра недвижимости об объекте недвижимости  
Сведения о частях земельного участка

<b>Земельный участок</b>				
(вид объекта недвижимости)				
Лист № __ Раздела <u>4.2</u>		Всего листов раздела <u>4.2</u> : __		Всего разделов: __
Всего листов выписки: __				
<b>11.03.2021 № 99/2021/380220615</b>				
Кадастровый номер:			<b>02:55:020511:32</b>	
Сведения о характерных точках границы части (частей) земельного участка				
Учетный номер части: 4				
Система координат: МСК-02, зона 1				
Зона №				
Номер точки	Координаты, м		Описание закрепления на местности	Средняя квадратическая погрешность определения координат характерных точек границы части земельного участка, м
	X	Y		
1	2	3	4	5
3	662636.75	1366074.9	данные отсутствуют	данные отсутствуют
3	662636.75	1366074.9	данные отсутствуют	данные отсутствуют
3	662636.75	1366074.9	данные отсутствуют	данные отсутствуют
3	662636.75	1366074.9	данные отсутствуют	данные отсутствуют
3	662636.75	1366074.9	данные отсутствуют	данные отсутствуют
3	662636.75	1366074.9	данные отсутствуют	данные отсутствуют
3	662636.75	1366074.9	данные отсутствуют	данные отсутствуют
4	662675.58	1366038.13	данные отсутствуют	данные отсутствуют
4	662675.58	1366038.13	данные отсутствуют	данные отсутствуют
4	662675.58	1366038.13	данные отсутствуют	данные отсутствуют
14	662660.76	1366059.71	данные отсутствуют	0.2
14	662660.76	1366059.71	данные отсутствуют	данные отсутствуют
14	662660.76	1366059.71	данные отсутствуют	данные отсутствуют
15	662659.29	1366061.06	данные отсутствуют	0.2
15	662659.29	1366061.06	данные отсутствуют	данные отсутствуют
15	662659.29	1366061.06	данные отсутствуют	данные отсутствуют
16	662659.97	1366061.78	данные отсутствуют	данные отсутствуют
Государственный регистратор			ФГИС ЕГРН	
полное наименование должности			подпись	
			инициалы, фамилия	

М.П.

Выписка из Единого государственного реестра недвижимости об объекте недвижимости  
Сведения о частях земельного участка

<b>Земельный участок</b>			
(вид объекта недвижимости)			
Лист № __ Раздела <b>4.2</b>	Всего листов раздела <b>4.2</b> : __	Всего разделов: __	Всего листов выписки: __
<b>11.03.2021 № 99/2021/380220615</b>			
Кадастровый номер:		<b>02:55:020511:32</b>	

Номер точки	Координаты, м		Описание закрепления на местности	Средняя квадратическая погрешность определения координат характерных точек границы части земельного участка, м
	X	Y		
1	2	3	4	5
16	662659.97	1366061.78	данные отсутствуют	данные отсутствуют
16	662659.97	1366061.78	данные отсутствуют	данные отсутствуют
17	662661.44	1366060.44	данные отсутствуют	0.2
17	662661.44	1366060.44	данные отсутствуют	данные отсутствуют
17	662661.44	1366060.44	данные отсутствуют	данные отсутствуют
18	662732.53	1365997.97	данные отсутствуют	данные отсутствуют
18	662732.53	1365997.97	данные отсутствуют	данные отсутствуют
18	662732.53	1365997.97	данные отсутствуют	данные отсутствуют
19	662730.11	1366000.32	данные отсутствуют	данные отсутствуют
19	662730.11	1366000.32	данные отсутствуют	данные отсутствуют
19	662730.11	1366000.32	данные отсутствуют	данные отсутствуют
20	662653.22	1366075.41	данные отсутствуют	данные отсутствуют
20	662653.22	1366075.41	данные отсутствуют	данные отсутствуют
20	662653.22	1366075.41	данные отсутствуют	данные отсутствуют
21	662645.71	1366081.98	данные отсутствуют	данные отсутствуют
21	662645.71	1366081.98	данные отсутствуют	данные отсутствуют
21	662645.71	1366081.98	данные отсутствуют	данные отсутствуют

Государственный регистратор		ФГИС ЕГРН
полное наименование должности	подпись	инициалы, фамилия

М.П.

Выписка из Единого государственного реестра недвижимости об объекте недвижимости  
Сведения о частях земельного участка

<b>Земельный участок</b>			
(вид объекта недвижимости)			
Лист № __ Раздела <b>4.2</b>	Всего листов раздела <b>4.2</b> : __	Всего разделов: __	Всего листов выписки: __
<b>11.03.2021 № 99/2021/380220615</b>			
Кадастровый номер:		<b>02:55:020511:32</b>	

Номер точки	Координаты, м		Описание закрепления на местности	Средняя квадратическая погрешность определения координат характерных точек границы части земельного участка, м
	X	Y		
1	2	3	4	5
22	662683.19	1366120.85	данные отсутствуют	данные отсутствуют
22	662683.19	1366120.85	данные отсутствуют	данные отсутствуют
22	662683.19	1366120.85	данные отсутствуют	данные отсутствуют
23	662686.11	1366118.1	данные отсутствуют	данные отсутствуют
23	662686.11	1366118.1	данные отсутствуют	данные отсутствуют
23	662686.11	1366118.1	данные отсутствуют	данные отсутствуют
24	662651.52	1366082.23	данные отсутствуют	данные отсутствуют
24	662651.52	1366082.23	данные отсутствуют	данные отсутствуют
24	662651.52	1366082.23	данные отсутствуют	данные отсутствуют
25	662655.9	1366078.39	данные отсутствуют	данные отсутствуют
25	662655.9	1366078.39	данные отсутствуют	данные отсутствуют
25	662655.9	1366078.39	данные отсутствуют	данные отсутствуют
26	662732.9	1366003.19	данные отсутствуют	данные отсутствуют
26	662732.9	1366003.19	данные отсутствуют	данные отсутствуют
26	662732.9	1366003.19	данные отсутствуют	данные отсутствуют
27	662735.26	1366000.92	данные отсутствуют	данные отсутствуют
27	662735.26	1366000.92	данные отсутствуют	данные отсутствуют

Государственный регистратор		ФГИС ЕГРН
полное наименование должности	подпись	инициалы, фамилия

М.П.



Выписка из Единого государственного реестра недвижимости об объекте недвижимости  
Сведения о частях земельного участка

<b>Земельный участок</b>			
(вид объекта недвижимости)			
Лист № __ Раздела <b>4.2</b>	Всего листов раздела <b>4.2</b> : __	Всего разделов: __	Всего листов выписки: __
<b>11.03.2021 № 99/2021/380220615</b>			
Кадастровый номер:		<b>02:55:020511:32</b>	

Номер точки	Координаты, м		Описание закрепления на местности	Средняя квадратическая погрешность определения координат характерных точек границы части земельного участка, м
	X	Y		
1	2	3	4	5
27	662735.26	1366000.92	данные отсутствуют	данные отсутствуют
28	662730.31	1365995.55	данные отсутствуют	данные отсутствуют
28	662730.31	1365995.55	данные отсутствуют	данные отсутствуют
28	662730.31	1365995.55	данные отсутствуют	данные отсутствуют
29	662639.35	1366077.75	данные отсутствуют	данные отсутствуют
29	662639.35	1366077.75	данные отсутствуют	данные отсутствуют
29	662639.35	1366077.75	данные отсутствуют	данные отсутствуют
30	662640.7	1366079.22	данные отсутствуют	данные отсутствуют
30	662640.7	1366079.22	данные отсутствуют	данные отсутствуют
30	662640.7	1366079.22	данные отсутствуют	данные отсутствуют
31	662731.67	1365997.02	данные отсутствуют	данные отсутствуют
31	662731.67	1365997.02	данные отсутствуют	данные отсутствуют
31	662731.67	1365997.02	данные отсутствуют	данные отсутствуют
32	662737.67	1366003.55	данные отсутствуют	данные отсутствуют
32	662737.67	1366003.55	данные отсутствуют	данные отсутствуют
32	662737.67	1366003.55	данные отсутствуют	данные отсутствуют
33	662720.94	1366019.56	данные отсутствуют	0.1

Государственный регистратор		ФГИС ЕГРН
полное наименование должности	подпись	инициалы, фамилия

М.П.

Выписка из Единого государственного реестра недвижимости об объекте недвижимости  
Сведения о частях земельного участка

<b>Земельный участок</b>			
(вид объекта недвижимости)			
Лист № ___ Раздела <b>4.2</b>	Всего листов раздела <b>4.2</b> : ___	Всего разделов: ___	Всего листов выписки: ___
<b>11.03.2021 № 99/2021/380220615</b>			
Кадастровый номер:		<b>02:55:020511:32</b>	

Номер точки	Координаты, м		Описание закрепления на местности	Средняя квадратическая погрешность определения координат характерных точек границы части земельного участка, м
	X	Y		
1	2	3	4	5
33	662720.94	1366019.56	данные отсутствуют	данные отсутствуют
33	662720.94	1366019.56	данные отсутствуют	данные отсутствуют
34	662753.26	1366054.35	данные отсутствуют	данные отсутствуют
34	662753.26	1366054.35	данные отсутствуют	данные отсутствуют
34	662753.26	1366054.35	данные отсутствуют	данные отсутствуют
35	662754.71	1366052.97	данные отсутствуют	данные отсутствуют
35	662754.71	1366052.97	данные отсутствуют	данные отсутствуют
35	662754.71	1366052.97	данные отсутствуют	данные отсутствуют
36	662723.75	1366019.65	данные отсутствуют	0.1
36	662723.75	1366019.65	данные отсутствуют	данные отсутствуют
36	662723.75	1366019.65	данные отсутствуют	данные отсутствуют
37	662739.03	1366005.03	данные отсутствуют	данные отсутствуют
37	662739.03	1366005.03	данные отсутствуют	данные отсутствуют
37	662739.03	1366005.03	данные отсутствуют	данные отсутствуют
38	662748.56	1366015.39	данные отсутствуют	данные отсутствуют
38	662748.56	1366015.39	данные отсутствуют	данные отсутствуют
38	662748.56	1366015.39	данные отсутствуют	данные отсутствуют

Государственный регистратор		ФГИС ЕГРН
полное наименование должности	подпись	инициалы, фамилия

М.П.

Выписка из Единого государственного реестра недвижимости об объекте недвижимости  
Сведения о частях земельного участка

<b>Земельный участок</b>			
(вид объекта недвижимости)			
Лист № __ Раздела <b>4.2</b>	Всего листов раздела <b>4.2</b> : __	Всего разделов: __	Всего листов выписки: __
<b>11.03.2021 № 99/2021/380220615</b>			
Кадастровый номер:		<b>02:55:020511:32</b>	

Номер точки	Координаты, м		Описание закрепления на местности	Средняя квадратическая погрешность определения координат характерных точек границы части земельного участка, м
	X	Y		
1	2	3	4	5
39	662738.42	1366024.84	данные отсутствуют	0.1
39	662738.42	1366024.84	данные отсутствуют	данные отсутствуют
39	662738.42	1366024.84	данные отсутствуют	данные отсутствуют
40	662746.97	1366033.54	данные отсутствуют	0.1
40	662746.97	1366033.54	данные отсутствуют	данные отсутствуют
40	662746.97	1366033.54	данные отсутствуют	данные отсутствуют
41	662760.39	1366047.51	данные отсутствуют	данные отсутствуют
41	662760.39	1366047.51	данные отсутствуют	данные отсутствуют
41	662760.39	1366047.51	данные отсутствуют	данные отсутствуют
42	662761.83	1366046.13	данные отсутствуют	данные отсутствуют
42	662761.83	1366046.13	данные отсутствуют	данные отсутствуют
42	662761.83	1366046.13	данные отсутствуют	данные отсутствуют
43	662748.4	1366032.15	данные отсутствуют	0.1
43	662748.4	1366032.15	данные отсутствуют	данные отсутствуют
43	662748.4	1366032.15	данные отсутствуют	данные отсутствуют
44	662741.29	1366024.9	данные отсутствуют	0.1
44	662741.29	1366024.9	данные отсутствуют	данные отсутствуют
Государственный регистратор				ФГИС ЕГРН
полное наименование должности			подпись	инициалы, фамилия

М.П.

Выписка из Единого государственного реестра недвижимости об объекте недвижимости  
Сведения о частях земельного участка

<b>Земельный участок</b>			
(вид объекта недвижимости)			
Лист № ___ Раздела <b>4.2</b>	Всего листов раздела <b>4.2</b> : ___	Всего разделов: ___	Всего листов выписки: ___
<b>11.03.2021 № 99/2021/380220615</b>			
Кадастровый номер:		<b>02:55:020511:32</b>	

Номер точки	Координаты, м		Описание закрепления на местности	Средняя квадратическая погрешность определения координат характерных точек границы части земельного участка, м
	X	Y		
1	2	3	4	5
44	662741.29	1366024.9	данные отсутствуют	данные отсутствуют
45	662749.92	1366016.86	данные отсутствуют	данные отсутствуют
45	662749.92	1366016.86	данные отсутствуют	данные отсутствуют
45	662749.92	1366016.86	данные отсутствуют	данные отсутствуют
46	662748.35	1366015.16	данные отсутствуют	данные отсутствуют
46	662748.35	1366015.16	данные отсутствуют	данные отсутствуют
46	662748.35	1366015.16	данные отсутствуют	данные отсутствуют
47	662738.11	1366024.83	данные отсутствуют	0.1
47	662738.11	1366024.83	данные отсутствуют	данные отсутствуют
47	662738.11	1366024.83	данные отсутствуют	данные отсутствуют
48	662759.72	1366048.16	данные отсутствуют	данные отсутствуют
48	662759.72	1366048.16	данные отсутствуют	данные отсутствуют
48	662759.72	1366048.16	данные отсутствуют	данные отсутствуют
49	662761.16	1366046.78	данные отсутствуют	данные отсутствуют
49	662761.16	1366046.78	данные отсутствуют	данные отсутствуют
49	662761.16	1366046.78	данные отсутствуют	данные отсутствуют
50	662740.93	1366024.93	данные отсутствуют	0.1

Государственный регистратор		ФГИС ЕГРН
полное наименование должности	подпись	инициалы, фамилия

М.П.

Выписка из Единого государственного реестра недвижимости об объекте недвижимости  
Сведения о частях земельного участка

<b>Земельный участок</b>			
<small>(вид объекта недвижимости)</small>			
Лист № __ Раздела <b>4.2</b>	Всего листов раздела <b>4.2</b> : __	Всего разделов: __	Всего листов выписки: __
<b>11.03.2021 № 99/2021/380220615</b>			
Кадастровый номер:		<b>02:55:020511:32</b>	

Номер точки	Координаты, м		Описание закрепления на местности	Средняя квадратическая погрешность определения координат характерных точек границы части земельного участка, м
	X	Y		
1	2	3	4	5
50	662740.93	1366024.93	данные отсутствуют	данные отсутствуют
50	662740.93	1366024.93	данные отсутствуют	данные отсутствуют
51	662749.71	1366016.63	данные отсутствуют	данные отсутствуют
51	662749.71	1366016.63	данные отсутствуют	данные отсутствуют
51	662749.71	1366016.63	данные отсутствуют	данные отсутствуют
52	662748.13	1366014.92	данные отсутствуют	данные отсутствуют
52	662748.13	1366014.92	данные отсутствуют	данные отсутствуют
52	662748.13	1366014.92	данные отсутствуют	данные отсутствуют
53	662737.4	1366024.91	данные отсутствуют	0.1
53	662737.4	1366024.91	данные отсутствуют	данные отсутствуют
53	662737.4	1366024.91	данные отсутствуют	данные отсутствуют
54	662759.96	1366047.93	данные отсутствуют	данные отсутствуют
54	662759.96	1366047.93	данные отсутствуют	данные отсутствуют
54	662759.96	1366047.93	данные отсутствуют	данные отсутствуют
55	662761.69	1366046.27	данные отсутствуют	данные отсутствуют
55	662761.69	1366046.27	данные отсутствуют	данные отсутствуют
55	662761.69	1366046.27	данные отсутствуют	данные отсутствуют

Государственный регистратор		ФГИС ЕГРН
полное наименование должности	подпись	инициалы, фамилия

М.П.

Выписка из Единого государственного реестра недвижимости об объекте недвижимости  
Сведения о частях земельного участка

<b>Земельный участок</b>			
(вид объекта недвижимости)			
Лист № __ Раздела <b>4.2</b>	Всего листов раздела <b>4.2</b> : __	Всего разделов: __	Всего листов выписки: __
<b>11.03.2021 № 99/2021/380220615</b>			
Кадастровый номер:		<b>02:55:020511:32</b>	

Номер точки	Координаты, м		Описание закрепления на местности	Средняя квадратическая погрешность определения координат характерных точек границы части земельного участка, м
	X	Y		
1	2	3	4	5
56	662740.95	1366024.92	данные отсутствуют	0.1
56	662740.95	1366024.92	данные отсутствуют	данные отсутствуют
56	662740.95	1366024.92	данные отсутствуют	данные отсутствуют
57	662749.8	1366016.73	данные отсутствуют	данные отсутствуют
57	662749.8	1366016.73	данные отсутствуют	данные отсутствуют
57	662749.8	1366016.73	данные отсутствуют	данные отсутствуют
58	662725.72	1365990.55	данные отсутствуют	данные отсутствуют
58	662725.72	1365990.55	данные отсутствуют	данные отсутствуют
58	662725.72	1365990.55	данные отсутствуют	данные отсутствуют
59	662723.78	1365992.47	данные отсутствуют	0.1
59	662723.78	1365992.47	данные отсутствуют	данные отсутствуют
59	662723.78	1365992.47	данные отсутствуют	данные отсутствуют
60	662723.59	1365992.28	данные отсутствуют	данные отсутствуют
60	662723.59	1365992.28	данные отсутствуют	данные отсутствуют
60	662723.59	1365992.28	данные отсутствуют	данные отсутствуют
61	662708.58	1366006.59	данные отсутствуют	данные отсутствуют
61	662708.58	1366006.59	данные отсутствуют	данные отсутствуют

Государственный регистратор		ФГИС ЕГРН
полное наименование должности	подпись	инициалы, фамилия

М.П.

Выписка из Единого государственного реестра недвижимости об объекте недвижимости  
Сведения о частях земельного участка

<b>Земельный участок</b>			
(вид объекта недвижимости)			
Лист № __ Раздела <b>4.2</b>	Всего листов раздела <b>4.2</b> : __	Всего разделов: __	Всего листов выписки: __
<b>11.03.2021 № 99/2021/380220615</b>			
Кадастровый номер:		<b>02:55:020511:32</b>	

Номер точки	Координаты, м		Описание закрепления на местности	Средняя квадратическая погрешность определения координат характерных точек границы части земельного участка, м
	X	Y		
1	2	3	4	5
61	662708.58	1366006.59	данные отсутствуют	данные отсутствуют
62	662708.88	1366007.91	данные отсутствуют	0.1
62	662708.88	1366007.91	данные отсутствуют	данные отсутствуют
62	662708.88	1366007.91	данные отсутствуют	данные отсутствуют
63	662695.67	1366021.13	данные отсутствуют	0.1
63	662695.67	1366021.13	данные отсутствуют	данные отсутствуют
63	662695.67	1366021.13	данные отсутствуют	данные отсутствуют
64	662695.07	1366021.74	данные отсутствуют	0.1
64	662695.07	1366021.74	данные отсутствуют	данные отсутствуют
64	662695.07	1366021.74	данные отсутствуют	данные отсутствуют
65	662693.91	1366020.6	данные отсутствуют	данные отсутствуют
65	662693.91	1366020.6	данные отсутствуют	данные отсутствуют
65	662693.91	1366020.6	данные отсутствуют	данные отсутствуют
66	662639.48	1366077.89	данные отсутствуют	данные отсутствуют
66	662639.48	1366077.89	данные отсутствуют	данные отсутствуют
66	662639.48	1366077.89	данные отсутствуют	данные отсутствуют
67	662639.57	1366077.8	данные отсутствуют	0.1

Государственный регистратор		ФГИС ЕГРН
полное наименование должности	подпись	инициалы, фамилия

М.П.

Выписка из Единого государственного реестра недвижимости об объекте недвижимости  
Сведения о частях земельного участка

<b>Земельный участок</b>			
(вид объекта недвижимости)			
Лист № __ Раздела <b>4.2</b>	Всего листов раздела <b>4.2</b> : __	Всего разделов: __	Всего листов выписки: __
<b>11.03.2021 № 99/2021/380220615</b>			
Кадастровый номер:		<b>02:55:020511:32</b>	

Номер точки	Координаты, м		Описание закрепления на местности	Средняя квадратическая погрешность определения координат характерных точек границы части земельного участка, м
	X	Y		
1	2	3	4	5
67	662639.57	1366077.8	данные отсутствуют	данные отсутствуют
67	662639.57	1366077.8	данные отсутствуют	данные отсутствуют
68	662643.07	1366081.25	данные отсутствуют	0.1
68	662643.07	1366081.25	данные отсутствуют	данные отсутствуют
68	662643.07	1366081.25	данные отсутствуют	данные отсутствуют
69	662651.46	1366072.34	данные отсутствуют	0.1
69	662651.46	1366072.34	данные отсутствуют	данные отсутствуют
69	662651.46	1366072.34	данные отсутствуют	данные отсутствуют
70	662648.24	1366069.31	данные отсутствуют	0.1
70	662648.24	1366069.31	данные отсутствуют	данные отсутствуют
70	662648.24	1366069.31	данные отсутствуют	данные отсутствуют
71	662679.27	1366039.65	данные отсутствуют	0.1
71	662679.27	1366039.65	данные отсутствуют	данные отсутствуют
71	662679.27	1366039.65	данные отсутствуют	данные отсутствуют
72	662685.79	1366033.1	данные отсутствуют	0.1
72	662685.79	1366033.1	данные отсутствуют	данные отсутствуют
72	662685.79	1366033.1	данные отсутствуют	данные отсутствуют

Государственный регистратор		ФГИС ЕГРН
полное наименование должности	подпись	инициалы, фамилия

М.П.



Выписка из Единого государственного реестра недвижимости об объекте недвижимости  
Сведения о частях земельного участка

<b>Земельный участок</b>			
(вид объекта недвижимости)			
Лист № __ Раздела <b>4.2</b>	Всего листов раздела <b>4.2</b> : __	Всего разделов: __	Всего листов выписки: __
<b>11.03.2021 № 99/2021/380220615</b>			
Кадастровый номер:		<b>02:55:020511:32</b>	

Номер точки	Координаты, м		Описание закрепления на местности	Средняя квадратическая погрешность определения координат характерных точек границы части земельного участка, м
	X	Y		
1	2	3	4	5
73	662690.51	1366028.47	данные отсутствуют	0.1
73	662690.51	1366028.47	данные отсутствуют	данные отсутствуют
73	662690.51	1366028.47	данные отсутствуют	данные отсутствуют
74	662695.13	1366033	данные отсутствуют	0.1
75	662701.33	1366026.79	данные отсутствуют	0.1
75	662701.33	1366026.79	данные отсутствуют	данные отсутствуют
75	662701.33	1366026.79	данные отсутствуют	данные отсутствуют
76	662714.47	1366013.63	данные отсутствуют	0.1
76	662714.47	1366013.63	данные отсутствуют	данные отсутствуют
76	662714.47	1366013.63	данные отсутствуют	данные отсутствуют
77	662715.36	1366014.55	данные отсутствуют	0.1
77	662715.36	1366014.55	данные отсутствуют	данные отсутствуют
77	662715.36	1366014.55	данные отсутствуют	данные отсутствуют
78	662724.52	1366005.32	данные отсутствуют	0.1
78	662724.52	1366005.32	данные отсутствуют	данные отсутствуют
78	662724.52	1366005.32	данные отсутствуют	данные отсутствуют
79	662724.35	1366005.15	данные отсутствуют	0.1

Государственный регистратор		ФГИС ЕГРН
полное наименование должности	подпись	инициалы, фамилия

М.П.

Выписка из Единого государственного реестра недвижимости об объекте недвижимости  
Сведения о частях земельного участка

<b>Земельный участок</b>			
(вид объекта недвижимости)			
Лист № __ Раздела <b>4.2</b>	Всего листов раздела <b>4.2</b> : __	Всего разделов: __	Всего листов выписки: __
<b>11.03.2021 № 99/2021/380220615</b>			
Кадастровый номер:		<b>02:55:020511:32</b>	

Номер точки	Координаты, м		Описание закрепления на местности	Средняя квадратическая погрешность определения координат характерных точек границы части земельного участка, м
	X	Y		
1	2	3	4	5
79	662724.35	1366005.15	данные отсутствуют	данные отсутствуют
79	662724.35	1366005.15	данные отсутствуют	данные отсутствуют
80	662730.36	1365999.03	данные отсутствуют	0.1
80	662730.36	1365999.03	данные отсутствуют	данные отсутствуют
80	662730.36	1365999.03	данные отсутствуют	данные отсутствуют
81	662730.19	1365998.86	данные отсутствуют	0.1
81	662730.19	1365998.86	данные отсутствуют	данные отсутствуют
81	662730.19	1365998.86	данные отсутствуют	данные отсутствуют
82	662731.83	1365997.2	данные отсутствуют	данные отсутствуют
82	662731.83	1365997.2	данные отсутствуют	данные отсутствуют
82	662731.83	1365997.2	данные отсутствуют	данные отсутствуют
83	662695.13	1366033	данные отсутствуют	данные отсутствуют
83	662695.13	1366033	данные отсутствуют	данные отсутствуют
84	662645.63	1366068.58	данные отсутствуют	0.1
84	662645.63	1366068.58	данные отсутствуют	данные отсутствуют
84	662645.63	1366068.58	данные отсутствуют	данные отсутствуют
85	662639.9	1366074.17	данные отсутствуют	0.1

Государственный регистратор		ФГИС ЕГРН
полное наименование должности	подпись	инициалы, фамилия

М.П.

Выписка из Единого государственного реестра недвижимости об объекте недвижимости  
Сведения о частях земельного участка

<b>Земельный участок</b>			
(вид объекта недвижимости)			
Лист № __ Раздела <b>4.2</b>	Всего листов раздела <b>4.2</b> : __	Всего разделов: __	Всего листов выписки: __
<b>11.03.2021 № 99/2021/380220615</b>			
Кадастровый номер:		<b>02:55:020511:32</b>	

Номер точки	Координаты, м		Описание закрепления на местности	Средняя квадратическая погрешность определения координат характерных точек границы части земельного участка, м
	X	Y		
1	2	3	4	5
85	662639.9	1366074.17	данные отсутствуют	данные отсутствуют
85	662639.9	1366074.17	данные отсутствуют	данные отсутствуют
86	662656.51	1366091.17	данные отсутствуют	0.1
86	662656.51	1366091.17	данные отсутствуют	данные отсутствуют
86	662656.51	1366091.17	данные отсутствуют	данные отсутствуют
87	662654.91	1366092.71	данные отсутствуют	0.1
87	662654.91	1366092.71	данные отсутствуют	данные отсутствуют
87	662654.91	1366092.71	данные отсутствуют	данные отсутствуют
88	662662.28	1366100.36	данные отсутствуют	0.1
88	662662.28	1366100.36	данные отсутствуют	данные отсутствуют
88	662662.28	1366100.36	данные отсутствуют	данные отсутствуют
89	662663.93	1366098.77	данные отсутствуют	0.1
89	662663.93	1366098.77	данные отсутствуют	данные отсутствуют
89	662663.93	1366098.77	данные отсутствуют	данные отсутствуют
90	662684.34	1366119.77	данные отсутствуют	данные отсутствуют
90	662684.34	1366119.77	данные отсутствуют	данные отсутствуют
90	662684.34	1366119.77	данные отсутствуют	данные отсутствуют

Государственный регистратор		ФГИС ЕГРН
полное наименование должности	подпись	инициалы, фамилия

М.П.

Выписка из Единого государственного реестра недвижимости об объекте недвижимости  
Сведения о частях земельного участка

<b>Земельный участок</b>			
(вид объекта недвижимости)			
Лист № __ Раздела <b>4.2</b>	Всего листов раздела <b>4.2</b> : __	Всего разделов: __	Всего листов выписки: __
<b>11.03.2021 № 99/2021/380220615</b>			
Кадастровый номер:		<b>02:55:020511:32</b>	

Номер точки	Координаты, м		Описание закрепления на местности	Средняя квадратическая погрешность определения координат характерных точек границы части земельного участка, м
	X	Y		
1	2	3	4	5
91	662690.16	1366114.28	данные отсутствуют	данные отсутствуют
91	662690.16	1366114.28	данные отсутствуют	данные отсутствуют
91	662690.16	1366114.28	данные отсутствуют	данные отсутствуют
92	662669.69	1366093.22	данные отсутствуют	0.1
92	662669.69	1366093.22	данные отсутствуют	данные отсутствуют
92	662669.69	1366093.22	данные отсутствуют	данные отсутствуют
93	662670.51	1366092.43	данные отсутствуют	0.1
93	662670.51	1366092.43	данные отсутствуют	данные отсутствуют
93	662670.51	1366092.43	данные отсутствуют	данные отсутствуют
94	662663.11	1366084.8	данные отсутствуют	0.1
94	662663.11	1366084.8	данные отсутствуют	данные отсутствуют
94	662663.11	1366084.8	данные отсутствуют	данные отсутствуют
95	662662.27	1366085.62	данные отсутствуют	0.1
95	662662.27	1366085.62	данные отсутствуют	данные отсутствуют
95	662662.27	1366085.62	данные отсутствуют	данные отсутствуют
96	662643.79	1366068.23	данные отсутствуют	данные отсутствуют
96	662643.79	1366068.23	данные отсутствуют	данные отсутствуют

Государственный регистратор		ФГИС ЕГРН
полное наименование должности	подпись	инициалы, фамилия

М.П.

Выписка из Единого государственного реестра недвижимости об объекте недвижимости  
**Сведения о частях земельного участка**

<b>Земельный участок</b>			
<small>(вид объекта недвижимости)</small>			
Лист № ___ Раздела <b>4.2</b>	Всего листов раздела <b>4.2</b> : ___	Всего разделов: ___	Всего листов выписки: ___
<b>11.03.2021 № 99/2021/380220615</b>			
Кадастровый номер:		<b>02:55:020511:32</b>	

Номер точки	Координаты, м		Описание закрепления на местности	Средняя квадратическая погрешность определения координат характерных точек границы части земельного участка, м
	X	Y		
1	2	3	4	5
96	662643.79	1366068.23	данные отсутствуют	данные отсутствуют
97	662639.46	1366077.87	данные отсутствуют	данные отсутствуют
97	662639.46	1366077.87	данные отсутствуют	данные отсутствуют
97	662639.46	1366077.87	данные отсутствуют	данные отсутствуют
98	662646.54	1366071.15	данные отсутствуют	0.1
98	662646.54	1366071.15	данные отсутствуют	данные отсутствуют
98	662646.54	1366071.15	данные отсутствуют	данные отсутствуют

Государственный регистратор		ФГИС ЕГРН
полное наименование должности	подпись	инициалы, фамилия

М.П.

Выписка из Единого государственного реестра недвижимости об объекте недвижимости  
Сведения о частях земельного участка

<b>Земельный участок</b>				
<small>(вид объекта недвижимости)</small>				
Лист № __ Раздела <b>4.2</b>		Всего листов раздела <b>4.2</b> : __		Всего разделов: __
Всего листов выписки: __				
<b>11.03.2021 № 99/2021/380220615</b>				
Кадастровый номер:			<b>02:55:020511:32</b>	
Сведения о характерных точках границы части (частей) земельного участка				
Учетный номер части: 4				
Система координат: МСК-05				
Зона №				
Номер точки	Координаты, м		Описание закрепления на местности	Средняя квадратическая погрешность определения координат характерных точек границы части земельного участка, м
	X	Y		
1	2	3	4	5
3	662636.75	1366074.9	данные отсутствуют	данные отсутствуют
3	662636.75	1366074.9	данные отсутствуют	данные отсутствуют
3	662636.75	1366074.9	данные отсутствуют	данные отсутствуют
3	662636.75	1366074.9	данные отсутствуют	данные отсутствуют
3	662636.75	1366074.9	данные отсутствуют	данные отсутствуют
3	662636.75	1366074.9	данные отсутствуют	данные отсутствуют
3	662636.75	1366074.9	данные отсутствуют	данные отсутствуют
4	662675.58	1366038.13	данные отсутствуют	данные отсутствуют
4	662675.58	1366038.13	данные отсутствуют	данные отсутствуют
4	662675.58	1366038.13	данные отсутствуют	данные отсутствуют
14	662660.76	1366059.71	данные отсутствуют	0.2
14	662660.76	1366059.71	данные отсутствуют	данные отсутствуют
14	662660.76	1366059.71	данные отсутствуют	данные отсутствуют
15	662659.29	1366061.06	данные отсутствуют	0.2
15	662659.29	1366061.06	данные отсутствуют	данные отсутствуют
15	662659.29	1366061.06	данные отсутствуют	данные отсутствуют
16	662659.97	1366061.78	данные отсутствуют	данные отсутствуют
Государственный регистратор			ФГИС ЕГРН	
полное наименование должности			подпись	
			инициалы, фамилия	

М.П.

Выписка из Единого государственного реестра недвижимости об объекте недвижимости  
Сведения о частях земельного участка

<b>Земельный участок</b>			
(вид объекта недвижимости)			
Лист № __ Раздела <b>4.2</b>	Всего листов раздела <b>4.2</b> : __	Всего разделов: __	Всего листов выписки: __
<b>11.03.2021 № 99/2021/380220615</b>			
Кадастровый номер:		<b>02:55:020511:32</b>	

Номер точки	Координаты, м		Описание закрепления на местности	Средняя квадратическая погрешность определения координат характерных точек границы части земельного участка, м
	X	Y		
1	2	3	4	5
16	662659.97	1366061.78	данные отсутствуют	данные отсутствуют
16	662659.97	1366061.78	данные отсутствуют	данные отсутствуют
17	662661.44	1366060.44	данные отсутствуют	0.2
17	662661.44	1366060.44	данные отсутствуют	данные отсутствуют
17	662661.44	1366060.44	данные отсутствуют	данные отсутствуют
18	662732.53	1365997.97	данные отсутствуют	данные отсутствуют
18	662732.53	1365997.97	данные отсутствуют	данные отсутствуют
18	662732.53	1365997.97	данные отсутствуют	данные отсутствуют
19	662730.11	1366000.32	данные отсутствуют	данные отсутствуют
19	662730.11	1366000.32	данные отсутствуют	данные отсутствуют
19	662730.11	1366000.32	данные отсутствуют	данные отсутствуют
20	662653.22	1366075.41	данные отсутствуют	данные отсутствуют
20	662653.22	1366075.41	данные отсутствуют	данные отсутствуют
20	662653.22	1366075.41	данные отсутствуют	данные отсутствуют
21	662645.71	1366081.98	данные отсутствуют	данные отсутствуют
21	662645.71	1366081.98	данные отсутствуют	данные отсутствуют
21	662645.71	1366081.98	данные отсутствуют	данные отсутствуют

Государственный регистратор		ФГИС ЕГРН
полное наименование должности	подпись	инициалы, фамилия

М.П.

Выписка из Единого государственного реестра недвижимости об объекте недвижимости  
Сведения о частях земельного участка

<b>Земельный участок</b>			
(вид объекта недвижимости)			
Лист № __ Раздела <b>4.2</b>	Всего листов раздела <b>4.2</b> : __	Всего разделов: __	Всего листов выписки: __
<b>11.03.2021 № 99/2021/380220615</b>			
Кадастровый номер:		<b>02:55:020511:32</b>	

Номер точки	Координаты, м		Описание закрепления на местности	Средняя квадратическая погрешность определения координат характерных точек границы части земельного участка, м
	X	Y		
1	2	3	4	5
22	662683.19	1366120.85	данные отсутствуют	данные отсутствуют
22	662683.19	1366120.85	данные отсутствуют	данные отсутствуют
22	662683.19	1366120.85	данные отсутствуют	данные отсутствуют
23	662686.11	1366118.1	данные отсутствуют	данные отсутствуют
23	662686.11	1366118.1	данные отсутствуют	данные отсутствуют
23	662686.11	1366118.1	данные отсутствуют	данные отсутствуют
24	662651.52	1366082.23	данные отсутствуют	данные отсутствуют
24	662651.52	1366082.23	данные отсутствуют	данные отсутствуют
24	662651.52	1366082.23	данные отсутствуют	данные отсутствуют
25	662655.9	1366078.39	данные отсутствуют	данные отсутствуют
25	662655.9	1366078.39	данные отсутствуют	данные отсутствуют
25	662655.9	1366078.39	данные отсутствуют	данные отсутствуют
26	662732.9	1366003.19	данные отсутствуют	данные отсутствуют
26	662732.9	1366003.19	данные отсутствуют	данные отсутствуют
26	662732.9	1366003.19	данные отсутствуют	данные отсутствуют
27	662735.26	1366000.92	данные отсутствуют	данные отсутствуют
27	662735.26	1366000.92	данные отсутствуют	данные отсутствуют

Государственный регистратор		ФГИС ЕГРН
полное наименование должности	подпись	инициалы, фамилия

М.П.



Выписка из Единого государственного реестра недвижимости об объекте недвижимости  
Сведения о частях земельного участка

<b>Земельный участок</b>			
(вид объекта недвижимости)			
Лист № __ Раздела <b>4.2</b>	Всего листов раздела <b>4.2</b> : __	Всего разделов: __	Всего листов выписки: __
<b>11.03.2021 № 99/2021/380220615</b>			
Кадастровый номер:		<b>02:55:020511:32</b>	

Номер точки	Координаты, м		Описание закрепления на местности	Средняя квадратическая погрешность определения координат характерных точек границы части земельного участка, м
	X	Y		
1	2	3	4	5
27	662735.26	1366000.92	данные отсутствуют	данные отсутствуют
28	662730.31	1365995.55	данные отсутствуют	данные отсутствуют
28	662730.31	1365995.55	данные отсутствуют	данные отсутствуют
28	662730.31	1365995.55	данные отсутствуют	данные отсутствуют
29	662639.35	1366077.75	данные отсутствуют	данные отсутствуют
29	662639.35	1366077.75	данные отсутствуют	данные отсутствуют
29	662639.35	1366077.75	данные отсутствуют	данные отсутствуют
30	662640.7	1366079.22	данные отсутствуют	данные отсутствуют
30	662640.7	1366079.22	данные отсутствуют	данные отсутствуют
30	662640.7	1366079.22	данные отсутствуют	данные отсутствуют
31	662731.67	1365997.02	данные отсутствуют	данные отсутствуют
31	662731.67	1365997.02	данные отсутствуют	данные отсутствуют
31	662731.67	1365997.02	данные отсутствуют	данные отсутствуют
32	662737.67	1366003.55	данные отсутствуют	данные отсутствуют
32	662737.67	1366003.55	данные отсутствуют	данные отсутствуют
32	662737.67	1366003.55	данные отсутствуют	данные отсутствуют
33	662720.94	1366019.56	данные отсутствуют	0.1

Государственный регистратор		ФГИС ЕГРН
полное наименование должности	подпись	инициалы, фамилия

М.П.

Выписка из Единого государственного реестра недвижимости об объекте недвижимости  
Сведения о частях земельного участка

<b>Земельный участок</b>			
(вид объекта недвижимости)			
Лист № ____ Раздела <b>4.2</b>	Всего листов раздела <b>4.2</b> : ____	Всего разделов: ____	Всего листов выписки: ____
<b>11.03.2021 № 99/2021/380220615</b>			
Кадастровый номер:		<b>02:55:020511:32</b>	

Номер точки	Координаты, м		Описание закрепления на местности	Средняя квадратическая погрешность определения координат характерных точек границы части земельного участка, м
	X	Y		
1	2	3	4	5
33	662720.94	1366019.56	данные отсутствуют	данные отсутствуют
33	662720.94	1366019.56	данные отсутствуют	данные отсутствуют
34	662753.26	1366054.35	данные отсутствуют	данные отсутствуют
34	662753.26	1366054.35	данные отсутствуют	данные отсутствуют
34	662753.26	1366054.35	данные отсутствуют	данные отсутствуют
35	662754.71	1366052.97	данные отсутствуют	данные отсутствуют
35	662754.71	1366052.97	данные отсутствуют	данные отсутствуют
35	662754.71	1366052.97	данные отсутствуют	данные отсутствуют
36	662723.75	1366019.65	данные отсутствуют	0.1
36	662723.75	1366019.65	данные отсутствуют	данные отсутствуют
36	662723.75	1366019.65	данные отсутствуют	данные отсутствуют
37	662739.03	1366005.03	данные отсутствуют	данные отсутствуют
37	662739.03	1366005.03	данные отсутствуют	данные отсутствуют
37	662739.03	1366005.03	данные отсутствуют	данные отсутствуют
38	662748.56	1366015.39	данные отсутствуют	данные отсутствуют
38	662748.56	1366015.39	данные отсутствуют	данные отсутствуют
38	662748.56	1366015.39	данные отсутствуют	данные отсутствуют

Государственный регистратор		ФГИС ЕГРН
полное наименование должности	подпись	инициалы, фамилия

М.П.

Выписка из Единого государственного реестра недвижимости об объекте недвижимости  
Сведения о частях земельного участка

<b>Земельный участок</b>			
(вид объекта недвижимости)			
Лист № __ Раздела <b>4.2</b>	Всего листов раздела <b>4.2</b> : __	Всего разделов: __	Всего листов выписки: __
<b>11.03.2021 № 99/2021/380220615</b>			
Кадастровый номер:		<b>02:55:020511:32</b>	

Номер точки	Координаты, м		Описание закрепления на местности	Средняя квадратическая погрешность определения координат характерных точек границы части земельного участка, м
	X	Y		
1	2	3	4	5
39	662738.42	1366024.84	данные отсутствуют	0.1
39	662738.42	1366024.84	данные отсутствуют	данные отсутствуют
39	662738.42	1366024.84	данные отсутствуют	данные отсутствуют
40	662746.97	1366033.54	данные отсутствуют	0.1
40	662746.97	1366033.54	данные отсутствуют	данные отсутствуют
40	662746.97	1366033.54	данные отсутствуют	данные отсутствуют
41	662760.39	1366047.51	данные отсутствуют	данные отсутствуют
41	662760.39	1366047.51	данные отсутствуют	данные отсутствуют
41	662760.39	1366047.51	данные отсутствуют	данные отсутствуют
42	662761.83	1366046.13	данные отсутствуют	данные отсутствуют
42	662761.83	1366046.13	данные отсутствуют	данные отсутствуют
42	662761.83	1366046.13	данные отсутствуют	данные отсутствуют
43	662748.4	1366032.15	данные отсутствуют	0.1
43	662748.4	1366032.15	данные отсутствуют	данные отсутствуют
43	662748.4	1366032.15	данные отсутствуют	данные отсутствуют
44	662741.29	1366024.9	данные отсутствуют	0.1
44	662741.29	1366024.9	данные отсутствуют	данные отсутствуют
Государственный регистратор				ФГИС ЕГРН
полное наименование должности			подпись	инициалы, фамилия

М.П.

Выписка из Единого государственного реестра недвижимости об объекте недвижимости  
Сведения о частях земельного участка

<b>Земельный участок</b>			
(вид объекта недвижимости)			
Лист № ___ Раздела <b>4.2</b>	Всего листов раздела <b>4.2</b> : ___	Всего разделов: ___	Всего листов выписки: ___
<b>11.03.2021 № 99/2021/380220615</b>			
Кадастровый номер:		<b>02:55:020511:32</b>	

Номер точки	Координаты, м		Описание закрепления на местности	Средняя квадратическая погрешность определения координат характерных точек границы части земельного участка, м
	X	Y		
1	2	3	4	5
44	662741.29	1366024.9	данные отсутствуют	данные отсутствуют
45	662749.92	1366016.86	данные отсутствуют	данные отсутствуют
45	662749.92	1366016.86	данные отсутствуют	данные отсутствуют
45	662749.92	1366016.86	данные отсутствуют	данные отсутствуют
46	662748.35	1366015.16	данные отсутствуют	данные отсутствуют
46	662748.35	1366015.16	данные отсутствуют	данные отсутствуют
46	662748.35	1366015.16	данные отсутствуют	данные отсутствуют
47	662738.11	1366024.83	данные отсутствуют	0.1
47	662738.11	1366024.83	данные отсутствуют	данные отсутствуют
47	662738.11	1366024.83	данные отсутствуют	данные отсутствуют
48	662759.72	1366048.16	данные отсутствуют	данные отсутствуют
48	662759.72	1366048.16	данные отсутствуют	данные отсутствуют
48	662759.72	1366048.16	данные отсутствуют	данные отсутствуют
49	662761.16	1366046.78	данные отсутствуют	данные отсутствуют
49	662761.16	1366046.78	данные отсутствуют	данные отсутствуют
49	662761.16	1366046.78	данные отсутствуют	данные отсутствуют
50	662740.93	1366024.93	данные отсутствуют	0.1

Государственный регистратор		ФГИС ЕГРН
полное наименование должности	подпись	инициалы, фамилия

М.П.

Выписка из Единого государственного реестра недвижимости об объекте недвижимости  
Сведения о частях земельного участка

<b>Земельный участок</b>			
(вид объекта недвижимости)			
Лист № __ Раздела <b>4.2</b>	Всего листов раздела <b>4.2</b> : __	Всего разделов: __	Всего листов выписки: __
<b>11.03.2021 № 99/2021/380220615</b>			
Кадастровый номер:		<b>02:55:020511:32</b>	

Номер точки	Координаты, м		Описание закрепления на местности	Средняя квадратическая погрешность определения координат характерных точек границы части земельного участка, м
	X	Y		
1	2	3	4	5
50	662740.93	1366024.93	данные отсутствуют	данные отсутствуют
50	662740.93	1366024.93	данные отсутствуют	данные отсутствуют
51	662749.71	1366016.63	данные отсутствуют	данные отсутствуют
51	662749.71	1366016.63	данные отсутствуют	данные отсутствуют
51	662749.71	1366016.63	данные отсутствуют	данные отсутствуют
52	662748.13	1366014.92	данные отсутствуют	данные отсутствуют
52	662748.13	1366014.92	данные отсутствуют	данные отсутствуют
52	662748.13	1366014.92	данные отсутствуют	данные отсутствуют
53	662737.4	1366024.91	данные отсутствуют	0.1
53	662737.4	1366024.91	данные отсутствуют	данные отсутствуют
53	662737.4	1366024.91	данные отсутствуют	данные отсутствуют
54	662759.96	1366047.93	данные отсутствуют	данные отсутствуют
54	662759.96	1366047.93	данные отсутствуют	данные отсутствуют
54	662759.96	1366047.93	данные отсутствуют	данные отсутствуют
55	662761.69	1366046.27	данные отсутствуют	данные отсутствуют
55	662761.69	1366046.27	данные отсутствуют	данные отсутствуют
55	662761.69	1366046.27	данные отсутствуют	данные отсутствуют

Государственный регистратор		ФГИС ЕГРН
полное наименование должности	подпись	инициалы, фамилия

М.П.

Выписка из Единого государственного реестра недвижимости об объекте недвижимости  
Сведения о частях земельного участка

<b>Земельный участок</b>			
(вид объекта недвижимости)			
Лист № ___ Раздела <b>4.2</b>	Всего листов раздела <b>4.2</b> : ___	Всего разделов: ___	Всего листов выписки: ___
<b>11.03.2021 № 99/2021/380220615</b>			
Кадастровый номер:		<b>02:55:020511:32</b>	

Номер точки	Координаты, м		Описание закрепления на местности	Средняя квадратическая погрешность определения координат характерных точек границы части земельного участка, м
	X	Y		
1	2	3	4	5
56	662740.95	1366024.92	данные отсутствуют	0.1
56	662740.95	1366024.92	данные отсутствуют	данные отсутствуют
56	662740.95	1366024.92	данные отсутствуют	данные отсутствуют
57	662749.8	1366016.73	данные отсутствуют	данные отсутствуют
57	662749.8	1366016.73	данные отсутствуют	данные отсутствуют
57	662749.8	1366016.73	данные отсутствуют	данные отсутствуют
58	662725.72	1365990.55	данные отсутствуют	данные отсутствуют
58	662725.72	1365990.55	данные отсутствуют	данные отсутствуют
58	662725.72	1365990.55	данные отсутствуют	данные отсутствуют
59	662723.78	1365992.47	данные отсутствуют	0.1
59	662723.78	1365992.47	данные отсутствуют	данные отсутствуют
59	662723.78	1365992.47	данные отсутствуют	данные отсутствуют
60	662723.59	1365992.28	данные отсутствуют	данные отсутствуют
60	662723.59	1365992.28	данные отсутствуют	данные отсутствуют
60	662723.59	1365992.28	данные отсутствуют	данные отсутствуют
61	662708.58	1366006.59	данные отсутствуют	данные отсутствуют
61	662708.58	1366006.59	данные отсутствуют	данные отсутствуют

Государственный регистратор		ФГИС ЕГРН
полное наименование должности	подпись	инициалы, фамилия

М.П.

Выписка из Единого государственного реестра недвижимости об объекте недвижимости  
Сведения о частях земельного участка

<b>Земельный участок</b>			
<small>(вид объекта недвижимости)</small>			
Лист № __ Раздела <b>4.2</b>	Всего листов раздела <b>4.2</b> : __	Всего разделов: __	Всего листов выписки: __
<b>11.03.2021 № 99/2021/380220615</b>			
Кадастровый номер:		<b>02:55:020511:32</b>	

Номер точки	Координаты, м		Описание закрепления на местности	Средняя квадратическая погрешность определения координат характерных точек границы части земельного участка, м
	X	Y		
1	2	3	4	5
61	662708.58	1366006.59	данные отсутствуют	данные отсутствуют
62	662708.88	1366007.91	данные отсутствуют	0.1
62	662708.88	1366007.91	данные отсутствуют	данные отсутствуют
62	662708.88	1366007.91	данные отсутствуют	данные отсутствуют
63	662695.67	1366021.13	данные отсутствуют	0.1
63	662695.67	1366021.13	данные отсутствуют	данные отсутствуют
63	662695.67	1366021.13	данные отсутствуют	данные отсутствуют
64	662695.07	1366021.74	данные отсутствуют	0.1
64	662695.07	1366021.74	данные отсутствуют	данные отсутствуют
64	662695.07	1366021.74	данные отсутствуют	данные отсутствуют
65	662693.91	1366020.6	данные отсутствуют	данные отсутствуют
65	662693.91	1366020.6	данные отсутствуют	данные отсутствуют
65	662693.91	1366020.6	данные отсутствуют	данные отсутствуют
66	662639.48	1366077.89	данные отсутствуют	данные отсутствуют
66	662639.48	1366077.89	данные отсутствуют	данные отсутствуют
66	662639.48	1366077.89	данные отсутствуют	данные отсутствуют
67	662639.57	1366077.8	данные отсутствуют	0.1

Государственный регистратор		ФГИС ЕГРН
полное наименование должности	подпись	инициалы, фамилия

М.П.

Выписка из Единого государственного реестра недвижимости об объекте недвижимости  
Сведения о частях земельного участка

<b>Земельный участок</b>			
(вид объекта недвижимости)			
Лист № __ Раздела <b>4.2</b>	Всего листов раздела <b>4.2</b> : __	Всего разделов: __	Всего листов выписки: __
<b>11.03.2021 № 99/2021/380220615</b>			
Кадастровый номер:		<b>02:55:020511:32</b>	

Номер точки	Координаты, м		Описание закрепления на местности	Средняя квадратическая погрешность определения координат характерных точек границы части земельного участка, м
	X	Y		
1	2	3	4	5
67	662639.57	1366077.8	данные отсутствуют	данные отсутствуют
67	662639.57	1366077.8	данные отсутствуют	данные отсутствуют
68	662643.07	1366081.25	данные отсутствуют	0.1
68	662643.07	1366081.25	данные отсутствуют	данные отсутствуют
68	662643.07	1366081.25	данные отсутствуют	данные отсутствуют
69	662651.46	1366072.34	данные отсутствуют	0.1
69	662651.46	1366072.34	данные отсутствуют	данные отсутствуют
69	662651.46	1366072.34	данные отсутствуют	данные отсутствуют
70	662648.24	1366069.31	данные отсутствуют	0.1
70	662648.24	1366069.31	данные отсутствуют	данные отсутствуют
70	662648.24	1366069.31	данные отсутствуют	данные отсутствуют
71	662679.27	1366039.65	данные отсутствуют	0.1
71	662679.27	1366039.65	данные отсутствуют	данные отсутствуют
71	662679.27	1366039.65	данные отсутствуют	данные отсутствуют
72	662685.79	1366033.1	данные отсутствуют	0.1
72	662685.79	1366033.1	данные отсутствуют	данные отсутствуют
72	662685.79	1366033.1	данные отсутствуют	данные отсутствуют

Государственный регистратор		ФГИС ЕГРН
полное наименование должности	подпись	инициалы, фамилия

М.П.



Выписка из Единого государственного реестра недвижимости об объекте недвижимости  
Сведения о частях земельного участка

<b>Земельный участок</b>			
(вид объекта недвижимости)			
Лист № __ Раздела <b>4.2</b>	Всего листов раздела <b>4.2</b> : __	Всего разделов: __	Всего листов выписки: __
<b>11.03.2021 № 99/2021/380220615</b>			
Кадастровый номер:		<b>02:55:020511:32</b>	

Номер точки	Координаты, м		Описание закрепления на местности	Средняя квадратическая погрешность определения координат характерных точек границы части земельного участка, м
	X	Y		
1	2	3	4	5
73	662690.51	1366028.47	данные отсутствуют	0.1
73	662690.51	1366028.47	данные отсутствуют	данные отсутствуют
73	662690.51	1366028.47	данные отсутствуют	данные отсутствуют
74	662695.13	1366033	данные отсутствуют	0.1
75	662701.33	1366026.79	данные отсутствуют	0.1
75	662701.33	1366026.79	данные отсутствуют	данные отсутствуют
75	662701.33	1366026.79	данные отсутствуют	данные отсутствуют
76	662714.47	1366013.63	данные отсутствуют	0.1
76	662714.47	1366013.63	данные отсутствуют	данные отсутствуют
76	662714.47	1366013.63	данные отсутствуют	данные отсутствуют
77	662715.36	1366014.55	данные отсутствуют	0.1
77	662715.36	1366014.55	данные отсутствуют	данные отсутствуют
77	662715.36	1366014.55	данные отсутствуют	данные отсутствуют
78	662724.52	1366005.32	данные отсутствуют	0.1
78	662724.52	1366005.32	данные отсутствуют	данные отсутствуют
78	662724.52	1366005.32	данные отсутствуют	данные отсутствуют
79	662724.35	1366005.15	данные отсутствуют	0.1

Государственный регистратор		ФГИС ЕГРН
полное наименование должности	подпись	инициалы, фамилия

М.П.

Выписка из Единого государственного реестра недвижимости об объекте недвижимости  
Сведения о частях земельного участка

<b>Земельный участок</b>			
(вид объекта недвижимости)			
Лист № __ Раздела <b>4.2</b>	Всего листов раздела <b>4.2</b> : __	Всего разделов: __	Всего листов выписки: __
<b>11.03.2021 № 99/2021/380220615</b>			
Кадастровый номер:		<b>02:55:020511:32</b>	

Номер точки	Координаты, м		Описание закрепления на местности	Средняя квадратическая погрешность определения координат характерных точек границы части земельного участка, м
	X	Y		
1	2	3	4	5
79	662724.35	1366005.15	данные отсутствуют	данные отсутствуют
79	662724.35	1366005.15	данные отсутствуют	данные отсутствуют
80	662730.36	1365999.03	данные отсутствуют	0.1
80	662730.36	1365999.03	данные отсутствуют	данные отсутствуют
80	662730.36	1365999.03	данные отсутствуют	данные отсутствуют
81	662730.19	1365998.86	данные отсутствуют	0.1
81	662730.19	1365998.86	данные отсутствуют	данные отсутствуют
81	662730.19	1365998.86	данные отсутствуют	данные отсутствуют
82	662731.83	1365997.2	данные отсутствуют	данные отсутствуют
82	662731.83	1365997.2	данные отсутствуют	данные отсутствуют
82	662731.83	1365997.2	данные отсутствуют	данные отсутствуют
83	662695.13	1366033	данные отсутствуют	данные отсутствуют
83	662695.13	1366033	данные отсутствуют	данные отсутствуют
84	662645.63	1366068.58	данные отсутствуют	0.1
84	662645.63	1366068.58	данные отсутствуют	данные отсутствуют
84	662645.63	1366068.58	данные отсутствуют	данные отсутствуют
85	662639.9	1366074.17	данные отсутствуют	0.1

Государственный регистратор		ФГИС ЕГРН
полное наименование должности	подпись	инициалы, фамилия

М.П.

Выписка из Единого государственного реестра недвижимости об объекте недвижимости  
Сведения о частях земельного участка

<b>Земельный участок</b>			
(вид объекта недвижимости)			
Лист № __ Раздела <b>4.2</b>	Всего листов раздела <b>4.2</b> : __	Всего разделов: __	Всего листов выписки: __
<b>11.03.2021 № 99/2021/380220615</b>			
Кадастровый номер:		<b>02:55:020511:32</b>	

Номер точки	Координаты, м		Описание закрепления на местности	Средняя квадратическая погрешность определения координат характерных точек границы части земельного участка, м
	X	Y		
1	2	3	4	5
85	662639.9	1366074.17	данные отсутствуют	данные отсутствуют
85	662639.9	1366074.17	данные отсутствуют	данные отсутствуют
86	662656.51	1366091.17	данные отсутствуют	0.1
86	662656.51	1366091.17	данные отсутствуют	данные отсутствуют
86	662656.51	1366091.17	данные отсутствуют	данные отсутствуют
87	662654.91	1366092.71	данные отсутствуют	0.1
87	662654.91	1366092.71	данные отсутствуют	данные отсутствуют
87	662654.91	1366092.71	данные отсутствуют	данные отсутствуют
88	662662.28	1366100.36	данные отсутствуют	0.1
88	662662.28	1366100.36	данные отсутствуют	данные отсутствуют
88	662662.28	1366100.36	данные отсутствуют	данные отсутствуют
89	662663.93	1366098.77	данные отсутствуют	0.1
89	662663.93	1366098.77	данные отсутствуют	данные отсутствуют
89	662663.93	1366098.77	данные отсутствуют	данные отсутствуют
90	662684.34	1366119.77	данные отсутствуют	данные отсутствуют
90	662684.34	1366119.77	данные отсутствуют	данные отсутствуют
90	662684.34	1366119.77	данные отсутствуют	данные отсутствуют

Государственный регистратор		ФГИС ЕГРН
полное наименование должности	подпись	инициалы, фамилия

М.П.

Выписка из Единого государственного реестра недвижимости об объекте недвижимости  
Сведения о частях земельного участка

<b>Земельный участок</b>			
(вид объекта недвижимости)			
Лист № __ Раздела <b>4.2</b>	Всего листов раздела <b>4.2</b> : __	Всего разделов: __	Всего листов выписки: __
<b>11.03.2021 № 99/2021/380220615</b>			
Кадастровый номер:		<b>02:55:020511:32</b>	

Номер точки	Координаты, м		Описание закрепления на местности	Средняя квадратическая погрешность определения координат характерных точек границы части земельного участка, м
	X	Y		
1	2	3	4	5
91	662690.16	1366114.28	данные отсутствуют	данные отсутствуют
91	662690.16	1366114.28	данные отсутствуют	данные отсутствуют
91	662690.16	1366114.28	данные отсутствуют	данные отсутствуют
92	662669.69	1366093.22	данные отсутствуют	0.1
92	662669.69	1366093.22	данные отсутствуют	данные отсутствуют
92	662669.69	1366093.22	данные отсутствуют	данные отсутствуют
93	662670.51	1366092.43	данные отсутствуют	0.1
93	662670.51	1366092.43	данные отсутствуют	данные отсутствуют
93	662670.51	1366092.43	данные отсутствуют	данные отсутствуют
94	662663.11	1366084.8	данные отсутствуют	0.1
94	662663.11	1366084.8	данные отсутствуют	данные отсутствуют
94	662663.11	1366084.8	данные отсутствуют	данные отсутствуют
95	662662.27	1366085.62	данные отсутствуют	0.1
95	662662.27	1366085.62	данные отсутствуют	данные отсутствуют
95	662662.27	1366085.62	данные отсутствуют	данные отсутствуют
96	662643.79	1366068.23	данные отсутствуют	данные отсутствуют
96	662643.79	1366068.23	данные отсутствуют	данные отсутствуют

Государственный регистратор		ФГИС ЕГРН
полное наименование должности	подпись	инициалы, фамилия

М.П.

Выписка из Единого государственного реестра недвижимости об объекте недвижимости  
**Сведения о частях земельного участка**

<b>Земельный участок</b>			
<small>(вид объекта недвижимости)</small>			
Лист № ___ Раздела <b>4.2</b>	Всего листов раздела <b>4.2</b> : ___	Всего разделов: ___	Всего листов выписки: ___
<b>11.03.2021 № 99/2021/380220615</b>			
Кадастровый номер:		<b>02:55:020511:32</b>	

Номер точки	Координаты, м		Описание закрепления на местности	Средняя квадратическая погрешность определения координат характерных точек границы части земельного участка, м
	X	Y		
1	2	3	4	5
96	662643.79	1366068.23	данные отсутствуют	данные отсутствуют
97	662639.46	1366077.87	данные отсутствуют	данные отсутствуют
97	662639.46	1366077.87	данные отсутствуют	данные отсутствуют
97	662639.46	1366077.87	данные отсутствуют	данные отсутствуют
98	662646.54	1366071.15	данные отсутствуют	0.1
98	662646.54	1366071.15	данные отсутствуют	данные отсутствуют
98	662646.54	1366071.15	данные отсутствуют	данные отсутствуют

Государственный регистратор		ФГИС ЕГРН
полное наименование должности	подпись	инициалы, фамилия

М.П.

Выписка из Единого государственного реестра недвижимости об объекте недвижимости  
Сведения о частях земельного участка

<b>Земельный участок</b>				
(вид объекта недвижимости)				
Лист № __ Раздела <b>4.2</b>		Всего листов раздела <b>4.2</b> : __		Всего разделов: __
Всего листов выписки: __				
<b>11.03.2021 № 99/2021/380220615</b>				
Кадастровый номер:			<b>02:55:020511:32</b>	
Сведения о характерных точках границы части (частей) земельного участка				
Учетный номер части: 4				
Система координат: МСК-05				
Зона №				
Номер точки	Координаты, м		Описание закрепления на местности	Средняя квадратическая погрешность определения координат характерных точек границы части земельного участка, м
	X	Y		
1	2	3	4	5
3	662636.75	1366074.9	данные отсутствуют	данные отсутствуют
3	662636.75	1366074.9	данные отсутствуют	данные отсутствуют
3	662636.75	1366074.9	данные отсутствуют	данные отсутствуют
3	662636.75	1366074.9	данные отсутствуют	данные отсутствуют
3	662636.75	1366074.9	данные отсутствуют	данные отсутствуют
3	662636.75	1366074.9	данные отсутствуют	данные отсутствуют
3	662636.75	1366074.9	данные отсутствуют	данные отсутствуют
4	662675.58	1366038.13	данные отсутствуют	данные отсутствуют
4	662675.58	1366038.13	данные отсутствуют	данные отсутствуют
4	662675.58	1366038.13	данные отсутствуют	данные отсутствуют
14	662660.76	1366059.71	данные отсутствуют	0.2
14	662660.76	1366059.71	данные отсутствуют	данные отсутствуют
14	662660.76	1366059.71	данные отсутствуют	данные отсутствуют
15	662659.29	1366061.06	данные отсутствуют	0.2
15	662659.29	1366061.06	данные отсутствуют	данные отсутствуют
15	662659.29	1366061.06	данные отсутствуют	данные отсутствуют
16	662659.97	1366061.78	данные отсутствуют	данные отсутствуют
Государственный регистратор			ФГИС ЕГРН	
полное наименование должности			подпись	
			инициалы, фамилия	

М.П.

Выписка из Единого государственного реестра недвижимости об объекте недвижимости  
Сведения о частях земельного участка

<b>Земельный участок</b>			
(вид объекта недвижимости)			
Лист № ___ Раздела <b>4.2</b>	Всего листов раздела <b>4.2</b> : ___	Всего разделов: ___	Всего листов выписки: ___
<b>11.03.2021 № 99/2021/380220615</b>			
Кадастровый номер:		<b>02:55:020511:32</b>	

Номер точки	Координаты, м		Описание закрепления на местности	Средняя квадратическая погрешность определения координат характерных точек границы части земельного участка, м
	X	Y		
1	2	3	4	5
16	662659.97	1366061.78	данные отсутствуют	данные отсутствуют
16	662659.97	1366061.78	данные отсутствуют	данные отсутствуют
17	662661.44	1366060.44	данные отсутствуют	0.2
17	662661.44	1366060.44	данные отсутствуют	данные отсутствуют
17	662661.44	1366060.44	данные отсутствуют	данные отсутствуют
18	662732.53	1365997.97	данные отсутствуют	данные отсутствуют
18	662732.53	1365997.97	данные отсутствуют	данные отсутствуют
18	662732.53	1365997.97	данные отсутствуют	данные отсутствуют
19	662730.11	1366000.32	данные отсутствуют	данные отсутствуют
19	662730.11	1366000.32	данные отсутствуют	данные отсутствуют
19	662730.11	1366000.32	данные отсутствуют	данные отсутствуют
20	662653.22	1366075.41	данные отсутствуют	данные отсутствуют
20	662653.22	1366075.41	данные отсутствуют	данные отсутствуют
20	662653.22	1366075.41	данные отсутствуют	данные отсутствуют
21	662645.71	1366081.98	данные отсутствуют	данные отсутствуют
21	662645.71	1366081.98	данные отсутствуют	данные отсутствуют
21	662645.71	1366081.98	данные отсутствуют	данные отсутствуют

Государственный регистратор		ФГИС ЕГРН
полное наименование должности	подпись	инициалы, фамилия

М.П.

Выписка из Единого государственного реестра недвижимости об объекте недвижимости  
Сведения о частях земельного участка

<b>Земельный участок</b>			
(вид объекта недвижимости)			
Лист № __ Раздела <b>4.2</b>	Всего листов раздела <b>4.2</b> : __	Всего разделов: __	Всего листов выписки: __
<b>11.03.2021 № 99/2021/380220615</b>			
Кадастровый номер:		<b>02:55:020511:32</b>	

Номер точки	Координаты, м		Описание закрепления на местности	Средняя квадратическая погрешность определения координат характерных точек границы части земельного участка, м
	X	Y		
1	2	3	4	5
22	662683.19	1366120.85	данные отсутствуют	данные отсутствуют
22	662683.19	1366120.85	данные отсутствуют	данные отсутствуют
22	662683.19	1366120.85	данные отсутствуют	данные отсутствуют
23	662686.11	1366118.1	данные отсутствуют	данные отсутствуют
23	662686.11	1366118.1	данные отсутствуют	данные отсутствуют
23	662686.11	1366118.1	данные отсутствуют	данные отсутствуют
24	662651.52	1366082.23	данные отсутствуют	данные отсутствуют
24	662651.52	1366082.23	данные отсутствуют	данные отсутствуют
24	662651.52	1366082.23	данные отсутствуют	данные отсутствуют
25	662655.9	1366078.39	данные отсутствуют	данные отсутствуют
25	662655.9	1366078.39	данные отсутствуют	данные отсутствуют
25	662655.9	1366078.39	данные отсутствуют	данные отсутствуют
26	662732.9	1366003.19	данные отсутствуют	данные отсутствуют
26	662732.9	1366003.19	данные отсутствуют	данные отсутствуют
26	662732.9	1366003.19	данные отсутствуют	данные отсутствуют
27	662735.26	1366000.92	данные отсутствуют	данные отсутствуют
27	662735.26	1366000.92	данные отсутствуют	данные отсутствуют

Государственный регистратор		ФГИС ЕГРН
полное наименование должности	подпись	инициалы, фамилия

М.П.



Выписка из Единого государственного реестра недвижимости об объекте недвижимости  
Сведения о частях земельного участка

<b>Земельный участок</b>			
(вид объекта недвижимости)			
Лист № __ Раздела <b>4.2</b>	Всего листов раздела <b>4.2</b> : __	Всего разделов: __	Всего листов выписки: __
<b>11.03.2021 № 99/2021/380220615</b>			
Кадастровый номер:		<b>02:55:020511:32</b>	

Номер точки	Координаты, м		Описание закрепления на местности	Средняя квадратическая погрешность определения координат характерных точек границы части земельного участка, м
	X	Y		
1	2	3	4	5
27	662735.26	1366000.92	данные отсутствуют	данные отсутствуют
28	662730.31	1365995.55	данные отсутствуют	данные отсутствуют
28	662730.31	1365995.55	данные отсутствуют	данные отсутствуют
28	662730.31	1365995.55	данные отсутствуют	данные отсутствуют
29	662639.35	1366077.75	данные отсутствуют	данные отсутствуют
29	662639.35	1366077.75	данные отсутствуют	данные отсутствуют
29	662639.35	1366077.75	данные отсутствуют	данные отсутствуют
30	662640.7	1366079.22	данные отсутствуют	данные отсутствуют
30	662640.7	1366079.22	данные отсутствуют	данные отсутствуют
30	662640.7	1366079.22	данные отсутствуют	данные отсутствуют
31	662731.67	1365997.02	данные отсутствуют	данные отсутствуют
31	662731.67	1365997.02	данные отсутствуют	данные отсутствуют
31	662731.67	1365997.02	данные отсутствуют	данные отсутствуют
32	662737.67	1366003.55	данные отсутствуют	данные отсутствуют
32	662737.67	1366003.55	данные отсутствуют	данные отсутствуют
32	662737.67	1366003.55	данные отсутствуют	данные отсутствуют
33	662720.94	1366019.56	данные отсутствуют	0.1

Государственный регистратор		ФГИС ЕГРН
полное наименование должности	подпись	инициалы, фамилия

М.П.

Выписка из Единого государственного реестра недвижимости об объекте недвижимости  
Сведения о частях земельного участка

<b>Земельный участок</b>			
(вид объекта недвижимости)			
Лист № ___ Раздела <b>4.2</b>	Всего листов раздела <b>4.2</b> : ___	Всего разделов: ___	Всего листов выписки: ___
<b>11.03.2021 № 99/2021/380220615</b>			
Кадастровый номер:		<b>02:55:020511:32</b>	

Номер точки	Координаты, м		Описание закрепления на местности	Средняя квадратическая погрешность определения координат характерных точек границы части земельного участка, м
	X	Y		
1	2	3	4	5
33	662720.94	1366019.56	данные отсутствуют	данные отсутствуют
33	662720.94	1366019.56	данные отсутствуют	данные отсутствуют
34	662753.26	1366054.35	данные отсутствуют	данные отсутствуют
34	662753.26	1366054.35	данные отсутствуют	данные отсутствуют
34	662753.26	1366054.35	данные отсутствуют	данные отсутствуют
35	662754.71	1366052.97	данные отсутствуют	данные отсутствуют
35	662754.71	1366052.97	данные отсутствуют	данные отсутствуют
35	662754.71	1366052.97	данные отсутствуют	данные отсутствуют
36	662723.75	1366019.65	данные отсутствуют	0.1
36	662723.75	1366019.65	данные отсутствуют	данные отсутствуют
36	662723.75	1366019.65	данные отсутствуют	данные отсутствуют
37	662739.03	1366005.03	данные отсутствуют	данные отсутствуют
37	662739.03	1366005.03	данные отсутствуют	данные отсутствуют
37	662739.03	1366005.03	данные отсутствуют	данные отсутствуют
38	662748.56	1366015.39	данные отсутствуют	данные отсутствуют
38	662748.56	1366015.39	данные отсутствуют	данные отсутствуют
38	662748.56	1366015.39	данные отсутствуют	данные отсутствуют

Государственный регистратор		ФГИС ЕГРН
полное наименование должности	подпись	инициалы, фамилия

М.П.

Выписка из Единого государственного реестра недвижимости об объекте недвижимости  
Сведения о частях земельного участка

<b>Земельный участок</b>			
(вид объекта недвижимости)			
Лист № __ Раздела <b>4.2</b>	Всего листов раздела <b>4.2</b> : __	Всего разделов: __	Всего листов выписки: __
<b>11.03.2021 № 99/2021/380220615</b>			
Кадастровый номер:		<b>02:55:020511:32</b>	

Номер точки	Координаты, м		Описание закрепления на местности	Средняя квадратическая погрешность определения координат характерных точек границы части земельного участка, м
	X	Y		
1	2	3	4	5
39	662738.42	1366024.84	данные отсутствуют	0.1
39	662738.42	1366024.84	данные отсутствуют	данные отсутствуют
39	662738.42	1366024.84	данные отсутствуют	данные отсутствуют
40	662746.97	1366033.54	данные отсутствуют	0.1
40	662746.97	1366033.54	данные отсутствуют	данные отсутствуют
40	662746.97	1366033.54	данные отсутствуют	данные отсутствуют
41	662760.39	1366047.51	данные отсутствуют	данные отсутствуют
41	662760.39	1366047.51	данные отсутствуют	данные отсутствуют
41	662760.39	1366047.51	данные отсутствуют	данные отсутствуют
42	662761.83	1366046.13	данные отсутствуют	данные отсутствуют
42	662761.83	1366046.13	данные отсутствуют	данные отсутствуют
42	662761.83	1366046.13	данные отсутствуют	данные отсутствуют
43	662748.4	1366032.15	данные отсутствуют	0.1
43	662748.4	1366032.15	данные отсутствуют	данные отсутствуют
43	662748.4	1366032.15	данные отсутствуют	данные отсутствуют
44	662741.29	1366024.9	данные отсутствуют	0.1
44	662741.29	1366024.9	данные отсутствуют	данные отсутствуют
Государственный регистратор				ФГИС ЕГРН
полное наименование должности			подпись	инициалы, фамилия

М.П.

Выписка из Единого государственного реестра недвижимости об объекте недвижимости  
Сведения о частях земельного участка

<b>Земельный участок</b>			
(вид объекта недвижимости)			
Лист № ___ Раздела <b>4.2</b>	Всего листов раздела <b>4.2</b> : ___	Всего разделов: ___	Всего листов выписки: ___
<b>11.03.2021 № 99/2021/380220615</b>			
Кадастровый номер:		<b>02:55:020511:32</b>	

Номер точки	Координаты, м		Описание закрепления на местности	Средняя квадратическая погрешность определения координат характерных точек границы части земельного участка, м
	X	Y		
1	2	3	4	5
44	662741.29	1366024.9	данные отсутствуют	данные отсутствуют
45	662749.92	1366016.86	данные отсутствуют	данные отсутствуют
45	662749.92	1366016.86	данные отсутствуют	данные отсутствуют
45	662749.92	1366016.86	данные отсутствуют	данные отсутствуют
46	662748.35	1366015.16	данные отсутствуют	данные отсутствуют
46	662748.35	1366015.16	данные отсутствуют	данные отсутствуют
46	662748.35	1366015.16	данные отсутствуют	данные отсутствуют
47	662738.11	1366024.83	данные отсутствуют	0.1
47	662738.11	1366024.83	данные отсутствуют	данные отсутствуют
47	662738.11	1366024.83	данные отсутствуют	данные отсутствуют
48	662759.72	1366048.16	данные отсутствуют	данные отсутствуют
48	662759.72	1366048.16	данные отсутствуют	данные отсутствуют
48	662759.72	1366048.16	данные отсутствуют	данные отсутствуют
49	662761.16	1366046.78	данные отсутствуют	данные отсутствуют
49	662761.16	1366046.78	данные отсутствуют	данные отсутствуют
49	662761.16	1366046.78	данные отсутствуют	данные отсутствуют
50	662740.93	1366024.93	данные отсутствуют	0.1

Государственный регистратор		ФГИС ЕГРН
полное наименование должности	подпись	инициалы, фамилия

М.П.

Выписка из Единого государственного реестра недвижимости об объекте недвижимости  
Сведения о частях земельного участка

<b>Земельный участок</b>			
(вид объекта недвижимости)			
Лист № __ Раздела <b>4.2</b>	Всего листов раздела <b>4.2</b> : __	Всего разделов: __	Всего листов выписки: __
<b>11.03.2021 № 99/2021/380220615</b>			
Кадастровый номер:		<b>02:55:020511:32</b>	

Номер точки	Координаты, м		Описание закрепления на местности	Средняя квадратическая погрешность определения координат характерных точек границы части земельного участка, м
	X	Y		
1	2	3	4	5
50	662740.93	1366024.93	данные отсутствуют	данные отсутствуют
50	662740.93	1366024.93	данные отсутствуют	данные отсутствуют
51	662749.71	1366016.63	данные отсутствуют	данные отсутствуют
51	662749.71	1366016.63	данные отсутствуют	данные отсутствуют
51	662749.71	1366016.63	данные отсутствуют	данные отсутствуют
52	662748.13	1366014.92	данные отсутствуют	данные отсутствуют
52	662748.13	1366014.92	данные отсутствуют	данные отсутствуют
52	662748.13	1366014.92	данные отсутствуют	данные отсутствуют
53	662737.4	1366024.91	данные отсутствуют	0.1
53	662737.4	1366024.91	данные отсутствуют	данные отсутствуют
53	662737.4	1366024.91	данные отсутствуют	данные отсутствуют
54	662759.96	1366047.93	данные отсутствуют	данные отсутствуют
54	662759.96	1366047.93	данные отсутствуют	данные отсутствуют
54	662759.96	1366047.93	данные отсутствуют	данные отсутствуют
55	662761.69	1366046.27	данные отсутствуют	данные отсутствуют
55	662761.69	1366046.27	данные отсутствуют	данные отсутствуют
55	662761.69	1366046.27	данные отсутствуют	данные отсутствуют

Государственный регистратор		ФГИС ЕГРН
полное наименование должности	подпись	инициалы, фамилия

М.П.

Выписка из Единого государственного реестра недвижимости об объекте недвижимости  
Сведения о частях земельного участка

<b>Земельный участок</b>			
(вид объекта недвижимости)			
Лист № ____ Раздела <b>4.2</b>	Всего листов раздела <b>4.2</b> : ____	Всего разделов: ____	Всего листов выписки: ____
<b>11.03.2021 № 99/2021/380220615</b>			
Кадастровый номер:		<b>02:55:020511:32</b>	

Номер точки	Координаты, м		Описание закрепления на местности	Средняя квадратическая погрешность определения координат характерных точек границы части земельного участка, м
	X	Y		
1	2	3	4	5
56	662740.95	1366024.92	данные отсутствуют	0.1
56	662740.95	1366024.92	данные отсутствуют	данные отсутствуют
56	662740.95	1366024.92	данные отсутствуют	данные отсутствуют
57	662749.8	1366016.73	данные отсутствуют	данные отсутствуют
57	662749.8	1366016.73	данные отсутствуют	данные отсутствуют
57	662749.8	1366016.73	данные отсутствуют	данные отсутствуют
58	662725.72	1365990.55	данные отсутствуют	данные отсутствуют
58	662725.72	1365990.55	данные отсутствуют	данные отсутствуют
58	662725.72	1365990.55	данные отсутствуют	данные отсутствуют
59	662723.78	1365992.47	данные отсутствуют	0.1
59	662723.78	1365992.47	данные отсутствуют	данные отсутствуют
59	662723.78	1365992.47	данные отсутствуют	данные отсутствуют
60	662723.59	1365992.28	данные отсутствуют	данные отсутствуют
60	662723.59	1365992.28	данные отсутствуют	данные отсутствуют
60	662723.59	1365992.28	данные отсутствуют	данные отсутствуют
61	662708.58	1366006.59	данные отсутствуют	данные отсутствуют
61	662708.58	1366006.59	данные отсутствуют	данные отсутствуют

Государственный регистратор		ФГИС ЕГРН
полное наименование должности	подпись	инициалы, фамилия

М.П.

Выписка из Единого государственного реестра недвижимости об объекте недвижимости  
Сведения о частях земельного участка

<b>Земельный участок</b>			
(вид объекта недвижимости)			
Лист № __ Раздела <b>4.2</b>	Всего листов раздела <b>4.2</b> : __	Всего разделов: __	Всего листов выписки: __
<b>11.03.2021 № 99/2021/380220615</b>			
Кадастровый номер:		<b>02:55:020511:32</b>	

Номер точки	Координаты, м		Описание закрепления на местности	Средняя квадратическая погрешность определения координат характерных точек границы части земельного участка, м
	X	Y		
1	2	3	4	5
61	662708.58	1366006.59	данные отсутствуют	данные отсутствуют
62	662708.88	1366007.91	данные отсутствуют	0.1
62	662708.88	1366007.91	данные отсутствуют	данные отсутствуют
62	662708.88	1366007.91	данные отсутствуют	данные отсутствуют
63	662695.67	1366021.13	данные отсутствуют	0.1
63	662695.67	1366021.13	данные отсутствуют	данные отсутствуют
63	662695.67	1366021.13	данные отсутствуют	данные отсутствуют
64	662695.07	1366021.74	данные отсутствуют	0.1
64	662695.07	1366021.74	данные отсутствуют	данные отсутствуют
64	662695.07	1366021.74	данные отсутствуют	данные отсутствуют
65	662693.91	1366020.6	данные отсутствуют	данные отсутствуют
65	662693.91	1366020.6	данные отсутствуют	данные отсутствуют
65	662693.91	1366020.6	данные отсутствуют	данные отсутствуют
66	662639.48	1366077.89	данные отсутствуют	данные отсутствуют
66	662639.48	1366077.89	данные отсутствуют	данные отсутствуют
66	662639.48	1366077.89	данные отсутствуют	данные отсутствуют
67	662639.57	1366077.8	данные отсутствуют	0.1

Государственный регистратор		ФГИС ЕГРН
полное наименование должности	подпись	инициалы, фамилия

М.П.

Выписка из Единого государственного реестра недвижимости об объекте недвижимости  
Сведения о частях земельного участка

<b>Земельный участок</b>			
(вид объекта недвижимости)			
Лист № __ Раздела <b>4.2</b>	Всего листов раздела <b>4.2</b> : __	Всего разделов: __	Всего листов выписки: __
<b>11.03.2021 № 99/2021/380220615</b>			
Кадастровый номер:		<b>02:55:020511:32</b>	

Номер точки	Координаты, м		Описание закрепления на местности	Средняя квадратическая погрешность определения координат характерных точек границы части земельного участка, м
	X	Y		
1	2	3	4	5
67	662639.57	1366077.8	данные отсутствуют	данные отсутствуют
67	662639.57	1366077.8	данные отсутствуют	данные отсутствуют
68	662643.07	1366081.25	данные отсутствуют	0.1
68	662643.07	1366081.25	данные отсутствуют	данные отсутствуют
68	662643.07	1366081.25	данные отсутствуют	данные отсутствуют
69	662651.46	1366072.34	данные отсутствуют	0.1
69	662651.46	1366072.34	данные отсутствуют	данные отсутствуют
69	662651.46	1366072.34	данные отсутствуют	данные отсутствуют
70	662648.24	1366069.31	данные отсутствуют	0.1
70	662648.24	1366069.31	данные отсутствуют	данные отсутствуют
70	662648.24	1366069.31	данные отсутствуют	данные отсутствуют
71	662679.27	1366039.65	данные отсутствуют	0.1
71	662679.27	1366039.65	данные отсутствуют	данные отсутствуют
71	662679.27	1366039.65	данные отсутствуют	данные отсутствуют
72	662685.79	1366033.1	данные отсутствуют	0.1
72	662685.79	1366033.1	данные отсутствуют	данные отсутствуют
72	662685.79	1366033.1	данные отсутствуют	данные отсутствуют

Государственный регистратор		ФГИС ЕГРН
полное наименование должности	подпись	инициалы, фамилия

М.П.



Выписка из Единого государственного реестра недвижимости об объекте недвижимости  
Сведения о частях земельного участка

<b>Земельный участок</b>			
(вид объекта недвижимости)			
Лист № __ Раздела <b>4.2</b>	Всего листов раздела <b>4.2</b> : __	Всего разделов: __	Всего листов выписки: __
<b>11.03.2021 № 99/2021/380220615</b>			
Кадастровый номер:		<b>02:55:020511:32</b>	

Номер точки	Координаты, м		Описание закрепления на местности	Средняя квадратическая погрешность определения координат характерных точек границы части земельного участка, м
	X	Y		
1	2	3	4	5
73	662690.51	1366028.47	данные отсутствуют	0.1
73	662690.51	1366028.47	данные отсутствуют	данные отсутствуют
73	662690.51	1366028.47	данные отсутствуют	данные отсутствуют
74	662695.13	1366033	данные отсутствуют	0.1
75	662701.33	1366026.79	данные отсутствуют	0.1
75	662701.33	1366026.79	данные отсутствуют	данные отсутствуют
75	662701.33	1366026.79	данные отсутствуют	данные отсутствуют
76	662714.47	1366013.63	данные отсутствуют	0.1
76	662714.47	1366013.63	данные отсутствуют	данные отсутствуют
76	662714.47	1366013.63	данные отсутствуют	данные отсутствуют
77	662715.36	1366014.55	данные отсутствуют	0.1
77	662715.36	1366014.55	данные отсутствуют	данные отсутствуют
77	662715.36	1366014.55	данные отсутствуют	данные отсутствуют
78	662724.52	1366005.32	данные отсутствуют	0.1
78	662724.52	1366005.32	данные отсутствуют	данные отсутствуют
78	662724.52	1366005.32	данные отсутствуют	данные отсутствуют
79	662724.35	1366005.15	данные отсутствуют	0.1

Государственный регистратор		ФГИС ЕГРН
полное наименование должности	подпись	инициалы, фамилия

М.П.

Выписка из Единого государственного реестра недвижимости об объекте недвижимости  
Сведения о частях земельного участка

<b>Земельный участок</b>			
(вид объекта недвижимости)			
Лист № __ Раздела <b>4.2</b>	Всего листов раздела <b>4.2</b> : __	Всего разделов: __	Всего листов выписки: __
<b>11.03.2021 № 99/2021/380220615</b>			
Кадастровый номер:		<b>02:55:020511:32</b>	

Номер точки	Координаты, м		Описание закрепления на местности	Средняя квадратическая погрешность определения координат характерных точек границы части земельного участка, м
	X	Y		
1	2	3	4	5
79	662724.35	1366005.15	данные отсутствуют	данные отсутствуют
79	662724.35	1366005.15	данные отсутствуют	данные отсутствуют
80	662730.36	1365999.03	данные отсутствуют	0.1
80	662730.36	1365999.03	данные отсутствуют	данные отсутствуют
80	662730.36	1365999.03	данные отсутствуют	данные отсутствуют
81	662730.19	1365998.86	данные отсутствуют	0.1
81	662730.19	1365998.86	данные отсутствуют	данные отсутствуют
81	662730.19	1365998.86	данные отсутствуют	данные отсутствуют
82	662731.83	1365997.2	данные отсутствуют	данные отсутствуют
82	662731.83	1365997.2	данные отсутствуют	данные отсутствуют
82	662731.83	1365997.2	данные отсутствуют	данные отсутствуют
83	662695.13	1366033	данные отсутствуют	данные отсутствуют
83	662695.13	1366033	данные отсутствуют	данные отсутствуют
84	662645.63	1366068.58	данные отсутствуют	0.1
84	662645.63	1366068.58	данные отсутствуют	данные отсутствуют
84	662645.63	1366068.58	данные отсутствуют	данные отсутствуют
85	662639.9	1366074.17	данные отсутствуют	0.1

Государственный регистратор		ФГИС ЕГРН
полное наименование должности	подпись	инициалы, фамилия

М.П.

Выписка из Единого государственного реестра недвижимости об объекте недвижимости  
Сведения о частях земельного участка

<b>Земельный участок</b>			
(вид объекта недвижимости)			
Лист № __ Раздела <b>4.2</b>	Всего листов раздела <b>4.2</b> : __	Всего разделов: __	Всего листов выписки: __
<b>11.03.2021 № 99/2021/380220615</b>			
Кадастровый номер:		<b>02:55:020511:32</b>	

Номер точки	Координаты, м		Описание закрепления на местности	Средняя квадратическая погрешность определения координат характерных точек границы части земельного участка, м
	X	Y		
1	2	3	4	5
85	662639.9	1366074.17	данные отсутствуют	данные отсутствуют
85	662639.9	1366074.17	данные отсутствуют	данные отсутствуют
86	662656.51	1366091.17	данные отсутствуют	0.1
86	662656.51	1366091.17	данные отсутствуют	данные отсутствуют
86	662656.51	1366091.17	данные отсутствуют	данные отсутствуют
87	662654.91	1366092.71	данные отсутствуют	0.1
87	662654.91	1366092.71	данные отсутствуют	данные отсутствуют
87	662654.91	1366092.71	данные отсутствуют	данные отсутствуют
88	662662.28	1366100.36	данные отсутствуют	0.1
88	662662.28	1366100.36	данные отсутствуют	данные отсутствуют
88	662662.28	1366100.36	данные отсутствуют	данные отсутствуют
89	662663.93	1366098.77	данные отсутствуют	0.1
89	662663.93	1366098.77	данные отсутствуют	данные отсутствуют
89	662663.93	1366098.77	данные отсутствуют	данные отсутствуют
90	662684.34	1366119.77	данные отсутствуют	данные отсутствуют
90	662684.34	1366119.77	данные отсутствуют	данные отсутствуют
90	662684.34	1366119.77	данные отсутствуют	данные отсутствуют

Государственный регистратор		ФГИС ЕГРН
полное наименование должности	подпись	инициалы, фамилия

М.П.

Выписка из Единого государственного реестра недвижимости об объекте недвижимости  
Сведения о частях земельного участка

<b>Земельный участок</b>			
(вид объекта недвижимости)			
Лист № __ Раздела <b>4.2</b>	Всего листов раздела <b>4.2</b> : __	Всего разделов: __	Всего листов выписки: __
<b>11.03.2021 № 99/2021/380220615</b>			
Кадастровый номер:		<b>02:55:020511:32</b>	

Номер точки	Координаты, м		Описание закрепления на местности	Средняя квадратическая погрешность определения координат характерных точек границы части земельного участка, м
	X	Y		
1	2	3	4	5
91	662690.16	1366114.28	данные отсутствуют	данные отсутствуют
91	662690.16	1366114.28	данные отсутствуют	данные отсутствуют
91	662690.16	1366114.28	данные отсутствуют	данные отсутствуют
92	662669.69	1366093.22	данные отсутствуют	0.1
92	662669.69	1366093.22	данные отсутствуют	данные отсутствуют
92	662669.69	1366093.22	данные отсутствуют	данные отсутствуют
93	662670.51	1366092.43	данные отсутствуют	0.1
93	662670.51	1366092.43	данные отсутствуют	данные отсутствуют
93	662670.51	1366092.43	данные отсутствуют	данные отсутствуют
94	662663.11	1366084.8	данные отсутствуют	0.1
94	662663.11	1366084.8	данные отсутствуют	данные отсутствуют
94	662663.11	1366084.8	данные отсутствуют	данные отсутствуют
95	662662.27	1366085.62	данные отсутствуют	0.1
95	662662.27	1366085.62	данные отсутствуют	данные отсутствуют
95	662662.27	1366085.62	данные отсутствуют	данные отсутствуют
96	662643.79	1366068.23	данные отсутствуют	данные отсутствуют
96	662643.79	1366068.23	данные отсутствуют	данные отсутствуют

Государственный регистратор		ФГИС ЕГРН
полное наименование должности	подпись	инициалы, фамилия

М.П.

Выписка из Единого государственного реестра недвижимости об объекте недвижимости  
**Сведения о частях земельного участка**

<b>Земельный участок</b>			
<small>(вид объекта недвижимости)</small>			
Лист № ___ Раздела <b>4.2</b>	Всего листов раздела <b>4.2</b> : ___	Всего разделов: ___	Всего листов выписки: ___
<b>11.03.2021 № 99/2021/380220615</b>			
Кадастровый номер:		<b>02:55:020511:32</b>	

Номер точки	Координаты, м		Описание закрепления на местности	Средняя квадратическая погрешность определения координат характерных точек границы части земельного участка, м
	X	Y		
1	2	3	4	5
96	662643.79	1366068.23	данные отсутствуют	данные отсутствуют
97	662639.46	1366077.87	данные отсутствуют	данные отсутствуют
97	662639.46	1366077.87	данные отсутствуют	данные отсутствуют
97	662639.46	1366077.87	данные отсутствуют	данные отсутствуют
98	662646.54	1366071.15	данные отсутствуют	0.1
98	662646.54	1366071.15	данные отсутствуют	данные отсутствуют
98	662646.54	1366071.15	данные отсутствуют	данные отсутствуют

Государственный регистратор		ФГИС ЕГРН
полное наименование должности	подпись	инициалы, фамилия

М.П.

Выписка из Единого государственного реестра недвижимости об объекте недвижимости  
Сведения о частях земельного участка

<b>Земельный участок</b>				
(вид объекта недвижимости)				
Лист № __ Раздела <b>4.2</b>		Всего листов раздела <b>4.2</b> : __		Всего разделов: __
Всего листов выписки: __				
<b>11.03.2021 № 99/2021/380220615</b>				
Кадастровый номер:			<b>02:55:020511:32</b>	
Сведения о характерных точках границы части (частей) земельного участка				
Учетный номер части: 5				
Система координат: МСК-02, зона 1				
Зона №				
Номер точки	Координаты, м		Описание закрепления на местности	Средняя квадратическая погрешность определения координат характерных точек границы части земельного участка, м
	X	Y		
1	2	3	4	5
3	662636.75	1366074.9	данные отсутствуют	данные отсутствуют
3	662636.75	1366074.9	данные отсутствуют	данные отсутствуют
3	662636.75	1366074.9	данные отсутствуют	данные отсутствуют
3	662636.75	1366074.9	данные отсутствуют	данные отсутствуют
3	662636.75	1366074.9	данные отсутствуют	данные отсутствуют
3	662636.75	1366074.9	данные отсутствуют	данные отсутствуют
3	662636.75	1366074.9	данные отсутствуют	данные отсутствуют
4	662675.58	1366038.13	данные отсутствуют	данные отсутствуют
4	662675.58	1366038.13	данные отсутствуют	данные отсутствуют
4	662675.58	1366038.13	данные отсутствуют	данные отсутствуют
14	662660.76	1366059.71	данные отсутствуют	0.2
14	662660.76	1366059.71	данные отсутствуют	данные отсутствуют
14	662660.76	1366059.71	данные отсутствуют	данные отсутствуют
15	662659.29	1366061.06	данные отсутствуют	0.2
15	662659.29	1366061.06	данные отсутствуют	данные отсутствуют
15	662659.29	1366061.06	данные отсутствуют	данные отсутствуют
16	662659.97	1366061.78	данные отсутствуют	данные отсутствуют
Государственный регистратор			ФГИС ЕГРН	
полное наименование должности			подпись	
			инициалы, фамилия	

М.П.

Выписка из Единого государственного реестра недвижимости об объекте недвижимости  
Сведения о частях земельного участка

<b>Земельный участок</b>			
<small>(вид объекта недвижимости)</small>			
Лист № ___ Раздела <b>4.2</b>	Всего листов раздела <b>4.2</b> : ___	Всего разделов: ___	Всего листов выписки: ___
<b>11.03.2021 № 99/2021/380220615</b>			
Кадастровый номер:		<b>02:55:020511:32</b>	

Номер точки	Координаты, м		Описание закрепления на местности	Средняя квадратическая погрешность определения координат характерных точек границы части земельного участка, м
	X	Y		
1	2	3	4	5
16	662659.97	1366061.78	данные отсутствуют	данные отсутствуют
16	662659.97	1366061.78	данные отсутствуют	данные отсутствуют
17	662661.44	1366060.44	данные отсутствуют	0.2
17	662661.44	1366060.44	данные отсутствуют	данные отсутствуют
17	662661.44	1366060.44	данные отсутствуют	данные отсутствуют
18	662732.53	1365997.97	данные отсутствуют	данные отсутствуют
18	662732.53	1365997.97	данные отсутствуют	данные отсутствуют
18	662732.53	1365997.97	данные отсутствуют	данные отсутствуют
19	662730.11	1366000.32	данные отсутствуют	данные отсутствуют
19	662730.11	1366000.32	данные отсутствуют	данные отсутствуют
19	662730.11	1366000.32	данные отсутствуют	данные отсутствуют
20	662653.22	1366075.41	данные отсутствуют	данные отсутствуют
20	662653.22	1366075.41	данные отсутствуют	данные отсутствуют
20	662653.22	1366075.41	данные отсутствуют	данные отсутствуют
21	662645.71	1366081.98	данные отсутствуют	данные отсутствуют
21	662645.71	1366081.98	данные отсутствуют	данные отсутствуют
21	662645.71	1366081.98	данные отсутствуют	данные отсутствуют

Государственный регистратор		ФГИС ЕГРН
полное наименование должности	подпись	инициалы, фамилия

М.П.

Выписка из Единого государственного реестра недвижимости об объекте недвижимости  
Сведения о частях земельного участка

<b>Земельный участок</b>			
(вид объекта недвижимости)			
Лист № __ Раздела <b>4.2</b>	Всего листов раздела <b>4.2</b> : __	Всего разделов: __	Всего листов выписки: __
<b>11.03.2021 № 99/2021/380220615</b>			
Кадастровый номер:		<b>02:55:020511:32</b>	

Номер точки	Координаты, м		Описание закрепления на местности	Средняя квадратическая погрешность определения координат характерных точек границы части земельного участка, м
	X	Y		
1	2	3	4	5
22	662683.19	1366120.85	данные отсутствуют	данные отсутствуют
22	662683.19	1366120.85	данные отсутствуют	данные отсутствуют
22	662683.19	1366120.85	данные отсутствуют	данные отсутствуют
23	662686.11	1366118.1	данные отсутствуют	данные отсутствуют
23	662686.11	1366118.1	данные отсутствуют	данные отсутствуют
23	662686.11	1366118.1	данные отсутствуют	данные отсутствуют
24	662651.52	1366082.23	данные отсутствуют	данные отсутствуют
24	662651.52	1366082.23	данные отсутствуют	данные отсутствуют
24	662651.52	1366082.23	данные отсутствуют	данные отсутствуют
25	662655.9	1366078.39	данные отсутствуют	данные отсутствуют
25	662655.9	1366078.39	данные отсутствуют	данные отсутствуют
25	662655.9	1366078.39	данные отсутствуют	данные отсутствуют
26	662732.9	1366003.19	данные отсутствуют	данные отсутствуют
26	662732.9	1366003.19	данные отсутствуют	данные отсутствуют
26	662732.9	1366003.19	данные отсутствуют	данные отсутствуют
27	662735.26	1366000.92	данные отсутствуют	данные отсутствуют
27	662735.26	1366000.92	данные отсутствуют	данные отсутствуют

Государственный регистратор		ФГИС ЕГРН
полное наименование должности	подпись	инициалы, фамилия

М.П.



Выписка из Единого государственного реестра недвижимости об объекте недвижимости  
**Сведения о частях земельного участка**

<b>Земельный участок</b>			
(вид объекта недвижимости)			
Лист № __ Раздела <b>4.2</b>	Всего листов раздела <b>4.2</b> : __	Всего разделов: __	Всего листов выписки: __
<b>11.03.2021 № 99/2021/380220615</b>			
Кадастровый номер:		<b>02:55:020511:32</b>	

Номер точки	Координаты, м		Описание закрепления на местности	Средняя квадратическая погрешность определения координат характерных точек границы части земельного участка, м
	X	Y		
1	2	3	4	5
27	662735.26	1366000.92	данные отсутствуют	данные отсутствуют
28	662730.31	1365995.55	данные отсутствуют	данные отсутствуют
28	662730.31	1365995.55	данные отсутствуют	данные отсутствуют
28	662730.31	1365995.55	данные отсутствуют	данные отсутствуют
29	662639.35	1366077.75	данные отсутствуют	данные отсутствуют
29	662639.35	1366077.75	данные отсутствуют	данные отсутствуют
29	662639.35	1366077.75	данные отсутствуют	данные отсутствуют
30	662640.7	1366079.22	данные отсутствуют	данные отсутствуют
30	662640.7	1366079.22	данные отсутствуют	данные отсутствуют
30	662640.7	1366079.22	данные отсутствуют	данные отсутствуют
31	662731.67	1365997.02	данные отсутствуют	данные отсутствуют
31	662731.67	1365997.02	данные отсутствуют	данные отсутствуют
31	662731.67	1365997.02	данные отсутствуют	данные отсутствуют
32	662737.67	1366003.55	данные отсутствуют	данные отсутствуют
32	662737.67	1366003.55	данные отсутствуют	данные отсутствуют
32	662737.67	1366003.55	данные отсутствуют	данные отсутствуют
33	662720.94	1366019.56	данные отсутствуют	0.1

Государственный регистратор		ФГИС ЕГРН
полное наименование должности	подпись	инициалы, фамилия

М.П.

Выписка из Единого государственного реестра недвижимости об объекте недвижимости  
Сведения о частях земельного участка

<b>Земельный участок</b>			
(вид объекта недвижимости)			
Лист № ____ Раздела <b>4.2</b>	Всего листов раздела <b>4.2</b> : ____	Всего разделов: ____	Всего листов выписки: ____
<b>11.03.2021 № 99/2021/380220615</b>			
Кадастровый номер:		<b>02:55:020511:32</b>	

Номер точки	Координаты, м		Описание закрепления на местности	Средняя квадратическая погрешность определения координат характерных точек границы части земельного участка, м
	X	Y		
1	2	3	4	5
33	662720.94	1366019.56	данные отсутствуют	данные отсутствуют
33	662720.94	1366019.56	данные отсутствуют	данные отсутствуют
34	662753.26	1366054.35	данные отсутствуют	данные отсутствуют
34	662753.26	1366054.35	данные отсутствуют	данные отсутствуют
34	662753.26	1366054.35	данные отсутствуют	данные отсутствуют
35	662754.71	1366052.97	данные отсутствуют	данные отсутствуют
35	662754.71	1366052.97	данные отсутствуют	данные отсутствуют
35	662754.71	1366052.97	данные отсутствуют	данные отсутствуют
36	662723.75	1366019.65	данные отсутствуют	0.1
36	662723.75	1366019.65	данные отсутствуют	данные отсутствуют
36	662723.75	1366019.65	данные отсутствуют	данные отсутствуют
37	662739.03	1366005.03	данные отсутствуют	данные отсутствуют
37	662739.03	1366005.03	данные отсутствуют	данные отсутствуют
37	662739.03	1366005.03	данные отсутствуют	данные отсутствуют
38	662748.56	1366015.39	данные отсутствуют	данные отсутствуют
38	662748.56	1366015.39	данные отсутствуют	данные отсутствуют
38	662748.56	1366015.39	данные отсутствуют	данные отсутствуют

Государственный регистратор		ФГИС ЕГРН
полное наименование должности	подпись	инициалы, фамилия

М.П.

Выписка из Единого государственного реестра недвижимости об объекте недвижимости  
Сведения о частях земельного участка

<b>Земельный участок</b>			
(вид объекта недвижимости)			
Лист № __ Раздела <b>4.2</b>	Всего листов раздела <b>4.2</b> : __	Всего разделов: __	Всего листов выписки: __
<b>11.03.2021 № 99/2021/380220615</b>			
Кадастровый номер:		<b>02:55:020511:32</b>	

Номер точки	Координаты, м		Описание закрепления на местности	Средняя квадратическая погрешность определения координат характерных точек границы части земельного участка, м
	X	Y		
1	2	3	4	5
39	662738.42	1366024.84	данные отсутствуют	0.1
39	662738.42	1366024.84	данные отсутствуют	данные отсутствуют
39	662738.42	1366024.84	данные отсутствуют	данные отсутствуют
40	662746.97	1366033.54	данные отсутствуют	0.1
40	662746.97	1366033.54	данные отсутствуют	данные отсутствуют
40	662746.97	1366033.54	данные отсутствуют	данные отсутствуют
41	662760.39	1366047.51	данные отсутствуют	данные отсутствуют
41	662760.39	1366047.51	данные отсутствуют	данные отсутствуют
41	662760.39	1366047.51	данные отсутствуют	данные отсутствуют
42	662761.83	1366046.13	данные отсутствуют	данные отсутствуют
42	662761.83	1366046.13	данные отсутствуют	данные отсутствуют
42	662761.83	1366046.13	данные отсутствуют	данные отсутствуют
43	662748.4	1366032.15	данные отсутствуют	0.1
43	662748.4	1366032.15	данные отсутствуют	данные отсутствуют
43	662748.4	1366032.15	данные отсутствуют	данные отсутствуют
44	662741.29	1366024.9	данные отсутствуют	0.1
44	662741.29	1366024.9	данные отсутствуют	данные отсутствуют
Государственный регистратор				ФГИС ЕГРН
полное наименование должности			подпись	инициалы, фамилия

М.П.

Выписка из Единого государственного реестра недвижимости об объекте недвижимости  
Сведения о частях земельного участка

<b>Земельный участок</b>			
(вид объекта недвижимости)			
Лист № ___ Раздела <b>4.2</b>	Всего листов раздела <b>4.2</b> : ___	Всего разделов: ___	Всего листов выписки: ___
<b>11.03.2021 № 99/2021/380220615</b>			
Кадастровый номер:		<b>02:55:020511:32</b>	

Номер точки	Координаты, м		Описание закрепления на местности	Средняя квадратическая погрешность определения координат характерных точек границы части земельного участка, м
	X	Y		
1	2	3	4	5
44	662741.29	1366024.9	данные отсутствуют	данные отсутствуют
45	662749.92	1366016.86	данные отсутствуют	данные отсутствуют
45	662749.92	1366016.86	данные отсутствуют	данные отсутствуют
45	662749.92	1366016.86	данные отсутствуют	данные отсутствуют
46	662748.35	1366015.16	данные отсутствуют	данные отсутствуют
46	662748.35	1366015.16	данные отсутствуют	данные отсутствуют
46	662748.35	1366015.16	данные отсутствуют	данные отсутствуют
47	662738.11	1366024.83	данные отсутствуют	0.1
47	662738.11	1366024.83	данные отсутствуют	данные отсутствуют
47	662738.11	1366024.83	данные отсутствуют	данные отсутствуют
48	662759.72	1366048.16	данные отсутствуют	данные отсутствуют
48	662759.72	1366048.16	данные отсутствуют	данные отсутствуют
48	662759.72	1366048.16	данные отсутствуют	данные отсутствуют
49	662761.16	1366046.78	данные отсутствуют	данные отсутствуют
49	662761.16	1366046.78	данные отсутствуют	данные отсутствуют
49	662761.16	1366046.78	данные отсутствуют	данные отсутствуют
50	662740.93	1366024.93	данные отсутствуют	0.1

Государственный регистратор		ФГИС ЕГРН
полное наименование должности	подпись	инициалы, фамилия

М.П.

Выписка из Единого государственного реестра недвижимости об объекте недвижимости  
Сведения о частях земельного участка

<b>Земельный участок</b>			
(вид объекта недвижимости)			
Лист № ___ Раздела <b>4.2</b>	Всего листов раздела <b>4.2</b> : ___	Всего разделов: ___	Всего листов выписки: ___
<b>11.03.2021 № 99/2021/380220615</b>			
Кадастровый номер:		<b>02:55:020511:32</b>	

Номер точки	Координаты, м		Описание закрепления на местности	Средняя квадратическая погрешность определения координат характерных точек границы части земельного участка, м
	X	Y		
1	2	3	4	5
50	662740.93	1366024.93	данные отсутствуют	данные отсутствуют
50	662740.93	1366024.93	данные отсутствуют	данные отсутствуют
51	662749.71	1366016.63	данные отсутствуют	данные отсутствуют
51	662749.71	1366016.63	данные отсутствуют	данные отсутствуют
51	662749.71	1366016.63	данные отсутствуют	данные отсутствуют
52	662748.13	1366014.92	данные отсутствуют	данные отсутствуют
52	662748.13	1366014.92	данные отсутствуют	данные отсутствуют
52	662748.13	1366014.92	данные отсутствуют	данные отсутствуют
53	662737.4	1366024.91	данные отсутствуют	0.1
53	662737.4	1366024.91	данные отсутствуют	данные отсутствуют
53	662737.4	1366024.91	данные отсутствуют	данные отсутствуют
54	662759.96	1366047.93	данные отсутствуют	данные отсутствуют
54	662759.96	1366047.93	данные отсутствуют	данные отсутствуют
54	662759.96	1366047.93	данные отсутствуют	данные отсутствуют
55	662761.69	1366046.27	данные отсутствуют	данные отсутствуют
55	662761.69	1366046.27	данные отсутствуют	данные отсутствуют
55	662761.69	1366046.27	данные отсутствуют	данные отсутствуют
Государственный регистратор				ФГИС ЕГРН
полное наименование должности			подпись	инициалы, фамилия

М.П.

Выписка из Единого государственного реестра недвижимости об объекте недвижимости  
Сведения о частях земельного участка

<b>Земельный участок</b>			
(вид объекта недвижимости)			
Лист № ____ Раздела <b>4.2</b>	Всего листов раздела <b>4.2</b> : ____	Всего разделов: ____	Всего листов выписки: ____
<b>11.03.2021 № 99/2021/380220615</b>			
Кадастровый номер:		<b>02:55:020511:32</b>	

Номер точки	Координаты, м		Описание закрепления на местности	Средняя квадратическая погрешность определения координат характерных точек границы части земельного участка, м
	X	Y		
1	2	3	4	5
56	662740.95	1366024.92	данные отсутствуют	0.1
56	662740.95	1366024.92	данные отсутствуют	данные отсутствуют
56	662740.95	1366024.92	данные отсутствуют	данные отсутствуют
57	662749.8	1366016.73	данные отсутствуют	данные отсутствуют
57	662749.8	1366016.73	данные отсутствуют	данные отсутствуют
57	662749.8	1366016.73	данные отсутствуют	данные отсутствуют
58	662725.72	1365990.55	данные отсутствуют	данные отсутствуют
58	662725.72	1365990.55	данные отсутствуют	данные отсутствуют
58	662725.72	1365990.55	данные отсутствуют	данные отсутствуют
59	662723.78	1365992.47	данные отсутствуют	0.1
59	662723.78	1365992.47	данные отсутствуют	данные отсутствуют
59	662723.78	1365992.47	данные отсутствуют	данные отсутствуют
60	662723.59	1365992.28	данные отсутствуют	данные отсутствуют
60	662723.59	1365992.28	данные отсутствуют	данные отсутствуют
60	662723.59	1365992.28	данные отсутствуют	данные отсутствуют
61	662708.58	1366006.59	данные отсутствуют	данные отсутствуют
61	662708.58	1366006.59	данные отсутствуют	данные отсутствуют

Государственный регистратор		ФГИС ЕГРН
полное наименование должности	подпись	инициалы, фамилия

М.П.

Выписка из Единого государственного реестра недвижимости об объекте недвижимости  
Сведения о частях земельного участка

<b>Земельный участок</b>			
(вид объекта недвижимости)			
Лист № __ Раздела <b>4.2</b>	Всего листов раздела <b>4.2</b> : __	Всего разделов: __	Всего листов выписки: __
<b>11.03.2021 № 99/2021/380220615</b>			
Кадастровый номер:		<b>02:55:020511:32</b>	

Номер точки	Координаты, м		Описание закрепления на местности	Средняя квадратическая погрешность определения координат характерных точек границы части земельного участка, м
	X	Y		
1	2	3	4	5
61	662708.58	1366006.59	данные отсутствуют	данные отсутствуют
62	662708.88	1366007.91	данные отсутствуют	0.1
62	662708.88	1366007.91	данные отсутствуют	данные отсутствуют
62	662708.88	1366007.91	данные отсутствуют	данные отсутствуют
63	662695.67	1366021.13	данные отсутствуют	0.1
63	662695.67	1366021.13	данные отсутствуют	данные отсутствуют
63	662695.67	1366021.13	данные отсутствуют	данные отсутствуют
64	662695.07	1366021.74	данные отсутствуют	0.1
64	662695.07	1366021.74	данные отсутствуют	данные отсутствуют
64	662695.07	1366021.74	данные отсутствуют	данные отсутствуют
65	662693.91	1366020.6	данные отсутствуют	данные отсутствуют
65	662693.91	1366020.6	данные отсутствуют	данные отсутствуют
65	662693.91	1366020.6	данные отсутствуют	данные отсутствуют
66	662639.48	1366077.89	данные отсутствуют	данные отсутствуют
66	662639.48	1366077.89	данные отсутствуют	данные отсутствуют
66	662639.48	1366077.89	данные отсутствуют	данные отсутствуют
67	662639.57	1366077.8	данные отсутствуют	0.1

Государственный регистратор		ФГИС ЕГРН
полное наименование должности	подпись	инициалы, фамилия

М.П.

Выписка из Единого государственного реестра недвижимости об объекте недвижимости  
Сведения о частях земельного участка

<b>Земельный участок</b>			
(вид объекта недвижимости)			
Лист № __ Раздела <b>4.2</b>	Всего листов раздела <b>4.2</b> : __	Всего разделов: __	Всего листов выписки: __
<b>11.03.2021 № 99/2021/380220615</b>			
Кадастровый номер:		<b>02:55:020511:32</b>	

Номер точки	Координаты, м		Описание закрепления на местности	Средняя квадратическая погрешность определения координат характерных точек границы части земельного участка, м
	X	Y		
1	2	3	4	5
67	662639.57	1366077.8	данные отсутствуют	данные отсутствуют
67	662639.57	1366077.8	данные отсутствуют	данные отсутствуют
68	662643.07	1366081.25	данные отсутствуют	0.1
68	662643.07	1366081.25	данные отсутствуют	данные отсутствуют
68	662643.07	1366081.25	данные отсутствуют	данные отсутствуют
69	662651.46	1366072.34	данные отсутствуют	0.1
69	662651.46	1366072.34	данные отсутствуют	данные отсутствуют
69	662651.46	1366072.34	данные отсутствуют	данные отсутствуют
70	662648.24	1366069.31	данные отсутствуют	0.1
70	662648.24	1366069.31	данные отсутствуют	данные отсутствуют
70	662648.24	1366069.31	данные отсутствуют	данные отсутствуют
71	662679.27	1366039.65	данные отсутствуют	0.1
71	662679.27	1366039.65	данные отсутствуют	данные отсутствуют
71	662679.27	1366039.65	данные отсутствуют	данные отсутствуют
72	662685.79	1366033.1	данные отсутствуют	0.1
72	662685.79	1366033.1	данные отсутствуют	данные отсутствуют
72	662685.79	1366033.1	данные отсутствуют	данные отсутствуют

Государственный регистратор		ФГИС ЕГРН
полное наименование должности	подпись	инициалы, фамилия

М.П.



Выписка из Единого государственного реестра недвижимости об объекте недвижимости  
Сведения о частях земельного участка

<b>Земельный участок</b>			
(вид объекта недвижимости)			
Лист № __ Раздела <b>4.2</b>	Всего листов раздела <b>4.2</b> : __	Всего разделов: __	Всего листов выписки: __
<b>11.03.2021 № 99/2021/380220615</b>			
Кадастровый номер:		<b>02:55:020511:32</b>	

Номер точки	Координаты, м		Описание закрепления на местности	Средняя квадратическая погрешность определения координат характерных точек границы части земельного участка, м
	X	Y		
1	2	3	4	5
73	662690.51	1366028.47	данные отсутствуют	0.1
73	662690.51	1366028.47	данные отсутствуют	данные отсутствуют
73	662690.51	1366028.47	данные отсутствуют	данные отсутствуют
74	662695.13	1366033	данные отсутствуют	0.1
75	662701.33	1366026.79	данные отсутствуют	0.1
75	662701.33	1366026.79	данные отсутствуют	данные отсутствуют
75	662701.33	1366026.79	данные отсутствуют	данные отсутствуют
76	662714.47	1366013.63	данные отсутствуют	0.1
76	662714.47	1366013.63	данные отсутствуют	данные отсутствуют
76	662714.47	1366013.63	данные отсутствуют	данные отсутствуют
77	662715.36	1366014.55	данные отсутствуют	0.1
77	662715.36	1366014.55	данные отсутствуют	данные отсутствуют
77	662715.36	1366014.55	данные отсутствуют	данные отсутствуют
78	662724.52	1366005.32	данные отсутствуют	0.1
78	662724.52	1366005.32	данные отсутствуют	данные отсутствуют
78	662724.52	1366005.32	данные отсутствуют	данные отсутствуют
79	662724.35	1366005.15	данные отсутствуют	0.1

Государственный регистратор		ФГИС ЕГРН
полное наименование должности	подпись	инициалы, фамилия

М.П.

Выписка из Единого государственного реестра недвижимости об объекте недвижимости  
Сведения о частях земельного участка

<b>Земельный участок</b>			
(вид объекта недвижимости)			
Лист № __ Раздела <b>4.2</b>	Всего листов раздела <b>4.2</b> : __	Всего разделов: __	Всего листов выписки: __
<b>11.03.2021 № 99/2021/380220615</b>			
Кадастровый номер:		<b>02:55:020511:32</b>	

Номер точки	Координаты, м		Описание закрепления на местности	Средняя квадратическая погрешность определения координат характерных точек границы части земельного участка, м
	X	Y		
1	2	3	4	5
79	662724.35	1366005.15	данные отсутствуют	данные отсутствуют
79	662724.35	1366005.15	данные отсутствуют	данные отсутствуют
80	662730.36	1365999.03	данные отсутствуют	0.1
80	662730.36	1365999.03	данные отсутствуют	данные отсутствуют
80	662730.36	1365999.03	данные отсутствуют	данные отсутствуют
81	662730.19	1365998.86	данные отсутствуют	0.1
81	662730.19	1365998.86	данные отсутствуют	данные отсутствуют
81	662730.19	1365998.86	данные отсутствуют	данные отсутствуют
82	662731.83	1365997.2	данные отсутствуют	данные отсутствуют
82	662731.83	1365997.2	данные отсутствуют	данные отсутствуют
82	662731.83	1365997.2	данные отсутствуют	данные отсутствуют
83	662695.13	1366033	данные отсутствуют	данные отсутствуют
83	662695.13	1366033	данные отсутствуют	данные отсутствуют
84	662645.63	1366068.58	данные отсутствуют	0.1
84	662645.63	1366068.58	данные отсутствуют	данные отсутствуют
84	662645.63	1366068.58	данные отсутствуют	данные отсутствуют
85	662639.9	1366074.17	данные отсутствуют	0.1

Государственный регистратор		ФГИС ЕГРН
полное наименование должности	подпись	инициалы, фамилия

М.П.

Выписка из Единого государственного реестра недвижимости об объекте недвижимости  
Сведения о частях земельного участка

<b>Земельный участок</b>			
(вид объекта недвижимости)			
Лист № __ Раздела <b>4.2</b>	Всего листов раздела <b>4.2</b> : __	Всего разделов: __	Всего листов выписки: __
<b>11.03.2021 № 99/2021/380220615</b>			
Кадастровый номер:		<b>02:55:020511:32</b>	

Номер точки	Координаты, м		Описание закрепления на местности	Средняя квадратическая погрешность определения координат характерных точек границы части земельного участка, м
	X	Y		
1	2	3	4	5
85	662639.9	1366074.17	данные отсутствуют	данные отсутствуют
85	662639.9	1366074.17	данные отсутствуют	данные отсутствуют
86	662656.51	1366091.17	данные отсутствуют	0.1
86	662656.51	1366091.17	данные отсутствуют	данные отсутствуют
86	662656.51	1366091.17	данные отсутствуют	данные отсутствуют
87	662654.91	1366092.71	данные отсутствуют	0.1
87	662654.91	1366092.71	данные отсутствуют	данные отсутствуют
87	662654.91	1366092.71	данные отсутствуют	данные отсутствуют
88	662662.28	1366100.36	данные отсутствуют	0.1
88	662662.28	1366100.36	данные отсутствуют	данные отсутствуют
88	662662.28	1366100.36	данные отсутствуют	данные отсутствуют
89	662663.93	1366098.77	данные отсутствуют	0.1
89	662663.93	1366098.77	данные отсутствуют	данные отсутствуют
89	662663.93	1366098.77	данные отсутствуют	данные отсутствуют
90	662684.34	1366119.77	данные отсутствуют	данные отсутствуют
90	662684.34	1366119.77	данные отсутствуют	данные отсутствуют
90	662684.34	1366119.77	данные отсутствуют	данные отсутствуют

Государственный регистратор		ФГИС ЕГРН
полное наименование должности	подпись	инициалы, фамилия

М.П.

Выписка из Единого государственного реестра недвижимости об объекте недвижимости  
Сведения о частях земельного участка

<b>Земельный участок</b>			
(вид объекта недвижимости)			
Лист № __ Раздела <b>4.2</b>	Всего листов раздела <b>4.2</b> : __	Всего разделов: __	Всего листов выписки: __
<b>11.03.2021 № 99/2021/380220615</b>			
Кадастровый номер:		<b>02:55:020511:32</b>	

Номер точки	Координаты, м		Описание закрепления на местности	Средняя квадратическая погрешность определения координат характерных точек границы части земельного участка, м
	X	Y		
1	2	3	4	5
91	662690.16	1366114.28	данные отсутствуют	данные отсутствуют
91	662690.16	1366114.28	данные отсутствуют	данные отсутствуют
91	662690.16	1366114.28	данные отсутствуют	данные отсутствуют
92	662669.69	1366093.22	данные отсутствуют	0.1
92	662669.69	1366093.22	данные отсутствуют	данные отсутствуют
92	662669.69	1366093.22	данные отсутствуют	данные отсутствуют
93	662670.51	1366092.43	данные отсутствуют	0.1
93	662670.51	1366092.43	данные отсутствуют	данные отсутствуют
93	662670.51	1366092.43	данные отсутствуют	данные отсутствуют
94	662663.11	1366084.8	данные отсутствуют	0.1
94	662663.11	1366084.8	данные отсутствуют	данные отсутствуют
94	662663.11	1366084.8	данные отсутствуют	данные отсутствуют
95	662662.27	1366085.62	данные отсутствуют	0.1
95	662662.27	1366085.62	данные отсутствуют	данные отсутствуют
95	662662.27	1366085.62	данные отсутствуют	данные отсутствуют
96	662643.79	1366068.23	данные отсутствуют	данные отсутствуют
96	662643.79	1366068.23	данные отсутствуют	данные отсутствуют

Государственный регистратор		ФГИС ЕГРН
полное наименование должности	подпись	инициалы, фамилия

М.П.

Выписка из Единого государственного реестра недвижимости об объекте недвижимости  
**Сведения о частях земельного участка**

<b>Земельный участок</b>			
<small>(вид объекта недвижимости)</small>			
Лист № ___ Раздела <b>4.2</b>	Всего листов раздела <b>4.2</b> : ___	Всего разделов: ___	Всего листов выписки: ___
<b>11.03.2021 № 99/2021/380220615</b>			
Кадастровый номер:		<b>02:55:020511:32</b>	

Номер точки	Координаты, м		Описание закрепления на местности	Средняя квадратическая погрешность определения координат характерных точек границы части земельного участка, м
	X	Y		
1	2	3	4	5
96	662643.79	1366068.23	данные отсутствуют	данные отсутствуют
97	662639.46	1366077.87	данные отсутствуют	данные отсутствуют
97	662639.46	1366077.87	данные отсутствуют	данные отсутствуют
97	662639.46	1366077.87	данные отсутствуют	данные отсутствуют
98	662646.54	1366071.15	данные отсутствуют	0.1
98	662646.54	1366071.15	данные отсутствуют	данные отсутствуют
98	662646.54	1366071.15	данные отсутствуют	данные отсутствуют

Государственный регистратор		ФГИС ЕГРН
полное наименование должности	подпись	инициалы, фамилия

М.П.

Выписка из Единого государственного реестра недвижимости об объекте недвижимости  
Сведения о частях земельного участка

<b>Земельный участок</b>				
(вид объекта недвижимости)				
Лист № ___ Раздела <b>4.2</b>		Всего листов раздела <b>4.2</b> : ___		Всего разделов: ___
Всего листов выписки: ___				
<b>11.03.2021 № 99/2021/380220615</b>				
Кадастровый номер:			<b>02:55:020511:32</b>	
Сведения о характерных точках границы части (частей) земельного участка				
Учетный номер части: 5				
Система координат: МСК-05				
Зона №				
Номер точки	Координаты, м		Описание закрепления на местности	Средняя квадратическая погрешность определения координат характерных точек границы части земельного участка, м
	X	Y		
1	2	3	4	5
3	662636.75	1366074.9	данные отсутствуют	данные отсутствуют
3	662636.75	1366074.9	данные отсутствуют	данные отсутствуют
3	662636.75	1366074.9	данные отсутствуют	данные отсутствуют
3	662636.75	1366074.9	данные отсутствуют	данные отсутствуют
3	662636.75	1366074.9	данные отсутствуют	данные отсутствуют
3	662636.75	1366074.9	данные отсутствуют	данные отсутствуют
4	662675.58	1366038.13	данные отсутствуют	данные отсутствуют
4	662675.58	1366038.13	данные отсутствуют	данные отсутствуют
4	662675.58	1366038.13	данные отсутствуют	данные отсутствуют
14	662660.76	1366059.71	данные отсутствуют	0.2
14	662660.76	1366059.71	данные отсутствуют	данные отсутствуют
14	662660.76	1366059.71	данные отсутствуют	данные отсутствуют
15	662659.29	1366061.06	данные отсутствуют	0.2
15	662659.29	1366061.06	данные отсутствуют	данные отсутствуют
15	662659.29	1366061.06	данные отсутствуют	данные отсутствуют
16	662659.97	1366061.78	данные отсутствуют	данные отсутствуют
Государственный регистратор			ФГИС ЕГРН	
полное наименование должности			подпись	
			инициалы, фамилия	

М.П.

Выписка из Единого государственного реестра недвижимости об объекте недвижимости  
Сведения о частях земельного участка

<b>Земельный участок</b>			
(вид объекта недвижимости)			
Лист № __ Раздела <b>4.2</b>	Всего листов раздела <b>4.2</b> : __	Всего разделов: __	Всего листов выписки: __
<b>11.03.2021 № 99/2021/380220615</b>			
Кадастровый номер:		<b>02:55:020511:32</b>	

Номер точки	Координаты, м		Описание закрепления на местности	Средняя квадратическая погрешность определения координат характерных точек границы части земельного участка, м
	X	Y		
1	2	3	4	5
16	662659.97	1366061.78	данные отсутствуют	данные отсутствуют
16	662659.97	1366061.78	данные отсутствуют	данные отсутствуют
17	662661.44	1366060.44	данные отсутствуют	0.2
17	662661.44	1366060.44	данные отсутствуют	данные отсутствуют
17	662661.44	1366060.44	данные отсутствуют	данные отсутствуют
18	662732.53	1365997.97	данные отсутствуют	данные отсутствуют
18	662732.53	1365997.97	данные отсутствуют	данные отсутствуют
18	662732.53	1365997.97	данные отсутствуют	данные отсутствуют
19	662730.11	1366000.32	данные отсутствуют	данные отсутствуют
19	662730.11	1366000.32	данные отсутствуют	данные отсутствуют
19	662730.11	1366000.32	данные отсутствуют	данные отсутствуют
20	662653.22	1366075.41	данные отсутствуют	данные отсутствуют
20	662653.22	1366075.41	данные отсутствуют	данные отсутствуют
20	662653.22	1366075.41	данные отсутствуют	данные отсутствуют
21	662645.71	1366081.98	данные отсутствуют	данные отсутствуют
21	662645.71	1366081.98	данные отсутствуют	данные отсутствуют
21	662645.71	1366081.98	данные отсутствуют	данные отсутствуют

Государственный регистратор		ФГИС ЕГРН
полное наименование должности	подпись	инициалы, фамилия

М.П.

Выписка из Единого государственного реестра недвижимости об объекте недвижимости  
Сведения о частях земельного участка

<b>Земельный участок</b>			
(вид объекта недвижимости)			
Лист № __ Раздела <b>4.2</b>	Всего листов раздела <b>4.2</b> : __	Всего разделов: __	Всего листов выписки: __
<b>11.03.2021 № 99/2021/380220615</b>			
Кадастровый номер:		<b>02:55:020511:32</b>	

Номер точки	Координаты, м		Описание закрепления на местности	Средняя квадратическая погрешность определения координат характерных точек границы части земельного участка, м
	X	Y		
1	2	3	4	5
22	662683.19	1366120.85	данные отсутствуют	данные отсутствуют
22	662683.19	1366120.85	данные отсутствуют	данные отсутствуют
22	662683.19	1366120.85	данные отсутствуют	данные отсутствуют
23	662686.11	1366118.1	данные отсутствуют	данные отсутствуют
23	662686.11	1366118.1	данные отсутствуют	данные отсутствуют
23	662686.11	1366118.1	данные отсутствуют	данные отсутствуют
24	662651.52	1366082.23	данные отсутствуют	данные отсутствуют
24	662651.52	1366082.23	данные отсутствуют	данные отсутствуют
24	662651.52	1366082.23	данные отсутствуют	данные отсутствуют
25	662655.9	1366078.39	данные отсутствуют	данные отсутствуют
25	662655.9	1366078.39	данные отсутствуют	данные отсутствуют
25	662655.9	1366078.39	данные отсутствуют	данные отсутствуют
26	662732.9	1366003.19	данные отсутствуют	данные отсутствуют
26	662732.9	1366003.19	данные отсутствуют	данные отсутствуют
26	662732.9	1366003.19	данные отсутствуют	данные отсутствуют
27	662735.26	1366000.92	данные отсутствуют	данные отсутствуют
27	662735.26	1366000.92	данные отсутствуют	данные отсутствуют

Государственный регистратор		ФГИС ЕГРН
полное наименование должности	подпись	инициалы, фамилия

М.П.



Выписка из Единого государственного реестра недвижимости об объекте недвижимости  
Сведения о частях земельного участка

<b>Земельный участок</b>			
(вид объекта недвижимости)			
Лист № __ Раздела <b>4.2</b>	Всего листов раздела <b>4.2</b> : __	Всего разделов: __	Всего листов выписки: __
<b>11.03.2021 № 99/2021/380220615</b>			
Кадастровый номер:		<b>02:55:020511:32</b>	

Номер точки	Координаты, м		Описание закрепления на местности	Средняя квадратическая погрешность определения координат характерных точек границы части земельного участка, м
	X	Y		
1	2	3	4	5
27	662735.26	1366000.92	данные отсутствуют	данные отсутствуют
28	662730.31	1365995.55	данные отсутствуют	данные отсутствуют
28	662730.31	1365995.55	данные отсутствуют	данные отсутствуют
28	662730.31	1365995.55	данные отсутствуют	данные отсутствуют
29	662639.35	1366077.75	данные отсутствуют	данные отсутствуют
29	662639.35	1366077.75	данные отсутствуют	данные отсутствуют
29	662639.35	1366077.75	данные отсутствуют	данные отсутствуют
30	662640.7	1366079.22	данные отсутствуют	данные отсутствуют
30	662640.7	1366079.22	данные отсутствуют	данные отсутствуют
30	662640.7	1366079.22	данные отсутствуют	данные отсутствуют
31	662731.67	1365997.02	данные отсутствуют	данные отсутствуют
31	662731.67	1365997.02	данные отсутствуют	данные отсутствуют
31	662731.67	1365997.02	данные отсутствуют	данные отсутствуют
32	662737.67	1366003.55	данные отсутствуют	данные отсутствуют
32	662737.67	1366003.55	данные отсутствуют	данные отсутствуют
32	662737.67	1366003.55	данные отсутствуют	данные отсутствуют
33	662720.94	1366019.56	данные отсутствуют	0.1

Государственный регистратор		ФГИС ЕГРН
полное наименование должности	подпись	инициалы, фамилия

М.П.

Выписка из Единого государственного реестра недвижимости об объекте недвижимости  
Сведения о частях земельного участка

<b>Земельный участок</b>			
(вид объекта недвижимости)			
Лист № __ Раздела <b>4.2</b>	Всего листов раздела <b>4.2</b> : __	Всего разделов: __	Всего листов выписки: __
<b>11.03.2021 № 99/2021/380220615</b>			
Кадастровый номер:		<b>02:55:020511:32</b>	

Номер точки	Координаты, м		Описание закрепления на местности	Средняя квадратическая погрешность определения координат характерных точек границы части земельного участка, м
	X	Y		
1	2	3	4	5
33	662720.94	1366019.56	данные отсутствуют	данные отсутствуют
33	662720.94	1366019.56	данные отсутствуют	данные отсутствуют
34	662753.26	1366054.35	данные отсутствуют	данные отсутствуют
34	662753.26	1366054.35	данные отсутствуют	данные отсутствуют
34	662753.26	1366054.35	данные отсутствуют	данные отсутствуют
35	662754.71	1366052.97	данные отсутствуют	данные отсутствуют
35	662754.71	1366052.97	данные отсутствуют	данные отсутствуют
35	662754.71	1366052.97	данные отсутствуют	данные отсутствуют
36	662723.75	1366019.65	данные отсутствуют	0.1
36	662723.75	1366019.65	данные отсутствуют	данные отсутствуют
36	662723.75	1366019.65	данные отсутствуют	данные отсутствуют
37	662739.03	1366005.03	данные отсутствуют	данные отсутствуют
37	662739.03	1366005.03	данные отсутствуют	данные отсутствуют
37	662739.03	1366005.03	данные отсутствуют	данные отсутствуют
38	662748.56	1366015.39	данные отсутствуют	данные отсутствуют
38	662748.56	1366015.39	данные отсутствуют	данные отсутствуют
38	662748.56	1366015.39	данные отсутствуют	данные отсутствуют

Государственный регистратор		ФГИС ЕГРН
полное наименование должности	подпись	инициалы, фамилия

М.П.

Выписка из Единого государственного реестра недвижимости об объекте недвижимости  
Сведения о частях земельного участка

<b>Земельный участок</b>			
(вид объекта недвижимости)			
Лист № __ Раздела <b>4.2</b>	Всего листов раздела <b>4.2</b> : __	Всего разделов: __	Всего листов выписки: __
<b>11.03.2021 № 99/2021/380220615</b>			
Кадастровый номер:		<b>02:55:020511:32</b>	

Номер точки	Координаты, м		Описание закрепления на местности	Средняя квадратическая погрешность определения координат характерных точек границы части земельного участка, м
	X	Y		
1	2	3	4	5
39	662738.42	1366024.84	данные отсутствуют	0.1
39	662738.42	1366024.84	данные отсутствуют	данные отсутствуют
39	662738.42	1366024.84	данные отсутствуют	данные отсутствуют
40	662746.97	1366033.54	данные отсутствуют	0.1
40	662746.97	1366033.54	данные отсутствуют	данные отсутствуют
40	662746.97	1366033.54	данные отсутствуют	данные отсутствуют
41	662760.39	1366047.51	данные отсутствуют	данные отсутствуют
41	662760.39	1366047.51	данные отсутствуют	данные отсутствуют
41	662760.39	1366047.51	данные отсутствуют	данные отсутствуют
42	662761.83	1366046.13	данные отсутствуют	данные отсутствуют
42	662761.83	1366046.13	данные отсутствуют	данные отсутствуют
42	662761.83	1366046.13	данные отсутствуют	данные отсутствуют
43	662748.4	1366032.15	данные отсутствуют	0.1
43	662748.4	1366032.15	данные отсутствуют	данные отсутствуют
43	662748.4	1366032.15	данные отсутствуют	данные отсутствуют
44	662741.29	1366024.9	данные отсутствуют	0.1
44	662741.29	1366024.9	данные отсутствуют	данные отсутствуют

Государственный регистратор		ФГИС ЕГРН
полное наименование должности	подпись	инициалы, фамилия

М.П.

Выписка из Единого государственного реестра недвижимости об объекте недвижимости  
Сведения о частях земельного участка

<b>Земельный участок</b>			
(вид объекта недвижимости)			
Лист № ___ Раздела <b>4.2</b>	Всего листов раздела <b>4.2</b> : ___	Всего разделов: ___	Всего листов выписки: ___
<b>11.03.2021 № 99/2021/380220615</b>			
Кадастровый номер:		<b>02:55:020511:32</b>	

Номер точки	Координаты, м		Описание закрепления на местности	Средняя квадратическая погрешность определения координат характерных точек границы части земельного участка, м
	X	Y		
1	2	3	4	5
44	662741.29	1366024.9	данные отсутствуют	данные отсутствуют
45	662749.92	1366016.86	данные отсутствуют	данные отсутствуют
45	662749.92	1366016.86	данные отсутствуют	данные отсутствуют
45	662749.92	1366016.86	данные отсутствуют	данные отсутствуют
46	662748.35	1366015.16	данные отсутствуют	данные отсутствуют
46	662748.35	1366015.16	данные отсутствуют	данные отсутствуют
46	662748.35	1366015.16	данные отсутствуют	данные отсутствуют
47	662738.11	1366024.83	данные отсутствуют	0.1
47	662738.11	1366024.83	данные отсутствуют	данные отсутствуют
47	662738.11	1366024.83	данные отсутствуют	данные отсутствуют
48	662759.72	1366048.16	данные отсутствуют	данные отсутствуют
48	662759.72	1366048.16	данные отсутствуют	данные отсутствуют
48	662759.72	1366048.16	данные отсутствуют	данные отсутствуют
49	662761.16	1366046.78	данные отсутствуют	данные отсутствуют
49	662761.16	1366046.78	данные отсутствуют	данные отсутствуют
49	662761.16	1366046.78	данные отсутствуют	данные отсутствуют
50	662740.93	1366024.93	данные отсутствуют	0.1

Государственный регистратор		ФГИС ЕГРН
полное наименование должности	подпись	инициалы, фамилия

М.П.

Выписка из Единого государственного реестра недвижимости об объекте недвижимости  
Сведения о частях земельного участка

<b>Земельный участок</b>			
(вид объекта недвижимости)			
Лист № __ Раздела <b>4.2</b>	Всего листов раздела <b>4.2</b> : __	Всего разделов: __	Всего листов выписки: __
<b>11.03.2021 № 99/2021/380220615</b>			
Кадастровый номер:		<b>02:55:020511:32</b>	

Номер точки	Координаты, м		Описание закрепления на местности	Средняя квадратическая погрешность определения координат характерных точек границы части земельного участка, м
	X	Y		
1	2	3	4	5
50	662740.93	1366024.93	данные отсутствуют	данные отсутствуют
50	662740.93	1366024.93	данные отсутствуют	данные отсутствуют
51	662749.71	1366016.63	данные отсутствуют	данные отсутствуют
51	662749.71	1366016.63	данные отсутствуют	данные отсутствуют
51	662749.71	1366016.63	данные отсутствуют	данные отсутствуют
52	662748.13	1366014.92	данные отсутствуют	данные отсутствуют
52	662748.13	1366014.92	данные отсутствуют	данные отсутствуют
52	662748.13	1366014.92	данные отсутствуют	данные отсутствуют
53	662737.4	1366024.91	данные отсутствуют	0.1
53	662737.4	1366024.91	данные отсутствуют	данные отсутствуют
53	662737.4	1366024.91	данные отсутствуют	данные отсутствуют
54	662759.96	1366047.93	данные отсутствуют	данные отсутствуют
54	662759.96	1366047.93	данные отсутствуют	данные отсутствуют
54	662759.96	1366047.93	данные отсутствуют	данные отсутствуют
55	662761.69	1366046.27	данные отсутствуют	данные отсутствуют
55	662761.69	1366046.27	данные отсутствуют	данные отсутствуют
55	662761.69	1366046.27	данные отсутствуют	данные отсутствуют

Государственный регистратор		ФГИС ЕГРН
полное наименование должности	подпись	инициалы, фамилия

М.П.

Выписка из Единого государственного реестра недвижимости об объекте недвижимости  
Сведения о частях земельного участка

<b>Земельный участок</b>			
(вид объекта недвижимости)			
Лист № ____ Раздела <b>4.2</b>	Всего листов раздела <b>4.2</b> : ____	Всего разделов: ____	Всего листов выписки: ____
<b>11.03.2021 № 99/2021/380220615</b>			
Кадастровый номер:		<b>02:55:020511:32</b>	

Номер точки	Координаты, м		Описание закрепления на местности	Средняя квадратическая погрешность определения координат характерных точек границы части земельного участка, м
	X	Y		
1	2	3	4	5
56	662740.95	1366024.92	данные отсутствуют	0.1
56	662740.95	1366024.92	данные отсутствуют	данные отсутствуют
56	662740.95	1366024.92	данные отсутствуют	данные отсутствуют
57	662749.8	1366016.73	данные отсутствуют	данные отсутствуют
57	662749.8	1366016.73	данные отсутствуют	данные отсутствуют
57	662749.8	1366016.73	данные отсутствуют	данные отсутствуют
58	662725.72	1365990.55	данные отсутствуют	данные отсутствуют
58	662725.72	1365990.55	данные отсутствуют	данные отсутствуют
58	662725.72	1365990.55	данные отсутствуют	данные отсутствуют
59	662723.78	1365992.47	данные отсутствуют	0.1
59	662723.78	1365992.47	данные отсутствуют	данные отсутствуют
59	662723.78	1365992.47	данные отсутствуют	данные отсутствуют
60	662723.59	1365992.28	данные отсутствуют	данные отсутствуют
60	662723.59	1365992.28	данные отсутствуют	данные отсутствуют
60	662723.59	1365992.28	данные отсутствуют	данные отсутствуют
61	662708.58	1366006.59	данные отсутствуют	данные отсутствуют
61	662708.58	1366006.59	данные отсутствуют	данные отсутствуют

Государственный регистратор		ФГИС ЕГРН
полное наименование должности	подпись	инициалы, фамилия

М.П.

Выписка из Единого государственного реестра недвижимости об объекте недвижимости  
Сведения о частях земельного участка

<b>Земельный участок</b>			
(вид объекта недвижимости)			
Лист № __ Раздела <b>4.2</b>	Всего листов раздела <b>4.2</b> : __	Всего разделов: __	Всего листов выписки: __
<b>11.03.2021 № 99/2021/380220615</b>			
Кадастровый номер:		<b>02:55:020511:32</b>	

Номер точки	Координаты, м		Описание закрепления на местности	Средняя квадратическая погрешность определения координат характерных точек границы части земельного участка, м
	X	Y		
1	2	3	4	5
61	662708.58	1366006.59	данные отсутствуют	данные отсутствуют
62	662708.88	1366007.91	данные отсутствуют	0.1
62	662708.88	1366007.91	данные отсутствуют	данные отсутствуют
62	662708.88	1366007.91	данные отсутствуют	данные отсутствуют
63	662695.67	1366021.13	данные отсутствуют	0.1
63	662695.67	1366021.13	данные отсутствуют	данные отсутствуют
63	662695.67	1366021.13	данные отсутствуют	данные отсутствуют
64	662695.07	1366021.74	данные отсутствуют	0.1
64	662695.07	1366021.74	данные отсутствуют	данные отсутствуют
64	662695.07	1366021.74	данные отсутствуют	данные отсутствуют
65	662693.91	1366020.6	данные отсутствуют	данные отсутствуют
65	662693.91	1366020.6	данные отсутствуют	данные отсутствуют
65	662693.91	1366020.6	данные отсутствуют	данные отсутствуют
66	662639.48	1366077.89	данные отсутствуют	данные отсутствуют
66	662639.48	1366077.89	данные отсутствуют	данные отсутствуют
66	662639.48	1366077.89	данные отсутствуют	данные отсутствуют
67	662639.57	1366077.8	данные отсутствуют	0.1

Государственный регистратор		ФГИС ЕГРН
полное наименование должности	подпись	инициалы, фамилия

М.П.

Выписка из Единого государственного реестра недвижимости об объекте недвижимости  
Сведения о частях земельного участка

<b>Земельный участок</b>			
(вид объекта недвижимости)			
Лист № __ Раздела <b>4.2</b>	Всего листов раздела <b>4.2</b> : __	Всего разделов: __	Всего листов выписки: __
<b>11.03.2021 № 99/2021/380220615</b>			
Кадастровый номер:		<b>02:55:020511:32</b>	

Номер точки	Координаты, м		Описание закрепления на местности	Средняя квадратическая погрешность определения координат характерных точек границы части земельного участка, м
	X	Y		
1	2	3	4	5
67	662639.57	1366077.8	данные отсутствуют	данные отсутствуют
67	662639.57	1366077.8	данные отсутствуют	данные отсутствуют
68	662643.07	1366081.25	данные отсутствуют	0.1
68	662643.07	1366081.25	данные отсутствуют	данные отсутствуют
68	662643.07	1366081.25	данные отсутствуют	данные отсутствуют
69	662651.46	1366072.34	данные отсутствуют	0.1
69	662651.46	1366072.34	данные отсутствуют	данные отсутствуют
69	662651.46	1366072.34	данные отсутствуют	данные отсутствуют
70	662648.24	1366069.31	данные отсутствуют	0.1
70	662648.24	1366069.31	данные отсутствуют	данные отсутствуют
70	662648.24	1366069.31	данные отсутствуют	данные отсутствуют
71	662679.27	1366039.65	данные отсутствуют	0.1
71	662679.27	1366039.65	данные отсутствуют	данные отсутствуют
71	662679.27	1366039.65	данные отсутствуют	данные отсутствуют
72	662685.79	1366033.1	данные отсутствуют	0.1
72	662685.79	1366033.1	данные отсутствуют	данные отсутствуют
72	662685.79	1366033.1	данные отсутствуют	данные отсутствуют

Государственный регистратор		ФГИС ЕГРН
полное наименование должности	подпись	инициалы, фамилия

М.П.



Выписка из Единого государственного реестра недвижимости об объекте недвижимости  
Сведения о частях земельного участка

<b>Земельный участок</b>			
(вид объекта недвижимости)			
Лист № ____ Раздела <b>4.2</b>	Всего листов раздела <b>4.2</b> : ____	Всего разделов: ____	Всего листов выписки: ____
<b>11.03.2021 № 99/2021/380220615</b>			
Кадастровый номер:		<b>02:55:020511:32</b>	

Номер точки	Координаты, м		Описание закрепления на местности	Средняя квадратическая погрешность определения координат характерных точек границы части земельного участка, м
	X	Y		
1	2	3	4	5
73	662690.51	1366028.47	данные отсутствуют	0.1
73	662690.51	1366028.47	данные отсутствуют	данные отсутствуют
73	662690.51	1366028.47	данные отсутствуют	данные отсутствуют
74	662695.13	1366033	данные отсутствуют	0.1
75	662701.33	1366026.79	данные отсутствуют	0.1
75	662701.33	1366026.79	данные отсутствуют	данные отсутствуют
75	662701.33	1366026.79	данные отсутствуют	данные отсутствуют
76	662714.47	1366013.63	данные отсутствуют	0.1
76	662714.47	1366013.63	данные отсутствуют	данные отсутствуют
76	662714.47	1366013.63	данные отсутствуют	данные отсутствуют
77	662715.36	1366014.55	данные отсутствуют	0.1
77	662715.36	1366014.55	данные отсутствуют	данные отсутствуют
77	662715.36	1366014.55	данные отсутствуют	данные отсутствуют
78	662724.52	1366005.32	данные отсутствуют	0.1
78	662724.52	1366005.32	данные отсутствуют	данные отсутствуют
78	662724.52	1366005.32	данные отсутствуют	данные отсутствуют
79	662724.35	1366005.15	данные отсутствуют	0.1

Государственный регистратор		ФГИС ЕГРН
полное наименование должности	подпись	инициалы, фамилия

М.П.

Выписка из Единого государственного реестра недвижимости об объекте недвижимости  
Сведения о частях земельного участка

<b>Земельный участок</b>			
(вид объекта недвижимости)			
Лист № __ Раздела <b>4.2</b>	Всего листов раздела <b>4.2</b> : __	Всего разделов: __	Всего листов выписки: __
<b>11.03.2021 № 99/2021/380220615</b>			
Кадастровый номер:		<b>02:55:020511:32</b>	

Номер точки	Координаты, м		Описание закрепления на местности	Средняя квадратическая погрешность определения координат характерных точек границы части земельного участка, м
	X	Y		
1	2	3	4	5
79	662724.35	1366005.15	данные отсутствуют	данные отсутствуют
79	662724.35	1366005.15	данные отсутствуют	данные отсутствуют
80	662730.36	1365999.03	данные отсутствуют	0.1
80	662730.36	1365999.03	данные отсутствуют	данные отсутствуют
80	662730.36	1365999.03	данные отсутствуют	данные отсутствуют
81	662730.19	1365998.86	данные отсутствуют	0.1
81	662730.19	1365998.86	данные отсутствуют	данные отсутствуют
81	662730.19	1365998.86	данные отсутствуют	данные отсутствуют
82	662731.83	1365997.2	данные отсутствуют	данные отсутствуют
82	662731.83	1365997.2	данные отсутствуют	данные отсутствуют
82	662731.83	1365997.2	данные отсутствуют	данные отсутствуют
83	662695.13	1366033	данные отсутствуют	данные отсутствуют
83	662695.13	1366033	данные отсутствуют	данные отсутствуют
84	662645.63	1366068.58	данные отсутствуют	0.1
84	662645.63	1366068.58	данные отсутствуют	данные отсутствуют
84	662645.63	1366068.58	данные отсутствуют	данные отсутствуют
85	662639.9	1366074.17	данные отсутствуют	0.1

Государственный регистратор		ФГИС ЕГРН
полное наименование должности	подпись	инициалы, фамилия

М.П.

Выписка из Единого государственного реестра недвижимости об объекте недвижимости  
Сведения о частях земельного участка

<b>Земельный участок</b>			
(вид объекта недвижимости)			
Лист № __ Раздела <b>4.2</b>	Всего листов раздела <b>4.2</b> : __	Всего разделов: __	Всего листов выписки: __
<b>11.03.2021 № 99/2021/380220615</b>			
Кадастровый номер:		<b>02:55:020511:32</b>	

Номер точки	Координаты, м		Описание закрепления на местности	Средняя квадратическая погрешность определения координат характерных точек границы части земельного участка, м
	X	Y		
1	2	3	4	5
85	662639.9	1366074.17	данные отсутствуют	данные отсутствуют
85	662639.9	1366074.17	данные отсутствуют	данные отсутствуют
86	662656.51	1366091.17	данные отсутствуют	0.1
86	662656.51	1366091.17	данные отсутствуют	данные отсутствуют
86	662656.51	1366091.17	данные отсутствуют	данные отсутствуют
87	662654.91	1366092.71	данные отсутствуют	0.1
87	662654.91	1366092.71	данные отсутствуют	данные отсутствуют
87	662654.91	1366092.71	данные отсутствуют	данные отсутствуют
88	662662.28	1366100.36	данные отсутствуют	0.1
88	662662.28	1366100.36	данные отсутствуют	данные отсутствуют
88	662662.28	1366100.36	данные отсутствуют	данные отсутствуют
89	662663.93	1366098.77	данные отсутствуют	0.1
89	662663.93	1366098.77	данные отсутствуют	данные отсутствуют
89	662663.93	1366098.77	данные отсутствуют	данные отсутствуют
90	662684.34	1366119.77	данные отсутствуют	данные отсутствуют
90	662684.34	1366119.77	данные отсутствуют	данные отсутствуют
90	662684.34	1366119.77	данные отсутствуют	данные отсутствуют

Государственный регистратор		ФГИС ЕГРН
полное наименование должности	подпись	инициалы, фамилия

М.П.

Выписка из Единого государственного реестра недвижимости об объекте недвижимости  
Сведения о частях земельного участка

<b>Земельный участок</b>			
(вид объекта недвижимости)			
Лист № __ Раздела <b>4.2</b>	Всего листов раздела <b>4.2</b> : __	Всего разделов: __	Всего листов выписки: __
<b>11.03.2021 № 99/2021/380220615</b>			
Кадастровый номер:		<b>02:55:020511:32</b>	

Номер точки	Координаты, м		Описание закрепления на местности	Средняя квадратическая погрешность определения координат характерных точек границы части земельного участка, м
	X	Y		
1	2	3	4	5
91	662690.16	1366114.28	данные отсутствуют	данные отсутствуют
91	662690.16	1366114.28	данные отсутствуют	данные отсутствуют
91	662690.16	1366114.28	данные отсутствуют	данные отсутствуют
92	662669.69	1366093.22	данные отсутствуют	0.1
92	662669.69	1366093.22	данные отсутствуют	данные отсутствуют
92	662669.69	1366093.22	данные отсутствуют	данные отсутствуют
93	662670.51	1366092.43	данные отсутствуют	0.1
93	662670.51	1366092.43	данные отсутствуют	данные отсутствуют
93	662670.51	1366092.43	данные отсутствуют	данные отсутствуют
94	662663.11	1366084.8	данные отсутствуют	0.1
94	662663.11	1366084.8	данные отсутствуют	данные отсутствуют
94	662663.11	1366084.8	данные отсутствуют	данные отсутствуют
95	662662.27	1366085.62	данные отсутствуют	0.1
95	662662.27	1366085.62	данные отсутствуют	данные отсутствуют
95	662662.27	1366085.62	данные отсутствуют	данные отсутствуют
96	662643.79	1366068.23	данные отсутствуют	данные отсутствуют
96	662643.79	1366068.23	данные отсутствуют	данные отсутствуют

Государственный регистратор		ФГИС ЕГРН
полное наименование должности	подпись	инициалы, фамилия

М.П.

Выписка из Единого государственного реестра недвижимости об объекте недвижимости  
**Сведения о частях земельного участка**

<b>Земельный участок</b>			
<small>(вид объекта недвижимости)</small>			
Лист № ___ Раздела <b>4.2</b>	Всего листов раздела <b>4.2</b> : ___	Всего разделов: ___	Всего листов выписки: ___
<b>11.03.2021 № 99/2021/380220615</b>			
Кадастровый номер:		<b>02:55:020511:32</b>	

Номер точки	Координаты, м		Описание закрепления на местности	Средняя квадратическая погрешность определения координат характерных точек границы части земельного участка, м
	X	Y		
1	2	3	4	5
96	662643.79	1366068.23	данные отсутствуют	данные отсутствуют
97	662639.46	1366077.87	данные отсутствуют	данные отсутствуют
97	662639.46	1366077.87	данные отсутствуют	данные отсутствуют
97	662639.46	1366077.87	данные отсутствуют	данные отсутствуют
98	662646.54	1366071.15	данные отсутствуют	0.1
98	662646.54	1366071.15	данные отсутствуют	данные отсутствуют
98	662646.54	1366071.15	данные отсутствуют	данные отсутствуют

Государственный регистратор		ФГИС ЕГРН
полное наименование должности	подпись	инициалы, фамилия

М.П.

Выписка из Единого государственного реестра недвижимости об объекте недвижимости  
Сведения о частях земельного участка

<b>Земельный участок</b>				
(вид объекта недвижимости)				
Лист № ___ Раздела <b>4.2</b>		Всего листов раздела <b>4.2</b> : ___		Всего разделов: ___
Всего листов выписки: ___				
<b>11.03.2021 № 99/2021/380220615</b>				
Кадастровый номер:			<b>02:55:020511:32</b>	
Сведения о характерных точках границы части (частей) земельного участка				
Учетный номер части: 5				
Система координат: МСК-05				
Зона №				
Номер точки	Координаты, м		Описание закрепления на местности	Средняя квадратическая погрешность определения координат характерных точек границы части земельного участка, м
	X	Y		
1	2	3	4	5
3	662636.75	1366074.9	данные отсутствуют	данные отсутствуют
3	662636.75	1366074.9	данные отсутствуют	данные отсутствуют
3	662636.75	1366074.9	данные отсутствуют	данные отсутствуют
3	662636.75	1366074.9	данные отсутствуют	данные отсутствуют
3	662636.75	1366074.9	данные отсутствуют	данные отсутствуют
3	662636.75	1366074.9	данные отсутствуют	данные отсутствуют
4	662675.58	1366038.13	данные отсутствуют	данные отсутствуют
4	662675.58	1366038.13	данные отсутствуют	данные отсутствуют
4	662675.58	1366038.13	данные отсутствуют	данные отсутствуют
14	662660.76	1366059.71	данные отсутствуют	0.2
14	662660.76	1366059.71	данные отсутствуют	данные отсутствуют
14	662660.76	1366059.71	данные отсутствуют	данные отсутствуют
15	662659.29	1366061.06	данные отсутствуют	0.2
15	662659.29	1366061.06	данные отсутствуют	данные отсутствуют
15	662659.29	1366061.06	данные отсутствуют	данные отсутствуют
16	662659.97	1366061.78	данные отсутствуют	данные отсутствуют
Государственный регистратор			ФГИС ЕГРН	
полное наименование должности			подпись	
			инициалы, фамилия	

М.П.

Выписка из Единого государственного реестра недвижимости об объекте недвижимости  
Сведения о частях земельного участка

<b>Земельный участок</b>			
<small>(вид объекта недвижимости)</small>			
Лист № ___ Раздела <b>4.2</b>	Всего листов раздела <b>4.2</b> : ___	Всего разделов: ___	Всего листов выписки: ___
<b>11.03.2021 № 99/2021/380220615</b>			
Кадастровый номер:		<b>02:55:020511:32</b>	

Номер точки	Координаты, м		Описание закрепления на местности	Средняя квадратическая погрешность определения координат характерных точек границы части земельного участка, м
	X	Y		
1	2	3	4	5
16	662659.97	1366061.78	данные отсутствуют	данные отсутствуют
16	662659.97	1366061.78	данные отсутствуют	данные отсутствуют
17	662661.44	1366060.44	данные отсутствуют	0.2
17	662661.44	1366060.44	данные отсутствуют	данные отсутствуют
17	662661.44	1366060.44	данные отсутствуют	данные отсутствуют
18	662732.53	1365997.97	данные отсутствуют	данные отсутствуют
18	662732.53	1365997.97	данные отсутствуют	данные отсутствуют
18	662732.53	1365997.97	данные отсутствуют	данные отсутствуют
19	662730.11	1366000.32	данные отсутствуют	данные отсутствуют
19	662730.11	1366000.32	данные отсутствуют	данные отсутствуют
19	662730.11	1366000.32	данные отсутствуют	данные отсутствуют
20	662653.22	1366075.41	данные отсутствуют	данные отсутствуют
20	662653.22	1366075.41	данные отсутствуют	данные отсутствуют
20	662653.22	1366075.41	данные отсутствуют	данные отсутствуют
21	662645.71	1366081.98	данные отсутствуют	данные отсутствуют
21	662645.71	1366081.98	данные отсутствуют	данные отсутствуют
21	662645.71	1366081.98	данные отсутствуют	данные отсутствуют

Государственный регистратор		ФГИС ЕГРН
полное наименование должности	подпись	инициалы, фамилия

М.П.

Выписка из Единого государственного реестра недвижимости об объекте недвижимости  
Сведения о частях земельного участка

<b>Земельный участок</b>			
(вид объекта недвижимости)			
Лист № __ Раздела <b>4.2</b>	Всего листов раздела <b>4.2</b> : __	Всего разделов: __	Всего листов выписки: __
<b>11.03.2021 № 99/2021/380220615</b>			
Кадастровый номер:		<b>02:55:020511:32</b>	

Номер точки	Координаты, м		Описание закрепления на местности	Средняя квадратическая погрешность определения координат характерных точек границы части земельного участка, м
	X	Y		
1	2	3	4	5
22	662683.19	1366120.85	данные отсутствуют	данные отсутствуют
22	662683.19	1366120.85	данные отсутствуют	данные отсутствуют
22	662683.19	1366120.85	данные отсутствуют	данные отсутствуют
23	662686.11	1366118.1	данные отсутствуют	данные отсутствуют
23	662686.11	1366118.1	данные отсутствуют	данные отсутствуют
23	662686.11	1366118.1	данные отсутствуют	данные отсутствуют
24	662651.52	1366082.23	данные отсутствуют	данные отсутствуют
24	662651.52	1366082.23	данные отсутствуют	данные отсутствуют
24	662651.52	1366082.23	данные отсутствуют	данные отсутствуют
25	662655.9	1366078.39	данные отсутствуют	данные отсутствуют
25	662655.9	1366078.39	данные отсутствуют	данные отсутствуют
25	662655.9	1366078.39	данные отсутствуют	данные отсутствуют
26	662732.9	1366003.19	данные отсутствуют	данные отсутствуют
26	662732.9	1366003.19	данные отсутствуют	данные отсутствуют
26	662732.9	1366003.19	данные отсутствуют	данные отсутствуют
27	662735.26	1366000.92	данные отсутствуют	данные отсутствуют
27	662735.26	1366000.92	данные отсутствуют	данные отсутствуют

Государственный регистратор		ФГИС ЕГРН
полное наименование должности	подпись	инициалы, фамилия

М.П.



Выписка из Единого государственного реестра недвижимости об объекте недвижимости  
Сведения о частях земельного участка

<b>Земельный участок</b>			
(вид объекта недвижимости)			
Лист № __ Раздела <b>4.2</b>	Всего листов раздела <b>4.2</b> : __	Всего разделов: __	Всего листов выписки: __
<b>11.03.2021 № 99/2021/380220615</b>			
Кадастровый номер:		<b>02:55:020511:32</b>	

Номер точки	Координаты, м		Описание закрепления на местности	Средняя квадратическая погрешность определения координат характерных точек границы части земельного участка, м
	X	Y		
1	2	3	4	5
27	662735.26	1366000.92	данные отсутствуют	данные отсутствуют
28	662730.31	1365995.55	данные отсутствуют	данные отсутствуют
28	662730.31	1365995.55	данные отсутствуют	данные отсутствуют
28	662730.31	1365995.55	данные отсутствуют	данные отсутствуют
29	662639.35	1366077.75	данные отсутствуют	данные отсутствуют
29	662639.35	1366077.75	данные отсутствуют	данные отсутствуют
29	662639.35	1366077.75	данные отсутствуют	данные отсутствуют
30	662640.7	1366079.22	данные отсутствуют	данные отсутствуют
30	662640.7	1366079.22	данные отсутствуют	данные отсутствуют
30	662640.7	1366079.22	данные отсутствуют	данные отсутствуют
31	662731.67	1365997.02	данные отсутствуют	данные отсутствуют
31	662731.67	1365997.02	данные отсутствуют	данные отсутствуют
31	662731.67	1365997.02	данные отсутствуют	данные отсутствуют
32	662737.67	1366003.55	данные отсутствуют	данные отсутствуют
32	662737.67	1366003.55	данные отсутствуют	данные отсутствуют
32	662737.67	1366003.55	данные отсутствуют	данные отсутствуют
33	662720.94	1366019.56	данные отсутствуют	0.1

Государственный регистратор		ФГИС ЕГРН
полное наименование должности	подпись	инициалы, фамилия

М.П.

Выписка из Единого государственного реестра недвижимости об объекте недвижимости  
Сведения о частях земельного участка

<b>Земельный участок</b>			
(вид объекта недвижимости)			
Лист № ___ Раздела <b>4.2</b>	Всего листов раздела <b>4.2</b> : ___	Всего разделов: ___	Всего листов выписки: ___
<b>11.03.2021 № 99/2021/380220615</b>			
Кадастровый номер:		<b>02:55:020511:32</b>	

Номер точки	Координаты, м		Описание закрепления на местности	Средняя квадратическая погрешность определения координат характерных точек границы части земельного участка, м
	X	Y		
1	2	3	4	5
33	662720.94	1366019.56	данные отсутствуют	данные отсутствуют
33	662720.94	1366019.56	данные отсутствуют	данные отсутствуют
34	662753.26	1366054.35	данные отсутствуют	данные отсутствуют
34	662753.26	1366054.35	данные отсутствуют	данные отсутствуют
34	662753.26	1366054.35	данные отсутствуют	данные отсутствуют
35	662754.71	1366052.97	данные отсутствуют	данные отсутствуют
35	662754.71	1366052.97	данные отсутствуют	данные отсутствуют
35	662754.71	1366052.97	данные отсутствуют	данные отсутствуют
36	662723.75	1366019.65	данные отсутствуют	0.1
36	662723.75	1366019.65	данные отсутствуют	данные отсутствуют
36	662723.75	1366019.65	данные отсутствуют	данные отсутствуют
37	662739.03	1366005.03	данные отсутствуют	данные отсутствуют
37	662739.03	1366005.03	данные отсутствуют	данные отсутствуют
37	662739.03	1366005.03	данные отсутствуют	данные отсутствуют
38	662748.56	1366015.39	данные отсутствуют	данные отсутствуют
38	662748.56	1366015.39	данные отсутствуют	данные отсутствуют
38	662748.56	1366015.39	данные отсутствуют	данные отсутствуют

Государственный регистратор		ФГИС ЕГРН
полное наименование должности	подпись	инициалы, фамилия

М.П.

Выписка из Единого государственного реестра недвижимости об объекте недвижимости  
Сведения о частях земельного участка

<b>Земельный участок</b>			
(вид объекта недвижимости)			
Лист № __ Раздела <b>4.2</b>	Всего листов раздела <b>4.2</b> : __	Всего разделов: __	Всего листов выписки: __
<b>11.03.2021 № 99/2021/380220615</b>			
Кадастровый номер:		<b>02:55:020511:32</b>	

Номер точки	Координаты, м		Описание закрепления на местности	Средняя квадратическая погрешность определения координат характерных точек границы части земельного участка, м
	X	Y		
1	2	3	4	5
39	662738.42	1366024.84	данные отсутствуют	0.1
39	662738.42	1366024.84	данные отсутствуют	данные отсутствуют
39	662738.42	1366024.84	данные отсутствуют	данные отсутствуют
40	662746.97	1366033.54	данные отсутствуют	0.1
40	662746.97	1366033.54	данные отсутствуют	данные отсутствуют
40	662746.97	1366033.54	данные отсутствуют	данные отсутствуют
41	662760.39	1366047.51	данные отсутствуют	данные отсутствуют
41	662760.39	1366047.51	данные отсутствуют	данные отсутствуют
41	662760.39	1366047.51	данные отсутствуют	данные отсутствуют
42	662761.83	1366046.13	данные отсутствуют	данные отсутствуют
42	662761.83	1366046.13	данные отсутствуют	данные отсутствуют
42	662761.83	1366046.13	данные отсутствуют	данные отсутствуют
43	662748.4	1366032.15	данные отсутствуют	0.1
43	662748.4	1366032.15	данные отсутствуют	данные отсутствуют
43	662748.4	1366032.15	данные отсутствуют	данные отсутствуют
44	662741.29	1366024.9	данные отсутствуют	0.1
44	662741.29	1366024.9	данные отсутствуют	данные отсутствуют

Государственный регистратор		ФГИС ЕГРН
полное наименование должности	подпись	инициалы, фамилия

М.П.

Выписка из Единого государственного реестра недвижимости об объекте недвижимости  
Сведения о частях земельного участка

<b>Земельный участок</b>			
(вид объекта недвижимости)			
Лист № ___ Раздела <b>4.2</b>	Всего листов раздела <b>4.2</b> : ___	Всего разделов: ___	Всего листов выписки: ___
<b>11.03.2021 № 99/2021/380220615</b>			
Кадастровый номер:		<b>02:55:020511:32</b>	

Номер точки	Координаты, м		Описание закрепления на местности	Средняя квадратическая погрешность определения координат характерных точек границы части земельного участка, м
	X	Y		
1	2	3	4	5
44	662741.29	1366024.9	данные отсутствуют	данные отсутствуют
45	662749.92	1366016.86	данные отсутствуют	данные отсутствуют
45	662749.92	1366016.86	данные отсутствуют	данные отсутствуют
45	662749.92	1366016.86	данные отсутствуют	данные отсутствуют
46	662748.35	1366015.16	данные отсутствуют	данные отсутствуют
46	662748.35	1366015.16	данные отсутствуют	данные отсутствуют
46	662748.35	1366015.16	данные отсутствуют	данные отсутствуют
47	662738.11	1366024.83	данные отсутствуют	0.1
47	662738.11	1366024.83	данные отсутствуют	данные отсутствуют
47	662738.11	1366024.83	данные отсутствуют	данные отсутствуют
48	662759.72	1366048.16	данные отсутствуют	данные отсутствуют
48	662759.72	1366048.16	данные отсутствуют	данные отсутствуют
48	662759.72	1366048.16	данные отсутствуют	данные отсутствуют
49	662761.16	1366046.78	данные отсутствуют	данные отсутствуют
49	662761.16	1366046.78	данные отсутствуют	данные отсутствуют
49	662761.16	1366046.78	данные отсутствуют	данные отсутствуют
50	662740.93	1366024.93	данные отсутствуют	0.1

Государственный регистратор		ФГИС ЕГРН
полное наименование должности	подпись	инициалы, фамилия

М.П.

Выписка из Единого государственного реестра недвижимости об объекте недвижимости  
Сведения о частях земельного участка

<b>Земельный участок</b>			
(вид объекта недвижимости)			
Лист № __ Раздела <b>4.2</b>	Всего листов раздела <b>4.2</b> : __	Всего разделов: __	Всего листов выписки: __
<b>11.03.2021 № 99/2021/380220615</b>			
Кадастровый номер:		<b>02:55:020511:32</b>	

Номер точки	Координаты, м		Описание закрепления на местности	Средняя квадратическая погрешность определения координат характерных точек границы части земельного участка, м
	X	Y		
1	2	3	4	5
50	662740.93	1366024.93	данные отсутствуют	данные отсутствуют
50	662740.93	1366024.93	данные отсутствуют	данные отсутствуют
51	662749.71	1366016.63	данные отсутствуют	данные отсутствуют
51	662749.71	1366016.63	данные отсутствуют	данные отсутствуют
51	662749.71	1366016.63	данные отсутствуют	данные отсутствуют
52	662748.13	1366014.92	данные отсутствуют	данные отсутствуют
52	662748.13	1366014.92	данные отсутствуют	данные отсутствуют
52	662748.13	1366014.92	данные отсутствуют	данные отсутствуют
53	662737.4	1366024.91	данные отсутствуют	0.1
53	662737.4	1366024.91	данные отсутствуют	данные отсутствуют
53	662737.4	1366024.91	данные отсутствуют	данные отсутствуют
54	662759.96	1366047.93	данные отсутствуют	данные отсутствуют
54	662759.96	1366047.93	данные отсутствуют	данные отсутствуют
54	662759.96	1366047.93	данные отсутствуют	данные отсутствуют
55	662761.69	1366046.27	данные отсутствуют	данные отсутствуют
55	662761.69	1366046.27	данные отсутствуют	данные отсутствуют
55	662761.69	1366046.27	данные отсутствуют	данные отсутствуют
Государственный регистратор				ФГИС ЕГРН
полное наименование должности			подпись	инициалы, фамилия

М.П.

Выписка из Единого государственного реестра недвижимости об объекте недвижимости  
Сведения о частях земельного участка

<b>Земельный участок</b>			
(вид объекта недвижимости)			
Лист № ___ Раздела <b>4.2</b>	Всего листов раздела <b>4.2</b> : ___	Всего разделов: ___	Всего листов выписки: ___
<b>11.03.2021 № 99/2021/380220615</b>			
Кадастровый номер:		<b>02:55:020511:32</b>	

Номер точки	Координаты, м		Описание закрепления на местности	Средняя квадратическая погрешность определения координат характерных точек границы части земельного участка, м
	X	Y		
1	2	3	4	5
56	662740.95	1366024.92	данные отсутствуют	0.1
56	662740.95	1366024.92	данные отсутствуют	данные отсутствуют
56	662740.95	1366024.92	данные отсутствуют	данные отсутствуют
57	662749.8	1366016.73	данные отсутствуют	данные отсутствуют
57	662749.8	1366016.73	данные отсутствуют	данные отсутствуют
57	662749.8	1366016.73	данные отсутствуют	данные отсутствуют
58	662725.72	1365990.55	данные отсутствуют	данные отсутствуют
58	662725.72	1365990.55	данные отсутствуют	данные отсутствуют
58	662725.72	1365990.55	данные отсутствуют	данные отсутствуют
59	662723.78	1365992.47	данные отсутствуют	0.1
59	662723.78	1365992.47	данные отсутствуют	данные отсутствуют
59	662723.78	1365992.47	данные отсутствуют	данные отсутствуют
60	662723.59	1365992.28	данные отсутствуют	данные отсутствуют
60	662723.59	1365992.28	данные отсутствуют	данные отсутствуют
60	662723.59	1365992.28	данные отсутствуют	данные отсутствуют
61	662708.58	1366006.59	данные отсутствуют	данные отсутствуют
61	662708.58	1366006.59	данные отсутствуют	данные отсутствуют

Государственный регистратор		ФГИС ЕГРН
полное наименование должности	подпись	инициалы, фамилия

М.П.

Выписка из Единого государственного реестра недвижимости об объекте недвижимости  
Сведения о частях земельного участка

<b>Земельный участок</b>			
(вид объекта недвижимости)			
Лист № __ Раздела <b>4.2</b>	Всего листов раздела <b>4.2</b> : __	Всего разделов: __	Всего листов выписки: __
<b>11.03.2021 № 99/2021/380220615</b>			
Кадастровый номер:		<b>02:55:020511:32</b>	

Номер точки	Координаты, м		Описание закрепления на местности	Средняя квадратическая погрешность определения координат характерных точек границы части земельного участка, м
	X	Y		
1	2	3	4	5
61	662708.58	1366006.59	данные отсутствуют	данные отсутствуют
62	662708.88	1366007.91	данные отсутствуют	0.1
62	662708.88	1366007.91	данные отсутствуют	данные отсутствуют
62	662708.88	1366007.91	данные отсутствуют	данные отсутствуют
63	662695.67	1366021.13	данные отсутствуют	0.1
63	662695.67	1366021.13	данные отсутствуют	данные отсутствуют
63	662695.67	1366021.13	данные отсутствуют	данные отсутствуют
64	662695.07	1366021.74	данные отсутствуют	0.1
64	662695.07	1366021.74	данные отсутствуют	данные отсутствуют
64	662695.07	1366021.74	данные отсутствуют	данные отсутствуют
65	662693.91	1366020.6	данные отсутствуют	данные отсутствуют
65	662693.91	1366020.6	данные отсутствуют	данные отсутствуют
65	662693.91	1366020.6	данные отсутствуют	данные отсутствуют
66	662639.48	1366077.89	данные отсутствуют	данные отсутствуют
66	662639.48	1366077.89	данные отсутствуют	данные отсутствуют
66	662639.48	1366077.89	данные отсутствуют	данные отсутствуют
67	662639.57	1366077.8	данные отсутствуют	0.1

Государственный регистратор		ФГИС ЕГРН
полное наименование должности	подпись	инициалы, фамилия

М.П.

Выписка из Единого государственного реестра недвижимости об объекте недвижимости  
Сведения о частях земельного участка

<b>Земельный участок</b>			
(вид объекта недвижимости)			
Лист № __ Раздела <b>4.2</b>	Всего листов раздела <b>4.2</b> : __	Всего разделов: __	Всего листов выписки: __
<b>11.03.2021 № 99/2021/380220615</b>			
Кадастровый номер:		<b>02:55:020511:32</b>	

Номер точки	Координаты, м		Описание закрепления на местности	Средняя квадратическая погрешность определения координат характерных точек границы части земельного участка, м
	X	Y		
1	2	3	4	5
67	662639.57	1366077.8	данные отсутствуют	данные отсутствуют
67	662639.57	1366077.8	данные отсутствуют	данные отсутствуют
68	662643.07	1366081.25	данные отсутствуют	0.1
68	662643.07	1366081.25	данные отсутствуют	данные отсутствуют
68	662643.07	1366081.25	данные отсутствуют	данные отсутствуют
69	662651.46	1366072.34	данные отсутствуют	0.1
69	662651.46	1366072.34	данные отсутствуют	данные отсутствуют
69	662651.46	1366072.34	данные отсутствуют	данные отсутствуют
70	662648.24	1366069.31	данные отсутствуют	0.1
70	662648.24	1366069.31	данные отсутствуют	данные отсутствуют
70	662648.24	1366069.31	данные отсутствуют	данные отсутствуют
71	662679.27	1366039.65	данные отсутствуют	0.1
71	662679.27	1366039.65	данные отсутствуют	данные отсутствуют
71	662679.27	1366039.65	данные отсутствуют	данные отсутствуют
72	662685.79	1366033.1	данные отсутствуют	0.1
72	662685.79	1366033.1	данные отсутствуют	данные отсутствуют
72	662685.79	1366033.1	данные отсутствуют	данные отсутствуют

Государственный регистратор		ФГИС ЕГРН
полное наименование должности	подпись	инициалы, фамилия

М.П.



Выписка из Единого государственного реестра недвижимости об объекте недвижимости  
Сведения о частях земельного участка

<b>Земельный участок</b>			
(вид объекта недвижимости)			
Лист № __ Раздела <b>4.2</b>	Всего листов раздела <b>4.2</b> : __	Всего разделов: __	Всего листов выписки: __
<b>11.03.2021 № 99/2021/380220615</b>			
Кадастровый номер:		<b>02:55:020511:32</b>	

Номер точки	Координаты, м		Описание закрепления на местности	Средняя квадратическая погрешность определения координат характерных точек границы части земельного участка, м
	X	Y		
1	2	3	4	5
73	662690.51	1366028.47	данные отсутствуют	0.1
73	662690.51	1366028.47	данные отсутствуют	данные отсутствуют
73	662690.51	1366028.47	данные отсутствуют	данные отсутствуют
74	662695.13	1366033	данные отсутствуют	0.1
75	662701.33	1366026.79	данные отсутствуют	0.1
75	662701.33	1366026.79	данные отсутствуют	данные отсутствуют
75	662701.33	1366026.79	данные отсутствуют	данные отсутствуют
76	662714.47	1366013.63	данные отсутствуют	0.1
76	662714.47	1366013.63	данные отсутствуют	данные отсутствуют
76	662714.47	1366013.63	данные отсутствуют	данные отсутствуют
77	662715.36	1366014.55	данные отсутствуют	0.1
77	662715.36	1366014.55	данные отсутствуют	данные отсутствуют
77	662715.36	1366014.55	данные отсутствуют	данные отсутствуют
78	662724.52	1366005.32	данные отсутствуют	0.1
78	662724.52	1366005.32	данные отсутствуют	данные отсутствуют
78	662724.52	1366005.32	данные отсутствуют	данные отсутствуют
79	662724.35	1366005.15	данные отсутствуют	0.1

Государственный регистратор		ФГИС ЕГРН
полное наименование должности	подпись	инициалы, фамилия

М.П.

Выписка из Единого государственного реестра недвижимости об объекте недвижимости  
Сведения о частях земельного участка

<b>Земельный участок</b>			
(вид объекта недвижимости)			
Лист № __ Раздела <b>4.2</b>	Всего листов раздела <b>4.2</b> : __	Всего разделов: __	Всего листов выписки: __
<b>11.03.2021 № 99/2021/380220615</b>			
Кадастровый номер:		<b>02:55:020511:32</b>	

Номер точки	Координаты, м		Описание закрепления на местности	Средняя квадратическая погрешность определения координат характерных точек границы части земельного участка, м
	X	Y		
1	2	3	4	5
79	662724.35	1366005.15	данные отсутствуют	данные отсутствуют
79	662724.35	1366005.15	данные отсутствуют	данные отсутствуют
80	662730.36	1365999.03	данные отсутствуют	0.1
80	662730.36	1365999.03	данные отсутствуют	данные отсутствуют
80	662730.36	1365999.03	данные отсутствуют	данные отсутствуют
81	662730.19	1365998.86	данные отсутствуют	0.1
81	662730.19	1365998.86	данные отсутствуют	данные отсутствуют
81	662730.19	1365998.86	данные отсутствуют	данные отсутствуют
82	662731.83	1365997.2	данные отсутствуют	данные отсутствуют
82	662731.83	1365997.2	данные отсутствуют	данные отсутствуют
82	662731.83	1365997.2	данные отсутствуют	данные отсутствуют
83	662695.13	1366033	данные отсутствуют	данные отсутствуют
83	662695.13	1366033	данные отсутствуют	данные отсутствуют
84	662645.63	1366068.58	данные отсутствуют	0.1
84	662645.63	1366068.58	данные отсутствуют	данные отсутствуют
84	662645.63	1366068.58	данные отсутствуют	данные отсутствуют
85	662639.9	1366074.17	данные отсутствуют	0.1

Государственный регистратор		ФГИС ЕГРН
полное наименование должности	подпись	инициалы, фамилия

М.П.

Выписка из Единого государственного реестра недвижимости об объекте недвижимости  
Сведения о частях земельного участка

<b>Земельный участок</b>			
(вид объекта недвижимости)			
Лист № __ Раздела <b>4.2</b>	Всего листов раздела <b>4.2</b> : __	Всего разделов: __	Всего листов выписки: __
<b>11.03.2021 № 99/2021/380220615</b>			
Кадастровый номер:		<b>02:55:020511:32</b>	

Номер точки	Координаты, м		Описание закрепления на местности	Средняя квадратическая погрешность определения координат характерных точек границы части земельного участка, м
	X	Y		
1	2	3	4	5
85	662639.9	1366074.17	данные отсутствуют	данные отсутствуют
85	662639.9	1366074.17	данные отсутствуют	данные отсутствуют
86	662656.51	1366091.17	данные отсутствуют	0.1
86	662656.51	1366091.17	данные отсутствуют	данные отсутствуют
86	662656.51	1366091.17	данные отсутствуют	данные отсутствуют
87	662654.91	1366092.71	данные отсутствуют	0.1
87	662654.91	1366092.71	данные отсутствуют	данные отсутствуют
87	662654.91	1366092.71	данные отсутствуют	данные отсутствуют
88	662662.28	1366100.36	данные отсутствуют	0.1
88	662662.28	1366100.36	данные отсутствуют	данные отсутствуют
88	662662.28	1366100.36	данные отсутствуют	данные отсутствуют
89	662663.93	1366098.77	данные отсутствуют	0.1
89	662663.93	1366098.77	данные отсутствуют	данные отсутствуют
89	662663.93	1366098.77	данные отсутствуют	данные отсутствуют
90	662684.34	1366119.77	данные отсутствуют	данные отсутствуют
90	662684.34	1366119.77	данные отсутствуют	данные отсутствуют
90	662684.34	1366119.77	данные отсутствуют	данные отсутствуют

Государственный регистратор		ФГИС ЕГРН
полное наименование должности	подпись	инициалы, фамилия

М.П.

Выписка из Единого государственного реестра недвижимости об объекте недвижимости  
Сведения о частях земельного участка

<b>Земельный участок</b>			
(вид объекта недвижимости)			
Лист № __ Раздела <b>4.2</b>	Всего листов раздела <b>4.2</b> : __	Всего разделов: __	Всего листов выписки: __
<b>11.03.2021 № 99/2021/380220615</b>			
Кадастровый номер:		<b>02:55:020511:32</b>	

Номер точки	Координаты, м		Описание закрепления на местности	Средняя квадратическая погрешность определения координат характерных точек границы части земельного участка, м
	X	Y		
1	2	3	4	5
91	662690.16	1366114.28	данные отсутствуют	данные отсутствуют
91	662690.16	1366114.28	данные отсутствуют	данные отсутствуют
91	662690.16	1366114.28	данные отсутствуют	данные отсутствуют
92	662669.69	1366093.22	данные отсутствуют	0.1
92	662669.69	1366093.22	данные отсутствуют	данные отсутствуют
92	662669.69	1366093.22	данные отсутствуют	данные отсутствуют
93	662670.51	1366092.43	данные отсутствуют	0.1
93	662670.51	1366092.43	данные отсутствуют	данные отсутствуют
93	662670.51	1366092.43	данные отсутствуют	данные отсутствуют
94	662663.11	1366084.8	данные отсутствуют	0.1
94	662663.11	1366084.8	данные отсутствуют	данные отсутствуют
94	662663.11	1366084.8	данные отсутствуют	данные отсутствуют
95	662662.27	1366085.62	данные отсутствуют	0.1
95	662662.27	1366085.62	данные отсутствуют	данные отсутствуют
95	662662.27	1366085.62	данные отсутствуют	данные отсутствуют
96	662643.79	1366068.23	данные отсутствуют	данные отсутствуют
96	662643.79	1366068.23	данные отсутствуют	данные отсутствуют

Государственный регистратор		ФГИС ЕГРН
полное наименование должности	подпись	инициалы, фамилия

М.П.

Выписка из Единого государственного реестра недвижимости об объекте недвижимости  
**Сведения о частях земельного участка**

<b>Земельный участок</b>			
<small>(вид объекта недвижимости)</small>			
Лист № ___ Раздела <b>4.2</b>	Всего листов раздела <b>4.2</b> : ___	Всего разделов: ___	Всего листов выписки: ___
<b>11.03.2021 № 99/2021/380220615</b>			
Кадастровый номер:		<b>02:55:020511:32</b>	

Номер точки	Координаты, м		Описание закрепления на местности	Средняя квадратическая погрешность определения координат характерных точек границы части земельного участка, м
	X	Y		
1	2	3	4	5
96	662643.79	1366068.23	данные отсутствуют	данные отсутствуют
97	662639.46	1366077.87	данные отсутствуют	данные отсутствуют
97	662639.46	1366077.87	данные отсутствуют	данные отсутствуют
97	662639.46	1366077.87	данные отсутствуют	данные отсутствуют
98	662646.54	1366071.15	данные отсутствуют	0.1
98	662646.54	1366071.15	данные отсутствуют	данные отсутствуют
98	662646.54	1366071.15	данные отсутствуют	данные отсутствуют

Государственный регистратор		ФГИС ЕГРН
полное наименование должности	подпись	инициалы, фамилия

М.П.

Выписка из Единого государственного реестра недвижимости об объекте недвижимости  
Сведения о частях земельного участка

<b>Земельный участок</b>				
<small>(вид объекта недвижимости)</small>				
Лист № ___ Раздела <b>4.2</b>		Всего листов раздела <b>4.2</b> : ___		Всего разделов: ___
Всего листов выписки: ___				
<b>11.03.2021 № 99/2021/380220615</b>				
Кадастровый номер:			<b>02:55:020511:32</b>	
Сведения о характерных точках границы части (частей) земельного участка				
Учетный номер части: 6				
Система координат: МСК-02, зона 1				
Зона №				
Номер точки	Координаты, м		Описание закрепления на местности	Средняя квадратическая погрешность определения координат характерных точек границы части земельного участка, м
	X	Y		
1	2	3	4	5
3	662636.75	1366074.9	данные отсутствуют	данные отсутствуют
3	662636.75	1366074.9	данные отсутствуют	данные отсутствуют
3	662636.75	1366074.9	данные отсутствуют	данные отсутствуют
3	662636.75	1366074.9	данные отсутствуют	данные отсутствуют
3	662636.75	1366074.9	данные отсутствуют	данные отсутствуют
3	662636.75	1366074.9	данные отсутствуют	данные отсутствуют
4	662675.58	1366038.13	данные отсутствуют	данные отсутствуют
4	662675.58	1366038.13	данные отсутствуют	данные отсутствуют
4	662675.58	1366038.13	данные отсутствуют	данные отсутствуют
14	662660.76	1366059.71	данные отсутствуют	0.2
14	662660.76	1366059.71	данные отсутствуют	данные отсутствуют
14	662660.76	1366059.71	данные отсутствуют	данные отсутствуют
15	662659.29	1366061.06	данные отсутствуют	0.2
15	662659.29	1366061.06	данные отсутствуют	данные отсутствуют
15	662659.29	1366061.06	данные отсутствуют	данные отсутствуют
16	662659.97	1366061.78	данные отсутствуют	данные отсутствуют
Государственный регистратор			ФГИС ЕГРН	
полное наименование должности			подпись	
			инициалы, фамилия	

М.П.

Выписка из Единого государственного реестра недвижимости об объекте недвижимости  
Сведения о частях земельного участка

<b>Земельный участок</b>			
(вид объекта недвижимости)			
Лист № __ Раздела <b>4.2</b>	Всего листов раздела <b>4.2</b> : __	Всего разделов: __	Всего листов выписки: __
<b>11.03.2021 № 99/2021/380220615</b>			
Кадастровый номер:		<b>02:55:020511:32</b>	

Номер точки	Координаты, м		Описание закрепления на местности	Средняя квадратическая погрешность определения координат характерных точек границы части земельного участка, м
	X	Y		
1	2	3	4	5
16	662659.97	1366061.78	данные отсутствуют	данные отсутствуют
16	662659.97	1366061.78	данные отсутствуют	данные отсутствуют
17	662661.44	1366060.44	данные отсутствуют	0.2
17	662661.44	1366060.44	данные отсутствуют	данные отсутствуют
17	662661.44	1366060.44	данные отсутствуют	данные отсутствуют
18	662732.53	1365997.97	данные отсутствуют	данные отсутствуют
18	662732.53	1365997.97	данные отсутствуют	данные отсутствуют
18	662732.53	1365997.97	данные отсутствуют	данные отсутствуют
19	662730.11	1366000.32	данные отсутствуют	данные отсутствуют
19	662730.11	1366000.32	данные отсутствуют	данные отсутствуют
19	662730.11	1366000.32	данные отсутствуют	данные отсутствуют
20	662653.22	1366075.41	данные отсутствуют	данные отсутствуют
20	662653.22	1366075.41	данные отсутствуют	данные отсутствуют
20	662653.22	1366075.41	данные отсутствуют	данные отсутствуют
21	662645.71	1366081.98	данные отсутствуют	данные отсутствуют
21	662645.71	1366081.98	данные отсутствуют	данные отсутствуют
21	662645.71	1366081.98	данные отсутствуют	данные отсутствуют

Государственный регистратор		ФГИС ЕГРН
полное наименование должности	подпись	инициалы, фамилия

М.П.

Выписка из Единого государственного реестра недвижимости об объекте недвижимости  
Сведения о частях земельного участка

<b>Земельный участок</b>			
(вид объекта недвижимости)			
Лист № __ Раздела <b>4.2</b>	Всего листов раздела <b>4.2</b> : __	Всего разделов: __	Всего листов выписки: __
<b>11.03.2021 № 99/2021/380220615</b>			
Кадастровый номер:		<b>02:55:020511:32</b>	

Номер точки	Координаты, м		Описание закрепления на местности	Средняя квадратическая погрешность определения координат характерных точек границы части земельного участка, м
	X	Y		
1	2	3	4	5
22	662683.19	1366120.85	данные отсутствуют	данные отсутствуют
22	662683.19	1366120.85	данные отсутствуют	данные отсутствуют
22	662683.19	1366120.85	данные отсутствуют	данные отсутствуют
23	662686.11	1366118.1	данные отсутствуют	данные отсутствуют
23	662686.11	1366118.1	данные отсутствуют	данные отсутствуют
23	662686.11	1366118.1	данные отсутствуют	данные отсутствуют
24	662651.52	1366082.23	данные отсутствуют	данные отсутствуют
24	662651.52	1366082.23	данные отсутствуют	данные отсутствуют
24	662651.52	1366082.23	данные отсутствуют	данные отсутствуют
25	662655.9	1366078.39	данные отсутствуют	данные отсутствуют
25	662655.9	1366078.39	данные отсутствуют	данные отсутствуют
25	662655.9	1366078.39	данные отсутствуют	данные отсутствуют
26	662732.9	1366003.19	данные отсутствуют	данные отсутствуют
26	662732.9	1366003.19	данные отсутствуют	данные отсутствуют
26	662732.9	1366003.19	данные отсутствуют	данные отсутствуют
27	662735.26	1366000.92	данные отсутствуют	данные отсутствуют
27	662735.26	1366000.92	данные отсутствуют	данные отсутствуют

Государственный регистратор		ФГИС ЕГРН
полное наименование должности	подпись	инициалы, фамилия

М.П.



Выписка из Единого государственного реестра недвижимости об объекте недвижимости  
Сведения о частях земельного участка

<b>Земельный участок</b>			
(вид объекта недвижимости)			
Лист № __ Раздела <b>4.2</b>	Всего листов раздела <b>4.2</b> : __	Всего разделов: __	Всего листов выписки: __
<b>11.03.2021 № 99/2021/380220615</b>			
Кадастровый номер:		<b>02:55:020511:32</b>	

Номер точки	Координаты, м		Описание закрепления на местности	Средняя квадратическая погрешность определения координат характерных точек границы части земельного участка, м
	X	Y		
1	2	3	4	5
27	662735.26	1366000.92	данные отсутствуют	данные отсутствуют
28	662730.31	1365995.55	данные отсутствуют	данные отсутствуют
28	662730.31	1365995.55	данные отсутствуют	данные отсутствуют
28	662730.31	1365995.55	данные отсутствуют	данные отсутствуют
29	662639.35	1366077.75	данные отсутствуют	данные отсутствуют
29	662639.35	1366077.75	данные отсутствуют	данные отсутствуют
29	662639.35	1366077.75	данные отсутствуют	данные отсутствуют
30	662640.7	1366079.22	данные отсутствуют	данные отсутствуют
30	662640.7	1366079.22	данные отсутствуют	данные отсутствуют
30	662640.7	1366079.22	данные отсутствуют	данные отсутствуют
31	662731.67	1365997.02	данные отсутствуют	данные отсутствуют
31	662731.67	1365997.02	данные отсутствуют	данные отсутствуют
31	662731.67	1365997.02	данные отсутствуют	данные отсутствуют
32	662737.67	1366003.55	данные отсутствуют	данные отсутствуют
32	662737.67	1366003.55	данные отсутствуют	данные отсутствуют
32	662737.67	1366003.55	данные отсутствуют	данные отсутствуют
33	662720.94	1366019.56	данные отсутствуют	0.1

Государственный регистратор		ФГИС ЕГРН
полное наименование должности	подпись	инициалы, фамилия

М.П.

Выписка из Единого государственного реестра недвижимости об объекте недвижимости  
Сведения о частях земельного участка

<b>Земельный участок</b>			
(вид объекта недвижимости)			
Лист № ___ Раздела <b>4.2</b>	Всего листов раздела <b>4.2</b> : ___	Всего разделов: ___	Всего листов выписки: ___
<b>11.03.2021 № 99/2021/380220615</b>			
Кадастровый номер:		<b>02:55:020511:32</b>	

Номер точки	Координаты, м		Описание закрепления на местности	Средняя квадратическая погрешность определения координат характерных точек границы части земельного участка, м
	X	Y		
1	2	3	4	5
33	662720.94	1366019.56	данные отсутствуют	данные отсутствуют
33	662720.94	1366019.56	данные отсутствуют	данные отсутствуют
34	662753.26	1366054.35	данные отсутствуют	данные отсутствуют
34	662753.26	1366054.35	данные отсутствуют	данные отсутствуют
34	662753.26	1366054.35	данные отсутствуют	данные отсутствуют
35	662754.71	1366052.97	данные отсутствуют	данные отсутствуют
35	662754.71	1366052.97	данные отсутствуют	данные отсутствуют
35	662754.71	1366052.97	данные отсутствуют	данные отсутствуют
36	662723.75	1366019.65	данные отсутствуют	0.1
36	662723.75	1366019.65	данные отсутствуют	данные отсутствуют
36	662723.75	1366019.65	данные отсутствуют	данные отсутствуют
37	662739.03	1366005.03	данные отсутствуют	данные отсутствуют
37	662739.03	1366005.03	данные отсутствуют	данные отсутствуют
37	662739.03	1366005.03	данные отсутствуют	данные отсутствуют
38	662748.56	1366015.39	данные отсутствуют	данные отсутствуют
38	662748.56	1366015.39	данные отсутствуют	данные отсутствуют
38	662748.56	1366015.39	данные отсутствуют	данные отсутствуют

Государственный регистратор		ФГИС ЕГРН
полное наименование должности	подпись	инициалы, фамилия

М.П.

Выписка из Единого государственного реестра недвижимости об объекте недвижимости  
Сведения о частях земельного участка

<b>Земельный участок</b>			
(вид объекта недвижимости)			
Лист № __ Раздела <b>4.2</b>	Всего листов раздела <b>4.2</b> : __	Всего разделов: __	Всего листов выписки: __
<b>11.03.2021 № 99/2021/380220615</b>			
Кадастровый номер:		<b>02:55:020511:32</b>	

Номер точки	Координаты, м		Описание закрепления на местности	Средняя квадратическая погрешность определения координат характерных точек границы части земельного участка, м
	X	Y		
1	2	3	4	5
39	662738.42	1366024.84	данные отсутствуют	0.1
39	662738.42	1366024.84	данные отсутствуют	данные отсутствуют
39	662738.42	1366024.84	данные отсутствуют	данные отсутствуют
40	662746.97	1366033.54	данные отсутствуют	0.1
40	662746.97	1366033.54	данные отсутствуют	данные отсутствуют
40	662746.97	1366033.54	данные отсутствуют	данные отсутствуют
41	662760.39	1366047.51	данные отсутствуют	данные отсутствуют
41	662760.39	1366047.51	данные отсутствуют	данные отсутствуют
41	662760.39	1366047.51	данные отсутствуют	данные отсутствуют
42	662761.83	1366046.13	данные отсутствуют	данные отсутствуют
42	662761.83	1366046.13	данные отсутствуют	данные отсутствуют
42	662761.83	1366046.13	данные отсутствуют	данные отсутствуют
43	662748.4	1366032.15	данные отсутствуют	0.1
43	662748.4	1366032.15	данные отсутствуют	данные отсутствуют
43	662748.4	1366032.15	данные отсутствуют	данные отсутствуют
44	662741.29	1366024.9	данные отсутствуют	0.1
44	662741.29	1366024.9	данные отсутствуют	данные отсутствуют

Государственный регистратор		ФГИС ЕГРН
полное наименование должности	подпись	инициалы, фамилия

М.П.

Выписка из Единого государственного реестра недвижимости об объекте недвижимости  
Сведения о частях земельного участка

<b>Земельный участок</b>			
(вид объекта недвижимости)			
Лист № ___ Раздела <b>4.2</b>	Всего листов раздела <b>4.2</b> : ___	Всего разделов: ___	Всего листов выписки: ___
<b>11.03.2021 № 99/2021/380220615</b>			
Кадастровый номер:		<b>02:55:020511:32</b>	

Номер точки	Координаты, м		Описание закрепления на местности	Средняя квадратическая погрешность определения координат характерных точек границы части земельного участка, м
	X	Y		
1	2	3	4	5
44	662741.29	1366024.9	данные отсутствуют	данные отсутствуют
45	662749.92	1366016.86	данные отсутствуют	данные отсутствуют
45	662749.92	1366016.86	данные отсутствуют	данные отсутствуют
45	662749.92	1366016.86	данные отсутствуют	данные отсутствуют
46	662748.35	1366015.16	данные отсутствуют	данные отсутствуют
46	662748.35	1366015.16	данные отсутствуют	данные отсутствуют
46	662748.35	1366015.16	данные отсутствуют	данные отсутствуют
47	662738.11	1366024.83	данные отсутствуют	0.1
47	662738.11	1366024.83	данные отсутствуют	данные отсутствуют
47	662738.11	1366024.83	данные отсутствуют	данные отсутствуют
48	662759.72	1366048.16	данные отсутствуют	данные отсутствуют
48	662759.72	1366048.16	данные отсутствуют	данные отсутствуют
48	662759.72	1366048.16	данные отсутствуют	данные отсутствуют
49	662761.16	1366046.78	данные отсутствуют	данные отсутствуют
49	662761.16	1366046.78	данные отсутствуют	данные отсутствуют
49	662761.16	1366046.78	данные отсутствуют	данные отсутствуют
50	662740.93	1366024.93	данные отсутствуют	0.1

Государственный регистратор		ФГИС ЕГРН
полное наименование должности	подпись	инициалы, фамилия

М.П.

Выписка из Единого государственного реестра недвижимости об объекте недвижимости  
Сведения о частях земельного участка

<b>Земельный участок</b>			
(вид объекта недвижимости)			
Лист № __ Раздела <b>4.2</b>	Всего листов раздела <b>4.2</b> : __	Всего разделов: __	Всего листов выписки: __
<b>11.03.2021 № 99/2021/380220615</b>			
Кадастровый номер:		<b>02:55:020511:32</b>	

Номер точки	Координаты, м		Описание закрепления на местности	Средняя квадратическая погрешность определения координат характерных точек границы части земельного участка, м
	X	Y		
1	2	3	4	5
50	662740.93	1366024.93	данные отсутствуют	данные отсутствуют
50	662740.93	1366024.93	данные отсутствуют	данные отсутствуют
51	662749.71	1366016.63	данные отсутствуют	данные отсутствуют
51	662749.71	1366016.63	данные отсутствуют	данные отсутствуют
51	662749.71	1366016.63	данные отсутствуют	данные отсутствуют
52	662748.13	1366014.92	данные отсутствуют	данные отсутствуют
52	662748.13	1366014.92	данные отсутствуют	данные отсутствуют
52	662748.13	1366014.92	данные отсутствуют	данные отсутствуют
53	662737.4	1366024.91	данные отсутствуют	0.1
53	662737.4	1366024.91	данные отсутствуют	данные отсутствуют
53	662737.4	1366024.91	данные отсутствуют	данные отсутствуют
54	662759.96	1366047.93	данные отсутствуют	данные отсутствуют
54	662759.96	1366047.93	данные отсутствуют	данные отсутствуют
54	662759.96	1366047.93	данные отсутствуют	данные отсутствуют
55	662761.69	1366046.27	данные отсутствуют	данные отсутствуют
55	662761.69	1366046.27	данные отсутствуют	данные отсутствуют
55	662761.69	1366046.27	данные отсутствуют	данные отсутствуют

Государственный регистратор		ФГИС ЕГРН
полное наименование должности	подпись	инициалы, фамилия

М.П.

Выписка из Единого государственного реестра недвижимости об объекте недвижимости  
Сведения о частях земельного участка

<b>Земельный участок</b>			
(вид объекта недвижимости)			
Лист № ____ Раздела <b>4.2</b>	Всего листов раздела <b>4.2</b> : ____	Всего разделов: ____	Всего листов выписки: ____
<b>11.03.2021 № 99/2021/380220615</b>			
Кадастровый номер:		<b>02:55:020511:32</b>	

Номер точки	Координаты, м		Описание закрепления на местности	Средняя квадратическая погрешность определения координат характерных точек границы части земельного участка, м
	X	Y		
1	2	3	4	5
56	662740.95	1366024.92	данные отсутствуют	0.1
56	662740.95	1366024.92	данные отсутствуют	данные отсутствуют
56	662740.95	1366024.92	данные отсутствуют	данные отсутствуют
57	662749.8	1366016.73	данные отсутствуют	данные отсутствуют
57	662749.8	1366016.73	данные отсутствуют	данные отсутствуют
57	662749.8	1366016.73	данные отсутствуют	данные отсутствуют
58	662725.72	1365990.55	данные отсутствуют	данные отсутствуют
58	662725.72	1365990.55	данные отсутствуют	данные отсутствуют
58	662725.72	1365990.55	данные отсутствуют	данные отсутствуют
59	662723.78	1365992.47	данные отсутствуют	0.1
59	662723.78	1365992.47	данные отсутствуют	данные отсутствуют
59	662723.78	1365992.47	данные отсутствуют	данные отсутствуют
60	662723.59	1365992.28	данные отсутствуют	данные отсутствуют
60	662723.59	1365992.28	данные отсутствуют	данные отсутствуют
60	662723.59	1365992.28	данные отсутствуют	данные отсутствуют
61	662708.58	1366006.59	данные отсутствуют	данные отсутствуют
61	662708.58	1366006.59	данные отсутствуют	данные отсутствуют

Государственный регистратор		ФГИС ЕГРН
полное наименование должности	подпись	инициалы, фамилия

М.П.

Выписка из Единого государственного реестра недвижимости об объекте недвижимости  
Сведения о частях земельного участка

<b>Земельный участок</b>			
(вид объекта недвижимости)			
Лист № __ Раздела <b>4.2</b>	Всего листов раздела <b>4.2</b> : __	Всего разделов: __	Всего листов выписки: __
<b>11.03.2021 № 99/2021/380220615</b>			
Кадастровый номер:		<b>02:55:020511:32</b>	

Номер точки	Координаты, м		Описание закрепления на местности	Средняя квадратическая погрешность определения координат характерных точек границы части земельного участка, м
	X	Y		
1	2	3	4	5
61	662708.58	1366006.59	данные отсутствуют	данные отсутствуют
62	662708.88	1366007.91	данные отсутствуют	0.1
62	662708.88	1366007.91	данные отсутствуют	данные отсутствуют
62	662708.88	1366007.91	данные отсутствуют	данные отсутствуют
63	662695.67	1366021.13	данные отсутствуют	0.1
63	662695.67	1366021.13	данные отсутствуют	данные отсутствуют
63	662695.67	1366021.13	данные отсутствуют	данные отсутствуют
64	662695.07	1366021.74	данные отсутствуют	0.1
64	662695.07	1366021.74	данные отсутствуют	данные отсутствуют
64	662695.07	1366021.74	данные отсутствуют	данные отсутствуют
65	662693.91	1366020.6	данные отсутствуют	данные отсутствуют
65	662693.91	1366020.6	данные отсутствуют	данные отсутствуют
65	662693.91	1366020.6	данные отсутствуют	данные отсутствуют
66	662639.48	1366077.89	данные отсутствуют	данные отсутствуют
66	662639.48	1366077.89	данные отсутствуют	данные отсутствуют
66	662639.48	1366077.89	данные отсутствуют	данные отсутствуют
67	662639.57	1366077.8	данные отсутствуют	0.1

Государственный регистратор		ФГИС ЕГРН
полное наименование должности	подпись	инициалы, фамилия

М.П.

Выписка из Единого государственного реестра недвижимости об объекте недвижимости  
Сведения о частях земельного участка

<b>Земельный участок</b>			
(вид объекта недвижимости)			
Лист № __ Раздела <b>4.2</b>	Всего листов раздела <b>4.2</b> : __	Всего разделов: __	Всего листов выписки: __
<b>11.03.2021 № 99/2021/380220615</b>			
Кадастровый номер:		<b>02:55:020511:32</b>	

Номер точки	Координаты, м		Описание закрепления на местности	Средняя квадратическая погрешность определения координат характерных точек границы части земельного участка, м
	X	Y		
1	2	3	4	5
67	662639.57	1366077.8	данные отсутствуют	данные отсутствуют
67	662639.57	1366077.8	данные отсутствуют	данные отсутствуют
68	662643.07	1366081.25	данные отсутствуют	0.1
68	662643.07	1366081.25	данные отсутствуют	данные отсутствуют
68	662643.07	1366081.25	данные отсутствуют	данные отсутствуют
69	662651.46	1366072.34	данные отсутствуют	0.1
69	662651.46	1366072.34	данные отсутствуют	данные отсутствуют
69	662651.46	1366072.34	данные отсутствуют	данные отсутствуют
70	662648.24	1366069.31	данные отсутствуют	0.1
70	662648.24	1366069.31	данные отсутствуют	данные отсутствуют
70	662648.24	1366069.31	данные отсутствуют	данные отсутствуют
71	662679.27	1366039.65	данные отсутствуют	0.1
71	662679.27	1366039.65	данные отсутствуют	данные отсутствуют
71	662679.27	1366039.65	данные отсутствуют	данные отсутствуют
72	662685.79	1366033.1	данные отсутствуют	0.1
72	662685.79	1366033.1	данные отсутствуют	данные отсутствуют
72	662685.79	1366033.1	данные отсутствуют	данные отсутствуют

Государственный регистратор		ФГИС ЕГРН
полное наименование должности	подпись	инициалы, фамилия

М.П.



Выписка из Единого государственного реестра недвижимости об объекте недвижимости  
Сведения о частях земельного участка

<b>Земельный участок</b>			
(вид объекта недвижимости)			
Лист № __ Раздела <b>4.2</b>	Всего листов раздела <b>4.2</b> : __	Всего разделов: __	Всего листов выписки: __
<b>11.03.2021 № 99/2021/380220615</b>			
Кадастровый номер:		<b>02:55:020511:32</b>	

Номер точки	Координаты, м		Описание закрепления на местности	Средняя квадратическая погрешность определения координат характерных точек границы части земельного участка, м
	X	Y		
1	2	3	4	5
73	662690.51	1366028.47	данные отсутствуют	0.1
73	662690.51	1366028.47	данные отсутствуют	данные отсутствуют
73	662690.51	1366028.47	данные отсутствуют	данные отсутствуют
74	662695.13	1366033	данные отсутствуют	0.1
75	662701.33	1366026.79	данные отсутствуют	0.1
75	662701.33	1366026.79	данные отсутствуют	данные отсутствуют
75	662701.33	1366026.79	данные отсутствуют	данные отсутствуют
76	662714.47	1366013.63	данные отсутствуют	0.1
76	662714.47	1366013.63	данные отсутствуют	данные отсутствуют
76	662714.47	1366013.63	данные отсутствуют	данные отсутствуют
77	662715.36	1366014.55	данные отсутствуют	0.1
77	662715.36	1366014.55	данные отсутствуют	данные отсутствуют
77	662715.36	1366014.55	данные отсутствуют	данные отсутствуют
78	662724.52	1366005.32	данные отсутствуют	0.1
78	662724.52	1366005.32	данные отсутствуют	данные отсутствуют
78	662724.52	1366005.32	данные отсутствуют	данные отсутствуют
79	662724.35	1366005.15	данные отсутствуют	0.1

Государственный регистратор		ФГИС ЕГРН
полное наименование должности	подпись	инициалы, фамилия

М.П.

Выписка из Единого государственного реестра недвижимости об объекте недвижимости  
Сведения о частях земельного участка

<b>Земельный участок</b>			
(вид объекта недвижимости)			
Лист № __ Раздела <b>4.2</b>	Всего листов раздела <b>4.2</b> : __	Всего разделов: __	Всего листов выписки: __
<b>11.03.2021 № 99/2021/380220615</b>			
Кадастровый номер:		<b>02:55:020511:32</b>	

Номер точки	Координаты, м		Описание закрепления на местности	Средняя квадратическая погрешность определения координат характерных точек границы части земельного участка, м
	X	Y		
1	2	3	4	5
79	662724.35	1366005.15	данные отсутствуют	данные отсутствуют
79	662724.35	1366005.15	данные отсутствуют	данные отсутствуют
80	662730.36	1365999.03	данные отсутствуют	0.1
80	662730.36	1365999.03	данные отсутствуют	данные отсутствуют
80	662730.36	1365999.03	данные отсутствуют	данные отсутствуют
81	662730.19	1365998.86	данные отсутствуют	0.1
81	662730.19	1365998.86	данные отсутствуют	данные отсутствуют
81	662730.19	1365998.86	данные отсутствуют	данные отсутствуют
82	662731.83	1365997.2	данные отсутствуют	данные отсутствуют
82	662731.83	1365997.2	данные отсутствуют	данные отсутствуют
82	662731.83	1365997.2	данные отсутствуют	данные отсутствуют
83	662695.13	1366033	данные отсутствуют	данные отсутствуют
83	662695.13	1366033	данные отсутствуют	данные отсутствуют
84	662645.63	1366068.58	данные отсутствуют	0.1
84	662645.63	1366068.58	данные отсутствуют	данные отсутствуют
84	662645.63	1366068.58	данные отсутствуют	данные отсутствуют
85	662639.9	1366074.17	данные отсутствуют	0.1

Государственный регистратор		ФГИС ЕГРН
полное наименование должности	подпись	инициалы, фамилия

М.П.

Выписка из Единого государственного реестра недвижимости об объекте недвижимости  
Сведения о частях земельного участка

<b>Земельный участок</b>			
(вид объекта недвижимости)			
Лист № __ Раздела <b>4.2</b>	Всего листов раздела <b>4.2</b> : __	Всего разделов: __	Всего листов выписки: __
<b>11.03.2021 № 99/2021/380220615</b>			
Кадастровый номер:		<b>02:55:020511:32</b>	

Номер точки	Координаты, м		Описание закрепления на местности	Средняя квадратическая погрешность определения координат характерных точек границы части земельного участка, м
	X	Y		
1	2	3	4	5
85	662639.9	1366074.17	данные отсутствуют	данные отсутствуют
85	662639.9	1366074.17	данные отсутствуют	данные отсутствуют
86	662656.51	1366091.17	данные отсутствуют	0.1
86	662656.51	1366091.17	данные отсутствуют	данные отсутствуют
86	662656.51	1366091.17	данные отсутствуют	данные отсутствуют
87	662654.91	1366092.71	данные отсутствуют	0.1
87	662654.91	1366092.71	данные отсутствуют	данные отсутствуют
87	662654.91	1366092.71	данные отсутствуют	данные отсутствуют
88	662662.28	1366100.36	данные отсутствуют	0.1
88	662662.28	1366100.36	данные отсутствуют	данные отсутствуют
88	662662.28	1366100.36	данные отсутствуют	данные отсутствуют
89	662663.93	1366098.77	данные отсутствуют	0.1
89	662663.93	1366098.77	данные отсутствуют	данные отсутствуют
89	662663.93	1366098.77	данные отсутствуют	данные отсутствуют
90	662684.34	1366119.77	данные отсутствуют	данные отсутствуют
90	662684.34	1366119.77	данные отсутствуют	данные отсутствуют
90	662684.34	1366119.77	данные отсутствуют	данные отсутствуют

Государственный регистратор		ФГИС ЕГРН
полное наименование должности	подпись	инициалы, фамилия

М.П.

Выписка из Единого государственного реестра недвижимости об объекте недвижимости  
Сведения о частях земельного участка

<b>Земельный участок</b>			
(вид объекта недвижимости)			
Лист № __ Раздела <b>4.2</b>	Всего листов раздела <b>4.2</b> : __	Всего разделов: __	Всего листов выписки: __
<b>11.03.2021 № 99/2021/380220615</b>			
Кадастровый номер:		<b>02:55:020511:32</b>	

Номер точки	Координаты, м		Описание закрепления на местности	Средняя квадратическая погрешность определения координат характерных точек границы части земельного участка, м
	X	Y		
1	2	3	4	5
91	662690.16	1366114.28	данные отсутствуют	данные отсутствуют
91	662690.16	1366114.28	данные отсутствуют	данные отсутствуют
91	662690.16	1366114.28	данные отсутствуют	данные отсутствуют
92	662669.69	1366093.22	данные отсутствуют	0.1
92	662669.69	1366093.22	данные отсутствуют	данные отсутствуют
92	662669.69	1366093.22	данные отсутствуют	данные отсутствуют
93	662670.51	1366092.43	данные отсутствуют	0.1
93	662670.51	1366092.43	данные отсутствуют	данные отсутствуют
93	662670.51	1366092.43	данные отсутствуют	данные отсутствуют
94	662663.11	1366084.8	данные отсутствуют	0.1
94	662663.11	1366084.8	данные отсутствуют	данные отсутствуют
94	662663.11	1366084.8	данные отсутствуют	данные отсутствуют
95	662662.27	1366085.62	данные отсутствуют	0.1
95	662662.27	1366085.62	данные отсутствуют	данные отсутствуют
95	662662.27	1366085.62	данные отсутствуют	данные отсутствуют
96	662643.79	1366068.23	данные отсутствуют	данные отсутствуют
96	662643.79	1366068.23	данные отсутствуют	данные отсутствуют

Государственный регистратор		ФГИС ЕГРН
полное наименование должности	подпись	инициалы, фамилия

М.П.

Выписка из Единого государственного реестра недвижимости об объекте недвижимости  
**Сведения о частях земельного участка**

<b>Земельный участок</b>			
<small>(вид объекта недвижимости)</small>			
Лист № ___ Раздела <b>4.2</b>	Всего листов раздела <b>4.2</b> : ___	Всего разделов: ___	Всего листов выписки: ___
<b>11.03.2021 № 99/2021/380220615</b>			
Кадастровый номер:		<b>02:55:020511:32</b>	

Номер точки	Координаты, м		Описание закрепления на местности	Средняя квадратическая погрешность определения координат характерных точек границы части земельного участка, м
	X	Y		
1	2	3	4	5
96	662643.79	1366068.23	данные отсутствуют	данные отсутствуют
97	662639.46	1366077.87	данные отсутствуют	данные отсутствуют
97	662639.46	1366077.87	данные отсутствуют	данные отсутствуют
97	662639.46	1366077.87	данные отсутствуют	данные отсутствуют
98	662646.54	1366071.15	данные отсутствуют	0.1
98	662646.54	1366071.15	данные отсутствуют	данные отсутствуют
98	662646.54	1366071.15	данные отсутствуют	данные отсутствуют

Государственный регистратор		ФГИС ЕГРН
полное наименование должности	подпись	инициалы, фамилия

М.П.

Выписка из Единого государственного реестра недвижимости об объекте недвижимости  
Сведения о частях земельного участка

<b>Земельный участок</b>				
<small>(вид объекта недвижимости)</small>				
Лист № __ Раздела <b>4.2</b>		Всего листов раздела <b>4.2</b> : __		Всего разделов: __
Всего листов выписки: __				
<b>11.03.2021 № 99/2021/380220615</b>				
Кадастровый номер:			<b>02:55:020511:32</b>	
Сведения о характерных точках границы части (частей) земельного участка				
Учетный номер части: 6				
Система координат: МСК-05				
Зона №				
Номер точки	Координаты, м		Описание закрепления на местности	Средняя квадратическая погрешность определения координат характерных точек границы части земельного участка, м
	X	Y		
1	2	3	4	5
3	662636.75	1366074.9	данные отсутствуют	данные отсутствуют
3	662636.75	1366074.9	данные отсутствуют	данные отсутствуют
3	662636.75	1366074.9	данные отсутствуют	данные отсутствуют
3	662636.75	1366074.9	данные отсутствуют	данные отсутствуют
3	662636.75	1366074.9	данные отсутствуют	данные отсутствуют
3	662636.75	1366074.9	данные отсутствуют	данные отсутствуют
4	662675.58	1366038.13	данные отсутствуют	данные отсутствуют
4	662675.58	1366038.13	данные отсутствуют	данные отсутствуют
4	662675.58	1366038.13	данные отсутствуют	данные отсутствуют
14	662660.76	1366059.71	данные отсутствуют	0.2
14	662660.76	1366059.71	данные отсутствуют	данные отсутствуют
14	662660.76	1366059.71	данные отсутствуют	данные отсутствуют
15	662659.29	1366061.06	данные отсутствуют	0.2
15	662659.29	1366061.06	данные отсутствуют	данные отсутствуют
15	662659.29	1366061.06	данные отсутствуют	данные отсутствуют
16	662659.97	1366061.78	данные отсутствуют	данные отсутствуют
Государственный регистратор			ФГИС ЕГРН	
полное наименование должности			подпись	
			инициалы, фамилия	

М.П.

Выписка из Единого государственного реестра недвижимости об объекте недвижимости  
Сведения о частях земельного участка

<b>Земельный участок</b>			
(вид объекта недвижимости)			
Лист № __ Раздела <b>4.2</b>	Всего листов раздела <b>4.2</b> : __	Всего разделов: __	Всего листов выписки: __
<b>11.03.2021 № 99/2021/380220615</b>			
Кадастровый номер:		<b>02:55:020511:32</b>	

Номер точки	Координаты, м		Описание закрепления на местности	Средняя квадратическая погрешность определения координат характерных точек границы части земельного участка, м
	X	Y		
1	2	3	4	5
16	662659.97	1366061.78	данные отсутствуют	данные отсутствуют
16	662659.97	1366061.78	данные отсутствуют	данные отсутствуют
17	662661.44	1366060.44	данные отсутствуют	0.2
17	662661.44	1366060.44	данные отсутствуют	данные отсутствуют
17	662661.44	1366060.44	данные отсутствуют	данные отсутствуют
18	662732.53	1365997.97	данные отсутствуют	данные отсутствуют
18	662732.53	1365997.97	данные отсутствуют	данные отсутствуют
18	662732.53	1365997.97	данные отсутствуют	данные отсутствуют
19	662730.11	1366000.32	данные отсутствуют	данные отсутствуют
19	662730.11	1366000.32	данные отсутствуют	данные отсутствуют
19	662730.11	1366000.32	данные отсутствуют	данные отсутствуют
20	662653.22	1366075.41	данные отсутствуют	данные отсутствуют
20	662653.22	1366075.41	данные отсутствуют	данные отсутствуют
20	662653.22	1366075.41	данные отсутствуют	данные отсутствуют
21	662645.71	1366081.98	данные отсутствуют	данные отсутствуют
21	662645.71	1366081.98	данные отсутствуют	данные отсутствуют
21	662645.71	1366081.98	данные отсутствуют	данные отсутствуют

Государственный регистратор		ФГИС ЕГРН
полное наименование должности	подпись	инициалы, фамилия

М.П.

Выписка из Единого государственного реестра недвижимости об объекте недвижимости  
Сведения о частях земельного участка

<b>Земельный участок</b>			
(вид объекта недвижимости)			
Лист № __ Раздела <b>4.2</b>	Всего листов раздела <b>4.2</b> : __	Всего разделов: __	Всего листов выписки: __
<b>11.03.2021 № 99/2021/380220615</b>			
Кадастровый номер:		<b>02:55:020511:32</b>	

Номер точки	Координаты, м		Описание закрепления на местности	Средняя квадратическая погрешность определения координат характерных точек границы части земельного участка, м
	X	Y		
1	2	3	4	5
22	662683.19	1366120.85	данные отсутствуют	данные отсутствуют
22	662683.19	1366120.85	данные отсутствуют	данные отсутствуют
22	662683.19	1366120.85	данные отсутствуют	данные отсутствуют
23	662686.11	1366118.1	данные отсутствуют	данные отсутствуют
23	662686.11	1366118.1	данные отсутствуют	данные отсутствуют
23	662686.11	1366118.1	данные отсутствуют	данные отсутствуют
24	662651.52	1366082.23	данные отсутствуют	данные отсутствуют
24	662651.52	1366082.23	данные отсутствуют	данные отсутствуют
24	662651.52	1366082.23	данные отсутствуют	данные отсутствуют
25	662655.9	1366078.39	данные отсутствуют	данные отсутствуют
25	662655.9	1366078.39	данные отсутствуют	данные отсутствуют
25	662655.9	1366078.39	данные отсутствуют	данные отсутствуют
26	662732.9	1366003.19	данные отсутствуют	данные отсутствуют
26	662732.9	1366003.19	данные отсутствуют	данные отсутствуют
26	662732.9	1366003.19	данные отсутствуют	данные отсутствуют
27	662735.26	1366000.92	данные отсутствуют	данные отсутствуют
27	662735.26	1366000.92	данные отсутствуют	данные отсутствуют

Государственный регистратор		ФГИС ЕГРН
полное наименование должности	подпись	инициалы, фамилия

М.П.



Выписка из Единого государственного реестра недвижимости об объекте недвижимости  
Сведения о частях земельного участка

<b>Земельный участок</b>			
(вид объекта недвижимости)			
Лист № __ Раздела <b>4.2</b>	Всего листов раздела <b>4.2</b> : __	Всего разделов: __	Всего листов выписки: __
<b>11.03.2021 № 99/2021/380220615</b>			
Кадастровый номер:		<b>02:55:020511:32</b>	

Номер точки	Координаты, м		Описание закрепления на местности	Средняя квадратическая погрешность определения координат характерных точек границы части земельного участка, м
	X	Y		
1	2	3	4	5
27	662735.26	1366000.92	данные отсутствуют	данные отсутствуют
28	662730.31	1365995.55	данные отсутствуют	данные отсутствуют
28	662730.31	1365995.55	данные отсутствуют	данные отсутствуют
28	662730.31	1365995.55	данные отсутствуют	данные отсутствуют
29	662639.35	1366077.75	данные отсутствуют	данные отсутствуют
29	662639.35	1366077.75	данные отсутствуют	данные отсутствуют
29	662639.35	1366077.75	данные отсутствуют	данные отсутствуют
30	662640.7	1366079.22	данные отсутствуют	данные отсутствуют
30	662640.7	1366079.22	данные отсутствуют	данные отсутствуют
30	662640.7	1366079.22	данные отсутствуют	данные отсутствуют
31	662731.67	1365997.02	данные отсутствуют	данные отсутствуют
31	662731.67	1365997.02	данные отсутствуют	данные отсутствуют
31	662731.67	1365997.02	данные отсутствуют	данные отсутствуют
32	662737.67	1366003.55	данные отсутствуют	данные отсутствуют
32	662737.67	1366003.55	данные отсутствуют	данные отсутствуют
32	662737.67	1366003.55	данные отсутствуют	данные отсутствуют
33	662720.94	1366019.56	данные отсутствуют	0.1

Государственный регистратор		ФГИС ЕГРН
полное наименование должности	подпись	инициалы, фамилия

М.П.

Выписка из Единого государственного реестра недвижимости об объекте недвижимости  
Сведения о частях земельного участка

<b>Земельный участок</b>			
(вид объекта недвижимости)			
Лист № ____ Раздела <b>4.2</b>	Всего листов раздела <b>4.2</b> : ____	Всего разделов: ____	Всего листов выписки: ____
<b>11.03.2021 № 99/2021/380220615</b>			
Кадастровый номер:		<b>02:55:020511:32</b>	

Номер точки	Координаты, м		Описание закрепления на местности	Средняя квадратическая погрешность определения координат характерных точек границы части земельного участка, м
	X	Y		
1	2	3	4	5
33	662720.94	1366019.56	данные отсутствуют	данные отсутствуют
33	662720.94	1366019.56	данные отсутствуют	данные отсутствуют
34	662753.26	1366054.35	данные отсутствуют	данные отсутствуют
34	662753.26	1366054.35	данные отсутствуют	данные отсутствуют
34	662753.26	1366054.35	данные отсутствуют	данные отсутствуют
35	662754.71	1366052.97	данные отсутствуют	данные отсутствуют
35	662754.71	1366052.97	данные отсутствуют	данные отсутствуют
35	662754.71	1366052.97	данные отсутствуют	данные отсутствуют
36	662723.75	1366019.65	данные отсутствуют	0.1
36	662723.75	1366019.65	данные отсутствуют	данные отсутствуют
36	662723.75	1366019.65	данные отсутствуют	данные отсутствуют
37	662739.03	1366005.03	данные отсутствуют	данные отсутствуют
37	662739.03	1366005.03	данные отсутствуют	данные отсутствуют
37	662739.03	1366005.03	данные отсутствуют	данные отсутствуют
38	662748.56	1366015.39	данные отсутствуют	данные отсутствуют
38	662748.56	1366015.39	данные отсутствуют	данные отсутствуют
38	662748.56	1366015.39	данные отсутствуют	данные отсутствуют

Государственный регистратор		ФГИС ЕГРН
полное наименование должности	подпись	инициалы, фамилия

М.П.

Выписка из Единого государственного реестра недвижимости об объекте недвижимости  
Сведения о частях земельного участка

<b>Земельный участок</b>			
(вид объекта недвижимости)			
Лист № __ Раздела <b>4.2</b>	Всего листов раздела <b>4.2</b> : __	Всего разделов: __	Всего листов выписки: __
<b>11.03.2021 № 99/2021/380220615</b>			
Кадастровый номер:		<b>02:55:020511:32</b>	

Номер точки	Координаты, м		Описание закрепления на местности	Средняя квадратическая погрешность определения координат характерных точек границы части земельного участка, м
	X	Y		
1	2	3	4	5
39	662738.42	1366024.84	данные отсутствуют	0.1
39	662738.42	1366024.84	данные отсутствуют	данные отсутствуют
39	662738.42	1366024.84	данные отсутствуют	данные отсутствуют
40	662746.97	1366033.54	данные отсутствуют	0.1
40	662746.97	1366033.54	данные отсутствуют	данные отсутствуют
40	662746.97	1366033.54	данные отсутствуют	данные отсутствуют
41	662760.39	1366047.51	данные отсутствуют	данные отсутствуют
41	662760.39	1366047.51	данные отсутствуют	данные отсутствуют
41	662760.39	1366047.51	данные отсутствуют	данные отсутствуют
42	662761.83	1366046.13	данные отсутствуют	данные отсутствуют
42	662761.83	1366046.13	данные отсутствуют	данные отсутствуют
42	662761.83	1366046.13	данные отсутствуют	данные отсутствуют
43	662748.4	1366032.15	данные отсутствуют	0.1
43	662748.4	1366032.15	данные отсутствуют	данные отсутствуют
43	662748.4	1366032.15	данные отсутствуют	данные отсутствуют
44	662741.29	1366024.9	данные отсутствуют	0.1
44	662741.29	1366024.9	данные отсутствуют	данные отсутствуют

Государственный регистратор		ФГИС ЕГРН
полное наименование должности	подпись	инициалы, фамилия

М.П.

Выписка из Единого государственного реестра недвижимости об объекте недвижимости  
Сведения о частях земельного участка

<b>Земельный участок</b>			
(вид объекта недвижимости)			
Лист № ___ Раздела <b>4.2</b>	Всего листов раздела <b>4.2</b> : ___	Всего разделов: ___	Всего листов выписки: ___
<b>11.03.2021 № 99/2021/380220615</b>			
Кадастровый номер:		<b>02:55:020511:32</b>	

Номер точки	Координаты, м		Описание закрепления на местности	Средняя квадратическая погрешность определения координат характерных точек границы части земельного участка, м
	X	Y		
1	2	3	4	5
44	662741.29	1366024.9	данные отсутствуют	данные отсутствуют
45	662749.92	1366016.86	данные отсутствуют	данные отсутствуют
45	662749.92	1366016.86	данные отсутствуют	данные отсутствуют
45	662749.92	1366016.86	данные отсутствуют	данные отсутствуют
46	662748.35	1366015.16	данные отсутствуют	данные отсутствуют
46	662748.35	1366015.16	данные отсутствуют	данные отсутствуют
46	662748.35	1366015.16	данные отсутствуют	данные отсутствуют
47	662738.11	1366024.83	данные отсутствуют	0.1
47	662738.11	1366024.83	данные отсутствуют	данные отсутствуют
47	662738.11	1366024.83	данные отсутствуют	данные отсутствуют
48	662759.72	1366048.16	данные отсутствуют	данные отсутствуют
48	662759.72	1366048.16	данные отсутствуют	данные отсутствуют
48	662759.72	1366048.16	данные отсутствуют	данные отсутствуют
49	662761.16	1366046.78	данные отсутствуют	данные отсутствуют
49	662761.16	1366046.78	данные отсутствуют	данные отсутствуют
49	662761.16	1366046.78	данные отсутствуют	данные отсутствуют
50	662740.93	1366024.93	данные отсутствуют	0.1

Государственный регистратор		ФГИС ЕГРН
полное наименование должности	подпись	инициалы, фамилия

М.П.

Выписка из Единого государственного реестра недвижимости об объекте недвижимости  
Сведения о частях земельного участка

<b>Земельный участок</b>			
(вид объекта недвижимости)			
Лист № __ Раздела <b>4.2</b>	Всего листов раздела <b>4.2</b> : __	Всего разделов: __	Всего листов выписки: __
<b>11.03.2021 № 99/2021/380220615</b>			
Кадастровый номер:		<b>02:55:020511:32</b>	

Номер точки	Координаты, м		Описание закрепления на местности	Средняя квадратическая погрешность определения координат характерных точек границы части земельного участка, м
	X	Y		
1	2	3	4	5
50	662740.93	1366024.93	данные отсутствуют	данные отсутствуют
50	662740.93	1366024.93	данные отсутствуют	данные отсутствуют
51	662749.71	1366016.63	данные отсутствуют	данные отсутствуют
51	662749.71	1366016.63	данные отсутствуют	данные отсутствуют
51	662749.71	1366016.63	данные отсутствуют	данные отсутствуют
52	662748.13	1366014.92	данные отсутствуют	данные отсутствуют
52	662748.13	1366014.92	данные отсутствуют	данные отсутствуют
52	662748.13	1366014.92	данные отсутствуют	данные отсутствуют
53	662737.4	1366024.91	данные отсутствуют	0.1
53	662737.4	1366024.91	данные отсутствуют	данные отсутствуют
53	662737.4	1366024.91	данные отсутствуют	данные отсутствуют
54	662759.96	1366047.93	данные отсутствуют	данные отсутствуют
54	662759.96	1366047.93	данные отсутствуют	данные отсутствуют
54	662759.96	1366047.93	данные отсутствуют	данные отсутствуют
55	662761.69	1366046.27	данные отсутствуют	данные отсутствуют
55	662761.69	1366046.27	данные отсутствуют	данные отсутствуют
55	662761.69	1366046.27	данные отсутствуют	данные отсутствуют

Государственный регистратор		ФГИС ЕГРН
полное наименование должности	подпись	инициалы, фамилия

М.П.

Выписка из Единого государственного реестра недвижимости об объекте недвижимости  
Сведения о частях земельного участка

<b>Земельный участок</b>			
(вид объекта недвижимости)			
Лист № ____ Раздела <b>4.2</b>	Всего листов раздела <b>4.2</b> : ____	Всего разделов: ____	Всего листов выписки: ____
<b>11.03.2021 № 99/2021/380220615</b>			
Кадастровый номер:		<b>02:55:020511:32</b>	

Номер точки	Координаты, м		Описание закрепления на местности	Средняя квадратическая погрешность определения координат характерных точек границы части земельного участка, м
	X	Y		
1	2	3	4	5
56	662740.95	1366024.92	данные отсутствуют	0.1
56	662740.95	1366024.92	данные отсутствуют	данные отсутствуют
56	662740.95	1366024.92	данные отсутствуют	данные отсутствуют
57	662749.8	1366016.73	данные отсутствуют	данные отсутствуют
57	662749.8	1366016.73	данные отсутствуют	данные отсутствуют
57	662749.8	1366016.73	данные отсутствуют	данные отсутствуют
58	662725.72	1365990.55	данные отсутствуют	данные отсутствуют
58	662725.72	1365990.55	данные отсутствуют	данные отсутствуют
58	662725.72	1365990.55	данные отсутствуют	данные отсутствуют
59	662723.78	1365992.47	данные отсутствуют	0.1
59	662723.78	1365992.47	данные отсутствуют	данные отсутствуют
59	662723.78	1365992.47	данные отсутствуют	данные отсутствуют
60	662723.59	1365992.28	данные отсутствуют	данные отсутствуют
60	662723.59	1365992.28	данные отсутствуют	данные отсутствуют
60	662723.59	1365992.28	данные отсутствуют	данные отсутствуют
61	662708.58	1366006.59	данные отсутствуют	данные отсутствуют
61	662708.58	1366006.59	данные отсутствуют	данные отсутствуют

Государственный регистратор		ФГИС ЕГРН
полное наименование должности	подпись	инициалы, фамилия

М.П.

Выписка из Единого государственного реестра недвижимости об объекте недвижимости  
Сведения о частях земельного участка

<b>Земельный участок</b>			
(вид объекта недвижимости)			
Лист № __ Раздела <b>4.2</b>	Всего листов раздела <b>4.2</b> : __	Всего разделов: __	Всего листов выписки: __
<b>11.03.2021 № 99/2021/380220615</b>			
Кадастровый номер:		<b>02:55:020511:32</b>	

Номер точки	Координаты, м		Описание закрепления на местности	Средняя квадратическая погрешность определения координат характерных точек границы части земельного участка, м
	X	Y		
1	2	3	4	5
61	662708.58	1366006.59	данные отсутствуют	данные отсутствуют
62	662708.88	1366007.91	данные отсутствуют	0.1
62	662708.88	1366007.91	данные отсутствуют	данные отсутствуют
62	662708.88	1366007.91	данные отсутствуют	данные отсутствуют
63	662695.67	1366021.13	данные отсутствуют	0.1
63	662695.67	1366021.13	данные отсутствуют	данные отсутствуют
63	662695.67	1366021.13	данные отсутствуют	данные отсутствуют
64	662695.07	1366021.74	данные отсутствуют	0.1
64	662695.07	1366021.74	данные отсутствуют	данные отсутствуют
64	662695.07	1366021.74	данные отсутствуют	данные отсутствуют
65	662693.91	1366020.6	данные отсутствуют	данные отсутствуют
65	662693.91	1366020.6	данные отсутствуют	данные отсутствуют
65	662693.91	1366020.6	данные отсутствуют	данные отсутствуют
66	662639.48	1366077.89	данные отсутствуют	данные отсутствуют
66	662639.48	1366077.89	данные отсутствуют	данные отсутствуют
66	662639.48	1366077.89	данные отсутствуют	данные отсутствуют
67	662639.57	1366077.8	данные отсутствуют	0.1

Государственный регистратор		ФГИС ЕГРН
полное наименование должности	подпись	инициалы, фамилия

М.П.

Выписка из Единого государственного реестра недвижимости об объекте недвижимости  
Сведения о частях земельного участка

<b>Земельный участок</b>			
(вид объекта недвижимости)			
Лист № __ Раздела <b>4.2</b>	Всего листов раздела <b>4.2</b> : __	Всего разделов: __	Всего листов выписки: __
<b>11.03.2021 № 99/2021/380220615</b>			
Кадастровый номер:		<b>02:55:020511:32</b>	

Номер точки	Координаты, м		Описание закрепления на местности	Средняя квадратическая погрешность определения координат характерных точек границы части земельного участка, м
	X	Y		
1	2	3	4	5
67	662639.57	1366077.8	данные отсутствуют	данные отсутствуют
67	662639.57	1366077.8	данные отсутствуют	данные отсутствуют
68	662643.07	1366081.25	данные отсутствуют	0.1
68	662643.07	1366081.25	данные отсутствуют	данные отсутствуют
68	662643.07	1366081.25	данные отсутствуют	данные отсутствуют
69	662651.46	1366072.34	данные отсутствуют	0.1
69	662651.46	1366072.34	данные отсутствуют	данные отсутствуют
69	662651.46	1366072.34	данные отсутствуют	данные отсутствуют
70	662648.24	1366069.31	данные отсутствуют	0.1
70	662648.24	1366069.31	данные отсутствуют	данные отсутствуют
70	662648.24	1366069.31	данные отсутствуют	данные отсутствуют
71	662679.27	1366039.65	данные отсутствуют	0.1
71	662679.27	1366039.65	данные отсутствуют	данные отсутствуют
71	662679.27	1366039.65	данные отсутствуют	данные отсутствуют
72	662685.79	1366033.1	данные отсутствуют	0.1
72	662685.79	1366033.1	данные отсутствуют	данные отсутствуют
72	662685.79	1366033.1	данные отсутствуют	данные отсутствуют

Государственный регистратор		ФГИС ЕГРН
полное наименование должности	подпись	инициалы, фамилия

М.П.



Выписка из Единого государственного реестра недвижимости об объекте недвижимости  
Сведения о частях земельного участка

<b>Земельный участок</b>			
(вид объекта недвижимости)			
Лист № __ Раздела <b>4.2</b>	Всего листов раздела <b>4.2</b> : __	Всего разделов: __	Всего листов выписки: __
<b>11.03.2021 № 99/2021/380220615</b>			
Кадастровый номер:		<b>02:55:020511:32</b>	

Номер точки	Координаты, м		Описание закрепления на местности	Средняя квадратическая погрешность определения координат характерных точек границы части земельного участка, м
	X	Y		
1	2	3	4	5
73	662690.51	1366028.47	данные отсутствуют	0.1
73	662690.51	1366028.47	данные отсутствуют	данные отсутствуют
73	662690.51	1366028.47	данные отсутствуют	данные отсутствуют
74	662695.13	1366033	данные отсутствуют	0.1
75	662701.33	1366026.79	данные отсутствуют	0.1
75	662701.33	1366026.79	данные отсутствуют	данные отсутствуют
75	662701.33	1366026.79	данные отсутствуют	данные отсутствуют
76	662714.47	1366013.63	данные отсутствуют	0.1
76	662714.47	1366013.63	данные отсутствуют	данные отсутствуют
76	662714.47	1366013.63	данные отсутствуют	данные отсутствуют
77	662715.36	1366014.55	данные отсутствуют	0.1
77	662715.36	1366014.55	данные отсутствуют	данные отсутствуют
77	662715.36	1366014.55	данные отсутствуют	данные отсутствуют
78	662724.52	1366005.32	данные отсутствуют	0.1
78	662724.52	1366005.32	данные отсутствуют	данные отсутствуют
78	662724.52	1366005.32	данные отсутствуют	данные отсутствуют
79	662724.35	1366005.15	данные отсутствуют	0.1

Государственный регистратор		ФГИС ЕГРН
полное наименование должности	подпись	инициалы, фамилия

М.П.

Выписка из Единого государственного реестра недвижимости об объекте недвижимости  
Сведения о частях земельного участка

<b>Земельный участок</b>			
(вид объекта недвижимости)			
Лист № __ Раздела <b>4.2</b>	Всего листов раздела <b>4.2</b> : __	Всего разделов: __	Всего листов выписки: __
<b>11.03.2021 № 99/2021/380220615</b>			
Кадастровый номер:		<b>02:55:020511:32</b>	

Номер точки	Координаты, м		Описание закрепления на местности	Средняя квадратическая погрешность определения координат характерных точек границы части земельного участка, м
	X	Y		
1	2	3	4	5
79	662724.35	1366005.15	данные отсутствуют	данные отсутствуют
79	662724.35	1366005.15	данные отсутствуют	данные отсутствуют
80	662730.36	1365999.03	данные отсутствуют	0.1
80	662730.36	1365999.03	данные отсутствуют	данные отсутствуют
80	662730.36	1365999.03	данные отсутствуют	данные отсутствуют
81	662730.19	1365998.86	данные отсутствуют	0.1
81	662730.19	1365998.86	данные отсутствуют	данные отсутствуют
81	662730.19	1365998.86	данные отсутствуют	данные отсутствуют
82	662731.83	1365997.2	данные отсутствуют	данные отсутствуют
82	662731.83	1365997.2	данные отсутствуют	данные отсутствуют
82	662731.83	1365997.2	данные отсутствуют	данные отсутствуют
83	662695.13	1366033	данные отсутствуют	данные отсутствуют
83	662695.13	1366033	данные отсутствуют	данные отсутствуют
84	662645.63	1366068.58	данные отсутствуют	0.1
84	662645.63	1366068.58	данные отсутствуют	данные отсутствуют
84	662645.63	1366068.58	данные отсутствуют	данные отсутствуют
85	662639.9	1366074.17	данные отсутствуют	0.1

Государственный регистратор		ФГИС ЕГРН
полное наименование должности	подпись	инициалы, фамилия

М.П.

Выписка из Единого государственного реестра недвижимости об объекте недвижимости  
Сведения о частях земельного участка

<b>Земельный участок</b>			
(вид объекта недвижимости)			
Лист № __ Раздела <b>4.2</b>	Всего листов раздела <b>4.2</b> : __	Всего разделов: __	Всего листов выписки: __
<b>11.03.2021 № 99/2021/380220615</b>			
Кадастровый номер:		<b>02:55:020511:32</b>	

Номер точки	Координаты, м		Описание закрепления на местности	Средняя квадратическая погрешность определения координат характерных точек границы части земельного участка, м
	X	Y		
1	2	3	4	5
85	662639.9	1366074.17	данные отсутствуют	данные отсутствуют
85	662639.9	1366074.17	данные отсутствуют	данные отсутствуют
86	662656.51	1366091.17	данные отсутствуют	0.1
86	662656.51	1366091.17	данные отсутствуют	данные отсутствуют
86	662656.51	1366091.17	данные отсутствуют	данные отсутствуют
87	662654.91	1366092.71	данные отсутствуют	0.1
87	662654.91	1366092.71	данные отсутствуют	данные отсутствуют
87	662654.91	1366092.71	данные отсутствуют	данные отсутствуют
88	662662.28	1366100.36	данные отсутствуют	0.1
88	662662.28	1366100.36	данные отсутствуют	данные отсутствуют
88	662662.28	1366100.36	данные отсутствуют	данные отсутствуют
89	662663.93	1366098.77	данные отсутствуют	0.1
89	662663.93	1366098.77	данные отсутствуют	данные отсутствуют
89	662663.93	1366098.77	данные отсутствуют	данные отсутствуют
90	662684.34	1366119.77	данные отсутствуют	данные отсутствуют
90	662684.34	1366119.77	данные отсутствуют	данные отсутствуют
90	662684.34	1366119.77	данные отсутствуют	данные отсутствуют

Государственный регистратор		ФГИС ЕГРН
полное наименование должности	подпись	инициалы, фамилия

М.П.

Выписка из Единого государственного реестра недвижимости об объекте недвижимости  
Сведения о частях земельного участка

<b>Земельный участок</b>			
(вид объекта недвижимости)			
Лист № __ Раздела <b>4.2</b>	Всего листов раздела <b>4.2</b> : __	Всего разделов: __	Всего листов выписки: __
<b>11.03.2021 № 99/2021/380220615</b>			
Кадастровый номер:		<b>02:55:020511:32</b>	

Номер точки	Координаты, м		Описание закрепления на местности	Средняя квадратическая погрешность определения координат характерных точек границы части земельного участка, м
	X	Y		
1	2	3	4	5
91	662690.16	1366114.28	данные отсутствуют	данные отсутствуют
91	662690.16	1366114.28	данные отсутствуют	данные отсутствуют
91	662690.16	1366114.28	данные отсутствуют	данные отсутствуют
92	662669.69	1366093.22	данные отсутствуют	0.1
92	662669.69	1366093.22	данные отсутствуют	данные отсутствуют
92	662669.69	1366093.22	данные отсутствуют	данные отсутствуют
93	662670.51	1366092.43	данные отсутствуют	0.1
93	662670.51	1366092.43	данные отсутствуют	данные отсутствуют
93	662670.51	1366092.43	данные отсутствуют	данные отсутствуют
94	662663.11	1366084.8	данные отсутствуют	0.1
94	662663.11	1366084.8	данные отсутствуют	данные отсутствуют
94	662663.11	1366084.8	данные отсутствуют	данные отсутствуют
95	662662.27	1366085.62	данные отсутствуют	0.1
95	662662.27	1366085.62	данные отсутствуют	данные отсутствуют
95	662662.27	1366085.62	данные отсутствуют	данные отсутствуют
96	662643.79	1366068.23	данные отсутствуют	данные отсутствуют
96	662643.79	1366068.23	данные отсутствуют	данные отсутствуют

Государственный регистратор		ФГИС ЕГРН
полное наименование должности	подпись	инициалы, фамилия

М.П.

Выписка из Единого государственного реестра недвижимости об объекте недвижимости  
**Сведения о частях земельного участка**

<b>Земельный участок</b>			
<small>(вид объекта недвижимости)</small>			
Лист № __ Раздела <b>4.2</b>	Всего листов раздела <b>4.2</b> : __	Всего разделов: __	Всего листов выписки: __
<b>11.03.2021 № 99/2021/380220615</b>			
Кадастровый номер:		<b>02:55:020511:32</b>	

Номер точки	Координаты, м		Описание закрепления на местности	Средняя квадратическая погрешность определения координат характерных точек границы части земельного участка, м
	X	Y		
1	2	3	4	5
96	662643.79	1366068.23	данные отсутствуют	данные отсутствуют
97	662639.46	1366077.87	данные отсутствуют	данные отсутствуют
97	662639.46	1366077.87	данные отсутствуют	данные отсутствуют
97	662639.46	1366077.87	данные отсутствуют	данные отсутствуют
98	662646.54	1366071.15	данные отсутствуют	0.1
98	662646.54	1366071.15	данные отсутствуют	данные отсутствуют
98	662646.54	1366071.15	данные отсутствуют	данные отсутствуют

Государственный регистратор		ФГИС ЕГРН
полное наименование должности	подпись	инициалы, фамилия

М.П.

Выписка из Единого государственного реестра недвижимости об объекте недвижимости  
Сведения о частях земельного участка

<b>Земельный участок</b>				
<small>(вид объекта недвижимости)</small>				
Лист № __ Раздела <b>4.2</b>		Всего листов раздела <b>4.2</b> : __		Всего разделов: __
Всего листов выписки: __				
<b>11.03.2021 № 99/2021/380220615</b>				
Кадастровый номер:			<b>02:55:020511:32</b>	
Сведения о характерных точках границы части (частей) земельного участка				
Учетный номер части: 6				
Система координат: МСК-05				
Зона №				
Номер точки	Координаты, м		Описание закрепления на местности	Средняя квадратическая погрешность определения координат характерных точек границы части земельного участка, м
	X	Y		
1	2	3	4	5
3	662636.75	1366074.9	данные отсутствуют	данные отсутствуют
3	662636.75	1366074.9	данные отсутствуют	данные отсутствуют
3	662636.75	1366074.9	данные отсутствуют	данные отсутствуют
3	662636.75	1366074.9	данные отсутствуют	данные отсутствуют
3	662636.75	1366074.9	данные отсутствуют	данные отсутствуют
3	662636.75	1366074.9	данные отсутствуют	данные отсутствуют
4	662675.58	1366038.13	данные отсутствуют	данные отсутствуют
4	662675.58	1366038.13	данные отсутствуют	данные отсутствуют
4	662675.58	1366038.13	данные отсутствуют	данные отсутствуют
14	662660.76	1366059.71	данные отсутствуют	0.2
14	662660.76	1366059.71	данные отсутствуют	данные отсутствуют
14	662660.76	1366059.71	данные отсутствуют	данные отсутствуют
15	662659.29	1366061.06	данные отсутствуют	0.2
15	662659.29	1366061.06	данные отсутствуют	данные отсутствуют
15	662659.29	1366061.06	данные отсутствуют	данные отсутствуют
16	662659.97	1366061.78	данные отсутствуют	данные отсутствуют
Государственный регистратор			ФГИС ЕГРН	
полное наименование должности			подпись	
			инициалы, фамилия	

М.П.

Выписка из Единого государственного реестра недвижимости об объекте недвижимости  
Сведения о частях земельного участка

<b>Земельный участок</b>			
(вид объекта недвижимости)			
Лист № __ Раздела <b>4.2</b>	Всего листов раздела <b>4.2</b> : __	Всего разделов: __	Всего листов выписки: __
<b>11.03.2021 № 99/2021/380220615</b>			
Кадастровый номер:		<b>02:55:020511:32</b>	

Номер точки	Координаты, м		Описание закрепления на местности	Средняя квадратическая погрешность определения координат характерных точек границы части земельного участка, м
	X	Y		
1	2	3	4	5
16	662659.97	1366061.78	данные отсутствуют	данные отсутствуют
16	662659.97	1366061.78	данные отсутствуют	данные отсутствуют
17	662661.44	1366060.44	данные отсутствуют	0.2
17	662661.44	1366060.44	данные отсутствуют	данные отсутствуют
17	662661.44	1366060.44	данные отсутствуют	данные отсутствуют
18	662732.53	1365997.97	данные отсутствуют	данные отсутствуют
18	662732.53	1365997.97	данные отсутствуют	данные отсутствуют
18	662732.53	1365997.97	данные отсутствуют	данные отсутствуют
19	662730.11	1366000.32	данные отсутствуют	данные отсутствуют
19	662730.11	1366000.32	данные отсутствуют	данные отсутствуют
19	662730.11	1366000.32	данные отсутствуют	данные отсутствуют
20	662653.22	1366075.41	данные отсутствуют	данные отсутствуют
20	662653.22	1366075.41	данные отсутствуют	данные отсутствуют
20	662653.22	1366075.41	данные отсутствуют	данные отсутствуют
21	662645.71	1366081.98	данные отсутствуют	данные отсутствуют
21	662645.71	1366081.98	данные отсутствуют	данные отсутствуют
21	662645.71	1366081.98	данные отсутствуют	данные отсутствуют

Государственный регистратор		ФГИС ЕГРН
полное наименование должности	подпись	инициалы, фамилия

М.П.

Выписка из Единого государственного реестра недвижимости об объекте недвижимости  
Сведения о частях земельного участка

<b>Земельный участок</b>			
(вид объекта недвижимости)			
Лист № __ Раздела <b>4.2</b>	Всего листов раздела <b>4.2</b> : __	Всего разделов: __	Всего листов выписки: __
<b>11.03.2021 № 99/2021/380220615</b>			
Кадастровый номер:		<b>02:55:020511:32</b>	

Номер точки	Координаты, м		Описание закрепления на местности	Средняя квадратическая погрешность определения координат характерных точек границы части земельного участка, м
	X	Y		
1	2	3	4	5
22	662683.19	1366120.85	данные отсутствуют	данные отсутствуют
22	662683.19	1366120.85	данные отсутствуют	данные отсутствуют
22	662683.19	1366120.85	данные отсутствуют	данные отсутствуют
23	662686.11	1366118.1	данные отсутствуют	данные отсутствуют
23	662686.11	1366118.1	данные отсутствуют	данные отсутствуют
23	662686.11	1366118.1	данные отсутствуют	данные отсутствуют
24	662651.52	1366082.23	данные отсутствуют	данные отсутствуют
24	662651.52	1366082.23	данные отсутствуют	данные отсутствуют
24	662651.52	1366082.23	данные отсутствуют	данные отсутствуют
25	662655.9	1366078.39	данные отсутствуют	данные отсутствуют
25	662655.9	1366078.39	данные отсутствуют	данные отсутствуют
25	662655.9	1366078.39	данные отсутствуют	данные отсутствуют
26	662732.9	1366003.19	данные отсутствуют	данные отсутствуют
26	662732.9	1366003.19	данные отсутствуют	данные отсутствуют
26	662732.9	1366003.19	данные отсутствуют	данные отсутствуют
27	662735.26	1366000.92	данные отсутствуют	данные отсутствуют
27	662735.26	1366000.92	данные отсутствуют	данные отсутствуют

Государственный регистратор		ФГИС ЕГРН
полное наименование должности	подпись	инициалы, фамилия

М.П.



Выписка из Единого государственного реестра недвижимости об объекте недвижимости  
Сведения о частях земельного участка

<b>Земельный участок</b>			
(вид объекта недвижимости)			
Лист № __ Раздела <b>4.2</b>	Всего листов раздела <b>4.2</b> : __	Всего разделов: __	Всего листов выписки: __
<b>11.03.2021 № 99/2021/380220615</b>			
Кадастровый номер:		<b>02:55:020511:32</b>	

Номер точки	Координаты, м		Описание закрепления на местности	Средняя квадратическая погрешность определения координат характерных точек границы части земельного участка, м
	X	Y		
1	2	3	4	5
27	662735.26	1366000.92	данные отсутствуют	данные отсутствуют
28	662730.31	1365995.55	данные отсутствуют	данные отсутствуют
28	662730.31	1365995.55	данные отсутствуют	данные отсутствуют
28	662730.31	1365995.55	данные отсутствуют	данные отсутствуют
29	662639.35	1366077.75	данные отсутствуют	данные отсутствуют
29	662639.35	1366077.75	данные отсутствуют	данные отсутствуют
29	662639.35	1366077.75	данные отсутствуют	данные отсутствуют
30	662640.7	1366079.22	данные отсутствуют	данные отсутствуют
30	662640.7	1366079.22	данные отсутствуют	данные отсутствуют
30	662640.7	1366079.22	данные отсутствуют	данные отсутствуют
31	662731.67	1365997.02	данные отсутствуют	данные отсутствуют
31	662731.67	1365997.02	данные отсутствуют	данные отсутствуют
31	662731.67	1365997.02	данные отсутствуют	данные отсутствуют
32	662737.67	1366003.55	данные отсутствуют	данные отсутствуют
32	662737.67	1366003.55	данные отсутствуют	данные отсутствуют
32	662737.67	1366003.55	данные отсутствуют	данные отсутствуют
33	662720.94	1366019.56	данные отсутствуют	0.1

Государственный регистратор		ФГИС ЕГРН
полное наименование должности	подпись	инициалы, фамилия

М.П.

Выписка из Единого государственного реестра недвижимости об объекте недвижимости  
Сведения о частях земельного участка

<b>Земельный участок</b>			
(вид объекта недвижимости)			
Лист № ___ Раздела <b>4.2</b>	Всего листов раздела <b>4.2</b> : ___	Всего разделов: ___	Всего листов выписки: ___
<b>11.03.2021 № 99/2021/380220615</b>			
Кадастровый номер:		<b>02:55:020511:32</b>	

Номер точки	Координаты, м		Описание закрепления на местности	Средняя квадратическая погрешность определения координат характерных точек границы части земельного участка, м
	X	Y		
1	2	3	4	5
33	662720.94	1366019.56	данные отсутствуют	данные отсутствуют
33	662720.94	1366019.56	данные отсутствуют	данные отсутствуют
34	662753.26	1366054.35	данные отсутствуют	данные отсутствуют
34	662753.26	1366054.35	данные отсутствуют	данные отсутствуют
34	662753.26	1366054.35	данные отсутствуют	данные отсутствуют
35	662754.71	1366052.97	данные отсутствуют	данные отсутствуют
35	662754.71	1366052.97	данные отсутствуют	данные отсутствуют
35	662754.71	1366052.97	данные отсутствуют	данные отсутствуют
36	662723.75	1366019.65	данные отсутствуют	0.1
36	662723.75	1366019.65	данные отсутствуют	данные отсутствуют
36	662723.75	1366019.65	данные отсутствуют	данные отсутствуют
37	662739.03	1366005.03	данные отсутствуют	данные отсутствуют
37	662739.03	1366005.03	данные отсутствуют	данные отсутствуют
37	662739.03	1366005.03	данные отсутствуют	данные отсутствуют
38	662748.56	1366015.39	данные отсутствуют	данные отсутствуют
38	662748.56	1366015.39	данные отсутствуют	данные отсутствуют
38	662748.56	1366015.39	данные отсутствуют	данные отсутствуют

Государственный регистратор		ФГИС ЕГРН
полное наименование должности	подпись	инициалы, фамилия

М.П.

Выписка из Единого государственного реестра недвижимости об объекте недвижимости  
Сведения о частях земельного участка

<b>Земельный участок</b>			
(вид объекта недвижимости)			
Лист № __ Раздела <b>4.2</b>	Всего листов раздела <b>4.2</b> : __	Всего разделов: __	Всего листов выписки: __
<b>11.03.2021 № 99/2021/380220615</b>			
Кадастровый номер:		<b>02:55:020511:32</b>	

Номер точки	Координаты, м		Описание закрепления на местности	Средняя квадратическая погрешность определения координат характерных точек границы части земельного участка, м
	X	Y		
1	2	3	4	5
39	662738.42	1366024.84	данные отсутствуют	0.1
39	662738.42	1366024.84	данные отсутствуют	данные отсутствуют
39	662738.42	1366024.84	данные отсутствуют	данные отсутствуют
40	662746.97	1366033.54	данные отсутствуют	0.1
40	662746.97	1366033.54	данные отсутствуют	данные отсутствуют
40	662746.97	1366033.54	данные отсутствуют	данные отсутствуют
41	662760.39	1366047.51	данные отсутствуют	данные отсутствуют
41	662760.39	1366047.51	данные отсутствуют	данные отсутствуют
41	662760.39	1366047.51	данные отсутствуют	данные отсутствуют
42	662761.83	1366046.13	данные отсутствуют	данные отсутствуют
42	662761.83	1366046.13	данные отсутствуют	данные отсутствуют
42	662761.83	1366046.13	данные отсутствуют	данные отсутствуют
43	662748.4	1366032.15	данные отсутствуют	0.1
43	662748.4	1366032.15	данные отсутствуют	данные отсутствуют
43	662748.4	1366032.15	данные отсутствуют	данные отсутствуют
44	662741.29	1366024.9	данные отсутствуют	0.1
44	662741.29	1366024.9	данные отсутствуют	данные отсутствуют
Государственный регистратор				ФГИС ЕГРН
полное наименование должности			подпись	инициалы, фамилия

М.П.

Выписка из Единого государственного реестра недвижимости об объекте недвижимости  
Сведения о частях земельного участка

<b>Земельный участок</b>			
(вид объекта недвижимости)			
Лист № ___ Раздела <b>4.2</b>	Всего листов раздела <b>4.2</b> : ___	Всего разделов: ___	Всего листов выписки: ___
<b>11.03.2021 № 99/2021/380220615</b>			
Кадастровый номер:		<b>02:55:020511:32</b>	

Номер точки	Координаты, м		Описание закрепления на местности	Средняя квадратическая погрешность определения координат характерных точек границы части земельного участка, м
	X	Y		
1	2	3	4	5
44	662741.29	1366024.9	данные отсутствуют	данные отсутствуют
45	662749.92	1366016.86	данные отсутствуют	данные отсутствуют
45	662749.92	1366016.86	данные отсутствуют	данные отсутствуют
45	662749.92	1366016.86	данные отсутствуют	данные отсутствуют
46	662748.35	1366015.16	данные отсутствуют	данные отсутствуют
46	662748.35	1366015.16	данные отсутствуют	данные отсутствуют
46	662748.35	1366015.16	данные отсутствуют	данные отсутствуют
47	662738.11	1366024.83	данные отсутствуют	0.1
47	662738.11	1366024.83	данные отсутствуют	данные отсутствуют
47	662738.11	1366024.83	данные отсутствуют	данные отсутствуют
48	662759.72	1366048.16	данные отсутствуют	данные отсутствуют
48	662759.72	1366048.16	данные отсутствуют	данные отсутствуют
48	662759.72	1366048.16	данные отсутствуют	данные отсутствуют
49	662761.16	1366046.78	данные отсутствуют	данные отсутствуют
49	662761.16	1366046.78	данные отсутствуют	данные отсутствуют
49	662761.16	1366046.78	данные отсутствуют	данные отсутствуют
50	662740.93	1366024.93	данные отсутствуют	0.1

Государственный регистратор		ФГИС ЕГРН
полное наименование должности	подпись	инициалы, фамилия

М.П.

Выписка из Единого государственного реестра недвижимости об объекте недвижимости  
Сведения о частях земельного участка

<b>Земельный участок</b>			
(вид объекта недвижимости)			
Лист № __ Раздела <b>4.2</b>	Всего листов раздела <b>4.2</b> : __	Всего разделов: __	Всего листов выписки: __
<b>11.03.2021 № 99/2021/380220615</b>			
Кадастровый номер:		<b>02:55:020511:32</b>	

Номер точки	Координаты, м		Описание закрепления на местности	Средняя квадратическая погрешность определения координат характерных точек границы части земельного участка, м
	X	Y		
1	2	3	4	5
50	662740.93	1366024.93	данные отсутствуют	данные отсутствуют
50	662740.93	1366024.93	данные отсутствуют	данные отсутствуют
51	662749.71	1366016.63	данные отсутствуют	данные отсутствуют
51	662749.71	1366016.63	данные отсутствуют	данные отсутствуют
51	662749.71	1366016.63	данные отсутствуют	данные отсутствуют
52	662748.13	1366014.92	данные отсутствуют	данные отсутствуют
52	662748.13	1366014.92	данные отсутствуют	данные отсутствуют
52	662748.13	1366014.92	данные отсутствуют	данные отсутствуют
53	662737.4	1366024.91	данные отсутствуют	0.1
53	662737.4	1366024.91	данные отсутствуют	данные отсутствуют
53	662737.4	1366024.91	данные отсутствуют	данные отсутствуют
54	662759.96	1366047.93	данные отсутствуют	данные отсутствуют
54	662759.96	1366047.93	данные отсутствуют	данные отсутствуют
54	662759.96	1366047.93	данные отсутствуют	данные отсутствуют
55	662761.69	1366046.27	данные отсутствуют	данные отсутствуют
55	662761.69	1366046.27	данные отсутствуют	данные отсутствуют
55	662761.69	1366046.27	данные отсутствуют	данные отсутствуют
Государственный регистратор				ФГИС ЕГРН
полное наименование должности			подпись	инициалы, фамилия

М.П.

Выписка из Единого государственного реестра недвижимости об объекте недвижимости  
Сведения о частях земельного участка

<b>Земельный участок</b>			
<small>(вид объекта недвижимости)</small>			
Лист № ____ Раздела <b>4.2</b>	Всего листов раздела <b>4.2</b> : ____	Всего разделов: ____	Всего листов выписки: ____
<b>11.03.2021 № 99/2021/380220615</b>			
Кадастровый номер:		<b>02:55:020511:32</b>	

Номер точки	Координаты, м		Описание закрепления на местности	Средняя квадратическая погрешность определения координат характерных точек границы части земельного участка, м
	X	Y		
1	2	3	4	5
56	662740.95	1366024.92	данные отсутствуют	0.1
56	662740.95	1366024.92	данные отсутствуют	данные отсутствуют
56	662740.95	1366024.92	данные отсутствуют	данные отсутствуют
57	662749.8	1366016.73	данные отсутствуют	данные отсутствуют
57	662749.8	1366016.73	данные отсутствуют	данные отсутствуют
57	662749.8	1366016.73	данные отсутствуют	данные отсутствуют
58	662725.72	1365990.55	данные отсутствуют	данные отсутствуют
58	662725.72	1365990.55	данные отсутствуют	данные отсутствуют
58	662725.72	1365990.55	данные отсутствуют	данные отсутствуют
59	662723.78	1365992.47	данные отсутствуют	0.1
59	662723.78	1365992.47	данные отсутствуют	данные отсутствуют
59	662723.78	1365992.47	данные отсутствуют	данные отсутствуют
60	662723.59	1365992.28	данные отсутствуют	данные отсутствуют
60	662723.59	1365992.28	данные отсутствуют	данные отсутствуют
60	662723.59	1365992.28	данные отсутствуют	данные отсутствуют
61	662708.58	1366006.59	данные отсутствуют	данные отсутствуют
61	662708.58	1366006.59	данные отсутствуют	данные отсутствуют

Государственный регистратор		ФГИС ЕГРН
полное наименование должности	подпись	инициалы, фамилия

М.П.

Выписка из Единого государственного реестра недвижимости об объекте недвижимости  
Сведения о частях земельного участка

<b>Земельный участок</b>			
(вид объекта недвижимости)			
Лист № __ Раздела <b>4.2</b>	Всего листов раздела <b>4.2</b> : __	Всего разделов: __	Всего листов выписки: __
<b>11.03.2021 № 99/2021/380220615</b>			
Кадастровый номер:		<b>02:55:020511:32</b>	

Номер точки	Координаты, м		Описание закрепления на местности	Средняя квадратическая погрешность определения координат характерных точек границы части земельного участка, м
	X	Y		
1	2	3	4	5
61	662708.58	1366006.59	данные отсутствуют	данные отсутствуют
62	662708.88	1366007.91	данные отсутствуют	0.1
62	662708.88	1366007.91	данные отсутствуют	данные отсутствуют
62	662708.88	1366007.91	данные отсутствуют	данные отсутствуют
63	662695.67	1366021.13	данные отсутствуют	0.1
63	662695.67	1366021.13	данные отсутствуют	данные отсутствуют
63	662695.67	1366021.13	данные отсутствуют	данные отсутствуют
64	662695.07	1366021.74	данные отсутствуют	0.1
64	662695.07	1366021.74	данные отсутствуют	данные отсутствуют
64	662695.07	1366021.74	данные отсутствуют	данные отсутствуют
65	662693.91	1366020.6	данные отсутствуют	данные отсутствуют
65	662693.91	1366020.6	данные отсутствуют	данные отсутствуют
65	662693.91	1366020.6	данные отсутствуют	данные отсутствуют
66	662639.48	1366077.89	данные отсутствуют	данные отсутствуют
66	662639.48	1366077.89	данные отсутствуют	данные отсутствуют
66	662639.48	1366077.89	данные отсутствуют	данные отсутствуют
67	662639.57	1366077.8	данные отсутствуют	0.1

Государственный регистратор		ФГИС ЕГРН
полное наименование должности	подпись	инициалы, фамилия

М.П.

Выписка из Единого государственного реестра недвижимости об объекте недвижимости  
Сведения о частях земельного участка

<b>Земельный участок</b>			
(вид объекта недвижимости)			
Лист № __ Раздела <b>4.2</b>	Всего листов раздела <b>4.2</b> : __	Всего разделов: __	Всего листов выписки: __
<b>11.03.2021 № 99/2021/380220615</b>			
Кадастровый номер:		<b>02:55:020511:32</b>	

Номер точки	Координаты, м		Описание закрепления на местности	Средняя квадратическая погрешность определения координат характерных точек границы части земельного участка, м
	X	Y		
1	2	3	4	5
67	662639.57	1366077.8	данные отсутствуют	данные отсутствуют
67	662639.57	1366077.8	данные отсутствуют	данные отсутствуют
68	662643.07	1366081.25	данные отсутствуют	0.1
68	662643.07	1366081.25	данные отсутствуют	данные отсутствуют
68	662643.07	1366081.25	данные отсутствуют	данные отсутствуют
69	662651.46	1366072.34	данные отсутствуют	0.1
69	662651.46	1366072.34	данные отсутствуют	данные отсутствуют
69	662651.46	1366072.34	данные отсутствуют	данные отсутствуют
70	662648.24	1366069.31	данные отсутствуют	0.1
70	662648.24	1366069.31	данные отсутствуют	данные отсутствуют
70	662648.24	1366069.31	данные отсутствуют	данные отсутствуют
71	662679.27	1366039.65	данные отсутствуют	0.1
71	662679.27	1366039.65	данные отсутствуют	данные отсутствуют
71	662679.27	1366039.65	данные отсутствуют	данные отсутствуют
72	662685.79	1366033.1	данные отсутствуют	0.1
72	662685.79	1366033.1	данные отсутствуют	данные отсутствуют
72	662685.79	1366033.1	данные отсутствуют	данные отсутствуют

Государственный регистратор		ФГИС ЕГРН
полное наименование должности	подпись	инициалы, фамилия

М.П.



Выписка из Единого государственного реестра недвижимости об объекте недвижимости  
Сведения о частях земельного участка

<b>Земельный участок</b>			
(вид объекта недвижимости)			
Лист № __ Раздела <b>4.2</b>	Всего листов раздела <b>4.2</b> : __	Всего разделов: __	Всего листов выписки: __
<b>11.03.2021 № 99/2021/380220615</b>			
Кадастровый номер:		<b>02:55:020511:32</b>	

Номер точки	Координаты, м		Описание закрепления на местности	Средняя квадратическая погрешность определения координат характерных точек границы части земельного участка, м
	X	Y		
1	2	3	4	5
73	662690.51	1366028.47	данные отсутствуют	0.1
73	662690.51	1366028.47	данные отсутствуют	данные отсутствуют
73	662690.51	1366028.47	данные отсутствуют	данные отсутствуют
74	662695.13	1366033	данные отсутствуют	0.1
75	662701.33	1366026.79	данные отсутствуют	0.1
75	662701.33	1366026.79	данные отсутствуют	данные отсутствуют
75	662701.33	1366026.79	данные отсутствуют	данные отсутствуют
76	662714.47	1366013.63	данные отсутствуют	0.1
76	662714.47	1366013.63	данные отсутствуют	данные отсутствуют
76	662714.47	1366013.63	данные отсутствуют	данные отсутствуют
77	662715.36	1366014.55	данные отсутствуют	0.1
77	662715.36	1366014.55	данные отсутствуют	данные отсутствуют
77	662715.36	1366014.55	данные отсутствуют	данные отсутствуют
78	662724.52	1366005.32	данные отсутствуют	0.1
78	662724.52	1366005.32	данные отсутствуют	данные отсутствуют
78	662724.52	1366005.32	данные отсутствуют	данные отсутствуют
79	662724.35	1366005.15	данные отсутствуют	0.1

Государственный регистратор		ФГИС ЕГРН
полное наименование должности	подпись	инициалы, фамилия

М.П.

Выписка из Единого государственного реестра недвижимости об объекте недвижимости  
Сведения о частях земельного участка

<b>Земельный участок</b>			
(вид объекта недвижимости)			
Лист № __ Раздела <b>4.2</b>	Всего листов раздела <b>4.2</b> : __	Всего разделов: __	Всего листов выписки: __
<b>11.03.2021 № 99/2021/380220615</b>			
Кадастровый номер:		<b>02:55:020511:32</b>	

Номер точки	Координаты, м		Описание закрепления на местности	Средняя квадратическая погрешность определения координат характерных точек границы части земельного участка, м
	X	Y		
1	2	3	4	5
79	662724.35	1366005.15	данные отсутствуют	данные отсутствуют
79	662724.35	1366005.15	данные отсутствуют	данные отсутствуют
80	662730.36	1365999.03	данные отсутствуют	0.1
80	662730.36	1365999.03	данные отсутствуют	данные отсутствуют
80	662730.36	1365999.03	данные отсутствуют	данные отсутствуют
81	662730.19	1365998.86	данные отсутствуют	0.1
81	662730.19	1365998.86	данные отсутствуют	данные отсутствуют
81	662730.19	1365998.86	данные отсутствуют	данные отсутствуют
82	662731.83	1365997.2	данные отсутствуют	данные отсутствуют
82	662731.83	1365997.2	данные отсутствуют	данные отсутствуют
82	662731.83	1365997.2	данные отсутствуют	данные отсутствуют
83	662695.13	1366033	данные отсутствуют	данные отсутствуют
83	662695.13	1366033	данные отсутствуют	данные отсутствуют
84	662645.63	1366068.58	данные отсутствуют	0.1
84	662645.63	1366068.58	данные отсутствуют	данные отсутствуют
84	662645.63	1366068.58	данные отсутствуют	данные отсутствуют
85	662639.9	1366074.17	данные отсутствуют	0.1

Государственный регистратор		ФГИС ЕГРН
полное наименование должности	подпись	инициалы, фамилия

М.П.

Выписка из Единого государственного реестра недвижимости об объекте недвижимости  
Сведения о частях земельного участка

<b>Земельный участок</b>			
(вид объекта недвижимости)			
Лист № __ Раздела <b>4.2</b>	Всего листов раздела <b>4.2</b> : __	Всего разделов: __	Всего листов выписки: __
<b>11.03.2021 № 99/2021/380220615</b>			
Кадастровый номер:		<b>02:55:020511:32</b>	

Номер точки	Координаты, м		Описание закрепления на местности	Средняя квадратическая погрешность определения координат характерных точек границы части земельного участка, м
	X	Y		
1	2	3	4	5
85	662639.9	1366074.17	данные отсутствуют	данные отсутствуют
85	662639.9	1366074.17	данные отсутствуют	данные отсутствуют
86	662656.51	1366091.17	данные отсутствуют	0.1
86	662656.51	1366091.17	данные отсутствуют	данные отсутствуют
86	662656.51	1366091.17	данные отсутствуют	данные отсутствуют
87	662654.91	1366092.71	данные отсутствуют	0.1
87	662654.91	1366092.71	данные отсутствуют	данные отсутствуют
87	662654.91	1366092.71	данные отсутствуют	данные отсутствуют
88	662662.28	1366100.36	данные отсутствуют	0.1
88	662662.28	1366100.36	данные отсутствуют	данные отсутствуют
88	662662.28	1366100.36	данные отсутствуют	данные отсутствуют
89	662663.93	1366098.77	данные отсутствуют	0.1
89	662663.93	1366098.77	данные отсутствуют	данные отсутствуют
89	662663.93	1366098.77	данные отсутствуют	данные отсутствуют
90	662684.34	1366119.77	данные отсутствуют	данные отсутствуют
90	662684.34	1366119.77	данные отсутствуют	данные отсутствуют
90	662684.34	1366119.77	данные отсутствуют	данные отсутствуют

Государственный регистратор		ФГИС ЕГРН
полное наименование должности	подпись	инициалы, фамилия

М.П.

Выписка из Единого государственного реестра недвижимости об объекте недвижимости  
Сведения о частях земельного участка

<b>Земельный участок</b>			
(вид объекта недвижимости)			
Лист № __ Раздела <b>4.2</b>	Всего листов раздела <b>4.2</b> : __	Всего разделов: __	Всего листов выписки: __
<b>11.03.2021 № 99/2021/380220615</b>			
Кадастровый номер:		<b>02:55:020511:32</b>	

Номер точки	Координаты, м		Описание закрепления на местности	Средняя квадратическая погрешность определения координат характерных точек границы части земельного участка, м
	X	Y		
1	2	3	4	5
91	662690.16	1366114.28	данные отсутствуют	данные отсутствуют
91	662690.16	1366114.28	данные отсутствуют	данные отсутствуют
91	662690.16	1366114.28	данные отсутствуют	данные отсутствуют
92	662669.69	1366093.22	данные отсутствуют	0.1
92	662669.69	1366093.22	данные отсутствуют	данные отсутствуют
92	662669.69	1366093.22	данные отсутствуют	данные отсутствуют
93	662670.51	1366092.43	данные отсутствуют	0.1
93	662670.51	1366092.43	данные отсутствуют	данные отсутствуют
93	662670.51	1366092.43	данные отсутствуют	данные отсутствуют
94	662663.11	1366084.8	данные отсутствуют	0.1
94	662663.11	1366084.8	данные отсутствуют	данные отсутствуют
94	662663.11	1366084.8	данные отсутствуют	данные отсутствуют
95	662662.27	1366085.62	данные отсутствуют	0.1
95	662662.27	1366085.62	данные отсутствуют	данные отсутствуют
95	662662.27	1366085.62	данные отсутствуют	данные отсутствуют
96	662643.79	1366068.23	данные отсутствуют	данные отсутствуют
96	662643.79	1366068.23	данные отсутствуют	данные отсутствуют

Государственный регистратор		ФГИС ЕГРН
полное наименование должности	подпись	инициалы, фамилия

М.П.

Выписка из Единого государственного реестра недвижимости об объекте недвижимости  
**Сведения о частях земельного участка**

<b>Земельный участок</b>			
<small>(вид объекта недвижимости)</small>			
Лист № ___ Раздела <b>4.2</b>	Всего листов раздела <b>4.2</b> : ___	Всего разделов: ___	Всего листов выписки: ___
<b>11.03.2021 № 99/2021/380220615</b>			
Кадастровый номер:		<b>02:55:020511:32</b>	

Номер точки	Координаты, м		Описание закрепления на местности	Средняя квадратическая погрешность определения координат характерных точек границы части земельного участка, м
	X	Y		
1	2	3	4	5
96	662643.79	1366068.23	данные отсутствуют	данные отсутствуют
97	662639.46	1366077.87	данные отсутствуют	данные отсутствуют
97	662639.46	1366077.87	данные отсутствуют	данные отсутствуют
97	662639.46	1366077.87	данные отсутствуют	данные отсутствуют
98	662646.54	1366071.15	данные отсутствуют	0.1
98	662646.54	1366071.15	данные отсутствуют	данные отсутствуют
98	662646.54	1366071.15	данные отсутствуют	данные отсутствуют

Государственный регистратор		ФГИС ЕГРН
полное наименование должности	подпись	инициалы, фамилия

М.П.

Выписка из Единого государственного реестра недвижимости об объекте недвижимости  
Сведения о частях земельного участка

<b>Земельный участок</b>				
<small>(вид объекта недвижимости)</small>				
Лист № ___ Раздела <b>4.2</b>		Всего листов раздела <b>4.2</b> : ___		Всего разделов: ___
Всего листов выписки: ___				
<b>11.03.2021 № 99/2021/380220615</b>				
Кадастровый номер:			<b>02:55:020511:32</b>	
Сведения о характерных точках границы части (частей) земельного участка				
Учетный номер части: 7				
Система координат: МСК-02, зона 1				
Зона №				
Номер точки	Координаты, м		Описание закрепления на местности	Средняя квадратическая погрешность определения координат характерных точек границы части земельного участка, м
	X	Y		
1	2	3	4	5
3	662636.75	1366074.9	данные отсутствуют	данные отсутствуют
3	662636.75	1366074.9	данные отсутствуют	данные отсутствуют
3	662636.75	1366074.9	данные отсутствуют	данные отсутствуют
3	662636.75	1366074.9	данные отсутствуют	данные отсутствуют
3	662636.75	1366074.9	данные отсутствуют	данные отсутствуют
3	662636.75	1366074.9	данные отсутствуют	данные отсутствуют
4	662675.58	1366038.13	данные отсутствуют	данные отсутствуют
4	662675.58	1366038.13	данные отсутствуют	данные отсутствуют
4	662675.58	1366038.13	данные отсутствуют	данные отсутствуют
14	662660.76	1366059.71	данные отсутствуют	0.2
14	662660.76	1366059.71	данные отсутствуют	данные отсутствуют
14	662660.76	1366059.71	данные отсутствуют	данные отсутствуют
15	662659.29	1366061.06	данные отсутствуют	0.2
15	662659.29	1366061.06	данные отсутствуют	данные отсутствуют
15	662659.29	1366061.06	данные отсутствуют	данные отсутствуют
16	662659.97	1366061.78	данные отсутствуют	данные отсутствуют
Государственный регистратор			ФГИС ЕГРН	
полное наименование должности			подпись	
			инициалы, фамилия	

М.П.

Выписка из Единого государственного реестра недвижимости об объекте недвижимости  
Сведения о частях земельного участка

<b>Земельный участок</b>			
(вид объекта недвижимости)			
Лист № ___ Раздела <b>4.2</b>	Всего листов раздела <b>4.2</b> : ___	Всего разделов: ___	Всего листов выписки: ___
<b>11.03.2021 № 99/2021/380220615</b>			
Кадастровый номер:		<b>02:55:020511:32</b>	

Номер точки	Координаты, м		Описание закрепления на местности	Средняя квадратическая погрешность определения координат характерных точек границы части земельного участка, м
	X	Y		
1	2	3	4	5
16	662659.97	1366061.78	данные отсутствуют	данные отсутствуют
16	662659.97	1366061.78	данные отсутствуют	данные отсутствуют
17	662661.44	1366060.44	данные отсутствуют	0.2
17	662661.44	1366060.44	данные отсутствуют	данные отсутствуют
17	662661.44	1366060.44	данные отсутствуют	данные отсутствуют
18	662732.53	1365997.97	данные отсутствуют	данные отсутствуют
18	662732.53	1365997.97	данные отсутствуют	данные отсутствуют
18	662732.53	1365997.97	данные отсутствуют	данные отсутствуют
19	662730.11	1366000.32	данные отсутствуют	данные отсутствуют
19	662730.11	1366000.32	данные отсутствуют	данные отсутствуют
19	662730.11	1366000.32	данные отсутствуют	данные отсутствуют
20	662653.22	1366075.41	данные отсутствуют	данные отсутствуют
20	662653.22	1366075.41	данные отсутствуют	данные отсутствуют
20	662653.22	1366075.41	данные отсутствуют	данные отсутствуют
21	662645.71	1366081.98	данные отсутствуют	данные отсутствуют
21	662645.71	1366081.98	данные отсутствуют	данные отсутствуют
21	662645.71	1366081.98	данные отсутствуют	данные отсутствуют

Государственный регистратор		ФГИС ЕГРН
полное наименование должности	подпись	инициалы, фамилия

М.П.

Выписка из Единого государственного реестра недвижимости об объекте недвижимости  
Сведения о частях земельного участка

<b>Земельный участок</b>			
(вид объекта недвижимости)			
Лист № __ Раздела <b>4.2</b>	Всего листов раздела <b>4.2</b> : __	Всего разделов: __	Всего листов выписки: __
<b>11.03.2021 № 99/2021/380220615</b>			
Кадастровый номер:		<b>02:55:020511:32</b>	

Номер точки	Координаты, м		Описание закрепления на местности	Средняя квадратическая погрешность определения координат характерных точек границы части земельного участка, м
	X	Y		
1	2	3	4	5
22	662683.19	1366120.85	данные отсутствуют	данные отсутствуют
22	662683.19	1366120.85	данные отсутствуют	данные отсутствуют
22	662683.19	1366120.85	данные отсутствуют	данные отсутствуют
23	662686.11	1366118.1	данные отсутствуют	данные отсутствуют
23	662686.11	1366118.1	данные отсутствуют	данные отсутствуют
23	662686.11	1366118.1	данные отсутствуют	данные отсутствуют
24	662651.52	1366082.23	данные отсутствуют	данные отсутствуют
24	662651.52	1366082.23	данные отсутствуют	данные отсутствуют
24	662651.52	1366082.23	данные отсутствуют	данные отсутствуют
25	662655.9	1366078.39	данные отсутствуют	данные отсутствуют
25	662655.9	1366078.39	данные отсутствуют	данные отсутствуют
25	662655.9	1366078.39	данные отсутствуют	данные отсутствуют
26	662732.9	1366003.19	данные отсутствуют	данные отсутствуют
26	662732.9	1366003.19	данные отсутствуют	данные отсутствуют
26	662732.9	1366003.19	данные отсутствуют	данные отсутствуют
27	662735.26	1366000.92	данные отсутствуют	данные отсутствуют
27	662735.26	1366000.92	данные отсутствуют	данные отсутствуют

Государственный регистратор		ФГИС ЕГРН
полное наименование должности	подпись	инициалы, фамилия

М.П.



Выписка из Единого государственного реестра недвижимости об объекте недвижимости  
Сведения о частях земельного участка

<b>Земельный участок</b>			
(вид объекта недвижимости)			
Лист № __ Раздела <b>4.2</b>	Всего листов раздела <b>4.2</b> : __	Всего разделов: __	Всего листов выписки: __
<b>11.03.2021 № 99/2021/380220615</b>			
Кадастровый номер:		<b>02:55:020511:32</b>	

Номер точки	Координаты, м		Описание закрепления на местности	Средняя квадратическая погрешность определения координат характерных точек границы части земельного участка, м
	X	Y		
1	2	3	4	5
27	662735.26	1366000.92	данные отсутствуют	данные отсутствуют
28	662730.31	1365995.55	данные отсутствуют	данные отсутствуют
28	662730.31	1365995.55	данные отсутствуют	данные отсутствуют
28	662730.31	1365995.55	данные отсутствуют	данные отсутствуют
29	662639.35	1366077.75	данные отсутствуют	данные отсутствуют
29	662639.35	1366077.75	данные отсутствуют	данные отсутствуют
29	662639.35	1366077.75	данные отсутствуют	данные отсутствуют
30	662640.7	1366079.22	данные отсутствуют	данные отсутствуют
30	662640.7	1366079.22	данные отсутствуют	данные отсутствуют
30	662640.7	1366079.22	данные отсутствуют	данные отсутствуют
31	662731.67	1365997.02	данные отсутствуют	данные отсутствуют
31	662731.67	1365997.02	данные отсутствуют	данные отсутствуют
31	662731.67	1365997.02	данные отсутствуют	данные отсутствуют
32	662737.67	1366003.55	данные отсутствуют	данные отсутствуют
32	662737.67	1366003.55	данные отсутствуют	данные отсутствуют
32	662737.67	1366003.55	данные отсутствуют	данные отсутствуют
33	662720.94	1366019.56	данные отсутствуют	0.1

Государственный регистратор		ФГИС ЕГРН
полное наименование должности	подпись	инициалы, фамилия

М.П.

Выписка из Единого государственного реестра недвижимости об объекте недвижимости  
Сведения о частях земельного участка

<b>Земельный участок</b>			
(вид объекта недвижимости)			
Лист № ___ Раздела <b>4.2</b>	Всего листов раздела <b>4.2</b> : ___	Всего разделов: ___	Всего листов выписки: ___
<b>11.03.2021 № 99/2021/380220615</b>			
Кадастровый номер:		<b>02:55:020511:32</b>	

Номер точки	Координаты, м		Описание закрепления на местности	Средняя квадратическая погрешность определения координат характерных точек границы части земельного участка, м
	X	Y		
1	2	3	4	5
33	662720.94	1366019.56	данные отсутствуют	данные отсутствуют
33	662720.94	1366019.56	данные отсутствуют	данные отсутствуют
34	662753.26	1366054.35	данные отсутствуют	данные отсутствуют
34	662753.26	1366054.35	данные отсутствуют	данные отсутствуют
34	662753.26	1366054.35	данные отсутствуют	данные отсутствуют
35	662754.71	1366052.97	данные отсутствуют	данные отсутствуют
35	662754.71	1366052.97	данные отсутствуют	данные отсутствуют
35	662754.71	1366052.97	данные отсутствуют	данные отсутствуют
36	662723.75	1366019.65	данные отсутствуют	0.1
36	662723.75	1366019.65	данные отсутствуют	данные отсутствуют
36	662723.75	1366019.65	данные отсутствуют	данные отсутствуют
37	662739.03	1366005.03	данные отсутствуют	данные отсутствуют
37	662739.03	1366005.03	данные отсутствуют	данные отсутствуют
37	662739.03	1366005.03	данные отсутствуют	данные отсутствуют
38	662748.56	1366015.39	данные отсутствуют	данные отсутствуют
38	662748.56	1366015.39	данные отсутствуют	данные отсутствуют
38	662748.56	1366015.39	данные отсутствуют	данные отсутствуют

Государственный регистратор		ФГИС ЕГРН
полное наименование должности	подпись	инициалы, фамилия

М.П.

Выписка из Единого государственного реестра недвижимости об объекте недвижимости  
Сведения о частях земельного участка

<b>Земельный участок</b>			
(вид объекта недвижимости)			
Лист № __ Раздела <b>4.2</b>	Всего листов раздела <b>4.2</b> : __	Всего разделов: __	Всего листов выписки: __
<b>11.03.2021 № 99/2021/380220615</b>			
Кадастровый номер:		<b>02:55:020511:32</b>	

Номер точки	Координаты, м		Описание закрепления на местности	Средняя квадратическая погрешность определения координат характерных точек границы части земельного участка, м
	X	Y		
1	2	3	4	5
39	662738.42	1366024.84	данные отсутствуют	0.1
39	662738.42	1366024.84	данные отсутствуют	данные отсутствуют
39	662738.42	1366024.84	данные отсутствуют	данные отсутствуют
40	662746.97	1366033.54	данные отсутствуют	0.1
40	662746.97	1366033.54	данные отсутствуют	данные отсутствуют
40	662746.97	1366033.54	данные отсутствуют	данные отсутствуют
41	662760.39	1366047.51	данные отсутствуют	данные отсутствуют
41	662760.39	1366047.51	данные отсутствуют	данные отсутствуют
41	662760.39	1366047.51	данные отсутствуют	данные отсутствуют
42	662761.83	1366046.13	данные отсутствуют	данные отсутствуют
42	662761.83	1366046.13	данные отсутствуют	данные отсутствуют
42	662761.83	1366046.13	данные отсутствуют	данные отсутствуют
43	662748.4	1366032.15	данные отсутствуют	0.1
43	662748.4	1366032.15	данные отсутствуют	данные отсутствуют
43	662748.4	1366032.15	данные отсутствуют	данные отсутствуют
44	662741.29	1366024.9	данные отсутствуют	0.1
44	662741.29	1366024.9	данные отсутствуют	данные отсутствуют

Государственный регистратор		ФГИС ЕГРН
полное наименование должности	подпись	инициалы, фамилия

М.П.

Выписка из Единого государственного реестра недвижимости об объекте недвижимости  
Сведения о частях земельного участка

<b>Земельный участок</b>			
(вид объекта недвижимости)			
Лист № ___ Раздела <b>4.2</b>	Всего листов раздела <b>4.2</b> : ___	Всего разделов: ___	Всего листов выписки: ___
<b>11.03.2021 № 99/2021/380220615</b>			
Кадастровый номер:		<b>02:55:020511:32</b>	

Номер точки	Координаты, м		Описание закрепления на местности	Средняя квадратическая погрешность определения координат характерных точек границы части земельного участка, м
	X	Y		
1	2	3	4	5
44	662741.29	1366024.9	данные отсутствуют	данные отсутствуют
45	662749.92	1366016.86	данные отсутствуют	данные отсутствуют
45	662749.92	1366016.86	данные отсутствуют	данные отсутствуют
45	662749.92	1366016.86	данные отсутствуют	данные отсутствуют
46	662748.35	1366015.16	данные отсутствуют	данные отсутствуют
46	662748.35	1366015.16	данные отсутствуют	данные отсутствуют
46	662748.35	1366015.16	данные отсутствуют	данные отсутствуют
47	662738.11	1366024.83	данные отсутствуют	0.1
47	662738.11	1366024.83	данные отсутствуют	данные отсутствуют
47	662738.11	1366024.83	данные отсутствуют	данные отсутствуют
48	662759.72	1366048.16	данные отсутствуют	данные отсутствуют
48	662759.72	1366048.16	данные отсутствуют	данные отсутствуют
48	662759.72	1366048.16	данные отсутствуют	данные отсутствуют
49	662761.16	1366046.78	данные отсутствуют	данные отсутствуют
49	662761.16	1366046.78	данные отсутствуют	данные отсутствуют
49	662761.16	1366046.78	данные отсутствуют	данные отсутствуют
50	662740.93	1366024.93	данные отсутствуют	0.1

Государственный регистратор		ФГИС ЕГРН
полное наименование должности	подпись	инициалы, фамилия

М.П.

Выписка из Единого государственного реестра недвижимости об объекте недвижимости  
Сведения о частях земельного участка

<b>Земельный участок</b>			
(вид объекта недвижимости)			
Лист № __ Раздела <b>4.2</b>	Всего листов раздела <b>4.2</b> : __	Всего разделов: __	Всего листов выписки: __
<b>11.03.2021 № 99/2021/380220615</b>			
Кадастровый номер:		<b>02:55:020511:32</b>	

Номер точки	Координаты, м		Описание закрепления на местности	Средняя квадратическая погрешность определения координат характерных точек границы части земельного участка, м
	X	Y		
1	2	3	4	5
50	662740.93	1366024.93	данные отсутствуют	данные отсутствуют
50	662740.93	1366024.93	данные отсутствуют	данные отсутствуют
51	662749.71	1366016.63	данные отсутствуют	данные отсутствуют
51	662749.71	1366016.63	данные отсутствуют	данные отсутствуют
51	662749.71	1366016.63	данные отсутствуют	данные отсутствуют
52	662748.13	1366014.92	данные отсутствуют	данные отсутствуют
52	662748.13	1366014.92	данные отсутствуют	данные отсутствуют
52	662748.13	1366014.92	данные отсутствуют	данные отсутствуют
53	662737.4	1366024.91	данные отсутствуют	0.1
53	662737.4	1366024.91	данные отсутствуют	данные отсутствуют
53	662737.4	1366024.91	данные отсутствуют	данные отсутствуют
54	662759.96	1366047.93	данные отсутствуют	данные отсутствуют
54	662759.96	1366047.93	данные отсутствуют	данные отсутствуют
54	662759.96	1366047.93	данные отсутствуют	данные отсутствуют
55	662761.69	1366046.27	данные отсутствуют	данные отсутствуют
55	662761.69	1366046.27	данные отсутствуют	данные отсутствуют
55	662761.69	1366046.27	данные отсутствуют	данные отсутствуют
Государственный регистратор				ФГИС ЕГРН
полное наименование должности			подпись	инициалы, фамилия

М.П.

Выписка из Единого государственного реестра недвижимости об объекте недвижимости  
Сведения о частях земельного участка

<b>Земельный участок</b>			
(вид объекта недвижимости)			
Лист № ___ Раздела <b>4.2</b>	Всего листов раздела <b>4.2</b> : ___	Всего разделов: ___	Всего листов выписки: ___
<b>11.03.2021 № 99/2021/380220615</b>			
Кадастровый номер:		<b>02:55:020511:32</b>	

Номер точки	Координаты, м		Описание закрепления на местности	Средняя квадратическая погрешность определения координат характерных точек границы части земельного участка, м
	X	Y		
1	2	3	4	5
56	662740.95	1366024.92	данные отсутствуют	0.1
56	662740.95	1366024.92	данные отсутствуют	данные отсутствуют
56	662740.95	1366024.92	данные отсутствуют	данные отсутствуют
57	662749.8	1366016.73	данные отсутствуют	данные отсутствуют
57	662749.8	1366016.73	данные отсутствуют	данные отсутствуют
57	662749.8	1366016.73	данные отсутствуют	данные отсутствуют
58	662725.72	1365990.55	данные отсутствуют	данные отсутствуют
58	662725.72	1365990.55	данные отсутствуют	данные отсутствуют
58	662725.72	1365990.55	данные отсутствуют	данные отсутствуют
59	662723.78	1365992.47	данные отсутствуют	0.1
59	662723.78	1365992.47	данные отсутствуют	данные отсутствуют
59	662723.78	1365992.47	данные отсутствуют	данные отсутствуют
60	662723.59	1365992.28	данные отсутствуют	данные отсутствуют
60	662723.59	1365992.28	данные отсутствуют	данные отсутствуют
60	662723.59	1365992.28	данные отсутствуют	данные отсутствуют
61	662708.58	1366006.59	данные отсутствуют	данные отсутствуют
61	662708.58	1366006.59	данные отсутствуют	данные отсутствуют

Государственный регистратор		ФГИС ЕГРН
полное наименование должности	подпись	инициалы, фамилия

М.П.

Выписка из Единого государственного реестра недвижимости об объекте недвижимости  
Сведения о частях земельного участка

<b>Земельный участок</b>			
(вид объекта недвижимости)			
Лист № __ Раздела <b>4.2</b>	Всего листов раздела <b>4.2</b> : __	Всего разделов: __	Всего листов выписки: __
<b>11.03.2021 № 99/2021/380220615</b>			
Кадастровый номер:		<b>02:55:020511:32</b>	

Номер точки	Координаты, м		Описание закрепления на местности	Средняя квадратическая погрешность определения координат характерных точек границы части земельного участка, м
	X	Y		
1	2	3	4	5
61	662708.58	1366006.59	данные отсутствуют	данные отсутствуют
62	662708.88	1366007.91	данные отсутствуют	0.1
62	662708.88	1366007.91	данные отсутствуют	данные отсутствуют
62	662708.88	1366007.91	данные отсутствуют	данные отсутствуют
63	662695.67	1366021.13	данные отсутствуют	0.1
63	662695.67	1366021.13	данные отсутствуют	данные отсутствуют
63	662695.67	1366021.13	данные отсутствуют	данные отсутствуют
64	662695.07	1366021.74	данные отсутствуют	0.1
64	662695.07	1366021.74	данные отсутствуют	данные отсутствуют
64	662695.07	1366021.74	данные отсутствуют	данные отсутствуют
65	662693.91	1366020.6	данные отсутствуют	данные отсутствуют
65	662693.91	1366020.6	данные отсутствуют	данные отсутствуют
65	662693.91	1366020.6	данные отсутствуют	данные отсутствуют
66	662639.48	1366077.89	данные отсутствуют	данные отсутствуют
66	662639.48	1366077.89	данные отсутствуют	данные отсутствуют
66	662639.48	1366077.89	данные отсутствуют	данные отсутствуют
67	662639.57	1366077.8	данные отсутствуют	0.1

Государственный регистратор		ФГИС ЕГРН
полное наименование должности	подпись	инициалы, фамилия

М.П.

Выписка из Единого государственного реестра недвижимости об объекте недвижимости  
Сведения о частях земельного участка

<b>Земельный участок</b>			
(вид объекта недвижимости)			
Лист № __ Раздела <b>4.2</b>	Всего листов раздела <b>4.2</b> : __	Всего разделов: __	Всего листов выписки: __
<b>11.03.2021 № 99/2021/380220615</b>			
Кадастровый номер:		<b>02:55:020511:32</b>	

Номер точки	Координаты, м		Описание закрепления на местности	Средняя квадратическая погрешность определения координат характерных точек границы части земельного участка, м
	X	Y		
1	2	3	4	5
67	662639.57	1366077.8	данные отсутствуют	данные отсутствуют
67	662639.57	1366077.8	данные отсутствуют	данные отсутствуют
68	662643.07	1366081.25	данные отсутствуют	0.1
68	662643.07	1366081.25	данные отсутствуют	данные отсутствуют
68	662643.07	1366081.25	данные отсутствуют	данные отсутствуют
69	662651.46	1366072.34	данные отсутствуют	0.1
69	662651.46	1366072.34	данные отсутствуют	данные отсутствуют
69	662651.46	1366072.34	данные отсутствуют	данные отсутствуют
70	662648.24	1366069.31	данные отсутствуют	0.1
70	662648.24	1366069.31	данные отсутствуют	данные отсутствуют
70	662648.24	1366069.31	данные отсутствуют	данные отсутствуют
71	662679.27	1366039.65	данные отсутствуют	0.1
71	662679.27	1366039.65	данные отсутствуют	данные отсутствуют
71	662679.27	1366039.65	данные отсутствуют	данные отсутствуют
72	662685.79	1366033.1	данные отсутствуют	0.1
72	662685.79	1366033.1	данные отсутствуют	данные отсутствуют
72	662685.79	1366033.1	данные отсутствуют	данные отсутствуют

Государственный регистратор		ФГИС ЕГРН
полное наименование должности	подпись	инициалы, фамилия

М.П.



Выписка из Единого государственного реестра недвижимости об объекте недвижимости  
Сведения о частях земельного участка

<b>Земельный участок</b>			
(вид объекта недвижимости)			
Лист № __ Раздела <b>4.2</b>	Всего листов раздела <b>4.2</b> : __	Всего разделов: __	Всего листов выписки: __
<b>11.03.2021 № 99/2021/380220615</b>			
Кадастровый номер:		<b>02:55:020511:32</b>	

Номер точки	Координаты, м		Описание закрепления на местности	Средняя квадратическая погрешность определения координат характерных точек границы части земельного участка, м
	X	Y		
1	2	3	4	5
73	662690.51	1366028.47	данные отсутствуют	0.1
73	662690.51	1366028.47	данные отсутствуют	данные отсутствуют
73	662690.51	1366028.47	данные отсутствуют	данные отсутствуют
74	662695.13	1366033	данные отсутствуют	0.1
75	662701.33	1366026.79	данные отсутствуют	0.1
75	662701.33	1366026.79	данные отсутствуют	данные отсутствуют
75	662701.33	1366026.79	данные отсутствуют	данные отсутствуют
76	662714.47	1366013.63	данные отсутствуют	0.1
76	662714.47	1366013.63	данные отсутствуют	данные отсутствуют
76	662714.47	1366013.63	данные отсутствуют	данные отсутствуют
77	662715.36	1366014.55	данные отсутствуют	0.1
77	662715.36	1366014.55	данные отсутствуют	данные отсутствуют
77	662715.36	1366014.55	данные отсутствуют	данные отсутствуют
78	662724.52	1366005.32	данные отсутствуют	0.1
78	662724.52	1366005.32	данные отсутствуют	данные отсутствуют
78	662724.52	1366005.32	данные отсутствуют	данные отсутствуют
79	662724.35	1366005.15	данные отсутствуют	0.1

Государственный регистратор		ФГИС ЕГРН
полное наименование должности	подпись	инициалы, фамилия

М.П.

Выписка из Единого государственного реестра недвижимости об объекте недвижимости  
Сведения о частях земельного участка

<b>Земельный участок</b>			
(вид объекта недвижимости)			
Лист № __ Раздела <b>4.2</b>	Всего листов раздела <b>4.2</b> : __	Всего разделов: __	Всего листов выписки: __
<b>11.03.2021 № 99/2021/380220615</b>			
Кадастровый номер:		<b>02:55:020511:32</b>	

Номер точки	Координаты, м		Описание закрепления на местности	Средняя квадратическая погрешность определения координат характерных точек границы части земельного участка, м
	X	Y		
1	2	3	4	5
79	662724.35	1366005.15	данные отсутствуют	данные отсутствуют
79	662724.35	1366005.15	данные отсутствуют	данные отсутствуют
80	662730.36	1365999.03	данные отсутствуют	0.1
80	662730.36	1365999.03	данные отсутствуют	данные отсутствуют
80	662730.36	1365999.03	данные отсутствуют	данные отсутствуют
81	662730.19	1365998.86	данные отсутствуют	0.1
81	662730.19	1365998.86	данные отсутствуют	данные отсутствуют
81	662730.19	1365998.86	данные отсутствуют	данные отсутствуют
82	662731.83	1365997.2	данные отсутствуют	данные отсутствуют
82	662731.83	1365997.2	данные отсутствуют	данные отсутствуют
82	662731.83	1365997.2	данные отсутствуют	данные отсутствуют
83	662695.13	1366033	данные отсутствуют	данные отсутствуют
83	662695.13	1366033	данные отсутствуют	данные отсутствуют
84	662645.63	1366068.58	данные отсутствуют	0.1
84	662645.63	1366068.58	данные отсутствуют	данные отсутствуют
84	662645.63	1366068.58	данные отсутствуют	данные отсутствуют
85	662639.9	1366074.17	данные отсутствуют	0.1

Государственный регистратор		ФГИС ЕГРН
полное наименование должности	подпись	инициалы, фамилия

М.П.

Выписка из Единого государственного реестра недвижимости об объекте недвижимости  
Сведения о частях земельного участка

<b>Земельный участок</b>			
(вид объекта недвижимости)			
Лист № __ Раздела <b>4.2</b>	Всего листов раздела <b>4.2</b> : __	Всего разделов: __	Всего листов выписки: __
<b>11.03.2021 № 99/2021/380220615</b>			
Кадастровый номер:		<b>02:55:020511:32</b>	

Номер точки	Координаты, м		Описание закрепления на местности	Средняя квадратическая погрешность определения координат характерных точек границы части земельного участка, м
	X	Y		
1	2	3	4	5
85	662639.9	1366074.17	данные отсутствуют	данные отсутствуют
85	662639.9	1366074.17	данные отсутствуют	данные отсутствуют
86	662656.51	1366091.17	данные отсутствуют	0.1
86	662656.51	1366091.17	данные отсутствуют	данные отсутствуют
86	662656.51	1366091.17	данные отсутствуют	данные отсутствуют
87	662654.91	1366092.71	данные отсутствуют	0.1
87	662654.91	1366092.71	данные отсутствуют	данные отсутствуют
87	662654.91	1366092.71	данные отсутствуют	данные отсутствуют
88	662662.28	1366100.36	данные отсутствуют	0.1
88	662662.28	1366100.36	данные отсутствуют	данные отсутствуют
88	662662.28	1366100.36	данные отсутствуют	данные отсутствуют
89	662663.93	1366098.77	данные отсутствуют	0.1
89	662663.93	1366098.77	данные отсутствуют	данные отсутствуют
89	662663.93	1366098.77	данные отсутствуют	данные отсутствуют
90	662684.34	1366119.77	данные отсутствуют	данные отсутствуют
90	662684.34	1366119.77	данные отсутствуют	данные отсутствуют
90	662684.34	1366119.77	данные отсутствуют	данные отсутствуют

Государственный регистратор		ФГИС ЕГРН
полное наименование должности	подпись	инициалы, фамилия

М.П.

Выписка из Единого государственного реестра недвижимости об объекте недвижимости  
Сведения о частях земельного участка

<b>Земельный участок</b>			
(вид объекта недвижимости)			
Лист № __ Раздела <b>4.2</b>	Всего листов раздела <b>4.2</b> : __	Всего разделов: __	Всего листов выписки: __
<b>11.03.2021 № 99/2021/380220615</b>			
Кадастровый номер:		<b>02:55:020511:32</b>	

Номер точки	Координаты, м		Описание закрепления на местности	Средняя квадратическая погрешность определения координат характерных точек границы части земельного участка, м
	X	Y		
1	2	3	4	5
91	662690.16	1366114.28	данные отсутствуют	данные отсутствуют
91	662690.16	1366114.28	данные отсутствуют	данные отсутствуют
91	662690.16	1366114.28	данные отсутствуют	данные отсутствуют
92	662669.69	1366093.22	данные отсутствуют	0.1
92	662669.69	1366093.22	данные отсутствуют	данные отсутствуют
92	662669.69	1366093.22	данные отсутствуют	данные отсутствуют
93	662670.51	1366092.43	данные отсутствуют	0.1
93	662670.51	1366092.43	данные отсутствуют	данные отсутствуют
93	662670.51	1366092.43	данные отсутствуют	данные отсутствуют
94	662663.11	1366084.8	данные отсутствуют	0.1
94	662663.11	1366084.8	данные отсутствуют	данные отсутствуют
94	662663.11	1366084.8	данные отсутствуют	данные отсутствуют
95	662662.27	1366085.62	данные отсутствуют	0.1
95	662662.27	1366085.62	данные отсутствуют	данные отсутствуют
95	662662.27	1366085.62	данные отсутствуют	данные отсутствуют
96	662643.79	1366068.23	данные отсутствуют	данные отсутствуют
96	662643.79	1366068.23	данные отсутствуют	данные отсутствуют

Государственный регистратор		ФГИС ЕГРН
полное наименование должности	подпись	инициалы, фамилия

М.П.

Выписка из Единого государственного реестра недвижимости об объекте недвижимости  
**Сведения о частях земельного участка**

<b>Земельный участок</b>			
<small>(вид объекта недвижимости)</small>			
Лист № __ Раздела <b>4.2</b>	Всего листов раздела <b>4.2</b> : __	Всего разделов: __	Всего листов выписки: __
<b>11.03.2021 № 99/2021/380220615</b>			
Кадастровый номер:		<b>02:55:020511:32</b>	

Номер точки	Координаты, м		Описание закрепления на местности	Средняя квадратическая погрешность определения координат характерных точек границы части земельного участка, м
	X	Y		
1	2	3	4	5
96	662643.79	1366068.23	данные отсутствуют	данные отсутствуют
97	662639.46	1366077.87	данные отсутствуют	данные отсутствуют
97	662639.46	1366077.87	данные отсутствуют	данные отсутствуют
97	662639.46	1366077.87	данные отсутствуют	данные отсутствуют
98	662646.54	1366071.15	данные отсутствуют	0.1
98	662646.54	1366071.15	данные отсутствуют	данные отсутствуют
98	662646.54	1366071.15	данные отсутствуют	данные отсутствуют

Государственный регистратор		ФГИС ЕГРН
полное наименование должности	подпись	инициалы, фамилия

М.П.

Выписка из Единого государственного реестра недвижимости об объекте недвижимости  
Сведения о частях земельного участка

<b>Земельный участок</b>				
<small>(вид объекта недвижимости)</small>				
Лист № __ Раздела <b>4.2</b>		Всего листов раздела <b>4.2</b> : __		Всего разделов: __
Всего листов выписки: __				
<b>11.03.2021 № 99/2021/380220615</b>				
Кадастровый номер:			<b>02:55:020511:32</b>	
Сведения о характерных точках границы части (частей) земельного участка				
Учетный номер части: 7				
Система координат: МСК-05				
Зона №				
Номер точки	Координаты, м		Описание закрепления на местности	Средняя квадратическая погрешность определения координат характерных точек границы части земельного участка, м
	X	Y		
1	2	3	4	5
3	662636.75	1366074.9	данные отсутствуют	данные отсутствуют
3	662636.75	1366074.9	данные отсутствуют	данные отсутствуют
3	662636.75	1366074.9	данные отсутствуют	данные отсутствуют
3	662636.75	1366074.9	данные отсутствуют	данные отсутствуют
3	662636.75	1366074.9	данные отсутствуют	данные отсутствуют
3	662636.75	1366074.9	данные отсутствуют	данные отсутствуют
3	662636.75	1366074.9	данные отсутствуют	данные отсутствуют
4	662675.58	1366038.13	данные отсутствуют	данные отсутствуют
4	662675.58	1366038.13	данные отсутствуют	данные отсутствуют
4	662675.58	1366038.13	данные отсутствуют	данные отсутствуют
14	662660.76	1366059.71	данные отсутствуют	0.2
14	662660.76	1366059.71	данные отсутствуют	данные отсутствуют
14	662660.76	1366059.71	данные отсутствуют	данные отсутствуют
15	662659.29	1366061.06	данные отсутствуют	0.2
15	662659.29	1366061.06	данные отсутствуют	данные отсутствуют
15	662659.29	1366061.06	данные отсутствуют	данные отсутствуют
16	662659.97	1366061.78	данные отсутствуют	данные отсутствуют
Государственный регистратор			ФГИС ЕГРН	
полное наименование должности			подпись	
			инициалы, фамилия	

М.П.

Выписка из Единого государственного реестра недвижимости об объекте недвижимости  
Сведения о частях земельного участка

<b>Земельный участок</b>			
(вид объекта недвижимости)			
Лист № ____ Раздела <b>4.2</b>	Всего листов раздела <b>4.2</b> : ____	Всего разделов: ____	Всего листов выписки: ____
<b>11.03.2021 № 99/2021/380220615</b>			
Кадастровый номер:		<b>02:55:020511:32</b>	

Номер точки	Координаты, м		Описание закрепления на местности	Средняя квадратическая погрешность определения координат характерных точек границы части земельного участка, м
	X	Y		
1	2	3	4	5
16	662659.97	1366061.78	данные отсутствуют	данные отсутствуют
16	662659.97	1366061.78	данные отсутствуют	данные отсутствуют
17	662661.44	1366060.44	данные отсутствуют	0.2
17	662661.44	1366060.44	данные отсутствуют	данные отсутствуют
17	662661.44	1366060.44	данные отсутствуют	данные отсутствуют
18	662732.53	1365997.97	данные отсутствуют	данные отсутствуют
18	662732.53	1365997.97	данные отсутствуют	данные отсутствуют
18	662732.53	1365997.97	данные отсутствуют	данные отсутствуют
19	662730.11	1366000.32	данные отсутствуют	данные отсутствуют
19	662730.11	1366000.32	данные отсутствуют	данные отсутствуют
19	662730.11	1366000.32	данные отсутствуют	данные отсутствуют
20	662653.22	1366075.41	данные отсутствуют	данные отсутствуют
20	662653.22	1366075.41	данные отсутствуют	данные отсутствуют
20	662653.22	1366075.41	данные отсутствуют	данные отсутствуют
21	662645.71	1366081.98	данные отсутствуют	данные отсутствуют
21	662645.71	1366081.98	данные отсутствуют	данные отсутствуют
21	662645.71	1366081.98	данные отсутствуют	данные отсутствуют

Государственный регистратор		ФГИС ЕГРН
полное наименование должности	подпись	инициалы, фамилия

М.П.

Выписка из Единого государственного реестра недвижимости об объекте недвижимости  
Сведения о частях земельного участка

<b>Земельный участок</b>			
(вид объекта недвижимости)			
Лист № __ Раздела <b>4.2</b>	Всего листов раздела <b>4.2</b> : __	Всего разделов: __	Всего листов выписки: __
<b>11.03.2021 № 99/2021/380220615</b>			
Кадастровый номер:		<b>02:55:020511:32</b>	

Номер точки	Координаты, м		Описание закрепления на местности	Средняя квадратическая погрешность определения координат характерных точек границы части земельного участка, м
	X	Y		
1	2	3	4	5
22	662683.19	1366120.85	данные отсутствуют	данные отсутствуют
22	662683.19	1366120.85	данные отсутствуют	данные отсутствуют
22	662683.19	1366120.85	данные отсутствуют	данные отсутствуют
23	662686.11	1366118.1	данные отсутствуют	данные отсутствуют
23	662686.11	1366118.1	данные отсутствуют	данные отсутствуют
23	662686.11	1366118.1	данные отсутствуют	данные отсутствуют
24	662651.52	1366082.23	данные отсутствуют	данные отсутствуют
24	662651.52	1366082.23	данные отсутствуют	данные отсутствуют
24	662651.52	1366082.23	данные отсутствуют	данные отсутствуют
25	662655.9	1366078.39	данные отсутствуют	данные отсутствуют
25	662655.9	1366078.39	данные отсутствуют	данные отсутствуют
25	662655.9	1366078.39	данные отсутствуют	данные отсутствуют
26	662732.9	1366003.19	данные отсутствуют	данные отсутствуют
26	662732.9	1366003.19	данные отсутствуют	данные отсутствуют
26	662732.9	1366003.19	данные отсутствуют	данные отсутствуют
27	662735.26	1366000.92	данные отсутствуют	данные отсутствуют
27	662735.26	1366000.92	данные отсутствуют	данные отсутствуют
Государственный регистратор				ФГИС ЕГРН
полное наименование должности			подпись	инициалы, фамилия

М.П.



Выписка из Единого государственного реестра недвижимости об объекте недвижимости  
Сведения о частях земельного участка

<b>Земельный участок</b>			
(вид объекта недвижимости)			
Лист № __ Раздела <b>4.2</b>	Всего листов раздела <b>4.2</b> : __	Всего разделов: __	Всего листов выписки: __
<b>11.03.2021 № 99/2021/380220615</b>			
Кадастровый номер:		<b>02:55:020511:32</b>	

Номер точки	Координаты, м		Описание закрепления на местности	Средняя квадратическая погрешность определения координат характерных точек границы части земельного участка, м
	X	Y		
1	2	3	4	5
27	662735.26	1366000.92	данные отсутствуют	данные отсутствуют
28	662730.31	1365995.55	данные отсутствуют	данные отсутствуют
28	662730.31	1365995.55	данные отсутствуют	данные отсутствуют
28	662730.31	1365995.55	данные отсутствуют	данные отсутствуют
29	662639.35	1366077.75	данные отсутствуют	данные отсутствуют
29	662639.35	1366077.75	данные отсутствуют	данные отсутствуют
29	662639.35	1366077.75	данные отсутствуют	данные отсутствуют
30	662640.7	1366079.22	данные отсутствуют	данные отсутствуют
30	662640.7	1366079.22	данные отсутствуют	данные отсутствуют
30	662640.7	1366079.22	данные отсутствуют	данные отсутствуют
31	662731.67	1365997.02	данные отсутствуют	данные отсутствуют
31	662731.67	1365997.02	данные отсутствуют	данные отсутствуют
31	662731.67	1365997.02	данные отсутствуют	данные отсутствуют
32	662737.67	1366003.55	данные отсутствуют	данные отсутствуют
32	662737.67	1366003.55	данные отсутствуют	данные отсутствуют
32	662737.67	1366003.55	данные отсутствуют	данные отсутствуют
33	662720.94	1366019.56	данные отсутствуют	0.1

Государственный регистратор		ФГИС ЕГРН
полное наименование должности	подпись	инициалы, фамилия

М.П.

Выписка из Единого государственного реестра недвижимости об объекте недвижимости  
Сведения о частях земельного участка

<b>Земельный участок</b>			
(вид объекта недвижимости)			
Лист № ____ Раздела <b>4.2</b>	Всего листов раздела <b>4.2</b> : ____	Всего разделов: ____	Всего листов выписки: ____
<b>11.03.2021 № 99/2021/380220615</b>			
Кадастровый номер:		<b>02:55:020511:32</b>	

Номер точки	Координаты, м		Описание закрепления на местности	Средняя квадратическая погрешность определения координат характерных точек границы части земельного участка, м
	X	Y		
1	2	3	4	5
33	662720.94	1366019.56	данные отсутствуют	данные отсутствуют
33	662720.94	1366019.56	данные отсутствуют	данные отсутствуют
34	662753.26	1366054.35	данные отсутствуют	данные отсутствуют
34	662753.26	1366054.35	данные отсутствуют	данные отсутствуют
34	662753.26	1366054.35	данные отсутствуют	данные отсутствуют
35	662754.71	1366052.97	данные отсутствуют	данные отсутствуют
35	662754.71	1366052.97	данные отсутствуют	данные отсутствуют
35	662754.71	1366052.97	данные отсутствуют	данные отсутствуют
36	662723.75	1366019.65	данные отсутствуют	0.1
36	662723.75	1366019.65	данные отсутствуют	данные отсутствуют
36	662723.75	1366019.65	данные отсутствуют	данные отсутствуют
37	662739.03	1366005.03	данные отсутствуют	данные отсутствуют
37	662739.03	1366005.03	данные отсутствуют	данные отсутствуют
37	662739.03	1366005.03	данные отсутствуют	данные отсутствуют
38	662748.56	1366015.39	данные отсутствуют	данные отсутствуют
38	662748.56	1366015.39	данные отсутствуют	данные отсутствуют
38	662748.56	1366015.39	данные отсутствуют	данные отсутствуют

Государственный регистратор		ФГИС ЕГРН
полное наименование должности	подпись	инициалы, фамилия

М.П.

Выписка из Единого государственного реестра недвижимости об объекте недвижимости  
Сведения о частях земельного участка

<b>Земельный участок</b>			
(вид объекта недвижимости)			
Лист № __ Раздела <b>4.2</b>	Всего листов раздела <b>4.2</b> : __	Всего разделов: __	Всего листов выписки: __
<b>11.03.2021 № 99/2021/380220615</b>			
Кадастровый номер:		<b>02:55:020511:32</b>	

Номер точки	Координаты, м		Описание закрепления на местности	Средняя квадратическая погрешность определения координат характерных точек границы части земельного участка, м
	X	Y		
1	2	3	4	5
39	662738.42	1366024.84	данные отсутствуют	0.1
39	662738.42	1366024.84	данные отсутствуют	данные отсутствуют
39	662738.42	1366024.84	данные отсутствуют	данные отсутствуют
40	662746.97	1366033.54	данные отсутствуют	0.1
40	662746.97	1366033.54	данные отсутствуют	данные отсутствуют
40	662746.97	1366033.54	данные отсутствуют	данные отсутствуют
41	662760.39	1366047.51	данные отсутствуют	данные отсутствуют
41	662760.39	1366047.51	данные отсутствуют	данные отсутствуют
41	662760.39	1366047.51	данные отсутствуют	данные отсутствуют
42	662761.83	1366046.13	данные отсутствуют	данные отсутствуют
42	662761.83	1366046.13	данные отсутствуют	данные отсутствуют
42	662761.83	1366046.13	данные отсутствуют	данные отсутствуют
43	662748.4	1366032.15	данные отсутствуют	0.1
43	662748.4	1366032.15	данные отсутствуют	данные отсутствуют
43	662748.4	1366032.15	данные отсутствуют	данные отсутствуют
44	662741.29	1366024.9	данные отсутствуют	0.1
44	662741.29	1366024.9	данные отсутствуют	данные отсутствуют
Государственный регистратор				ФГИС ЕГРН
полное наименование должности			подпись	инициалы, фамилия

М.П.

Выписка из Единого государственного реестра недвижимости об объекте недвижимости  
Сведения о частях земельного участка

<b>Земельный участок</b>			
(вид объекта недвижимости)			
Лист № ____ Раздела <b>4.2</b>	Всего листов раздела <b>4.2</b> : ____	Всего разделов: ____	Всего листов выписки: ____
<b>11.03.2021 № 99/2021/380220615</b>			
Кадастровый номер:		<b>02:55:020511:32</b>	

Номер точки	Координаты, м		Описание закрепления на местности	Средняя квадратическая погрешность определения координат характерных точек границы части земельного участка, м
	X	Y		
1	2	3	4	5
44	662741.29	1366024.9	данные отсутствуют	данные отсутствуют
45	662749.92	1366016.86	данные отсутствуют	данные отсутствуют
45	662749.92	1366016.86	данные отсутствуют	данные отсутствуют
45	662749.92	1366016.86	данные отсутствуют	данные отсутствуют
46	662748.35	1366015.16	данные отсутствуют	данные отсутствуют
46	662748.35	1366015.16	данные отсутствуют	данные отсутствуют
46	662748.35	1366015.16	данные отсутствуют	данные отсутствуют
47	662738.11	1366024.83	данные отсутствуют	0.1
47	662738.11	1366024.83	данные отсутствуют	данные отсутствуют
47	662738.11	1366024.83	данные отсутствуют	данные отсутствуют
48	662759.72	1366048.16	данные отсутствуют	данные отсутствуют
48	662759.72	1366048.16	данные отсутствуют	данные отсутствуют
48	662759.72	1366048.16	данные отсутствуют	данные отсутствуют
49	662761.16	1366046.78	данные отсутствуют	данные отсутствуют
49	662761.16	1366046.78	данные отсутствуют	данные отсутствуют
49	662761.16	1366046.78	данные отсутствуют	данные отсутствуют
50	662740.93	1366024.93	данные отсутствуют	0.1

Государственный регистратор		ФГИС ЕГРН
полное наименование должности	подпись	инициалы, фамилия

М.П.

Выписка из Единого государственного реестра недвижимости об объекте недвижимости  
Сведения о частях земельного участка

<b>Земельный участок</b>			
(вид объекта недвижимости)			
Лист № __ Раздела <b>4.2</b>	Всего листов раздела <b>4.2</b> : __	Всего разделов: __	Всего листов выписки: __
<b>11.03.2021 № 99/2021/380220615</b>			
Кадастровый номер:		<b>02:55:020511:32</b>	

Номер точки	Координаты, м		Описание закрепления на местности	Средняя квадратическая погрешность определения координат характерных точек границы части земельного участка, м
	X	Y		
1	2	3	4	5
50	662740.93	1366024.93	данные отсутствуют	данные отсутствуют
50	662740.93	1366024.93	данные отсутствуют	данные отсутствуют
51	662749.71	1366016.63	данные отсутствуют	данные отсутствуют
51	662749.71	1366016.63	данные отсутствуют	данные отсутствуют
51	662749.71	1366016.63	данные отсутствуют	данные отсутствуют
52	662748.13	1366014.92	данные отсутствуют	данные отсутствуют
52	662748.13	1366014.92	данные отсутствуют	данные отсутствуют
52	662748.13	1366014.92	данные отсутствуют	данные отсутствуют
53	662737.4	1366024.91	данные отсутствуют	0.1
53	662737.4	1366024.91	данные отсутствуют	данные отсутствуют
53	662737.4	1366024.91	данные отсутствуют	данные отсутствуют
54	662759.96	1366047.93	данные отсутствуют	данные отсутствуют
54	662759.96	1366047.93	данные отсутствуют	данные отсутствуют
54	662759.96	1366047.93	данные отсутствуют	данные отсутствуют
55	662761.69	1366046.27	данные отсутствуют	данные отсутствуют
55	662761.69	1366046.27	данные отсутствуют	данные отсутствуют
55	662761.69	1366046.27	данные отсутствуют	данные отсутствуют

Государственный регистратор		ФГИС ЕГРН
полное наименование должности	подпись	инициалы, фамилия

М.П.

Выписка из Единого государственного реестра недвижимости об объекте недвижимости  
Сведения о частях земельного участка

<b>Земельный участок</b>			
(вид объекта недвижимости)			
Лист № ___ Раздела <b>4.2</b>	Всего листов раздела <b>4.2</b> : ___	Всего разделов: ___	Всего листов выписки: ___
<b>11.03.2021 № 99/2021/380220615</b>			
Кадастровый номер:		<b>02:55:020511:32</b>	

Номер точки	Координаты, м		Описание закрепления на местности	Средняя квадратическая погрешность определения координат характерных точек границы части земельного участка, м
	X	Y		
1	2	3	4	5
56	662740.95	1366024.92	данные отсутствуют	0.1
56	662740.95	1366024.92	данные отсутствуют	данные отсутствуют
56	662740.95	1366024.92	данные отсутствуют	данные отсутствуют
57	662749.8	1366016.73	данные отсутствуют	данные отсутствуют
57	662749.8	1366016.73	данные отсутствуют	данные отсутствуют
57	662749.8	1366016.73	данные отсутствуют	данные отсутствуют
58	662725.72	1365990.55	данные отсутствуют	данные отсутствуют
58	662725.72	1365990.55	данные отсутствуют	данные отсутствуют
58	662725.72	1365990.55	данные отсутствуют	данные отсутствуют
59	662723.78	1365992.47	данные отсутствуют	0.1
59	662723.78	1365992.47	данные отсутствуют	данные отсутствуют
59	662723.78	1365992.47	данные отсутствуют	данные отсутствуют
60	662723.59	1365992.28	данные отсутствуют	данные отсутствуют
60	662723.59	1365992.28	данные отсутствуют	данные отсутствуют
60	662723.59	1365992.28	данные отсутствуют	данные отсутствуют
61	662708.58	1366006.59	данные отсутствуют	данные отсутствуют
61	662708.58	1366006.59	данные отсутствуют	данные отсутствуют

Государственный регистратор		ФГИС ЕГРН
полное наименование должности	подпись	инициалы, фамилия

М.П.

Выписка из Единого государственного реестра недвижимости об объекте недвижимости  
Сведения о частях земельного участка

<b>Земельный участок</b>			
(вид объекта недвижимости)			
Лист № __ Раздела <b>4.2</b>	Всего листов раздела <b>4.2</b> : __	Всего разделов: __	Всего листов выписки: __
<b>11.03.2021 № 99/2021/380220615</b>			
Кадастровый номер:		<b>02:55:020511:32</b>	

Номер точки	Координаты, м		Описание закрепления на местности	Средняя квадратическая погрешность определения координат характерных точек границы части земельного участка, м
	X	Y		
1	2	3	4	5
61	662708.58	1366006.59	данные отсутствуют	данные отсутствуют
62	662708.88	1366007.91	данные отсутствуют	0.1
62	662708.88	1366007.91	данные отсутствуют	данные отсутствуют
62	662708.88	1366007.91	данные отсутствуют	данные отсутствуют
63	662695.67	1366021.13	данные отсутствуют	0.1
63	662695.67	1366021.13	данные отсутствуют	данные отсутствуют
63	662695.67	1366021.13	данные отсутствуют	данные отсутствуют
64	662695.07	1366021.74	данные отсутствуют	0.1
64	662695.07	1366021.74	данные отсутствуют	данные отсутствуют
64	662695.07	1366021.74	данные отсутствуют	данные отсутствуют
65	662693.91	1366020.6	данные отсутствуют	данные отсутствуют
65	662693.91	1366020.6	данные отсутствуют	данные отсутствуют
65	662693.91	1366020.6	данные отсутствуют	данные отсутствуют
66	662639.48	1366077.89	данные отсутствуют	данные отсутствуют
66	662639.48	1366077.89	данные отсутствуют	данные отсутствуют
66	662639.48	1366077.89	данные отсутствуют	данные отсутствуют
67	662639.57	1366077.8	данные отсутствуют	0.1

Государственный регистратор		ФГИС ЕГРН
полное наименование должности	подпись	инициалы, фамилия

М.П.

Выписка из Единого государственного реестра недвижимости об объекте недвижимости  
Сведения о частях земельного участка

<b>Земельный участок</b>			
(вид объекта недвижимости)			
Лист № __ Раздела <b>4.2</b>	Всего листов раздела <b>4.2</b> : __	Всего разделов: __	Всего листов выписки: __
<b>11.03.2021 № 99/2021/380220615</b>			
Кадастровый номер:		<b>02:55:020511:32</b>	

Номер точки	Координаты, м		Описание закрепления на местности	Средняя квадратическая погрешность определения координат характерных точек границы части земельного участка, м
	X	Y		
1	2	3	4	5
67	662639.57	1366077.8	данные отсутствуют	данные отсутствуют
67	662639.57	1366077.8	данные отсутствуют	данные отсутствуют
68	662643.07	1366081.25	данные отсутствуют	0.1
68	662643.07	1366081.25	данные отсутствуют	данные отсутствуют
68	662643.07	1366081.25	данные отсутствуют	данные отсутствуют
69	662651.46	1366072.34	данные отсутствуют	0.1
69	662651.46	1366072.34	данные отсутствуют	данные отсутствуют
69	662651.46	1366072.34	данные отсутствуют	данные отсутствуют
70	662648.24	1366069.31	данные отсутствуют	0.1
70	662648.24	1366069.31	данные отсутствуют	данные отсутствуют
70	662648.24	1366069.31	данные отсутствуют	данные отсутствуют
71	662679.27	1366039.65	данные отсутствуют	0.1
71	662679.27	1366039.65	данные отсутствуют	данные отсутствуют
71	662679.27	1366039.65	данные отсутствуют	данные отсутствуют
72	662685.79	1366033.1	данные отсутствуют	0.1
72	662685.79	1366033.1	данные отсутствуют	данные отсутствуют
72	662685.79	1366033.1	данные отсутствуют	данные отсутствуют

Государственный регистратор		ФГИС ЕГРН
полное наименование должности	подпись	инициалы, фамилия

М.П.



Выписка из Единого государственного реестра недвижимости об объекте недвижимости  
Сведения о частях земельного участка

<b>Земельный участок</b>			
(вид объекта недвижимости)			
Лист № __ Раздела <b>4.2</b>	Всего листов раздела <b>4.2</b> : __	Всего разделов: __	Всего листов выписки: __
<b>11.03.2021 № 99/2021/380220615</b>			
Кадастровый номер:		<b>02:55:020511:32</b>	

Номер точки	Координаты, м		Описание закрепления на местности	Средняя квадратическая погрешность определения координат характерных точек границы части земельного участка, м
	X	Y		
1	2	3	4	5
73	662690.51	1366028.47	данные отсутствуют	0.1
73	662690.51	1366028.47	данные отсутствуют	данные отсутствуют
73	662690.51	1366028.47	данные отсутствуют	данные отсутствуют
74	662695.13	1366033	данные отсутствуют	0.1
75	662701.33	1366026.79	данные отсутствуют	0.1
75	662701.33	1366026.79	данные отсутствуют	данные отсутствуют
75	662701.33	1366026.79	данные отсутствуют	данные отсутствуют
76	662714.47	1366013.63	данные отсутствуют	0.1
76	662714.47	1366013.63	данные отсутствуют	данные отсутствуют
76	662714.47	1366013.63	данные отсутствуют	данные отсутствуют
77	662715.36	1366014.55	данные отсутствуют	0.1
77	662715.36	1366014.55	данные отсутствуют	данные отсутствуют
77	662715.36	1366014.55	данные отсутствуют	данные отсутствуют
78	662724.52	1366005.32	данные отсутствуют	0.1
78	662724.52	1366005.32	данные отсутствуют	данные отсутствуют
78	662724.52	1366005.32	данные отсутствуют	данные отсутствуют
79	662724.35	1366005.15	данные отсутствуют	0.1

Государственный регистратор		ФГИС ЕГРН
полное наименование должности	подпись	инициалы, фамилия

М.П.

Выписка из Единого государственного реестра недвижимости об объекте недвижимости  
Сведения о частях земельного участка

<b>Земельный участок</b>			
(вид объекта недвижимости)			
Лист № __ Раздела <b>4.2</b>	Всего листов раздела <b>4.2</b> : __	Всего разделов: __	Всего листов выписки: __
<b>11.03.2021 № 99/2021/380220615</b>			
Кадастровый номер:		<b>02:55:020511:32</b>	

Номер точки	Координаты, м		Описание закрепления на местности	Средняя квадратическая погрешность определения координат характерных точек границы части земельного участка, м
	X	Y		
1	2	3	4	5
79	662724.35	1366005.15	данные отсутствуют	данные отсутствуют
79	662724.35	1366005.15	данные отсутствуют	данные отсутствуют
80	662730.36	1365999.03	данные отсутствуют	0.1
80	662730.36	1365999.03	данные отсутствуют	данные отсутствуют
80	662730.36	1365999.03	данные отсутствуют	данные отсутствуют
81	662730.19	1365998.86	данные отсутствуют	0.1
81	662730.19	1365998.86	данные отсутствуют	данные отсутствуют
81	662730.19	1365998.86	данные отсутствуют	данные отсутствуют
82	662731.83	1365997.2	данные отсутствуют	данные отсутствуют
82	662731.83	1365997.2	данные отсутствуют	данные отсутствуют
82	662731.83	1365997.2	данные отсутствуют	данные отсутствуют
83	662695.13	1366033	данные отсутствуют	данные отсутствуют
83	662695.13	1366033	данные отсутствуют	данные отсутствуют
84	662645.63	1366068.58	данные отсутствуют	0.1
84	662645.63	1366068.58	данные отсутствуют	данные отсутствуют
84	662645.63	1366068.58	данные отсутствуют	данные отсутствуют
85	662639.9	1366074.17	данные отсутствуют	0.1

Государственный регистратор		ФГИС ЕГРН
полное наименование должности	подпись	инициалы, фамилия

М.П.

Выписка из Единого государственного реестра недвижимости об объекте недвижимости  
Сведения о частях земельного участка

<b>Земельный участок</b>			
(вид объекта недвижимости)			
Лист № __ Раздела <b>4.2</b>	Всего листов раздела <b>4.2</b> : __	Всего разделов: __	Всего листов выписки: __
<b>11.03.2021 № 99/2021/380220615</b>			
Кадастровый номер:		<b>02:55:020511:32</b>	

Номер точки	Координаты, м		Описание закрепления на местности	Средняя квадратическая погрешность определения координат характерных точек границы части земельного участка, м
	X	Y		
1	2	3	4	5
85	662639.9	1366074.17	данные отсутствуют	данные отсутствуют
85	662639.9	1366074.17	данные отсутствуют	данные отсутствуют
86	662656.51	1366091.17	данные отсутствуют	0.1
86	662656.51	1366091.17	данные отсутствуют	данные отсутствуют
86	662656.51	1366091.17	данные отсутствуют	данные отсутствуют
87	662654.91	1366092.71	данные отсутствуют	0.1
87	662654.91	1366092.71	данные отсутствуют	данные отсутствуют
87	662654.91	1366092.71	данные отсутствуют	данные отсутствуют
88	662662.28	1366100.36	данные отсутствуют	0.1
88	662662.28	1366100.36	данные отсутствуют	данные отсутствуют
88	662662.28	1366100.36	данные отсутствуют	данные отсутствуют
89	662663.93	1366098.77	данные отсутствуют	0.1
89	662663.93	1366098.77	данные отсутствуют	данные отсутствуют
89	662663.93	1366098.77	данные отсутствуют	данные отсутствуют
90	662684.34	1366119.77	данные отсутствуют	данные отсутствуют
90	662684.34	1366119.77	данные отсутствуют	данные отсутствуют
90	662684.34	1366119.77	данные отсутствуют	данные отсутствуют

Государственный регистратор		ФГИС ЕГРН
полное наименование должности	подпись	инициалы, фамилия

М.П.

Выписка из Единого государственного реестра недвижимости об объекте недвижимости  
Сведения о частях земельного участка

<b>Земельный участок</b>			
(вид объекта недвижимости)			
Лист № __ Раздела <b>4.2</b>	Всего листов раздела <b>4.2</b> : __	Всего разделов: __	Всего листов выписки: __
<b>11.03.2021 № 99/2021/380220615</b>			
Кадастровый номер:		<b>02:55:020511:32</b>	

Номер точки	Координаты, м		Описание закрепления на местности	Средняя квадратическая погрешность определения координат характерных точек границы части земельного участка, м
	X	Y		
1	2	3	4	5
91	662690.16	1366114.28	данные отсутствуют	данные отсутствуют
91	662690.16	1366114.28	данные отсутствуют	данные отсутствуют
91	662690.16	1366114.28	данные отсутствуют	данные отсутствуют
92	662669.69	1366093.22	данные отсутствуют	0.1
92	662669.69	1366093.22	данные отсутствуют	данные отсутствуют
92	662669.69	1366093.22	данные отсутствуют	данные отсутствуют
93	662670.51	1366092.43	данные отсутствуют	0.1
93	662670.51	1366092.43	данные отсутствуют	данные отсутствуют
93	662670.51	1366092.43	данные отсутствуют	данные отсутствуют
94	662663.11	1366084.8	данные отсутствуют	0.1
94	662663.11	1366084.8	данные отсутствуют	данные отсутствуют
94	662663.11	1366084.8	данные отсутствуют	данные отсутствуют
95	662662.27	1366085.62	данные отсутствуют	0.1
95	662662.27	1366085.62	данные отсутствуют	данные отсутствуют
95	662662.27	1366085.62	данные отсутствуют	данные отсутствуют
96	662643.79	1366068.23	данные отсутствуют	данные отсутствуют
96	662643.79	1366068.23	данные отсутствуют	данные отсутствуют

Государственный регистратор		ФГИС ЕГРН
полное наименование должности	подпись	инициалы, фамилия

М.П.

Выписка из Единого государственного реестра недвижимости об объекте недвижимости  
**Сведения о частях земельного участка**

<b>Земельный участок</b>			
<small>(вид объекта недвижимости)</small>			
Лист № ___ Раздела <b>4.2</b>	Всего листов раздела <b>4.2</b> : ___	Всего разделов: ___	Всего листов выписки: ___
<b>11.03.2021 № 99/2021/380220615</b>			
Кадастровый номер:		<b>02:55:020511:32</b>	

Номер точки	Координаты, м		Описание закрепления на местности	Средняя квадратическая погрешность определения координат характерных точек границы части земельного участка, м
	X	Y		
1	2	3	4	5
96	662643.79	1366068.23	данные отсутствуют	данные отсутствуют
97	662639.46	1366077.87	данные отсутствуют	данные отсутствуют
97	662639.46	1366077.87	данные отсутствуют	данные отсутствуют
97	662639.46	1366077.87	данные отсутствуют	данные отсутствуют
98	662646.54	1366071.15	данные отсутствуют	0.1
98	662646.54	1366071.15	данные отсутствуют	данные отсутствуют
98	662646.54	1366071.15	данные отсутствуют	данные отсутствуют

Государственный регистратор		ФГИС ЕГРН
полное наименование должности	подпись	инициалы, фамилия

М.П.

Выписка из Единого государственного реестра недвижимости об объекте недвижимости  
Сведения о частях земельного участка

<b>Земельный участок</b>				
(вид объекта недвижимости)				
Лист № __ Раздела <b>4.2</b>		Всего листов раздела <b>4.2</b> : __		Всего разделов: __
Всего листов выписки: __				
<b>11.03.2021 № 99/2021/380220615</b>				
Кадастровый номер:			<b>02:55:020511:32</b>	
Сведения о характерных точках границы части (частей) земельного участка				
Учетный номер части: 7				
Система координат: МСК-05				
Зона №				
Номер точки	Координаты, м		Описание закрепления на местности	Средняя квадратическая погрешность определения координат характерных точек границы части земельного участка, м
	X	Y		
1	2	3	4	5
3	662636.75	1366074.9	данные отсутствуют	данные отсутствуют
3	662636.75	1366074.9	данные отсутствуют	данные отсутствуют
3	662636.75	1366074.9	данные отсутствуют	данные отсутствуют
3	662636.75	1366074.9	данные отсутствуют	данные отсутствуют
3	662636.75	1366074.9	данные отсутствуют	данные отсутствуют
3	662636.75	1366074.9	данные отсутствуют	данные отсутствуют
4	662675.58	1366038.13	данные отсутствуют	данные отсутствуют
4	662675.58	1366038.13	данные отсутствуют	данные отсутствуют
4	662675.58	1366038.13	данные отсутствуют	данные отсутствуют
14	662660.76	1366059.71	данные отсутствуют	0.2
14	662660.76	1366059.71	данные отсутствуют	данные отсутствуют
14	662660.76	1366059.71	данные отсутствуют	данные отсутствуют
15	662659.29	1366061.06	данные отсутствуют	0.2
15	662659.29	1366061.06	данные отсутствуют	данные отсутствуют
15	662659.29	1366061.06	данные отсутствуют	данные отсутствуют
16	662659.97	1366061.78	данные отсутствуют	данные отсутствуют
Государственный регистратор			ФГИС ЕГРН	
полное наименование должности			подпись	
			инициалы, фамилия	

М.П.

Выписка из Единого государственного реестра недвижимости об объекте недвижимости  
Сведения о частях земельного участка

<b>Земельный участок</b>			
(вид объекта недвижимости)			
Лист № __ Раздела <b>4.2</b>	Всего листов раздела <b>4.2</b> : __	Всего разделов: __	Всего листов выписки: __
<b>11.03.2021 № 99/2021/380220615</b>			
Кадастровый номер:		<b>02:55:020511:32</b>	

Номер точки	Координаты, м		Описание закрепления на местности	Средняя квадратическая погрешность определения координат характерных точек границы части земельного участка, м
	X	Y		
1	2	3	4	5
16	662659.97	1366061.78	данные отсутствуют	данные отсутствуют
16	662659.97	1366061.78	данные отсутствуют	данные отсутствуют
17	662661.44	1366060.44	данные отсутствуют	0.2
17	662661.44	1366060.44	данные отсутствуют	данные отсутствуют
17	662661.44	1366060.44	данные отсутствуют	данные отсутствуют
18	662732.53	1365997.97	данные отсутствуют	данные отсутствуют
18	662732.53	1365997.97	данные отсутствуют	данные отсутствуют
18	662732.53	1365997.97	данные отсутствуют	данные отсутствуют
19	662730.11	1366000.32	данные отсутствуют	данные отсутствуют
19	662730.11	1366000.32	данные отсутствуют	данные отсутствуют
19	662730.11	1366000.32	данные отсутствуют	данные отсутствуют
20	662653.22	1366075.41	данные отсутствуют	данные отсутствуют
20	662653.22	1366075.41	данные отсутствуют	данные отсутствуют
20	662653.22	1366075.41	данные отсутствуют	данные отсутствуют
21	662645.71	1366081.98	данные отсутствуют	данные отсутствуют
21	662645.71	1366081.98	данные отсутствуют	данные отсутствуют
21	662645.71	1366081.98	данные отсутствуют	данные отсутствуют

Государственный регистратор		ФГИС ЕГРН
полное наименование должности	подпись	инициалы, фамилия

М.П.

Выписка из Единого государственного реестра недвижимости об объекте недвижимости  
Сведения о частях земельного участка

<b>Земельный участок</b>			
(вид объекта недвижимости)			
Лист № __ Раздела <b>4.2</b>	Всего листов раздела <b>4.2</b> : __	Всего разделов: __	Всего листов выписки: __
<b>11.03.2021 № 99/2021/380220615</b>			
Кадастровый номер:		<b>02:55:020511:32</b>	

Номер точки	Координаты, м		Описание закрепления на местности	Средняя квадратическая погрешность определения координат характерных точек границы части земельного участка, м
	X	Y		
1	2	3	4	5
22	662683.19	1366120.85	данные отсутствуют	данные отсутствуют
22	662683.19	1366120.85	данные отсутствуют	данные отсутствуют
22	662683.19	1366120.85	данные отсутствуют	данные отсутствуют
23	662686.11	1366118.1	данные отсутствуют	данные отсутствуют
23	662686.11	1366118.1	данные отсутствуют	данные отсутствуют
23	662686.11	1366118.1	данные отсутствуют	данные отсутствуют
24	662651.52	1366082.23	данные отсутствуют	данные отсутствуют
24	662651.52	1366082.23	данные отсутствуют	данные отсутствуют
24	662651.52	1366082.23	данные отсутствуют	данные отсутствуют
25	662655.9	1366078.39	данные отсутствуют	данные отсутствуют
25	662655.9	1366078.39	данные отсутствуют	данные отсутствуют
25	662655.9	1366078.39	данные отсутствуют	данные отсутствуют
26	662732.9	1366003.19	данные отсутствуют	данные отсутствуют
26	662732.9	1366003.19	данные отсутствуют	данные отсутствуют
26	662732.9	1366003.19	данные отсутствуют	данные отсутствуют
27	662735.26	1366000.92	данные отсутствуют	данные отсутствуют
27	662735.26	1366000.92	данные отсутствуют	данные отсутствуют

Государственный регистратор		ФГИС ЕГРН
полное наименование должности	подпись	инициалы, фамилия

М.П.



Выписка из Единого государственного реестра недвижимости об объекте недвижимости  
Сведения о частях земельного участка

<b>Земельный участок</b>			
(вид объекта недвижимости)			
Лист № __ Раздела <b>4.2</b>	Всего листов раздела <b>4.2</b> : __	Всего разделов: __	Всего листов выписки: __
<b>11.03.2021 № 99/2021/380220615</b>			
Кадастровый номер:		<b>02:55:020511:32</b>	

Номер точки	Координаты, м		Описание закрепления на местности	Средняя квадратическая погрешность определения координат характерных точек границы части земельного участка, м
	X	Y		
1	2	3	4	5
27	662735.26	1366000.92	данные отсутствуют	данные отсутствуют
28	662730.31	1365995.55	данные отсутствуют	данные отсутствуют
28	662730.31	1365995.55	данные отсутствуют	данные отсутствуют
28	662730.31	1365995.55	данные отсутствуют	данные отсутствуют
29	662639.35	1366077.75	данные отсутствуют	данные отсутствуют
29	662639.35	1366077.75	данные отсутствуют	данные отсутствуют
29	662639.35	1366077.75	данные отсутствуют	данные отсутствуют
30	662640.7	1366079.22	данные отсутствуют	данные отсутствуют
30	662640.7	1366079.22	данные отсутствуют	данные отсутствуют
30	662640.7	1366079.22	данные отсутствуют	данные отсутствуют
31	662731.67	1365997.02	данные отсутствуют	данные отсутствуют
31	662731.67	1365997.02	данные отсутствуют	данные отсутствуют
31	662731.67	1365997.02	данные отсутствуют	данные отсутствуют
32	662737.67	1366003.55	данные отсутствуют	данные отсутствуют
32	662737.67	1366003.55	данные отсутствуют	данные отсутствуют
32	662737.67	1366003.55	данные отсутствуют	данные отсутствуют
33	662720.94	1366019.56	данные отсутствуют	0.1

Государственный регистратор		ФГИС ЕГРН
полное наименование должности	подпись	инициалы, фамилия

М.П.

Выписка из Единого государственного реестра недвижимости об объекте недвижимости  
Сведения о частях земельного участка

<b>Земельный участок</b>			
(вид объекта недвижимости)			
Лист № __ Раздела <b>4.2</b>	Всего листов раздела <b>4.2</b> : __	Всего разделов: __	Всего листов выписки: __
<b>11.03.2021 № 99/2021/380220615</b>			
Кадастровый номер:		<b>02:55:020511:32</b>	

Номер точки	Координаты, м		Описание закрепления на местности	Средняя квадратическая погрешность определения координат характерных точек границы части земельного участка, м
	X	Y		
1	2	3	4	5
33	662720.94	1366019.56	данные отсутствуют	данные отсутствуют
33	662720.94	1366019.56	данные отсутствуют	данные отсутствуют
34	662753.26	1366054.35	данные отсутствуют	данные отсутствуют
34	662753.26	1366054.35	данные отсутствуют	данные отсутствуют
34	662753.26	1366054.35	данные отсутствуют	данные отсутствуют
35	662754.71	1366052.97	данные отсутствуют	данные отсутствуют
35	662754.71	1366052.97	данные отсутствуют	данные отсутствуют
35	662754.71	1366052.97	данные отсутствуют	данные отсутствуют
36	662723.75	1366019.65	данные отсутствуют	0.1
36	662723.75	1366019.65	данные отсутствуют	данные отсутствуют
36	662723.75	1366019.65	данные отсутствуют	данные отсутствуют
37	662739.03	1366005.03	данные отсутствуют	данные отсутствуют
37	662739.03	1366005.03	данные отсутствуют	данные отсутствуют
37	662739.03	1366005.03	данные отсутствуют	данные отсутствуют
38	662748.56	1366015.39	данные отсутствуют	данные отсутствуют
38	662748.56	1366015.39	данные отсутствуют	данные отсутствуют
38	662748.56	1366015.39	данные отсутствуют	данные отсутствуют

Государственный регистратор		ФГИС ЕГРН
полное наименование должности	подпись	инициалы, фамилия

М.П.

Выписка из Единого государственного реестра недвижимости об объекте недвижимости  
Сведения о частях земельного участка

<b>Земельный участок</b>			
(вид объекта недвижимости)			
Лист № __ Раздела <b>4.2</b>	Всего листов раздела <b>4.2</b> : __	Всего разделов: __	Всего листов выписки: __
<b>11.03.2021 № 99/2021/380220615</b>			
Кадастровый номер:		<b>02:55:020511:32</b>	

Номер точки	Координаты, м		Описание закрепления на местности	Средняя квадратическая погрешность определения координат характерных точек границы части земельного участка, м
	X	Y		
1	2	3	4	5
39	662738.42	1366024.84	данные отсутствуют	0.1
39	662738.42	1366024.84	данные отсутствуют	данные отсутствуют
39	662738.42	1366024.84	данные отсутствуют	данные отсутствуют
40	662746.97	1366033.54	данные отсутствуют	0.1
40	662746.97	1366033.54	данные отсутствуют	данные отсутствуют
40	662746.97	1366033.54	данные отсутствуют	данные отсутствуют
41	662760.39	1366047.51	данные отсутствуют	данные отсутствуют
41	662760.39	1366047.51	данные отсутствуют	данные отсутствуют
41	662760.39	1366047.51	данные отсутствуют	данные отсутствуют
42	662761.83	1366046.13	данные отсутствуют	данные отсутствуют
42	662761.83	1366046.13	данные отсутствуют	данные отсутствуют
42	662761.83	1366046.13	данные отсутствуют	данные отсутствуют
43	662748.4	1366032.15	данные отсутствуют	0.1
43	662748.4	1366032.15	данные отсутствуют	данные отсутствуют
43	662748.4	1366032.15	данные отсутствуют	данные отсутствуют
44	662741.29	1366024.9	данные отсутствуют	0.1
44	662741.29	1366024.9	данные отсутствуют	данные отсутствуют
Государственный регистратор				ФГИС ЕГРН
полное наименование должности			подпись	инициалы, фамилия

М.П.

Выписка из Единого государственного реестра недвижимости об объекте недвижимости  
Сведения о частях земельного участка

<b>Земельный участок</b>			
(вид объекта недвижимости)			
Лист № ___ Раздела <b>4.2</b>	Всего листов раздела <b>4.2</b> : ___	Всего разделов: ___	Всего листов выписки: ___
<b>11.03.2021 № 99/2021/380220615</b>			
Кадастровый номер:		<b>02:55:020511:32</b>	

Номер точки	Координаты, м		Описание закрепления на местности	Средняя квадратическая погрешность определения координат характерных точек границы части земельного участка, м
	X	Y		
1	2	3	4	5
44	662741.29	1366024.9	данные отсутствуют	данные отсутствуют
45	662749.92	1366016.86	данные отсутствуют	данные отсутствуют
45	662749.92	1366016.86	данные отсутствуют	данные отсутствуют
45	662749.92	1366016.86	данные отсутствуют	данные отсутствуют
46	662748.35	1366015.16	данные отсутствуют	данные отсутствуют
46	662748.35	1366015.16	данные отсутствуют	данные отсутствуют
46	662748.35	1366015.16	данные отсутствуют	данные отсутствуют
47	662738.11	1366024.83	данные отсутствуют	0.1
47	662738.11	1366024.83	данные отсутствуют	данные отсутствуют
47	662738.11	1366024.83	данные отсутствуют	данные отсутствуют
48	662759.72	1366048.16	данные отсутствуют	данные отсутствуют
48	662759.72	1366048.16	данные отсутствуют	данные отсутствуют
48	662759.72	1366048.16	данные отсутствуют	данные отсутствуют
49	662761.16	1366046.78	данные отсутствуют	данные отсутствуют
49	662761.16	1366046.78	данные отсутствуют	данные отсутствуют
49	662761.16	1366046.78	данные отсутствуют	данные отсутствуют
50	662740.93	1366024.93	данные отсутствуют	0.1

Государственный регистратор		ФГИС ЕГРН
полное наименование должности	подпись	инициалы, фамилия

М.П.

Выписка из Единого государственного реестра недвижимости об объекте недвижимости  
Сведения о частях земельного участка

<b>Земельный участок</b>			
(вид объекта недвижимости)			
Лист № __ Раздела <b>4.2</b>	Всего листов раздела <b>4.2</b> : __	Всего разделов: __	Всего листов выписки: __
<b>11.03.2021 № 99/2021/380220615</b>			
Кадастровый номер:		<b>02:55:020511:32</b>	

Номер точки	Координаты, м		Описание закрепления на местности	Средняя квадратическая погрешность определения координат характерных точек границы части земельного участка, м
	X	Y		
1	2	3	4	5
50	662740.93	1366024.93	данные отсутствуют	данные отсутствуют
50	662740.93	1366024.93	данные отсутствуют	данные отсутствуют
51	662749.71	1366016.63	данные отсутствуют	данные отсутствуют
51	662749.71	1366016.63	данные отсутствуют	данные отсутствуют
51	662749.71	1366016.63	данные отсутствуют	данные отсутствуют
52	662748.13	1366014.92	данные отсутствуют	данные отсутствуют
52	662748.13	1366014.92	данные отсутствуют	данные отсутствуют
52	662748.13	1366014.92	данные отсутствуют	данные отсутствуют
53	662737.4	1366024.91	данные отсутствуют	0.1
53	662737.4	1366024.91	данные отсутствуют	данные отсутствуют
53	662737.4	1366024.91	данные отсутствуют	данные отсутствуют
54	662759.96	1366047.93	данные отсутствуют	данные отсутствуют
54	662759.96	1366047.93	данные отсутствуют	данные отсутствуют
54	662759.96	1366047.93	данные отсутствуют	данные отсутствуют
55	662761.69	1366046.27	данные отсутствуют	данные отсутствуют
55	662761.69	1366046.27	данные отсутствуют	данные отсутствуют
55	662761.69	1366046.27	данные отсутствуют	данные отсутствуют

Государственный регистратор		ФГИС ЕГРН
полное наименование должности	подпись	инициалы, фамилия

М.П.

Выписка из Единого государственного реестра недвижимости об объекте недвижимости  
**Сведения о частях земельного участка**

<b>Земельный участок</b>			
(вид объекта недвижимости)			
Лист № ____ Раздела <b>4.2</b>	Всего листов раздела <b>4.2</b> : ____	Всего разделов: ____	Всего листов выписки: ____
<b>11.03.2021 № 99/2021/380220615</b>			
Кадастровый номер:		<b>02:55:020511:32</b>	

Номер точки	Координаты, м		Описание закрепления на местности	Средняя квадратическая погрешность определения координат характерных точек границы части земельного участка, м
	X	Y		
1	2	3	4	5
56	662740.95	1366024.92	данные отсутствуют	0.1
56	662740.95	1366024.92	данные отсутствуют	данные отсутствуют
56	662740.95	1366024.92	данные отсутствуют	данные отсутствуют
57	662749.8	1366016.73	данные отсутствуют	данные отсутствуют
57	662749.8	1366016.73	данные отсутствуют	данные отсутствуют
57	662749.8	1366016.73	данные отсутствуют	данные отсутствуют
58	662725.72	1365990.55	данные отсутствуют	данные отсутствуют
58	662725.72	1365990.55	данные отсутствуют	данные отсутствуют
58	662725.72	1365990.55	данные отсутствуют	данные отсутствуют
59	662723.78	1365992.47	данные отсутствуют	0.1
59	662723.78	1365992.47	данные отсутствуют	данные отсутствуют
59	662723.78	1365992.47	данные отсутствуют	данные отсутствуют
60	662723.59	1365992.28	данные отсутствуют	данные отсутствуют
60	662723.59	1365992.28	данные отсутствуют	данные отсутствуют
60	662723.59	1365992.28	данные отсутствуют	данные отсутствуют
61	662708.58	1366006.59	данные отсутствуют	данные отсутствуют
61	662708.58	1366006.59	данные отсутствуют	данные отсутствуют

Государственный регистратор		ФГИС ЕГРН
полное наименование должности	подпись	инициалы, фамилия

М.П.

Выписка из Единого государственного реестра недвижимости об объекте недвижимости  
Сведения о частях земельного участка

<b>Земельный участок</b>			
(вид объекта недвижимости)			
Лист № __ Раздела <b>4.2</b>	Всего листов раздела <b>4.2</b> : __	Всего разделов: __	Всего листов выписки: __
<b>11.03.2021 № 99/2021/380220615</b>			
Кадастровый номер:		<b>02:55:020511:32</b>	

Номер точки	Координаты, м		Описание закрепления на местности	Средняя квадратическая погрешность определения координат характерных точек границы части земельного участка, м
	X	Y		
1	2	3	4	5
61	662708.58	1366006.59	данные отсутствуют	данные отсутствуют
62	662708.88	1366007.91	данные отсутствуют	0.1
62	662708.88	1366007.91	данные отсутствуют	данные отсутствуют
62	662708.88	1366007.91	данные отсутствуют	данные отсутствуют
63	662695.67	1366021.13	данные отсутствуют	0.1
63	662695.67	1366021.13	данные отсутствуют	данные отсутствуют
63	662695.67	1366021.13	данные отсутствуют	данные отсутствуют
64	662695.07	1366021.74	данные отсутствуют	0.1
64	662695.07	1366021.74	данные отсутствуют	данные отсутствуют
64	662695.07	1366021.74	данные отсутствуют	данные отсутствуют
65	662693.91	1366020.6	данные отсутствуют	данные отсутствуют
65	662693.91	1366020.6	данные отсутствуют	данные отсутствуют
65	662693.91	1366020.6	данные отсутствуют	данные отсутствуют
66	662639.48	1366077.89	данные отсутствуют	данные отсутствуют
66	662639.48	1366077.89	данные отсутствуют	данные отсутствуют
66	662639.48	1366077.89	данные отсутствуют	данные отсутствуют
67	662639.57	1366077.8	данные отсутствуют	0.1

Государственный регистратор		ФГИС ЕГРН
полное наименование должности	подпись	инициалы, фамилия

М.П.

Выписка из Единого государственного реестра недвижимости об объекте недвижимости  
Сведения о частях земельного участка

<b>Земельный участок</b>			
(вид объекта недвижимости)			
Лист № __ Раздела <b>4.2</b>	Всего листов раздела <b>4.2</b> : __	Всего разделов: __	Всего листов выписки: __
<b>11.03.2021 № 99/2021/380220615</b>			
Кадастровый номер:		<b>02:55:020511:32</b>	

Номер точки	Координаты, м		Описание закрепления на местности	Средняя квадратическая погрешность определения координат характерных точек границы части земельного участка, м
	X	Y		
1	2	3	4	5
67	662639.57	1366077.8	данные отсутствуют	данные отсутствуют
67	662639.57	1366077.8	данные отсутствуют	данные отсутствуют
68	662643.07	1366081.25	данные отсутствуют	0.1
68	662643.07	1366081.25	данные отсутствуют	данные отсутствуют
68	662643.07	1366081.25	данные отсутствуют	данные отсутствуют
69	662651.46	1366072.34	данные отсутствуют	0.1
69	662651.46	1366072.34	данные отсутствуют	данные отсутствуют
69	662651.46	1366072.34	данные отсутствуют	данные отсутствуют
70	662648.24	1366069.31	данные отсутствуют	0.1
70	662648.24	1366069.31	данные отсутствуют	данные отсутствуют
70	662648.24	1366069.31	данные отсутствуют	данные отсутствуют
71	662679.27	1366039.65	данные отсутствуют	0.1
71	662679.27	1366039.65	данные отсутствуют	данные отсутствуют
71	662679.27	1366039.65	данные отсутствуют	данные отсутствуют
72	662685.79	1366033.1	данные отсутствуют	0.1
72	662685.79	1366033.1	данные отсутствуют	данные отсутствуют
72	662685.79	1366033.1	данные отсутствуют	данные отсутствуют

Государственный регистратор		ФГИС ЕГРН
полное наименование должности	подпись	инициалы, фамилия

М.П.



Выписка из Единого государственного реестра недвижимости об объекте недвижимости  
Сведения о частях земельного участка

<b>Земельный участок</b>			
(вид объекта недвижимости)			
Лист № __ Раздела <b>4.2</b>	Всего листов раздела <b>4.2</b> : __	Всего разделов: __	Всего листов выписки: __
<b>11.03.2021 № 99/2021/380220615</b>			
Кадастровый номер:		<b>02:55:020511:32</b>	

Номер точки	Координаты, м		Описание закрепления на местности	Средняя квадратическая погрешность определения координат характерных точек границы части земельного участка, м
	X	Y		
1	2	3	4	5
73	662690.51	1366028.47	данные отсутствуют	0.1
73	662690.51	1366028.47	данные отсутствуют	данные отсутствуют
73	662690.51	1366028.47	данные отсутствуют	данные отсутствуют
74	662695.13	1366033	данные отсутствуют	0.1
75	662701.33	1366026.79	данные отсутствуют	0.1
75	662701.33	1366026.79	данные отсутствуют	данные отсутствуют
75	662701.33	1366026.79	данные отсутствуют	данные отсутствуют
76	662714.47	1366013.63	данные отсутствуют	0.1
76	662714.47	1366013.63	данные отсутствуют	данные отсутствуют
76	662714.47	1366013.63	данные отсутствуют	данные отсутствуют
77	662715.36	1366014.55	данные отсутствуют	0.1
77	662715.36	1366014.55	данные отсутствуют	данные отсутствуют
77	662715.36	1366014.55	данные отсутствуют	данные отсутствуют
78	662724.52	1366005.32	данные отсутствуют	0.1
78	662724.52	1366005.32	данные отсутствуют	данные отсутствуют
78	662724.52	1366005.32	данные отсутствуют	данные отсутствуют
79	662724.35	1366005.15	данные отсутствуют	0.1

Государственный регистратор		ФГИС ЕГРН
полное наименование должности	подпись	инициалы, фамилия

М.П.

Выписка из Единого государственного реестра недвижимости об объекте недвижимости  
Сведения о частях земельного участка

<b>Земельный участок</b>			
(вид объекта недвижимости)			
Лист № __ Раздела <b>4.2</b>	Всего листов раздела <b>4.2</b> : __	Всего разделов: __	Всего листов выписки: __
<b>11.03.2021 № 99/2021/380220615</b>			
Кадастровый номер:		<b>02:55:020511:32</b>	

Номер точки	Координаты, м		Описание закрепления на местности	Средняя квадратическая погрешность определения координат характерных точек границы части земельного участка, м
	X	Y		
1	2	3	4	5
79	662724.35	1366005.15	данные отсутствуют	данные отсутствуют
79	662724.35	1366005.15	данные отсутствуют	данные отсутствуют
80	662730.36	1365999.03	данные отсутствуют	0.1
80	662730.36	1365999.03	данные отсутствуют	данные отсутствуют
80	662730.36	1365999.03	данные отсутствуют	данные отсутствуют
81	662730.19	1365998.86	данные отсутствуют	0.1
81	662730.19	1365998.86	данные отсутствуют	данные отсутствуют
81	662730.19	1365998.86	данные отсутствуют	данные отсутствуют
82	662731.83	1365997.2	данные отсутствуют	данные отсутствуют
82	662731.83	1365997.2	данные отсутствуют	данные отсутствуют
82	662731.83	1365997.2	данные отсутствуют	данные отсутствуют
83	662695.13	1366033	данные отсутствуют	данные отсутствуют
83	662695.13	1366033	данные отсутствуют	данные отсутствуют
84	662645.63	1366068.58	данные отсутствуют	0.1
84	662645.63	1366068.58	данные отсутствуют	данные отсутствуют
84	662645.63	1366068.58	данные отсутствуют	данные отсутствуют
85	662639.9	1366074.17	данные отсутствуют	0.1

Государственный регистратор		ФГИС ЕГРН
полное наименование должности	подпись	инициалы, фамилия

М.П.

Выписка из Единого государственного реестра недвижимости об объекте недвижимости  
Сведения о частях земельного участка

<b>Земельный участок</b>			
(вид объекта недвижимости)			
Лист № __ Раздела <b>4.2</b>	Всего листов раздела <b>4.2</b> : __	Всего разделов: __	Всего листов выписки: __
<b>11.03.2021 № 99/2021/380220615</b>			
Кадастровый номер:		<b>02:55:020511:32</b>	

Номер точки	Координаты, м		Описание закрепления на местности	Средняя квадратическая погрешность определения координат характерных точек границы части земельного участка, м
	X	Y		
1	2	3	4	5
85	662639.9	1366074.17	данные отсутствуют	данные отсутствуют
85	662639.9	1366074.17	данные отсутствуют	данные отсутствуют
86	662656.51	1366091.17	данные отсутствуют	0.1
86	662656.51	1366091.17	данные отсутствуют	данные отсутствуют
86	662656.51	1366091.17	данные отсутствуют	данные отсутствуют
87	662654.91	1366092.71	данные отсутствуют	0.1
87	662654.91	1366092.71	данные отсутствуют	данные отсутствуют
87	662654.91	1366092.71	данные отсутствуют	данные отсутствуют
88	662662.28	1366100.36	данные отсутствуют	0.1
88	662662.28	1366100.36	данные отсутствуют	данные отсутствуют
88	662662.28	1366100.36	данные отсутствуют	данные отсутствуют
89	662663.93	1366098.77	данные отсутствуют	0.1
89	662663.93	1366098.77	данные отсутствуют	данные отсутствуют
89	662663.93	1366098.77	данные отсутствуют	данные отсутствуют
90	662684.34	1366119.77	данные отсутствуют	данные отсутствуют
90	662684.34	1366119.77	данные отсутствуют	данные отсутствуют
90	662684.34	1366119.77	данные отсутствуют	данные отсутствуют

Государственный регистратор		ФГИС ЕГРН
полное наименование должности	подпись	инициалы, фамилия

М.П.

Выписка из Единого государственного реестра недвижимости об объекте недвижимости  
Сведения о частях земельного участка

<b>Земельный участок</b>			
(вид объекта недвижимости)			
Лист № __ Раздела <b>4.2</b>	Всего листов раздела <b>4.2</b> : __	Всего разделов: __	Всего листов выписки: __
<b>11.03.2021 № 99/2021/380220615</b>			
Кадастровый номер:		<b>02:55:020511:32</b>	

Номер точки	Координаты, м		Описание закрепления на местности	Средняя квадратическая погрешность определения координат характерных точек границы части земельного участка, м
	X	Y		
1	2	3	4	5
91	662690.16	1366114.28	данные отсутствуют	данные отсутствуют
91	662690.16	1366114.28	данные отсутствуют	данные отсутствуют
91	662690.16	1366114.28	данные отсутствуют	данные отсутствуют
92	662669.69	1366093.22	данные отсутствуют	0.1
92	662669.69	1366093.22	данные отсутствуют	данные отсутствуют
92	662669.69	1366093.22	данные отсутствуют	данные отсутствуют
93	662670.51	1366092.43	данные отсутствуют	0.1
93	662670.51	1366092.43	данные отсутствуют	данные отсутствуют
93	662670.51	1366092.43	данные отсутствуют	данные отсутствуют
94	662663.11	1366084.8	данные отсутствуют	0.1
94	662663.11	1366084.8	данные отсутствуют	данные отсутствуют
94	662663.11	1366084.8	данные отсутствуют	данные отсутствуют
95	662662.27	1366085.62	данные отсутствуют	0.1
95	662662.27	1366085.62	данные отсутствуют	данные отсутствуют
95	662662.27	1366085.62	данные отсутствуют	данные отсутствуют
96	662643.79	1366068.23	данные отсутствуют	данные отсутствуют
96	662643.79	1366068.23	данные отсутствуют	данные отсутствуют

Государственный регистратор		ФГИС ЕГРН
полное наименование должности	подпись	инициалы, фамилия

М.П.

Выписка из Единого государственного реестра недвижимости об объекте недвижимости  
**Сведения о частях земельного участка**

<b>Земельный участок</b>			
<small>(вид объекта недвижимости)</small>			
Лист № ___ Раздела <b>4.2</b>	Всего листов раздела <b>4.2</b> : ___	Всего разделов: ___	Всего листов выписки: ___
<b>11.03.2021 № 99/2021/380220615</b>			
Кадастровый номер:		<b>02:55:020511:32</b>	

Номер точки	Координаты, м		Описание закрепления на местности	Средняя квадратическая погрешность определения координат характерных точек границы части земельного участка, м
	X	Y		
1	2	3	4	5
96	662643.79	1366068.23	данные отсутствуют	данные отсутствуют
97	662639.46	1366077.87	данные отсутствуют	данные отсутствуют
97	662639.46	1366077.87	данные отсутствуют	данные отсутствуют
97	662639.46	1366077.87	данные отсутствуют	данные отсутствуют
98	662646.54	1366071.15	данные отсутствуют	0.1
98	662646.54	1366071.15	данные отсутствуют	данные отсутствуют
98	662646.54	1366071.15	данные отсутствуют	данные отсутствуют

Государственный регистратор		ФГИС ЕГРН
полное наименование должности	подпись	инициалы, фамилия

М.П.

Выписка из Единого государственного реестра недвижимости об объекте недвижимости  
Сведения о частях земельного участка

<b>Земельный участок</b>				
(вид объекта недвижимости)				
Лист № __ Раздела <b>4.2</b>		Всего листов раздела <b>4.2</b> : __		Всего разделов: __
Всего листов выписки: __				
<b>11.03.2021 № 99/2021/380220615</b>				
Кадастровый номер:			<b>02:55:020511:32</b>	
Сведения о характерных точках границы части (частей) земельного участка				
Учетный номер части: 8				
Система координат: МСК-02, зона 1				
Зона №				
Номер точки	Координаты, м		Описание закрепления на местности	Средняя квадратическая погрешность определения координат характерных точек границы части земельного участка, м
	X	Y		
1	2	3	4	5
3	662636.75	1366074.9	данные отсутствуют	данные отсутствуют
3	662636.75	1366074.9	данные отсутствуют	данные отсутствуют
3	662636.75	1366074.9	данные отсутствуют	данные отсутствуют
3	662636.75	1366074.9	данные отсутствуют	данные отсутствуют
3	662636.75	1366074.9	данные отсутствуют	данные отсутствуют
3	662636.75	1366074.9	данные отсутствуют	данные отсутствуют
3	662636.75	1366074.9	данные отсутствуют	данные отсутствуют
4	662675.58	1366038.13	данные отсутствуют	данные отсутствуют
4	662675.58	1366038.13	данные отсутствуют	данные отсутствуют
4	662675.58	1366038.13	данные отсутствуют	данные отсутствуют
14	662660.76	1366059.71	данные отсутствуют	0.2
14	662660.76	1366059.71	данные отсутствуют	данные отсутствуют
14	662660.76	1366059.71	данные отсутствуют	данные отсутствуют
15	662659.29	1366061.06	данные отсутствуют	0.2
15	662659.29	1366061.06	данные отсутствуют	данные отсутствуют
15	662659.29	1366061.06	данные отсутствуют	данные отсутствуют
16	662659.97	1366061.78	данные отсутствуют	данные отсутствуют
Государственный регистратор			ФГИС ЕГРН	
полное наименование должности			подпись	
			инициалы, фамилия	

М.П.

Выписка из Единого государственного реестра недвижимости об объекте недвижимости  
Сведения о частях земельного участка

<b>Земельный участок</b>			
(вид объекта недвижимости)			
Лист № __ Раздела <b>4.2</b>	Всего листов раздела <b>4.2</b> : __	Всего разделов: __	Всего листов выписки: __
<b>11.03.2021 № 99/2021/380220615</b>			
Кадастровый номер:		<b>02:55:020511:32</b>	

Номер точки	Координаты, м		Описание закрепления на местности	Средняя квадратическая погрешность определения координат характерных точек границы части земельного участка, м
	X	Y		
1	2	3	4	5
16	662659.97	1366061.78	данные отсутствуют	данные отсутствуют
16	662659.97	1366061.78	данные отсутствуют	данные отсутствуют
17	662661.44	1366060.44	данные отсутствуют	0.2
17	662661.44	1366060.44	данные отсутствуют	данные отсутствуют
17	662661.44	1366060.44	данные отсутствуют	данные отсутствуют
18	662732.53	1365997.97	данные отсутствуют	данные отсутствуют
18	662732.53	1365997.97	данные отсутствуют	данные отсутствуют
18	662732.53	1365997.97	данные отсутствуют	данные отсутствуют
19	662730.11	1366000.32	данные отсутствуют	данные отсутствуют
19	662730.11	1366000.32	данные отсутствуют	данные отсутствуют
19	662730.11	1366000.32	данные отсутствуют	данные отсутствуют
20	662653.22	1366075.41	данные отсутствуют	данные отсутствуют
20	662653.22	1366075.41	данные отсутствуют	данные отсутствуют
20	662653.22	1366075.41	данные отсутствуют	данные отсутствуют
21	662645.71	1366081.98	данные отсутствуют	данные отсутствуют
21	662645.71	1366081.98	данные отсутствуют	данные отсутствуют
21	662645.71	1366081.98	данные отсутствуют	данные отсутствуют

Государственный регистратор		ФГИС ЕГРН
полное наименование должности	подпись	инициалы, фамилия

М.П.

Выписка из Единого государственного реестра недвижимости об объекте недвижимости  
Сведения о частях земельного участка

<b>Земельный участок</b>			
(вид объекта недвижимости)			
Лист № __ Раздела <b>4.2</b>	Всего листов раздела <b>4.2</b> : __	Всего разделов: __	Всего листов выписки: __
<b>11.03.2021 № 99/2021/380220615</b>			
Кадастровый номер:		<b>02:55:020511:32</b>	

Номер точки	Координаты, м		Описание закрепления на местности	Средняя квадратическая погрешность определения координат характерных точек границы части земельного участка, м
	X	Y		
1	2	3	4	5
22	662683.19	1366120.85	данные отсутствуют	данные отсутствуют
22	662683.19	1366120.85	данные отсутствуют	данные отсутствуют
22	662683.19	1366120.85	данные отсутствуют	данные отсутствуют
23	662686.11	1366118.1	данные отсутствуют	данные отсутствуют
23	662686.11	1366118.1	данные отсутствуют	данные отсутствуют
23	662686.11	1366118.1	данные отсутствуют	данные отсутствуют
24	662651.52	1366082.23	данные отсутствуют	данные отсутствуют
24	662651.52	1366082.23	данные отсутствуют	данные отсутствуют
24	662651.52	1366082.23	данные отсутствуют	данные отсутствуют
25	662655.9	1366078.39	данные отсутствуют	данные отсутствуют
25	662655.9	1366078.39	данные отсутствуют	данные отсутствуют
25	662655.9	1366078.39	данные отсутствуют	данные отсутствуют
26	662732.9	1366003.19	данные отсутствуют	данные отсутствуют
26	662732.9	1366003.19	данные отсутствуют	данные отсутствуют
26	662732.9	1366003.19	данные отсутствуют	данные отсутствуют
27	662735.26	1366000.92	данные отсутствуют	данные отсутствуют
27	662735.26	1366000.92	данные отсутствуют	данные отсутствуют

Государственный регистратор		ФГИС ЕГРН
полное наименование должности	подпись	инициалы, фамилия

М.П.



Выписка из Единого государственного реестра недвижимости об объекте недвижимости  
Сведения о частях земельного участка

<b>Земельный участок</b>			
(вид объекта недвижимости)			
Лист № __ Раздела <b>4.2</b>	Всего листов раздела <b>4.2</b> : __	Всего разделов: __	Всего листов выписки: __
<b>11.03.2021 № 99/2021/380220615</b>			
Кадастровый номер:		<b>02:55:020511:32</b>	

Номер точки	Координаты, м		Описание закрепления на местности	Средняя квадратическая погрешность определения координат характерных точек границы части земельного участка, м
	X	Y		
1	2	3	4	5
27	662735.26	1366000.92	данные отсутствуют	данные отсутствуют
28	662730.31	1365995.55	данные отсутствуют	данные отсутствуют
28	662730.31	1365995.55	данные отсутствуют	данные отсутствуют
28	662730.31	1365995.55	данные отсутствуют	данные отсутствуют
29	662639.35	1366077.75	данные отсутствуют	данные отсутствуют
29	662639.35	1366077.75	данные отсутствуют	данные отсутствуют
29	662639.35	1366077.75	данные отсутствуют	данные отсутствуют
30	662640.7	1366079.22	данные отсутствуют	данные отсутствуют
30	662640.7	1366079.22	данные отсутствуют	данные отсутствуют
30	662640.7	1366079.22	данные отсутствуют	данные отсутствуют
31	662731.67	1365997.02	данные отсутствуют	данные отсутствуют
31	662731.67	1365997.02	данные отсутствуют	данные отсутствуют
31	662731.67	1365997.02	данные отсутствуют	данные отсутствуют
32	662737.67	1366003.55	данные отсутствуют	данные отсутствуют
32	662737.67	1366003.55	данные отсутствуют	данные отсутствуют
32	662737.67	1366003.55	данные отсутствуют	данные отсутствуют
33	662720.94	1366019.56	данные отсутствуют	0.1

Государственный регистратор		ФГИС ЕГРН
полное наименование должности	подпись	инициалы, фамилия

М.П.

Выписка из Единого государственного реестра недвижимости об объекте недвижимости  
Сведения о частях земельного участка

<b>Земельный участок</b>			
(вид объекта недвижимости)			
Лист № ____ Раздела <b>4.2</b>	Всего листов раздела <b>4.2</b> : ____	Всего разделов: ____	Всего листов выписки: ____
<b>11.03.2021 № 99/2021/380220615</b>			
Кадастровый номер:		<b>02:55:020511:32</b>	

Номер точки	Координаты, м		Описание закрепления на местности	Средняя квадратическая погрешность определения координат характерных точек границы части земельного участка, м
	X	Y		
1	2	3	4	5
33	662720.94	1366019.56	данные отсутствуют	данные отсутствуют
33	662720.94	1366019.56	данные отсутствуют	данные отсутствуют
34	662753.26	1366054.35	данные отсутствуют	данные отсутствуют
34	662753.26	1366054.35	данные отсутствуют	данные отсутствуют
34	662753.26	1366054.35	данные отсутствуют	данные отсутствуют
35	662754.71	1366052.97	данные отсутствуют	данные отсутствуют
35	662754.71	1366052.97	данные отсутствуют	данные отсутствуют
35	662754.71	1366052.97	данные отсутствуют	данные отсутствуют
36	662723.75	1366019.65	данные отсутствуют	0.1
36	662723.75	1366019.65	данные отсутствуют	данные отсутствуют
36	662723.75	1366019.65	данные отсутствуют	данные отсутствуют
37	662739.03	1366005.03	данные отсутствуют	данные отсутствуют
37	662739.03	1366005.03	данные отсутствуют	данные отсутствуют
37	662739.03	1366005.03	данные отсутствуют	данные отсутствуют
38	662748.56	1366015.39	данные отсутствуют	данные отсутствуют
38	662748.56	1366015.39	данные отсутствуют	данные отсутствуют
38	662748.56	1366015.39	данные отсутствуют	данные отсутствуют

Государственный регистратор		ФГИС ЕГРН
полное наименование должности	подпись	инициалы, фамилия

М.П.

Выписка из Единого государственного реестра недвижимости об объекте недвижимости  
Сведения о частях земельного участка

<b>Земельный участок</b>			
(вид объекта недвижимости)			
Лист № __ Раздела <b>4.2</b>	Всего листов раздела <b>4.2</b> : __	Всего разделов: __	Всего листов выписки: __
<b>11.03.2021 № 99/2021/380220615</b>			
Кадастровый номер:		<b>02:55:020511:32</b>	

Номер точки	Координаты, м		Описание закрепления на местности	Средняя квадратическая погрешность определения координат характерных точек границы части земельного участка, м
	X	Y		
1	2	3	4	5
39	662738.42	1366024.84	данные отсутствуют	0.1
39	662738.42	1366024.84	данные отсутствуют	данные отсутствуют
39	662738.42	1366024.84	данные отсутствуют	данные отсутствуют
40	662746.97	1366033.54	данные отсутствуют	0.1
40	662746.97	1366033.54	данные отсутствуют	данные отсутствуют
40	662746.97	1366033.54	данные отсутствуют	данные отсутствуют
41	662760.39	1366047.51	данные отсутствуют	данные отсутствуют
41	662760.39	1366047.51	данные отсутствуют	данные отсутствуют
41	662760.39	1366047.51	данные отсутствуют	данные отсутствуют
42	662761.83	1366046.13	данные отсутствуют	данные отсутствуют
42	662761.83	1366046.13	данные отсутствуют	данные отсутствуют
42	662761.83	1366046.13	данные отсутствуют	данные отсутствуют
43	662748.4	1366032.15	данные отсутствуют	0.1
43	662748.4	1366032.15	данные отсутствуют	данные отсутствуют
43	662748.4	1366032.15	данные отсутствуют	данные отсутствуют
44	662741.29	1366024.9	данные отсутствуют	0.1
44	662741.29	1366024.9	данные отсутствуют	данные отсутствуют

Государственный регистратор		ФГИС ЕГРН
полное наименование должности	подпись	инициалы, фамилия

М.П.

Выписка из Единого государственного реестра недвижимости об объекте недвижимости  
Сведения о частях земельного участка

<b>Земельный участок</b>			
(вид объекта недвижимости)			
Лист № ___ Раздела <b>4.2</b>	Всего листов раздела <b>4.2</b> : ___	Всего разделов: ___	Всего листов выписки: ___
<b>11.03.2021 № 99/2021/380220615</b>			
Кадастровый номер:		<b>02:55:020511:32</b>	

Номер точки	Координаты, м		Описание закрепления на местности	Средняя квадратическая погрешность определения координат характерных точек границы части земельного участка, м
	X	Y		
1	2	3	4	5
44	662741.29	1366024.9	данные отсутствуют	данные отсутствуют
45	662749.92	1366016.86	данные отсутствуют	данные отсутствуют
45	662749.92	1366016.86	данные отсутствуют	данные отсутствуют
45	662749.92	1366016.86	данные отсутствуют	данные отсутствуют
46	662748.35	1366015.16	данные отсутствуют	данные отсутствуют
46	662748.35	1366015.16	данные отсутствуют	данные отсутствуют
46	662748.35	1366015.16	данные отсутствуют	данные отсутствуют
47	662738.11	1366024.83	данные отсутствуют	0.1
47	662738.11	1366024.83	данные отсутствуют	данные отсутствуют
47	662738.11	1366024.83	данные отсутствуют	данные отсутствуют
48	662759.72	1366048.16	данные отсутствуют	данные отсутствуют
48	662759.72	1366048.16	данные отсутствуют	данные отсутствуют
48	662759.72	1366048.16	данные отсутствуют	данные отсутствуют
49	662761.16	1366046.78	данные отсутствуют	данные отсутствуют
49	662761.16	1366046.78	данные отсутствуют	данные отсутствуют
49	662761.16	1366046.78	данные отсутствуют	данные отсутствуют
50	662740.93	1366024.93	данные отсутствуют	0.1

Государственный регистратор		ФГИС ЕГРН
полное наименование должности	подпись	инициалы, фамилия

М.П.

Выписка из Единого государственного реестра недвижимости об объекте недвижимости  
Сведения о частях земельного участка

<b>Земельный участок</b>			
(вид объекта недвижимости)			
Лист № __ Раздела <b>4.2</b>	Всего листов раздела <b>4.2</b> : __	Всего разделов: __	Всего листов выписки: __
<b>11.03.2021 № 99/2021/380220615</b>			
Кадастровый номер:		<b>02:55:020511:32</b>	

Номер точки	Координаты, м		Описание закрепления на местности	Средняя квадратическая погрешность определения координат характерных точек границы части земельного участка, м
	X	Y		
1	2	3	4	5
50	662740.93	1366024.93	данные отсутствуют	данные отсутствуют
50	662740.93	1366024.93	данные отсутствуют	данные отсутствуют
51	662749.71	1366016.63	данные отсутствуют	данные отсутствуют
51	662749.71	1366016.63	данные отсутствуют	данные отсутствуют
51	662749.71	1366016.63	данные отсутствуют	данные отсутствуют
52	662748.13	1366014.92	данные отсутствуют	данные отсутствуют
52	662748.13	1366014.92	данные отсутствуют	данные отсутствуют
52	662748.13	1366014.92	данные отсутствуют	данные отсутствуют
53	662737.4	1366024.91	данные отсутствуют	0.1
53	662737.4	1366024.91	данные отсутствуют	данные отсутствуют
53	662737.4	1366024.91	данные отсутствуют	данные отсутствуют
54	662759.96	1366047.93	данные отсутствуют	данные отсутствуют
54	662759.96	1366047.93	данные отсутствуют	данные отсутствуют
54	662759.96	1366047.93	данные отсутствуют	данные отсутствуют
55	662761.69	1366046.27	данные отсутствуют	данные отсутствуют
55	662761.69	1366046.27	данные отсутствуют	данные отсутствуют
55	662761.69	1366046.27	данные отсутствуют	данные отсутствуют

Государственный регистратор		ФГИС ЕГРН
полное наименование должности	подпись	инициалы, фамилия

М.П.

Выписка из Единого государственного реестра недвижимости об объекте недвижимости  
Сведения о частях земельного участка

<b>Земельный участок</b>			
(вид объекта недвижимости)			
Лист № ____ Раздела <b>4.2</b>	Всего листов раздела <b>4.2</b> : ____	Всего разделов: ____	Всего листов выписки: ____
<b>11.03.2021 № 99/2021/380220615</b>			
Кадастровый номер:		<b>02:55:020511:32</b>	

Номер точки	Координаты, м		Описание закрепления на местности	Средняя квадратическая погрешность определения координат характерных точек границы части земельного участка, м
	X	Y		
1	2	3	4	5
56	662740.95	1366024.92	данные отсутствуют	0.1
56	662740.95	1366024.92	данные отсутствуют	данные отсутствуют
56	662740.95	1366024.92	данные отсутствуют	данные отсутствуют
57	662749.8	1366016.73	данные отсутствуют	данные отсутствуют
57	662749.8	1366016.73	данные отсутствуют	данные отсутствуют
57	662749.8	1366016.73	данные отсутствуют	данные отсутствуют
58	662725.72	1365990.55	данные отсутствуют	данные отсутствуют
58	662725.72	1365990.55	данные отсутствуют	данные отсутствуют
58	662725.72	1365990.55	данные отсутствуют	данные отсутствуют
59	662723.78	1365992.47	данные отсутствуют	0.1
59	662723.78	1365992.47	данные отсутствуют	данные отсутствуют
59	662723.78	1365992.47	данные отсутствуют	данные отсутствуют
60	662723.59	1365992.28	данные отсутствуют	данные отсутствуют
60	662723.59	1365992.28	данные отсутствуют	данные отсутствуют
60	662723.59	1365992.28	данные отсутствуют	данные отсутствуют
61	662708.58	1366006.59	данные отсутствуют	данные отсутствуют
61	662708.58	1366006.59	данные отсутствуют	данные отсутствуют

Государственный регистратор		ФГИС ЕГРН
полное наименование должности	подпись	инициалы, фамилия

М.П.

Выписка из Единого государственного реестра недвижимости об объекте недвижимости  
Сведения о частях земельного участка

<b>Земельный участок</b>			
(вид объекта недвижимости)			
Лист № __ Раздела <b>4.2</b>	Всего листов раздела <b>4.2</b> : __	Всего разделов: __	Всего листов выписки: __
<b>11.03.2021 № 99/2021/380220615</b>			
Кадастровый номер:		<b>02:55:020511:32</b>	

Номер точки	Координаты, м		Описание закрепления на местности	Средняя квадратическая погрешность определения координат характерных точек границы части земельного участка, м
	X	Y		
1	2	3	4	5
61	662708.58	1366006.59	данные отсутствуют	данные отсутствуют
62	662708.88	1366007.91	данные отсутствуют	0.1
62	662708.88	1366007.91	данные отсутствуют	данные отсутствуют
62	662708.88	1366007.91	данные отсутствуют	данные отсутствуют
63	662695.67	1366021.13	данные отсутствуют	0.1
63	662695.67	1366021.13	данные отсутствуют	данные отсутствуют
63	662695.67	1366021.13	данные отсутствуют	данные отсутствуют
64	662695.07	1366021.74	данные отсутствуют	0.1
64	662695.07	1366021.74	данные отсутствуют	данные отсутствуют
64	662695.07	1366021.74	данные отсутствуют	данные отсутствуют
65	662693.91	1366020.6	данные отсутствуют	данные отсутствуют
65	662693.91	1366020.6	данные отсутствуют	данные отсутствуют
65	662693.91	1366020.6	данные отсутствуют	данные отсутствуют
66	662639.48	1366077.89	данные отсутствуют	данные отсутствуют
66	662639.48	1366077.89	данные отсутствуют	данные отсутствуют
66	662639.48	1366077.89	данные отсутствуют	данные отсутствуют
67	662639.57	1366077.8	данные отсутствуют	0.1

Государственный регистратор		ФГИС ЕГРН
полное наименование должности	подпись	инициалы, фамилия

М.П.

Выписка из Единого государственного реестра недвижимости об объекте недвижимости  
Сведения о частях земельного участка

<b>Земельный участок</b>			
(вид объекта недвижимости)			
Лист № __ Раздела <b>4.2</b>	Всего листов раздела <b>4.2</b> : __	Всего разделов: __	Всего листов выписки: __
<b>11.03.2021 № 99/2021/380220615</b>			
Кадастровый номер:		<b>02:55:020511:32</b>	

Номер точки	Координаты, м		Описание закрепления на местности	Средняя квадратическая погрешность определения координат характерных точек границы части земельного участка, м
	X	Y		
1	2	3	4	5
67	662639.57	1366077.8	данные отсутствуют	данные отсутствуют
67	662639.57	1366077.8	данные отсутствуют	данные отсутствуют
68	662643.07	1366081.25	данные отсутствуют	0.1
68	662643.07	1366081.25	данные отсутствуют	данные отсутствуют
68	662643.07	1366081.25	данные отсутствуют	данные отсутствуют
69	662651.46	1366072.34	данные отсутствуют	0.1
69	662651.46	1366072.34	данные отсутствуют	данные отсутствуют
69	662651.46	1366072.34	данные отсутствуют	данные отсутствуют
70	662648.24	1366069.31	данные отсутствуют	0.1
70	662648.24	1366069.31	данные отсутствуют	данные отсутствуют
70	662648.24	1366069.31	данные отсутствуют	данные отсутствуют
71	662679.27	1366039.65	данные отсутствуют	0.1
71	662679.27	1366039.65	данные отсутствуют	данные отсутствуют
71	662679.27	1366039.65	данные отсутствуют	данные отсутствуют
72	662685.79	1366033.1	данные отсутствуют	0.1
72	662685.79	1366033.1	данные отсутствуют	данные отсутствуют
72	662685.79	1366033.1	данные отсутствуют	данные отсутствуют

Государственный регистратор		ФГИС ЕГРН
полное наименование должности	подпись	инициалы, фамилия

М.П.



Выписка из Единого государственного реестра недвижимости об объекте недвижимости  
Сведения о частях земельного участка

<b>Земельный участок</b>			
(вид объекта недвижимости)			
Лист № __ Раздела <b>4.2</b>	Всего листов раздела <b>4.2</b> : __	Всего разделов: __	Всего листов выписки: __
<b>11.03.2021 № 99/2021/380220615</b>			
Кадастровый номер:		<b>02:55:020511:32</b>	

Номер точки	Координаты, м		Описание закрепления на местности	Средняя квадратическая погрешность определения координат характерных точек границы части земельного участка, м
	X	Y		
1	2	3	4	5
73	662690.51	1366028.47	данные отсутствуют	0.1
73	662690.51	1366028.47	данные отсутствуют	данные отсутствуют
73	662690.51	1366028.47	данные отсутствуют	данные отсутствуют
74	662695.13	1366033	данные отсутствуют	0.1
75	662701.33	1366026.79	данные отсутствуют	0.1
75	662701.33	1366026.79	данные отсутствуют	данные отсутствуют
75	662701.33	1366026.79	данные отсутствуют	данные отсутствуют
76	662714.47	1366013.63	данные отсутствуют	0.1
76	662714.47	1366013.63	данные отсутствуют	данные отсутствуют
76	662714.47	1366013.63	данные отсутствуют	данные отсутствуют
77	662715.36	1366014.55	данные отсутствуют	0.1
77	662715.36	1366014.55	данные отсутствуют	данные отсутствуют
77	662715.36	1366014.55	данные отсутствуют	данные отсутствуют
78	662724.52	1366005.32	данные отсутствуют	0.1
78	662724.52	1366005.32	данные отсутствуют	данные отсутствуют
78	662724.52	1366005.32	данные отсутствуют	данные отсутствуют
79	662724.35	1366005.15	данные отсутствуют	0.1

Государственный регистратор		ФГИС ЕГРН
полное наименование должности	подпись	инициалы, фамилия

М.П.

Выписка из Единого государственного реестра недвижимости об объекте недвижимости  
Сведения о частях земельного участка

<b>Земельный участок</b>			
(вид объекта недвижимости)			
Лист № __ Раздела <b>4.2</b>	Всего листов раздела <b>4.2</b> : __	Всего разделов: __	Всего листов выписки: __
<b>11.03.2021 № 99/2021/380220615</b>			
Кадастровый номер:		<b>02:55:020511:32</b>	

Номер точки	Координаты, м		Описание закрепления на местности	Средняя квадратическая погрешность определения координат характерных точек границы части земельного участка, м
	X	Y		
1	2	3	4	5
79	662724.35	1366005.15	данные отсутствуют	данные отсутствуют
79	662724.35	1366005.15	данные отсутствуют	данные отсутствуют
80	662730.36	1365999.03	данные отсутствуют	0.1
80	662730.36	1365999.03	данные отсутствуют	данные отсутствуют
80	662730.36	1365999.03	данные отсутствуют	данные отсутствуют
81	662730.19	1365998.86	данные отсутствуют	0.1
81	662730.19	1365998.86	данные отсутствуют	данные отсутствуют
81	662730.19	1365998.86	данные отсутствуют	данные отсутствуют
82	662731.83	1365997.2	данные отсутствуют	данные отсутствуют
82	662731.83	1365997.2	данные отсутствуют	данные отсутствуют
82	662731.83	1365997.2	данные отсутствуют	данные отсутствуют
83	662695.13	1366033	данные отсутствуют	данные отсутствуют
83	662695.13	1366033	данные отсутствуют	данные отсутствуют
84	662645.63	1366068.58	данные отсутствуют	0.1
84	662645.63	1366068.58	данные отсутствуют	данные отсутствуют
84	662645.63	1366068.58	данные отсутствуют	данные отсутствуют
85	662639.9	1366074.17	данные отсутствуют	0.1

Государственный регистратор		ФГИС ЕГРН
полное наименование должности	подпись	инициалы, фамилия

М.П.

Выписка из Единого государственного реестра недвижимости об объекте недвижимости  
Сведения о частях земельного участка

<b>Земельный участок</b>			
(вид объекта недвижимости)			
Лист № __ Раздела <b>4.2</b>	Всего листов раздела <b>4.2</b> : __	Всего разделов: __	Всего листов выписки: __
<b>11.03.2021 № 99/2021/380220615</b>			
Кадастровый номер:		<b>02:55:020511:32</b>	

Номер точки	Координаты, м		Описание закрепления на местности	Средняя квадратическая погрешность определения координат характерных точек границы части земельного участка, м
	X	Y		
1	2	3	4	5
85	662639.9	1366074.17	данные отсутствуют	данные отсутствуют
85	662639.9	1366074.17	данные отсутствуют	данные отсутствуют
86	662656.51	1366091.17	данные отсутствуют	0.1
86	662656.51	1366091.17	данные отсутствуют	данные отсутствуют
86	662656.51	1366091.17	данные отсутствуют	данные отсутствуют
87	662654.91	1366092.71	данные отсутствуют	0.1
87	662654.91	1366092.71	данные отсутствуют	данные отсутствуют
87	662654.91	1366092.71	данные отсутствуют	данные отсутствуют
88	662662.28	1366100.36	данные отсутствуют	0.1
88	662662.28	1366100.36	данные отсутствуют	данные отсутствуют
88	662662.28	1366100.36	данные отсутствуют	данные отсутствуют
89	662663.93	1366098.77	данные отсутствуют	0.1
89	662663.93	1366098.77	данные отсутствуют	данные отсутствуют
89	662663.93	1366098.77	данные отсутствуют	данные отсутствуют
90	662684.34	1366119.77	данные отсутствуют	данные отсутствуют
90	662684.34	1366119.77	данные отсутствуют	данные отсутствуют
90	662684.34	1366119.77	данные отсутствуют	данные отсутствуют

Государственный регистратор		ФГИС ЕГРН
полное наименование должности	подпись	инициалы, фамилия

М.П.

Выписка из Единого государственного реестра недвижимости об объекте недвижимости  
Сведения о частях земельного участка

<b>Земельный участок</b>			
(вид объекта недвижимости)			
Лист № __ Раздела <b>4.2</b>	Всего листов раздела <b>4.2</b> : __	Всего разделов: __	Всего листов выписки: __
<b>11.03.2021 № 99/2021/380220615</b>			
Кадастровый номер:		<b>02:55:020511:32</b>	

Номер точки	Координаты, м		Описание закрепления на местности	Средняя квадратическая погрешность определения координат характерных точек границы части земельного участка, м
	X	Y		
1	2	3	4	5
91	662690.16	1366114.28	данные отсутствуют	данные отсутствуют
91	662690.16	1366114.28	данные отсутствуют	данные отсутствуют
91	662690.16	1366114.28	данные отсутствуют	данные отсутствуют
92	662669.69	1366093.22	данные отсутствуют	0.1
92	662669.69	1366093.22	данные отсутствуют	данные отсутствуют
92	662669.69	1366093.22	данные отсутствуют	данные отсутствуют
93	662670.51	1366092.43	данные отсутствуют	0.1
93	662670.51	1366092.43	данные отсутствуют	данные отсутствуют
93	662670.51	1366092.43	данные отсутствуют	данные отсутствуют
94	662663.11	1366084.8	данные отсутствуют	0.1
94	662663.11	1366084.8	данные отсутствуют	данные отсутствуют
94	662663.11	1366084.8	данные отсутствуют	данные отсутствуют
95	662662.27	1366085.62	данные отсутствуют	0.1
95	662662.27	1366085.62	данные отсутствуют	данные отсутствуют
95	662662.27	1366085.62	данные отсутствуют	данные отсутствуют
96	662643.79	1366068.23	данные отсутствуют	данные отсутствуют
96	662643.79	1366068.23	данные отсутствуют	данные отсутствуют

Государственный регистратор		ФГИС ЕГРН
полное наименование должности	подпись	инициалы, фамилия

М.П.

Выписка из Единого государственного реестра недвижимости об объекте недвижимости  
**Сведения о частях земельного участка**

<b>Земельный участок</b>			
<small>(вид объекта недвижимости)</small>			
Лист № ___ Раздела <b>4.2</b>	Всего листов раздела <b>4.2</b> : ___	Всего разделов: ___	Всего листов выписки: ___
<b>11.03.2021 № 99/2021/380220615</b>			
Кадастровый номер:		<b>02:55:020511:32</b>	

Номер точки	Координаты, м		Описание закрепления на местности	Средняя квадратическая погрешность определения координат характерных точек границы части земельного участка, м
	X	Y		
1	2	3	4	5
96	662643.79	1366068.23	данные отсутствуют	данные отсутствуют
97	662639.46	1366077.87	данные отсутствуют	данные отсутствуют
97	662639.46	1366077.87	данные отсутствуют	данные отсутствуют
97	662639.46	1366077.87	данные отсутствуют	данные отсутствуют
98	662646.54	1366071.15	данные отсутствуют	0.1
98	662646.54	1366071.15	данные отсутствуют	данные отсутствуют
98	662646.54	1366071.15	данные отсутствуют	данные отсутствуют

Государственный регистратор		ФГИС ЕГРН
полное наименование должности	подпись	инициалы, фамилия

М.П.

Выписка из Единого государственного реестра недвижимости об объекте недвижимости  
Сведения о частях земельного участка

<b>Земельный участок</b>				
(вид объекта недвижимости)				
Лист № __ Раздела <b>4.2</b>		Всего листов раздела <b>4.2</b> : __		Всего разделов: __
Всего листов выписки: __				
<b>11.03.2021 № 99/2021/380220615</b>				
Кадастровый номер:			<b>02:55:020511:32</b>	
Сведения о характерных точках границы части (частей) земельного участка				
Учетный номер части: 8				
Система координат: МСК-05				
Зона №				
Номер точки	Координаты, м		Описание закрепления на местности	Средняя квадратическая погрешность определения координат характерных точек границы части земельного участка, м
	X	Y		
1	2	3	4	5
3	662636.75	1366074.9	данные отсутствуют	данные отсутствуют
3	662636.75	1366074.9	данные отсутствуют	данные отсутствуют
3	662636.75	1366074.9	данные отсутствуют	данные отсутствуют
3	662636.75	1366074.9	данные отсутствуют	данные отсутствуют
3	662636.75	1366074.9	данные отсутствуют	данные отсутствуют
3	662636.75	1366074.9	данные отсутствуют	данные отсутствуют
4	662675.58	1366038.13	данные отсутствуют	данные отсутствуют
4	662675.58	1366038.13	данные отсутствуют	данные отсутствуют
4	662675.58	1366038.13	данные отсутствуют	данные отсутствуют
14	662660.76	1366059.71	данные отсутствуют	0.2
14	662660.76	1366059.71	данные отсутствуют	данные отсутствуют
14	662660.76	1366059.71	данные отсутствуют	данные отсутствуют
15	662659.29	1366061.06	данные отсутствуют	0.2
15	662659.29	1366061.06	данные отсутствуют	данные отсутствуют
15	662659.29	1366061.06	данные отсутствуют	данные отсутствуют
16	662659.97	1366061.78	данные отсутствуют	данные отсутствуют
Государственный регистратор			ФГИС ЕГРН	
полное наименование должности			подпись	
			инициалы, фамилия	

М.П.

Выписка из Единого государственного реестра недвижимости об объекте недвижимости  
Сведения о частях земельного участка

<b>Земельный участок</b>			
(вид объекта недвижимости)			
Лист № ____ Раздела <b>4.2</b>	Всего листов раздела <b>4.2</b> : ____	Всего разделов: ____	Всего листов выписки: ____
<b>11.03.2021 № 99/2021/380220615</b>			
Кадастровый номер:		<b>02:55:020511:32</b>	

Номер точки	Координаты, м		Описание закрепления на местности	Средняя квадратическая погрешность определения координат характерных точек границы части земельного участка, м
	X	Y		
1	2	3	4	5
16	662659.97	1366061.78	данные отсутствуют	данные отсутствуют
16	662659.97	1366061.78	данные отсутствуют	данные отсутствуют
17	662661.44	1366060.44	данные отсутствуют	0.2
17	662661.44	1366060.44	данные отсутствуют	данные отсутствуют
17	662661.44	1366060.44	данные отсутствуют	данные отсутствуют
18	662732.53	1365997.97	данные отсутствуют	данные отсутствуют
18	662732.53	1365997.97	данные отсутствуют	данные отсутствуют
18	662732.53	1365997.97	данные отсутствуют	данные отсутствуют
19	662730.11	1366000.32	данные отсутствуют	данные отсутствуют
19	662730.11	1366000.32	данные отсутствуют	данные отсутствуют
19	662730.11	1366000.32	данные отсутствуют	данные отсутствуют
20	662653.22	1366075.41	данные отсутствуют	данные отсутствуют
20	662653.22	1366075.41	данные отсутствуют	данные отсутствуют
20	662653.22	1366075.41	данные отсутствуют	данные отсутствуют
21	662645.71	1366081.98	данные отсутствуют	данные отсутствуют
21	662645.71	1366081.98	данные отсутствуют	данные отсутствуют
21	662645.71	1366081.98	данные отсутствуют	данные отсутствуют

Государственный регистратор		ФГИС ЕГРН
полное наименование должности	подпись	инициалы, фамилия

М.П.

Выписка из Единого государственного реестра недвижимости об объекте недвижимости  
Сведения о частях земельного участка

<b>Земельный участок</b>			
(вид объекта недвижимости)			
Лист № __ Раздела <b>4.2</b>	Всего листов раздела <b>4.2</b> : __	Всего разделов: __	Всего листов выписки: __
<b>11.03.2021 № 99/2021/380220615</b>			
Кадастровый номер:		<b>02:55:020511:32</b>	

Номер точки	Координаты, м		Описание закрепления на местности	Средняя квадратическая погрешность определения координат характерных точек границы части земельного участка, м
	X	Y		
1	2	3	4	5
22	662683.19	1366120.85	данные отсутствуют	данные отсутствуют
22	662683.19	1366120.85	данные отсутствуют	данные отсутствуют
22	662683.19	1366120.85	данные отсутствуют	данные отсутствуют
23	662686.11	1366118.1	данные отсутствуют	данные отсутствуют
23	662686.11	1366118.1	данные отсутствуют	данные отсутствуют
23	662686.11	1366118.1	данные отсутствуют	данные отсутствуют
24	662651.52	1366082.23	данные отсутствуют	данные отсутствуют
24	662651.52	1366082.23	данные отсутствуют	данные отсутствуют
24	662651.52	1366082.23	данные отсутствуют	данные отсутствуют
25	662655.9	1366078.39	данные отсутствуют	данные отсутствуют
25	662655.9	1366078.39	данные отсутствуют	данные отсутствуют
25	662655.9	1366078.39	данные отсутствуют	данные отсутствуют
26	662732.9	1366003.19	данные отсутствуют	данные отсутствуют
26	662732.9	1366003.19	данные отсутствуют	данные отсутствуют
26	662732.9	1366003.19	данные отсутствуют	данные отсутствуют
27	662735.26	1366000.92	данные отсутствуют	данные отсутствуют
27	662735.26	1366000.92	данные отсутствуют	данные отсутствуют

Государственный регистратор		ФГИС ЕГРН
полное наименование должности	подпись	инициалы, фамилия

М.П.



Выписка из Единого государственного реестра недвижимости об объекте недвижимости  
Сведения о частях земельного участка

<b>Земельный участок</b>			
(вид объекта недвижимости)			
Лист № __ Раздела <b>4.2</b>	Всего листов раздела <b>4.2</b> : __	Всего разделов: __	Всего листов выписки: __
<b>11.03.2021 № 99/2021/380220615</b>			
Кадастровый номер:		<b>02:55:020511:32</b>	

Номер точки	Координаты, м		Описание закрепления на местности	Средняя квадратическая погрешность определения координат характерных точек границы части земельного участка, м
	X	Y		
1	2	3	4	5
27	662735.26	1366000.92	данные отсутствуют	данные отсутствуют
28	662730.31	1365995.55	данные отсутствуют	данные отсутствуют
28	662730.31	1365995.55	данные отсутствуют	данные отсутствуют
28	662730.31	1365995.55	данные отсутствуют	данные отсутствуют
29	662639.35	1366077.75	данные отсутствуют	данные отсутствуют
29	662639.35	1366077.75	данные отсутствуют	данные отсутствуют
29	662639.35	1366077.75	данные отсутствуют	данные отсутствуют
30	662640.7	1366079.22	данные отсутствуют	данные отсутствуют
30	662640.7	1366079.22	данные отсутствуют	данные отсутствуют
30	662640.7	1366079.22	данные отсутствуют	данные отсутствуют
31	662731.67	1365997.02	данные отсутствуют	данные отсутствуют
31	662731.67	1365997.02	данные отсутствуют	данные отсутствуют
31	662731.67	1365997.02	данные отсутствуют	данные отсутствуют
32	662737.67	1366003.55	данные отсутствуют	данные отсутствуют
32	662737.67	1366003.55	данные отсутствуют	данные отсутствуют
32	662737.67	1366003.55	данные отсутствуют	данные отсутствуют
33	662720.94	1366019.56	данные отсутствуют	0.1

Государственный регистратор		ФГИС ЕГРН
полное наименование должности	подпись	инициалы, фамилия

М.П.

Выписка из Единого государственного реестра недвижимости об объекте недвижимости  
Сведения о частях земельного участка

<b>Земельный участок</b>			
<small>(вид объекта недвижимости)</small>			
Лист № __ Раздела <b>4.2</b>	Всего листов раздела <b>4.2</b> : __	Всего разделов: __	Всего листов выписки: __
<b>11.03.2021 № 99/2021/380220615</b>			
Кадастровый номер:		<b>02:55:020511:32</b>	

Номер точки	Координаты, м		Описание закрепления на местности	Средняя квадратическая погрешность определения координат характерных точек границы части земельного участка, м
	X	Y		
1	2	3	4	5
33	662720.94	1366019.56	данные отсутствуют	данные отсутствуют
33	662720.94	1366019.56	данные отсутствуют	данные отсутствуют
34	662753.26	1366054.35	данные отсутствуют	данные отсутствуют
34	662753.26	1366054.35	данные отсутствуют	данные отсутствуют
34	662753.26	1366054.35	данные отсутствуют	данные отсутствуют
35	662754.71	1366052.97	данные отсутствуют	данные отсутствуют
35	662754.71	1366052.97	данные отсутствуют	данные отсутствуют
35	662754.71	1366052.97	данные отсутствуют	данные отсутствуют
36	662723.75	1366019.65	данные отсутствуют	0.1
36	662723.75	1366019.65	данные отсутствуют	данные отсутствуют
36	662723.75	1366019.65	данные отсутствуют	данные отсутствуют
37	662739.03	1366005.03	данные отсутствуют	данные отсутствуют
37	662739.03	1366005.03	данные отсутствуют	данные отсутствуют
37	662739.03	1366005.03	данные отсутствуют	данные отсутствуют
38	662748.56	1366015.39	данные отсутствуют	данные отсутствуют
38	662748.56	1366015.39	данные отсутствуют	данные отсутствуют
38	662748.56	1366015.39	данные отсутствуют	данные отсутствуют

Государственный регистратор		ФГИС ЕГРН
полное наименование должности	подпись	инициалы, фамилия

М.П.

Выписка из Единого государственного реестра недвижимости об объекте недвижимости  
Сведения о частях земельного участка

<b>Земельный участок</b>			
(вид объекта недвижимости)			
Лист № __ Раздела <b>4.2</b>	Всего листов раздела <b>4.2</b> : __	Всего разделов: __	Всего листов выписки: __
<b>11.03.2021 № 99/2021/380220615</b>			
Кадастровый номер:		<b>02:55:020511:32</b>	

Номер точки	Координаты, м		Описание закрепления на местности	Средняя квадратическая погрешность определения координат характерных точек границы части земельного участка, м
	X	Y		
1	2	3	4	5
39	662738.42	1366024.84	данные отсутствуют	0.1
39	662738.42	1366024.84	данные отсутствуют	данные отсутствуют
39	662738.42	1366024.84	данные отсутствуют	данные отсутствуют
40	662746.97	1366033.54	данные отсутствуют	0.1
40	662746.97	1366033.54	данные отсутствуют	данные отсутствуют
40	662746.97	1366033.54	данные отсутствуют	данные отсутствуют
41	662760.39	1366047.51	данные отсутствуют	данные отсутствуют
41	662760.39	1366047.51	данные отсутствуют	данные отсутствуют
41	662760.39	1366047.51	данные отсутствуют	данные отсутствуют
42	662761.83	1366046.13	данные отсутствуют	данные отсутствуют
42	662761.83	1366046.13	данные отсутствуют	данные отсутствуют
42	662761.83	1366046.13	данные отсутствуют	данные отсутствуют
43	662748.4	1366032.15	данные отсутствуют	0.1
43	662748.4	1366032.15	данные отсутствуют	данные отсутствуют
43	662748.4	1366032.15	данные отсутствуют	данные отсутствуют
44	662741.29	1366024.9	данные отсутствуют	0.1
44	662741.29	1366024.9	данные отсутствуют	данные отсутствуют
Государственный регистратор				ФГИС ЕГРН
полное наименование должности			подпись	инициалы, фамилия

М.П.

Выписка из Единого государственного реестра недвижимости об объекте недвижимости  
Сведения о частях земельного участка

<b>Земельный участок</b>			
(вид объекта недвижимости)			
Лист № ___ Раздела <b>4.2</b>	Всего листов раздела <b>4.2</b> : ___	Всего разделов: ___	Всего листов выписки: ___
<b>11.03.2021 № 99/2021/380220615</b>			
Кадастровый номер:		<b>02:55:020511:32</b>	

Номер точки	Координаты, м		Описание закрепления на местности	Средняя квадратическая погрешность определения координат характерных точек границы части земельного участка, м
	X	Y		
1	2	3	4	5
44	662741.29	1366024.9	данные отсутствуют	данные отсутствуют
45	662749.92	1366016.86	данные отсутствуют	данные отсутствуют
45	662749.92	1366016.86	данные отсутствуют	данные отсутствуют
45	662749.92	1366016.86	данные отсутствуют	данные отсутствуют
46	662748.35	1366015.16	данные отсутствуют	данные отсутствуют
46	662748.35	1366015.16	данные отсутствуют	данные отсутствуют
46	662748.35	1366015.16	данные отсутствуют	данные отсутствуют
47	662738.11	1366024.83	данные отсутствуют	0.1
47	662738.11	1366024.83	данные отсутствуют	данные отсутствуют
47	662738.11	1366024.83	данные отсутствуют	данные отсутствуют
48	662759.72	1366048.16	данные отсутствуют	данные отсутствуют
48	662759.72	1366048.16	данные отсутствуют	данные отсутствуют
48	662759.72	1366048.16	данные отсутствуют	данные отсутствуют
49	662761.16	1366046.78	данные отсутствуют	данные отсутствуют
49	662761.16	1366046.78	данные отсутствуют	данные отсутствуют
49	662761.16	1366046.78	данные отсутствуют	данные отсутствуют
50	662740.93	1366024.93	данные отсутствуют	0.1

Государственный регистратор		ФГИС ЕГРН
полное наименование должности	подпись	инициалы, фамилия

М.П.

Выписка из Единого государственного реестра недвижимости об объекте недвижимости  
Сведения о частях земельного участка

<b>Земельный участок</b>			
(вид объекта недвижимости)			
Лист № __ Раздела <b>4.2</b>	Всего листов раздела <b>4.2</b> : __	Всего разделов: __	Всего листов выписки: __
<b>11.03.2021 № 99/2021/380220615</b>			
Кадастровый номер:		<b>02:55:020511:32</b>	

Номер точки	Координаты, м		Описание закрепления на местности	Средняя квадратическая погрешность определения координат характерных точек границы части земельного участка, м
	X	Y		
1	2	3	4	5
50	662740.93	1366024.93	данные отсутствуют	данные отсутствуют
50	662740.93	1366024.93	данные отсутствуют	данные отсутствуют
51	662749.71	1366016.63	данные отсутствуют	данные отсутствуют
51	662749.71	1366016.63	данные отсутствуют	данные отсутствуют
51	662749.71	1366016.63	данные отсутствуют	данные отсутствуют
52	662748.13	1366014.92	данные отсутствуют	данные отсутствуют
52	662748.13	1366014.92	данные отсутствуют	данные отсутствуют
52	662748.13	1366014.92	данные отсутствуют	данные отсутствуют
53	662737.4	1366024.91	данные отсутствуют	0.1
53	662737.4	1366024.91	данные отсутствуют	данные отсутствуют
53	662737.4	1366024.91	данные отсутствуют	данные отсутствуют
54	662759.96	1366047.93	данные отсутствуют	данные отсутствуют
54	662759.96	1366047.93	данные отсутствуют	данные отсутствуют
54	662759.96	1366047.93	данные отсутствуют	данные отсутствуют
55	662761.69	1366046.27	данные отсутствуют	данные отсутствуют
55	662761.69	1366046.27	данные отсутствуют	данные отсутствуют
55	662761.69	1366046.27	данные отсутствуют	данные отсутствуют
Государственный регистратор				ФГИС ЕГРН
полное наименование должности			подпись	инициалы, фамилия

М.П.

Выписка из Единого государственного реестра недвижимости об объекте недвижимости  
Сведения о частях земельного участка

<b>Земельный участок</b>			
(вид объекта недвижимости)			
Лист № ___ Раздела <b>4.2</b>	Всего листов раздела <b>4.2</b> : ___	Всего разделов: ___	Всего листов выписки: ___
<b>11.03.2021 № 99/2021/380220615</b>			
Кадастровый номер:		<b>02:55:020511:32</b>	

Номер точки	Координаты, м		Описание закрепления на местности	Средняя квадратическая погрешность определения координат характерных точек границы части земельного участка, м
	X	Y		
1	2	3	4	5
56	662740.95	1366024.92	данные отсутствуют	0.1
56	662740.95	1366024.92	данные отсутствуют	данные отсутствуют
56	662740.95	1366024.92	данные отсутствуют	данные отсутствуют
57	662749.8	1366016.73	данные отсутствуют	данные отсутствуют
57	662749.8	1366016.73	данные отсутствуют	данные отсутствуют
57	662749.8	1366016.73	данные отсутствуют	данные отсутствуют
58	662725.72	1365990.55	данные отсутствуют	данные отсутствуют
58	662725.72	1365990.55	данные отсутствуют	данные отсутствуют
58	662725.72	1365990.55	данные отсутствуют	данные отсутствуют
59	662723.78	1365992.47	данные отсутствуют	0.1
59	662723.78	1365992.47	данные отсутствуют	данные отсутствуют
59	662723.78	1365992.47	данные отсутствуют	данные отсутствуют
60	662723.59	1365992.28	данные отсутствуют	данные отсутствуют
60	662723.59	1365992.28	данные отсутствуют	данные отсутствуют
60	662723.59	1365992.28	данные отсутствуют	данные отсутствуют
61	662708.58	1366006.59	данные отсутствуют	данные отсутствуют
61	662708.58	1366006.59	данные отсутствуют	данные отсутствуют

Государственный регистратор		ФГИС ЕГРН
полное наименование должности	подпись	инициалы, фамилия

М.П.

Выписка из Единого государственного реестра недвижимости об объекте недвижимости  
Сведения о частях земельного участка

<b>Земельный участок</b>			
(вид объекта недвижимости)			
Лист № __ Раздела <b>4.2</b>	Всего листов раздела <b>4.2</b> : __	Всего разделов: __	Всего листов выписки: __
<b>11.03.2021 № 99/2021/380220615</b>			
Кадастровый номер:		<b>02:55:020511:32</b>	

Номер точки	Координаты, м		Описание закрепления на местности	Средняя квадратическая погрешность определения координат характерных точек границы части земельного участка, м
	X	Y		
1	2	3	4	5
61	662708.58	1366006.59	данные отсутствуют	данные отсутствуют
62	662708.88	1366007.91	данные отсутствуют	0.1
62	662708.88	1366007.91	данные отсутствуют	данные отсутствуют
62	662708.88	1366007.91	данные отсутствуют	данные отсутствуют
63	662695.67	1366021.13	данные отсутствуют	0.1
63	662695.67	1366021.13	данные отсутствуют	данные отсутствуют
63	662695.67	1366021.13	данные отсутствуют	данные отсутствуют
64	662695.07	1366021.74	данные отсутствуют	0.1
64	662695.07	1366021.74	данные отсутствуют	данные отсутствуют
64	662695.07	1366021.74	данные отсутствуют	данные отсутствуют
65	662693.91	1366020.6	данные отсутствуют	данные отсутствуют
65	662693.91	1366020.6	данные отсутствуют	данные отсутствуют
65	662693.91	1366020.6	данные отсутствуют	данные отсутствуют
66	662639.48	1366077.89	данные отсутствуют	данные отсутствуют
66	662639.48	1366077.89	данные отсутствуют	данные отсутствуют
66	662639.48	1366077.89	данные отсутствуют	данные отсутствуют
67	662639.57	1366077.8	данные отсутствуют	0.1

Государственный регистратор		ФГИС ЕГРН
полное наименование должности	подпись	инициалы, фамилия

М.П.

Выписка из Единого государственного реестра недвижимости об объекте недвижимости  
Сведения о частях земельного участка

<b>Земельный участок</b>			
(вид объекта недвижимости)			
Лист № __ Раздела <b>4.2</b>	Всего листов раздела <b>4.2</b> : __	Всего разделов: __	Всего листов выписки: __
<b>11.03.2021 № 99/2021/380220615</b>			
Кадастровый номер:		<b>02:55:020511:32</b>	

Номер точки	Координаты, м		Описание закрепления на местности	Средняя квадратическая погрешность определения координат характерных точек границы части земельного участка, м
	X	Y		
1	2	3	4	5
67	662639.57	1366077.8	данные отсутствуют	данные отсутствуют
67	662639.57	1366077.8	данные отсутствуют	данные отсутствуют
68	662643.07	1366081.25	данные отсутствуют	0.1
68	662643.07	1366081.25	данные отсутствуют	данные отсутствуют
68	662643.07	1366081.25	данные отсутствуют	данные отсутствуют
69	662651.46	1366072.34	данные отсутствуют	0.1
69	662651.46	1366072.34	данные отсутствуют	данные отсутствуют
69	662651.46	1366072.34	данные отсутствуют	данные отсутствуют
70	662648.24	1366069.31	данные отсутствуют	0.1
70	662648.24	1366069.31	данные отсутствуют	данные отсутствуют
70	662648.24	1366069.31	данные отсутствуют	данные отсутствуют
71	662679.27	1366039.65	данные отсутствуют	0.1
71	662679.27	1366039.65	данные отсутствуют	данные отсутствуют
71	662679.27	1366039.65	данные отсутствуют	данные отсутствуют
72	662685.79	1366033.1	данные отсутствуют	0.1
72	662685.79	1366033.1	данные отсутствуют	данные отсутствуют
72	662685.79	1366033.1	данные отсутствуют	данные отсутствуют

Государственный регистратор		ФГИС ЕГРН
полное наименование должности	подпись	инициалы, фамилия

М.П.



Выписка из Единого государственного реестра недвижимости об объекте недвижимости  
Сведения о частях земельного участка

<b>Земельный участок</b>			
(вид объекта недвижимости)			
Лист № __ Раздела <b>4.2</b>	Всего листов раздела <b>4.2</b> : __	Всего разделов: __	Всего листов выписки: __
<b>11.03.2021 № 99/2021/380220615</b>			
Кадастровый номер:		<b>02:55:020511:32</b>	

Номер точки	Координаты, м		Описание закрепления на местности	Средняя квадратическая погрешность определения координат характерных точек границы части земельного участка, м
	X	Y		
1	2	3	4	5
73	662690.51	1366028.47	данные отсутствуют	0.1
73	662690.51	1366028.47	данные отсутствуют	данные отсутствуют
73	662690.51	1366028.47	данные отсутствуют	данные отсутствуют
74	662695.13	1366033	данные отсутствуют	0.1
75	662701.33	1366026.79	данные отсутствуют	0.1
75	662701.33	1366026.79	данные отсутствуют	данные отсутствуют
75	662701.33	1366026.79	данные отсутствуют	данные отсутствуют
76	662714.47	1366013.63	данные отсутствуют	0.1
76	662714.47	1366013.63	данные отсутствуют	данные отсутствуют
76	662714.47	1366013.63	данные отсутствуют	данные отсутствуют
77	662715.36	1366014.55	данные отсутствуют	0.1
77	662715.36	1366014.55	данные отсутствуют	данные отсутствуют
77	662715.36	1366014.55	данные отсутствуют	данные отсутствуют
78	662724.52	1366005.32	данные отсутствуют	0.1
78	662724.52	1366005.32	данные отсутствуют	данные отсутствуют
78	662724.52	1366005.32	данные отсутствуют	данные отсутствуют
79	662724.35	1366005.15	данные отсутствуют	0.1

Государственный регистратор		ФГИС ЕГРН
полное наименование должности	подпись	инициалы, фамилия

М.П.

Выписка из Единого государственного реестра недвижимости об объекте недвижимости  
Сведения о частях земельного участка

<b>Земельный участок</b>			
(вид объекта недвижимости)			
Лист № __ Раздела <b>4.2</b>	Всего листов раздела <b>4.2</b> : __	Всего разделов: __	Всего листов выписки: __
<b>11.03.2021 № 99/2021/380220615</b>			
Кадастровый номер:		<b>02:55:020511:32</b>	

Номер точки	Координаты, м		Описание закрепления на местности	Средняя квадратическая погрешность определения координат характерных точек границы части земельного участка, м
	X	Y		
1	2	3	4	5
79	662724.35	1366005.15	данные отсутствуют	данные отсутствуют
79	662724.35	1366005.15	данные отсутствуют	данные отсутствуют
80	662730.36	1365999.03	данные отсутствуют	0.1
80	662730.36	1365999.03	данные отсутствуют	данные отсутствуют
80	662730.36	1365999.03	данные отсутствуют	данные отсутствуют
81	662730.19	1365998.86	данные отсутствуют	0.1
81	662730.19	1365998.86	данные отсутствуют	данные отсутствуют
81	662730.19	1365998.86	данные отсутствуют	данные отсутствуют
82	662731.83	1365997.2	данные отсутствуют	данные отсутствуют
82	662731.83	1365997.2	данные отсутствуют	данные отсутствуют
82	662731.83	1365997.2	данные отсутствуют	данные отсутствуют
83	662695.13	1366033	данные отсутствуют	данные отсутствуют
83	662695.13	1366033	данные отсутствуют	данные отсутствуют
84	662645.63	1366068.58	данные отсутствуют	0.1
84	662645.63	1366068.58	данные отсутствуют	данные отсутствуют
84	662645.63	1366068.58	данные отсутствуют	данные отсутствуют
85	662639.9	1366074.17	данные отсутствуют	0.1

Государственный регистратор		ФГИС ЕГРН
полное наименование должности	подпись	инициалы, фамилия

М.П.

Выписка из Единого государственного реестра недвижимости об объекте недвижимости  
Сведения о частях земельного участка

<b>Земельный участок</b>			
(вид объекта недвижимости)			
Лист № __ Раздела <b>4.2</b>	Всего листов раздела <b>4.2</b> : __	Всего разделов: __	Всего листов выписки: __
<b>11.03.2021 № 99/2021/380220615</b>			
Кадастровый номер:		<b>02:55:020511:32</b>	

Номер точки	Координаты, м		Описание закрепления на местности	Средняя квадратическая погрешность определения координат характерных точек границы части земельного участка, м
	X	Y		
1	2	3	4	5
85	662639.9	1366074.17	данные отсутствуют	данные отсутствуют
85	662639.9	1366074.17	данные отсутствуют	данные отсутствуют
86	662656.51	1366091.17	данные отсутствуют	0.1
86	662656.51	1366091.17	данные отсутствуют	данные отсутствуют
86	662656.51	1366091.17	данные отсутствуют	данные отсутствуют
87	662654.91	1366092.71	данные отсутствуют	0.1
87	662654.91	1366092.71	данные отсутствуют	данные отсутствуют
87	662654.91	1366092.71	данные отсутствуют	данные отсутствуют
88	662662.28	1366100.36	данные отсутствуют	0.1
88	662662.28	1366100.36	данные отсутствуют	данные отсутствуют
88	662662.28	1366100.36	данные отсутствуют	данные отсутствуют
89	662663.93	1366098.77	данные отсутствуют	0.1
89	662663.93	1366098.77	данные отсутствуют	данные отсутствуют
89	662663.93	1366098.77	данные отсутствуют	данные отсутствуют
90	662684.34	1366119.77	данные отсутствуют	данные отсутствуют
90	662684.34	1366119.77	данные отсутствуют	данные отсутствуют
90	662684.34	1366119.77	данные отсутствуют	данные отсутствуют

Государственный регистратор		ФГИС ЕГРН
полное наименование должности	подпись	инициалы, фамилия

М.П.

Выписка из Единого государственного реестра недвижимости об объекте недвижимости  
Сведения о частях земельного участка

<b>Земельный участок</b>			
(вид объекта недвижимости)			
Лист № __ Раздела <b>4.2</b>	Всего листов раздела <b>4.2</b> : __	Всего разделов: __	Всего листов выписки: __
<b>11.03.2021 № 99/2021/380220615</b>			
Кадастровый номер:		<b>02:55:020511:32</b>	

Номер точки	Координаты, м		Описание закрепления на местности	Средняя квадратическая погрешность определения координат характерных точек границы части земельного участка, м
	X	Y		
1	2	3	4	5
91	662690.16	1366114.28	данные отсутствуют	данные отсутствуют
91	662690.16	1366114.28	данные отсутствуют	данные отсутствуют
91	662690.16	1366114.28	данные отсутствуют	данные отсутствуют
92	662669.69	1366093.22	данные отсутствуют	0.1
92	662669.69	1366093.22	данные отсутствуют	данные отсутствуют
92	662669.69	1366093.22	данные отсутствуют	данные отсутствуют
93	662670.51	1366092.43	данные отсутствуют	0.1
93	662670.51	1366092.43	данные отсутствуют	данные отсутствуют
93	662670.51	1366092.43	данные отсутствуют	данные отсутствуют
94	662663.11	1366084.8	данные отсутствуют	0.1
94	662663.11	1366084.8	данные отсутствуют	данные отсутствуют
94	662663.11	1366084.8	данные отсутствуют	данные отсутствуют
95	662662.27	1366085.62	данные отсутствуют	0.1
95	662662.27	1366085.62	данные отсутствуют	данные отсутствуют
95	662662.27	1366085.62	данные отсутствуют	данные отсутствуют
96	662643.79	1366068.23	данные отсутствуют	данные отсутствуют
96	662643.79	1366068.23	данные отсутствуют	данные отсутствуют

Государственный регистратор		ФГИС ЕГРН
полное наименование должности	подпись	инициалы, фамилия

М.П.

Выписка из Единого государственного реестра недвижимости об объекте недвижимости  
**Сведения о частях земельного участка**

<b>Земельный участок</b>			
<small>(вид объекта недвижимости)</small>			
Лист № __ Раздела <b>4.2</b>	Всего листов раздела <b>4.2</b> : __	Всего разделов: __	Всего листов выписки: __
<b>11.03.2021 № 99/2021/380220615</b>			
Кадастровый номер:		<b>02:55:020511:32</b>	

Номер точки	Координаты, м		Описание закрепления на местности	Средняя квадратическая погрешность определения координат характерных точек границы части земельного участка, м
	X	Y		
1	2	3	4	5
96	662643.79	1366068.23	данные отсутствуют	данные отсутствуют
97	662639.46	1366077.87	данные отсутствуют	данные отсутствуют
97	662639.46	1366077.87	данные отсутствуют	данные отсутствуют
97	662639.46	1366077.87	данные отсутствуют	данные отсутствуют
98	662646.54	1366071.15	данные отсутствуют	0.1
98	662646.54	1366071.15	данные отсутствуют	данные отсутствуют
98	662646.54	1366071.15	данные отсутствуют	данные отсутствуют

Государственный регистратор		ФГИС ЕГРН
полное наименование должности	подпись	инициалы, фамилия

М.П.

Выписка из Единого государственного реестра недвижимости об объекте недвижимости  
Сведения о частях земельного участка

<b>Земельный участок</b>				
(вид объекта недвижимости)				
Лист № ___ Раздела <b>4.2</b>		Всего листов раздела <b>4.2</b> : ___		Всего разделов: ___
Всего листов выписки: ___				
<b>11.03.2021 № 99/2021/380220615</b>				
Кадастровый номер:			<b>02:55:020511:32</b>	
Сведения о характерных точках границы части (частей) земельного участка				
Учетный номер части: 8				
Система координат: МСК-05				
Зона №				
Номер точки	Координаты, м		Описание закрепления на местности	Средняя квадратическая погрешность определения координат характерных точек границы части земельного участка, м
	X	Y		
1	2	3	4	5
3	662636.75	1366074.9	данные отсутствуют	данные отсутствуют
3	662636.75	1366074.9	данные отсутствуют	данные отсутствуют
3	662636.75	1366074.9	данные отсутствуют	данные отсутствуют
3	662636.75	1366074.9	данные отсутствуют	данные отсутствуют
3	662636.75	1366074.9	данные отсутствуют	данные отсутствуют
3	662636.75	1366074.9	данные отсутствуют	данные отсутствуют
3	662636.75	1366074.9	данные отсутствуют	данные отсутствуют
4	662675.58	1366038.13	данные отсутствуют	данные отсутствуют
4	662675.58	1366038.13	данные отсутствуют	данные отсутствуют
4	662675.58	1366038.13	данные отсутствуют	данные отсутствуют
14	662660.76	1366059.71	данные отсутствуют	0.2
14	662660.76	1366059.71	данные отсутствуют	данные отсутствуют
14	662660.76	1366059.71	данные отсутствуют	данные отсутствуют
15	662659.29	1366061.06	данные отсутствуют	0.2
15	662659.29	1366061.06	данные отсутствуют	данные отсутствуют
15	662659.29	1366061.06	данные отсутствуют	данные отсутствуют
16	662659.97	1366061.78	данные отсутствуют	данные отсутствуют
Государственный регистратор			ФГИС ЕГРН	
полное наименование должности			подпись	
			инициалы, фамилия	

М.П.

Выписка из Единого государственного реестра недвижимости об объекте недвижимости  
Сведения о частях земельного участка

<b>Земельный участок</b>			
(вид объекта недвижимости)			
Лист № __ Раздела <b>4.2</b>	Всего листов раздела <b>4.2</b> : __	Всего разделов: __	Всего листов выписки: __
<b>11.03.2021 № 99/2021/380220615</b>			
Кадастровый номер:		<b>02:55:020511:32</b>	

Номер точки	Координаты, м		Описание закрепления на местности	Средняя квадратическая погрешность определения координат характерных точек границы части земельного участка, м
	X	Y		
1	2	3	4	5
16	662659.97	1366061.78	данные отсутствуют	данные отсутствуют
16	662659.97	1366061.78	данные отсутствуют	данные отсутствуют
17	662661.44	1366060.44	данные отсутствуют	0.2
17	662661.44	1366060.44	данные отсутствуют	данные отсутствуют
17	662661.44	1366060.44	данные отсутствуют	данные отсутствуют
18	662732.53	1365997.97	данные отсутствуют	данные отсутствуют
18	662732.53	1365997.97	данные отсутствуют	данные отсутствуют
18	662732.53	1365997.97	данные отсутствуют	данные отсутствуют
19	662730.11	1366000.32	данные отсутствуют	данные отсутствуют
19	662730.11	1366000.32	данные отсутствуют	данные отсутствуют
19	662730.11	1366000.32	данные отсутствуют	данные отсутствуют
20	662653.22	1366075.41	данные отсутствуют	данные отсутствуют
20	662653.22	1366075.41	данные отсутствуют	данные отсутствуют
20	662653.22	1366075.41	данные отсутствуют	данные отсутствуют
21	662645.71	1366081.98	данные отсутствуют	данные отсутствуют
21	662645.71	1366081.98	данные отсутствуют	данные отсутствуют
21	662645.71	1366081.98	данные отсутствуют	данные отсутствуют

Государственный регистратор		ФГИС ЕГРН
полное наименование должности	подпись	инициалы, фамилия

М.П.

Выписка из Единого государственного реестра недвижимости об объекте недвижимости  
Сведения о частях земельного участка

<b>Земельный участок</b>			
(вид объекта недвижимости)			
Лист № __ Раздела <b>4.2</b>	Всего листов раздела <b>4.2</b> : __	Всего разделов: __	Всего листов выписки: __
<b>11.03.2021 № 99/2021/380220615</b>			
Кадастровый номер:		<b>02:55:020511:32</b>	

Номер точки	Координаты, м		Описание закрепления на местности	Средняя квадратическая погрешность определения координат характерных точек границы части земельного участка, м
	X	Y		
1	2	3	4	5
22	662683.19	1366120.85	данные отсутствуют	данные отсутствуют
22	662683.19	1366120.85	данные отсутствуют	данные отсутствуют
22	662683.19	1366120.85	данные отсутствуют	данные отсутствуют
23	662686.11	1366118.1	данные отсутствуют	данные отсутствуют
23	662686.11	1366118.1	данные отсутствуют	данные отсутствуют
23	662686.11	1366118.1	данные отсутствуют	данные отсутствуют
24	662651.52	1366082.23	данные отсутствуют	данные отсутствуют
24	662651.52	1366082.23	данные отсутствуют	данные отсутствуют
24	662651.52	1366082.23	данные отсутствуют	данные отсутствуют
25	662655.9	1366078.39	данные отсутствуют	данные отсутствуют
25	662655.9	1366078.39	данные отсутствуют	данные отсутствуют
25	662655.9	1366078.39	данные отсутствуют	данные отсутствуют
26	662732.9	1366003.19	данные отсутствуют	данные отсутствуют
26	662732.9	1366003.19	данные отсутствуют	данные отсутствуют
26	662732.9	1366003.19	данные отсутствуют	данные отсутствуют
27	662735.26	1366000.92	данные отсутствуют	данные отсутствуют
27	662735.26	1366000.92	данные отсутствуют	данные отсутствуют
Государственный регистратор				ФГИС ЕГРН
полное наименование должности			подпись	инициалы, фамилия

М.П.



Выписка из Единого государственного реестра недвижимости об объекте недвижимости  
Сведения о частях земельного участка

<b>Земельный участок</b>			
(вид объекта недвижимости)			
Лист № __ Раздела <b>4.2</b>	Всего листов раздела <b>4.2</b> : __	Всего разделов: __	Всего листов выписки: __
<b>11.03.2021 № 99/2021/380220615</b>			
Кадастровый номер:		<b>02:55:020511:32</b>	

Номер точки	Координаты, м		Описание закрепления на местности	Средняя квадратическая погрешность определения координат характерных точек границы части земельного участка, м
	X	Y		
1	2	3	4	5
27	662735.26	1366000.92	данные отсутствуют	данные отсутствуют
28	662730.31	1365995.55	данные отсутствуют	данные отсутствуют
28	662730.31	1365995.55	данные отсутствуют	данные отсутствуют
28	662730.31	1365995.55	данные отсутствуют	данные отсутствуют
29	662639.35	1366077.75	данные отсутствуют	данные отсутствуют
29	662639.35	1366077.75	данные отсутствуют	данные отсутствуют
29	662639.35	1366077.75	данные отсутствуют	данные отсутствуют
30	662640.7	1366079.22	данные отсутствуют	данные отсутствуют
30	662640.7	1366079.22	данные отсутствуют	данные отсутствуют
30	662640.7	1366079.22	данные отсутствуют	данные отсутствуют
31	662731.67	1365997.02	данные отсутствуют	данные отсутствуют
31	662731.67	1365997.02	данные отсутствуют	данные отсутствуют
31	662731.67	1365997.02	данные отсутствуют	данные отсутствуют
32	662737.67	1366003.55	данные отсутствуют	данные отсутствуют
32	662737.67	1366003.55	данные отсутствуют	данные отсутствуют
32	662737.67	1366003.55	данные отсутствуют	данные отсутствуют
33	662720.94	1366019.56	данные отсутствуют	0.1
Государственный регистратор				ФГИС ЕГРН
полное наименование должности			подпись	инициалы, фамилия

М.П.

Выписка из Единого государственного реестра недвижимости об объекте недвижимости  
Сведения о частях земельного участка

<b>Земельный участок</b>			
(вид объекта недвижимости)			
Лист № __ Раздела <b>4.2</b>	Всего листов раздела <b>4.2</b> : __	Всего разделов: __	Всего листов выписки: __
<b>11.03.2021 № 99/2021/380220615</b>			
Кадастровый номер:		<b>02:55:020511:32</b>	

Номер точки	Координаты, м		Описание закрепления на местности	Средняя квадратическая погрешность определения координат характерных точек границы части земельного участка, м
	X	Y		
1	2	3	4	5
33	662720.94	1366019.56	данные отсутствуют	данные отсутствуют
33	662720.94	1366019.56	данные отсутствуют	данные отсутствуют
34	662753.26	1366054.35	данные отсутствуют	данные отсутствуют
34	662753.26	1366054.35	данные отсутствуют	данные отсутствуют
34	662753.26	1366054.35	данные отсутствуют	данные отсутствуют
35	662754.71	1366052.97	данные отсутствуют	данные отсутствуют
35	662754.71	1366052.97	данные отсутствуют	данные отсутствуют
35	662754.71	1366052.97	данные отсутствуют	данные отсутствуют
36	662723.75	1366019.65	данные отсутствуют	0.1
36	662723.75	1366019.65	данные отсутствуют	данные отсутствуют
36	662723.75	1366019.65	данные отсутствуют	данные отсутствуют
37	662739.03	1366005.03	данные отсутствуют	данные отсутствуют
37	662739.03	1366005.03	данные отсутствуют	данные отсутствуют
37	662739.03	1366005.03	данные отсутствуют	данные отсутствуют
38	662748.56	1366015.39	данные отсутствуют	данные отсутствуют
38	662748.56	1366015.39	данные отсутствуют	данные отсутствуют
38	662748.56	1366015.39	данные отсутствуют	данные отсутствуют

Государственный регистратор		ФГИС ЕГРН
полное наименование должности	подпись	инициалы, фамилия

М.П.

Выписка из Единого государственного реестра недвижимости об объекте недвижимости  
Сведения о частях земельного участка

<b>Земельный участок</b>			
(вид объекта недвижимости)			
Лист № ___ Раздела <b>4.2</b>	Всего листов раздела <b>4.2</b> : ___	Всего разделов: ___	Всего листов выписки: ___
<b>11.03.2021 № 99/2021/380220615</b>			
Кадастровый номер:		<b>02:55:020511:32</b>	

Номер точки	Координаты, м		Описание закрепления на местности	Средняя квадратическая погрешность определения координат характерных точек границы части земельного участка, м
	X	Y		
1	2	3	4	5
39	662738.42	1366024.84	данные отсутствуют	0.1
39	662738.42	1366024.84	данные отсутствуют	данные отсутствуют
39	662738.42	1366024.84	данные отсутствуют	данные отсутствуют
40	662746.97	1366033.54	данные отсутствуют	0.1
40	662746.97	1366033.54	данные отсутствуют	данные отсутствуют
40	662746.97	1366033.54	данные отсутствуют	данные отсутствуют
41	662760.39	1366047.51	данные отсутствуют	данные отсутствуют
41	662760.39	1366047.51	данные отсутствуют	данные отсутствуют
41	662760.39	1366047.51	данные отсутствуют	данные отсутствуют
42	662761.83	1366046.13	данные отсутствуют	данные отсутствуют
42	662761.83	1366046.13	данные отсутствуют	данные отсутствуют
42	662761.83	1366046.13	данные отсутствуют	данные отсутствуют
43	662748.4	1366032.15	данные отсутствуют	0.1
43	662748.4	1366032.15	данные отсутствуют	данные отсутствуют
43	662748.4	1366032.15	данные отсутствуют	данные отсутствуют
44	662741.29	1366024.9	данные отсутствуют	0.1
44	662741.29	1366024.9	данные отсутствуют	данные отсутствуют
Государственный регистратор				ФГИС ЕГРН
полное наименование должности			подпись	инициалы, фамилия

М.П.

Выписка из Единого государственного реестра недвижимости об объекте недвижимости  
Сведения о частях земельного участка

<b>Земельный участок</b>			
<small>(вид объекта недвижимости)</small>			
Лист № ___ Раздела <b>4.2</b>	Всего листов раздела <b>4.2</b> : ___	Всего разделов: ___	Всего листов выписки: ___
<b>11.03.2021 № 99/2021/380220615</b>			
Кадастровый номер:		<b>02:55:020511:32</b>	

Номер точки	Координаты, м		Описание закрепления на местности	Средняя квадратическая погрешность определения координат характерных точек границы части земельного участка, м
	X	Y		
1	2	3	4	5
44	662741.29	1366024.9	данные отсутствуют	данные отсутствуют
45	662749.92	1366016.86	данные отсутствуют	данные отсутствуют
45	662749.92	1366016.86	данные отсутствуют	данные отсутствуют
45	662749.92	1366016.86	данные отсутствуют	данные отсутствуют
46	662748.35	1366015.16	данные отсутствуют	данные отсутствуют
46	662748.35	1366015.16	данные отсутствуют	данные отсутствуют
46	662748.35	1366015.16	данные отсутствуют	данные отсутствуют
47	662738.11	1366024.83	данные отсутствуют	0.1
47	662738.11	1366024.83	данные отсутствуют	данные отсутствуют
47	662738.11	1366024.83	данные отсутствуют	данные отсутствуют
48	662759.72	1366048.16	данные отсутствуют	данные отсутствуют
48	662759.72	1366048.16	данные отсутствуют	данные отсутствуют
48	662759.72	1366048.16	данные отсутствуют	данные отсутствуют
49	662761.16	1366046.78	данные отсутствуют	данные отсутствуют
49	662761.16	1366046.78	данные отсутствуют	данные отсутствуют
49	662761.16	1366046.78	данные отсутствуют	данные отсутствуют
50	662740.93	1366024.93	данные отсутствуют	0.1

Государственный регистратор		ФГИС ЕГРН
полное наименование должности	подпись	инициалы, фамилия

М.П.

Выписка из Единого государственного реестра недвижимости об объекте недвижимости  
Сведения о частях земельного участка

<b>Земельный участок</b>			
(вид объекта недвижимости)			
Лист № __ Раздела <b>4.2</b>	Всего листов раздела <b>4.2</b> : __	Всего разделов: __	Всего листов выписки: __
<b>11.03.2021 № 99/2021/380220615</b>			
Кадастровый номер:		<b>02:55:020511:32</b>	

Номер точки	Координаты, м		Описание закрепления на местности	Средняя квадратическая погрешность определения координат характерных точек границы части земельного участка, м
	X	Y		
1	2	3	4	5
50	662740.93	1366024.93	данные отсутствуют	данные отсутствуют
50	662740.93	1366024.93	данные отсутствуют	данные отсутствуют
51	662749.71	1366016.63	данные отсутствуют	данные отсутствуют
51	662749.71	1366016.63	данные отсутствуют	данные отсутствуют
51	662749.71	1366016.63	данные отсутствуют	данные отсутствуют
52	662748.13	1366014.92	данные отсутствуют	данные отсутствуют
52	662748.13	1366014.92	данные отсутствуют	данные отсутствуют
52	662748.13	1366014.92	данные отсутствуют	данные отсутствуют
53	662737.4	1366024.91	данные отсутствуют	0.1
53	662737.4	1366024.91	данные отсутствуют	данные отсутствуют
53	662737.4	1366024.91	данные отсутствуют	данные отсутствуют
54	662759.96	1366047.93	данные отсутствуют	данные отсутствуют
54	662759.96	1366047.93	данные отсутствуют	данные отсутствуют
54	662759.96	1366047.93	данные отсутствуют	данные отсутствуют
55	662761.69	1366046.27	данные отсутствуют	данные отсутствуют
55	662761.69	1366046.27	данные отсутствуют	данные отсутствуют
55	662761.69	1366046.27	данные отсутствуют	данные отсутствуют
Государственный регистратор				ФГИС ЕГРН
полное наименование должности			подпись	инициалы, фамилия

М.П.

Выписка из Единого государственного реестра недвижимости об объекте недвижимости  
Сведения о частях земельного участка

<b>Земельный участок</b>			
(вид объекта недвижимости)			
Лист № ____ Раздела <b>4.2</b>	Всего листов раздела <b>4.2</b> : ____	Всего разделов: ____	Всего листов выписки: ____
<b>11.03.2021 № 99/2021/380220615</b>			
Кадастровый номер:		<b>02:55:020511:32</b>	

Номер точки	Координаты, м		Описание закрепления на местности	Средняя квадратическая погрешность определения координат характерных точек границы части земельного участка, м
	X	Y		
1	2	3	4	5
56	662740.95	1366024.92	данные отсутствуют	0.1
56	662740.95	1366024.92	данные отсутствуют	данные отсутствуют
56	662740.95	1366024.92	данные отсутствуют	данные отсутствуют
57	662749.8	1366016.73	данные отсутствуют	данные отсутствуют
57	662749.8	1366016.73	данные отсутствуют	данные отсутствуют
57	662749.8	1366016.73	данные отсутствуют	данные отсутствуют
58	662725.72	1365990.55	данные отсутствуют	данные отсутствуют
58	662725.72	1365990.55	данные отсутствуют	данные отсутствуют
58	662725.72	1365990.55	данные отсутствуют	данные отсутствуют
59	662723.78	1365992.47	данные отсутствуют	0.1
59	662723.78	1365992.47	данные отсутствуют	данные отсутствуют
59	662723.78	1365992.47	данные отсутствуют	данные отсутствуют
60	662723.59	1365992.28	данные отсутствуют	данные отсутствуют
60	662723.59	1365992.28	данные отсутствуют	данные отсутствуют
60	662723.59	1365992.28	данные отсутствуют	данные отсутствуют
61	662708.58	1366006.59	данные отсутствуют	данные отсутствуют
61	662708.58	1366006.59	данные отсутствуют	данные отсутствуют

Государственный регистратор		ФГИС ЕГРН
полное наименование должности	подпись	инициалы, фамилия

М.П.

Выписка из Единого государственного реестра недвижимости об объекте недвижимости  
Сведения о частях земельного участка

<b>Земельный участок</b>			
(вид объекта недвижимости)			
Лист № __ Раздела <b>4.2</b>	Всего листов раздела <b>4.2</b> : __	Всего разделов: __	Всего листов выписки: __
<b>11.03.2021 № 99/2021/380220615</b>			
Кадастровый номер:		<b>02:55:020511:32</b>	

Номер точки	Координаты, м		Описание закрепления на местности	Средняя квадратическая погрешность определения координат характерных точек границы части земельного участка, м
	X	Y		
1	2	3	4	5
61	662708.58	1366006.59	данные отсутствуют	данные отсутствуют
62	662708.88	1366007.91	данные отсутствуют	0.1
62	662708.88	1366007.91	данные отсутствуют	данные отсутствуют
62	662708.88	1366007.91	данные отсутствуют	данные отсутствуют
63	662695.67	1366021.13	данные отсутствуют	0.1
63	662695.67	1366021.13	данные отсутствуют	данные отсутствуют
63	662695.67	1366021.13	данные отсутствуют	данные отсутствуют
64	662695.07	1366021.74	данные отсутствуют	0.1
64	662695.07	1366021.74	данные отсутствуют	данные отсутствуют
64	662695.07	1366021.74	данные отсутствуют	данные отсутствуют
65	662693.91	1366020.6	данные отсутствуют	данные отсутствуют
65	662693.91	1366020.6	данные отсутствуют	данные отсутствуют
65	662693.91	1366020.6	данные отсутствуют	данные отсутствуют
66	662639.48	1366077.89	данные отсутствуют	данные отсутствуют
66	662639.48	1366077.89	данные отсутствуют	данные отсутствуют
66	662639.48	1366077.89	данные отсутствуют	данные отсутствуют
67	662639.57	1366077.8	данные отсутствуют	0.1

Государственный регистратор		ФГИС ЕГРН
полное наименование должности	подпись	инициалы, фамилия

М.П.

Выписка из Единого государственного реестра недвижимости об объекте недвижимости  
Сведения о частях земельного участка

<b>Земельный участок</b>			
(вид объекта недвижимости)			
Лист № __ Раздела <b>4.2</b>	Всего листов раздела <b>4.2</b> : __	Всего разделов: __	Всего листов выписки: __
<b>11.03.2021 № 99/2021/380220615</b>			
Кадастровый номер:		<b>02:55:020511:32</b>	

Номер точки	Координаты, м		Описание закрепления на местности	Средняя квадратическая погрешность определения координат характерных точек границы части земельного участка, м
	X	Y		
1	2	3	4	5
67	662639.57	1366077.8	данные отсутствуют	данные отсутствуют
67	662639.57	1366077.8	данные отсутствуют	данные отсутствуют
68	662643.07	1366081.25	данные отсутствуют	0.1
68	662643.07	1366081.25	данные отсутствуют	данные отсутствуют
68	662643.07	1366081.25	данные отсутствуют	данные отсутствуют
69	662651.46	1366072.34	данные отсутствуют	0.1
69	662651.46	1366072.34	данные отсутствуют	данные отсутствуют
69	662651.46	1366072.34	данные отсутствуют	данные отсутствуют
70	662648.24	1366069.31	данные отсутствуют	0.1
70	662648.24	1366069.31	данные отсутствуют	данные отсутствуют
70	662648.24	1366069.31	данные отсутствуют	данные отсутствуют
71	662679.27	1366039.65	данные отсутствуют	0.1
71	662679.27	1366039.65	данные отсутствуют	данные отсутствуют
71	662679.27	1366039.65	данные отсутствуют	данные отсутствуют
72	662685.79	1366033.1	данные отсутствуют	0.1
72	662685.79	1366033.1	данные отсутствуют	данные отсутствуют
72	662685.79	1366033.1	данные отсутствуют	данные отсутствуют

Государственный регистратор		ФГИС ЕГРН
полное наименование должности	подпись	инициалы, фамилия

М.П.



Выписка из Единого государственного реестра недвижимости об объекте недвижимости  
Сведения о частях земельного участка

<b>Земельный участок</b>			
(вид объекта недвижимости)			
Лист № __ Раздела <b>4.2</b>	Всего листов раздела <b>4.2</b> : __	Всего разделов: __	Всего листов выписки: __
<b>11.03.2021 № 99/2021/380220615</b>			
Кадастровый номер:		<b>02:55:020511:32</b>	

Номер точки	Координаты, м		Описание закрепления на местности	Средняя квадратическая погрешность определения координат характерных точек границы части земельного участка, м
	X	Y		
1	2	3	4	5
73	662690.51	1366028.47	данные отсутствуют	0.1
73	662690.51	1366028.47	данные отсутствуют	данные отсутствуют
73	662690.51	1366028.47	данные отсутствуют	данные отсутствуют
74	662695.13	1366033	данные отсутствуют	0.1
75	662701.33	1366026.79	данные отсутствуют	0.1
75	662701.33	1366026.79	данные отсутствуют	данные отсутствуют
75	662701.33	1366026.79	данные отсутствуют	данные отсутствуют
76	662714.47	1366013.63	данные отсутствуют	0.1
76	662714.47	1366013.63	данные отсутствуют	данные отсутствуют
76	662714.47	1366013.63	данные отсутствуют	данные отсутствуют
77	662715.36	1366014.55	данные отсутствуют	0.1
77	662715.36	1366014.55	данные отсутствуют	данные отсутствуют
77	662715.36	1366014.55	данные отсутствуют	данные отсутствуют
78	662724.52	1366005.32	данные отсутствуют	0.1
78	662724.52	1366005.32	данные отсутствуют	данные отсутствуют
78	662724.52	1366005.32	данные отсутствуют	данные отсутствуют
79	662724.35	1366005.15	данные отсутствуют	0.1

Государственный регистратор		ФГИС ЕГРН
полное наименование должности	подпись	инициалы, фамилия

М.П.

Выписка из Единого государственного реестра недвижимости об объекте недвижимости  
Сведения о частях земельного участка

<b>Земельный участок</b>			
(вид объекта недвижимости)			
Лист № __ Раздела <b>4.2</b>	Всего листов раздела <b>4.2</b> : __	Всего разделов: __	Всего листов выписки: __
<b>11.03.2021 № 99/2021/380220615</b>			
Кадастровый номер:		<b>02:55:020511:32</b>	

Номер точки	Координаты, м		Описание закрепления на местности	Средняя квадратическая погрешность определения координат характерных точек границы части земельного участка, м
	X	Y		
1	2	3	4	5
79	662724.35	1366005.15	данные отсутствуют	данные отсутствуют
79	662724.35	1366005.15	данные отсутствуют	данные отсутствуют
80	662730.36	1365999.03	данные отсутствуют	0.1
80	662730.36	1365999.03	данные отсутствуют	данные отсутствуют
80	662730.36	1365999.03	данные отсутствуют	данные отсутствуют
81	662730.19	1365998.86	данные отсутствуют	0.1
81	662730.19	1365998.86	данные отсутствуют	данные отсутствуют
81	662730.19	1365998.86	данные отсутствуют	данные отсутствуют
82	662731.83	1365997.2	данные отсутствуют	данные отсутствуют
82	662731.83	1365997.2	данные отсутствуют	данные отсутствуют
82	662731.83	1365997.2	данные отсутствуют	данные отсутствуют
83	662695.13	1366033	данные отсутствуют	данные отсутствуют
83	662695.13	1366033	данные отсутствуют	данные отсутствуют
84	662645.63	1366068.58	данные отсутствуют	0.1
84	662645.63	1366068.58	данные отсутствуют	данные отсутствуют
84	662645.63	1366068.58	данные отсутствуют	данные отсутствуют
85	662639.9	1366074.17	данные отсутствуют	0.1

Государственный регистратор		ФГИС ЕГРН
полное наименование должности	подпись	инициалы, фамилия

М.П.

Выписка из Единого государственного реестра недвижимости об объекте недвижимости  
Сведения о частях земельного участка

<b>Земельный участок</b>			
<small>(вид объекта недвижимости)</small>			
Лист № __ Раздела <b>4.2</b>	Всего листов раздела <b>4.2</b> : __	Всего разделов: __	Всего листов выписки: __
<b>11.03.2021 № 99/2021/380220615</b>			
Кадастровый номер:		<b>02:55:020511:32</b>	

Номер точки	Координаты, м		Описание закрепления на местности	Средняя квадратическая погрешность определения координат характерных точек границы части земельного участка, м
	X	Y		
1	2	3	4	5
85	662639.9	1366074.17	данные отсутствуют	данные отсутствуют
85	662639.9	1366074.17	данные отсутствуют	данные отсутствуют
86	662656.51	1366091.17	данные отсутствуют	0.1
86	662656.51	1366091.17	данные отсутствуют	данные отсутствуют
86	662656.51	1366091.17	данные отсутствуют	данные отсутствуют
87	662654.91	1366092.71	данные отсутствуют	0.1
87	662654.91	1366092.71	данные отсутствуют	данные отсутствуют
87	662654.91	1366092.71	данные отсутствуют	данные отсутствуют
88	662662.28	1366100.36	данные отсутствуют	0.1
88	662662.28	1366100.36	данные отсутствуют	данные отсутствуют
88	662662.28	1366100.36	данные отсутствуют	данные отсутствуют
89	662663.93	1366098.77	данные отсутствуют	0.1
89	662663.93	1366098.77	данные отсутствуют	данные отсутствуют
89	662663.93	1366098.77	данные отсутствуют	данные отсутствуют
90	662684.34	1366119.77	данные отсутствуют	данные отсутствуют
90	662684.34	1366119.77	данные отсутствуют	данные отсутствуют
90	662684.34	1366119.77	данные отсутствуют	данные отсутствуют

Государственный регистратор		ФГИС ЕГРН
полное наименование должности	подпись	инициалы, фамилия

М.П.

Выписка из Единого государственного реестра недвижимости об объекте недвижимости  
Сведения о частях земельного участка

<b>Земельный участок</b>			
(вид объекта недвижимости)			
Лист № __ Раздела <b>4.2</b>	Всего листов раздела <b>4.2</b> : __	Всего разделов: __	Всего листов выписки: __
<b>11.03.2021 № 99/2021/380220615</b>			
Кадастровый номер:		<b>02:55:020511:32</b>	

Номер точки	Координаты, м		Описание закрепления на местности	Средняя квадратическая погрешность определения координат характерных точек границы части земельного участка, м
	X	Y		
1	2	3	4	5
91	662690.16	1366114.28	данные отсутствуют	данные отсутствуют
91	662690.16	1366114.28	данные отсутствуют	данные отсутствуют
91	662690.16	1366114.28	данные отсутствуют	данные отсутствуют
92	662669.69	1366093.22	данные отсутствуют	0.1
92	662669.69	1366093.22	данные отсутствуют	данные отсутствуют
92	662669.69	1366093.22	данные отсутствуют	данные отсутствуют
93	662670.51	1366092.43	данные отсутствуют	0.1
93	662670.51	1366092.43	данные отсутствуют	данные отсутствуют
93	662670.51	1366092.43	данные отсутствуют	данные отсутствуют
94	662663.11	1366084.8	данные отсутствуют	0.1
94	662663.11	1366084.8	данные отсутствуют	данные отсутствуют
94	662663.11	1366084.8	данные отсутствуют	данные отсутствуют
95	662662.27	1366085.62	данные отсутствуют	0.1
95	662662.27	1366085.62	данные отсутствуют	данные отсутствуют
95	662662.27	1366085.62	данные отсутствуют	данные отсутствуют
96	662643.79	1366068.23	данные отсутствуют	данные отсутствуют
96	662643.79	1366068.23	данные отсутствуют	данные отсутствуют

Государственный регистратор		ФГИС ЕГРН
полное наименование должности	подпись	инициалы, фамилия

М.П.

Выписка из Единого государственного реестра недвижимости об объекте недвижимости  
**Сведения о частях земельного участка**

<b>Земельный участок</b>			
<small>(вид объекта недвижимости)</small>			
Лист № ___ Раздела <b>4.2</b>	Всего листов раздела <b>4.2</b> : ___	Всего разделов: ___	Всего листов выписки: ___
<b>11.03.2021 № 99/2021/380220615</b>			
Кадастровый номер:		<b>02:55:020511:32</b>	

Номер точки	Координаты, м		Описание закрепления на местности	Средняя квадратическая погрешность определения координат характерных точек границы части земельного участка, м
	X	Y		
1	2	3	4	5
96	662643.79	1366068.23	данные отсутствуют	данные отсутствуют
97	662639.46	1366077.87	данные отсутствуют	данные отсутствуют
97	662639.46	1366077.87	данные отсутствуют	данные отсутствуют
97	662639.46	1366077.87	данные отсутствуют	данные отсутствуют
98	662646.54	1366071.15	данные отсутствуют	0.1
98	662646.54	1366071.15	данные отсутствуют	данные отсутствуют
98	662646.54	1366071.15	данные отсутствуют	данные отсутствуют

Государственный регистратор		ФГИС ЕГРН
полное наименование должности	подпись	инициалы, фамилия

М.П.

Выписка из Единого государственного реестра недвижимости об объекте недвижимости  
Сведения о частях земельного участка

<b>Земельный участок</b>				
(вид объекта недвижимости)				
Лист № ___ Раздела <b>4.2</b>		Всего листов раздела <b>4.2</b> : ___		Всего разделов: ___
Всего листов выписки: ___				
<b>11.03.2021 № 99/2021/380220615</b>				
Кадастровый номер:			<b>02:55:020511:32</b>	
Сведения о характерных точках границы части (частей) земельного участка				
Учетный номер части: 9				
Система координат: МСК-02, зона 1				
Зона №				
Номер точки	Координаты, м		Описание закрепления на местности	Средняя квадратическая погрешность определения координат характерных точек границы части земельного участка, м
	X	Y		
1	2	3	4	5
3	662636.75	1366074.9	данные отсутствуют	данные отсутствуют
3	662636.75	1366074.9	данные отсутствуют	данные отсутствуют
3	662636.75	1366074.9	данные отсутствуют	данные отсутствуют
3	662636.75	1366074.9	данные отсутствуют	данные отсутствуют
3	662636.75	1366074.9	данные отсутствуют	данные отсутствуют
3	662636.75	1366074.9	данные отсутствуют	данные отсутствуют
3	662636.75	1366074.9	данные отсутствуют	данные отсутствуют
4	662675.58	1366038.13	данные отсутствуют	данные отсутствуют
4	662675.58	1366038.13	данные отсутствуют	данные отсутствуют
4	662675.58	1366038.13	данные отсутствуют	данные отсутствуют
14	662660.76	1366059.71	данные отсутствуют	0.2
14	662660.76	1366059.71	данные отсутствуют	данные отсутствуют
14	662660.76	1366059.71	данные отсутствуют	данные отсутствуют
15	662659.29	1366061.06	данные отсутствуют	0.2
15	662659.29	1366061.06	данные отсутствуют	данные отсутствуют
15	662659.29	1366061.06	данные отсутствуют	данные отсутствуют
16	662659.97	1366061.78	данные отсутствуют	данные отсутствуют
Государственный регистратор			ФГИС ЕГРН	
полное наименование должности			подпись	
			инициалы, фамилия	

М.П.

Выписка из Единого государственного реестра недвижимости об объекте недвижимости  
Сведения о частях земельного участка

<b>Земельный участок</b>			
(вид объекта недвижимости)			
Лист № ___ Раздела <b>4.2</b>	Всего листов раздела <b>4.2</b> : ___	Всего разделов: ___	Всего листов выписки: ___
<b>11.03.2021 № 99/2021/380220615</b>			
Кадастровый номер:		<b>02:55:020511:32</b>	

Номер точки	Координаты, м		Описание закрепления на местности	Средняя квадратическая погрешность определения координат характерных точек границы части земельного участка, м
	X	Y		
1	2	3	4	5
16	662659.97	1366061.78	данные отсутствуют	данные отсутствуют
16	662659.97	1366061.78	данные отсутствуют	данные отсутствуют
17	662661.44	1366060.44	данные отсутствуют	0.2
17	662661.44	1366060.44	данные отсутствуют	данные отсутствуют
17	662661.44	1366060.44	данные отсутствуют	данные отсутствуют
18	662732.53	1365997.97	данные отсутствуют	данные отсутствуют
18	662732.53	1365997.97	данные отсутствуют	данные отсутствуют
18	662732.53	1365997.97	данные отсутствуют	данные отсутствуют
19	662730.11	1366000.32	данные отсутствуют	данные отсутствуют
19	662730.11	1366000.32	данные отсутствуют	данные отсутствуют
19	662730.11	1366000.32	данные отсутствуют	данные отсутствуют
20	662653.22	1366075.41	данные отсутствуют	данные отсутствуют
20	662653.22	1366075.41	данные отсутствуют	данные отсутствуют
20	662653.22	1366075.41	данные отсутствуют	данные отсутствуют
21	662645.71	1366081.98	данные отсутствуют	данные отсутствуют
21	662645.71	1366081.98	данные отсутствуют	данные отсутствуют
21	662645.71	1366081.98	данные отсутствуют	данные отсутствуют

Государственный регистратор		ФГИС ЕГРН
полное наименование должности	подпись	инициалы, фамилия

М.П.

Выписка из Единого государственного реестра недвижимости об объекте недвижимости  
Сведения о частях земельного участка

<b>Земельный участок</b>			
(вид объекта недвижимости)			
Лист № __ Раздела <b>4.2</b>	Всего листов раздела <b>4.2</b> : __	Всего разделов: __	Всего листов выписки: __
<b>11.03.2021 № 99/2021/380220615</b>			
Кадастровый номер:		<b>02:55:020511:32</b>	

Номер точки	Координаты, м		Описание закрепления на местности	Средняя квадратическая погрешность определения координат характерных точек границы части земельного участка, м
	X	Y		
1	2	3	4	5
22	662683.19	1366120.85	данные отсутствуют	данные отсутствуют
22	662683.19	1366120.85	данные отсутствуют	данные отсутствуют
22	662683.19	1366120.85	данные отсутствуют	данные отсутствуют
23	662686.11	1366118.1	данные отсутствуют	данные отсутствуют
23	662686.11	1366118.1	данные отсутствуют	данные отсутствуют
23	662686.11	1366118.1	данные отсутствуют	данные отсутствуют
24	662651.52	1366082.23	данные отсутствуют	данные отсутствуют
24	662651.52	1366082.23	данные отсутствуют	данные отсутствуют
24	662651.52	1366082.23	данные отсутствуют	данные отсутствуют
25	662655.9	1366078.39	данные отсутствуют	данные отсутствуют
25	662655.9	1366078.39	данные отсутствуют	данные отсутствуют
25	662655.9	1366078.39	данные отсутствуют	данные отсутствуют
26	662732.9	1366003.19	данные отсутствуют	данные отсутствуют
26	662732.9	1366003.19	данные отсутствуют	данные отсутствуют
26	662732.9	1366003.19	данные отсутствуют	данные отсутствуют
27	662735.26	1366000.92	данные отсутствуют	данные отсутствуют
27	662735.26	1366000.92	данные отсутствуют	данные отсутствуют
Государственный регистратор				ФГИС ЕГРН
полное наименование должности			подпись	инициалы, фамилия

М.П.



Выписка из Единого государственного реестра недвижимости об объекте недвижимости  
Сведения о частях земельного участка

<b>Земельный участок</b>			
(вид объекта недвижимости)			
Лист № __ Раздела <b>4.2</b>	Всего листов раздела <b>4.2</b> : __	Всего разделов: __	Всего листов выписки: __
<b>11.03.2021 № 99/2021/380220615</b>			
Кадастровый номер:		<b>02:55:020511:32</b>	

Номер точки	Координаты, м		Описание закрепления на местности	Средняя квадратическая погрешность определения координат характерных точек границы части земельного участка, м
	X	Y		
1	2	3	4	5
27	662735.26	1366000.92	данные отсутствуют	данные отсутствуют
28	662730.31	1365995.55	данные отсутствуют	данные отсутствуют
28	662730.31	1365995.55	данные отсутствуют	данные отсутствуют
28	662730.31	1365995.55	данные отсутствуют	данные отсутствуют
29	662639.35	1366077.75	данные отсутствуют	данные отсутствуют
29	662639.35	1366077.75	данные отсутствуют	данные отсутствуют
29	662639.35	1366077.75	данные отсутствуют	данные отсутствуют
30	662640.7	1366079.22	данные отсутствуют	данные отсутствуют
30	662640.7	1366079.22	данные отсутствуют	данные отсутствуют
30	662640.7	1366079.22	данные отсутствуют	данные отсутствуют
31	662731.67	1365997.02	данные отсутствуют	данные отсутствуют
31	662731.67	1365997.02	данные отсутствуют	данные отсутствуют
31	662731.67	1365997.02	данные отсутствуют	данные отсутствуют
32	662737.67	1366003.55	данные отсутствуют	данные отсутствуют
32	662737.67	1366003.55	данные отсутствуют	данные отсутствуют
32	662737.67	1366003.55	данные отсутствуют	данные отсутствуют
33	662720.94	1366019.56	данные отсутствуют	0.1

Государственный регистратор		ФГИС ЕГРН
полное наименование должности	подпись	инициалы, фамилия

М.П.

Выписка из Единого государственного реестра недвижимости об объекте недвижимости  
Сведения о частях земельного участка

<b>Земельный участок</b>			
(вид объекта недвижимости)			
Лист № ___ Раздела <b>4.2</b>	Всего листов раздела <b>4.2</b> : ___	Всего разделов: ___	Всего листов выписки: ___
<b>11.03.2021 № 99/2021/380220615</b>			
Кадастровый номер:		<b>02:55:020511:32</b>	

Номер точки	Координаты, м		Описание закрепления на местности	Средняя квадратическая погрешность определения координат характерных точек границы части земельного участка, м
	X	Y		
1	2	3	4	5
33	662720.94	1366019.56	данные отсутствуют	данные отсутствуют
33	662720.94	1366019.56	данные отсутствуют	данные отсутствуют
34	662753.26	1366054.35	данные отсутствуют	данные отсутствуют
34	662753.26	1366054.35	данные отсутствуют	данные отсутствуют
34	662753.26	1366054.35	данные отсутствуют	данные отсутствуют
35	662754.71	1366052.97	данные отсутствуют	данные отсутствуют
35	662754.71	1366052.97	данные отсутствуют	данные отсутствуют
35	662754.71	1366052.97	данные отсутствуют	данные отсутствуют
36	662723.75	1366019.65	данные отсутствуют	0.1
36	662723.75	1366019.65	данные отсутствуют	данные отсутствуют
36	662723.75	1366019.65	данные отсутствуют	данные отсутствуют
37	662739.03	1366005.03	данные отсутствуют	данные отсутствуют
37	662739.03	1366005.03	данные отсутствуют	данные отсутствуют
37	662739.03	1366005.03	данные отсутствуют	данные отсутствуют
38	662748.56	1366015.39	данные отсутствуют	данные отсутствуют
38	662748.56	1366015.39	данные отсутствуют	данные отсутствуют
38	662748.56	1366015.39	данные отсутствуют	данные отсутствуют

Государственный регистратор		ФГИС ЕГРН
полное наименование должности	подпись	инициалы, фамилия

М.П.

Выписка из Единого государственного реестра недвижимости об объекте недвижимости  
Сведения о частях земельного участка

<b>Земельный участок</b>			
(вид объекта недвижимости)			
Лист № __ Раздела <b>4.2</b>	Всего листов раздела <b>4.2</b> : __	Всего разделов: __	Всего листов выписки: __
<b>11.03.2021 № 99/2021/380220615</b>			
Кадастровый номер:		<b>02:55:020511:32</b>	

Номер точки	Координаты, м		Описание закрепления на местности	Средняя квадратическая погрешность определения координат характерных точек границы части земельного участка, м
	X	Y		
1	2	3	4	5
39	662738.42	1366024.84	данные отсутствуют	0.1
39	662738.42	1366024.84	данные отсутствуют	данные отсутствуют
39	662738.42	1366024.84	данные отсутствуют	данные отсутствуют
40	662746.97	1366033.54	данные отсутствуют	0.1
40	662746.97	1366033.54	данные отсутствуют	данные отсутствуют
40	662746.97	1366033.54	данные отсутствуют	данные отсутствуют
41	662760.39	1366047.51	данные отсутствуют	данные отсутствуют
41	662760.39	1366047.51	данные отсутствуют	данные отсутствуют
41	662760.39	1366047.51	данные отсутствуют	данные отсутствуют
42	662761.83	1366046.13	данные отсутствуют	данные отсутствуют
42	662761.83	1366046.13	данные отсутствуют	данные отсутствуют
42	662761.83	1366046.13	данные отсутствуют	данные отсутствуют
43	662748.4	1366032.15	данные отсутствуют	0.1
43	662748.4	1366032.15	данные отсутствуют	данные отсутствуют
43	662748.4	1366032.15	данные отсутствуют	данные отсутствуют
44	662741.29	1366024.9	данные отсутствуют	0.1
44	662741.29	1366024.9	данные отсутствуют	данные отсутствуют
Государственный регистратор				ФГИС ЕГРН
полное наименование должности			подпись	инициалы, фамилия

М.П.

Выписка из Единого государственного реестра недвижимости об объекте недвижимости  
Сведения о частях земельного участка

<b>Земельный участок</b>			
(вид объекта недвижимости)			
Лист № ___ Раздела <b>4.2</b>	Всего листов раздела <b>4.2</b> : ___	Всего разделов: ___	Всего листов выписки: ___
<b>11.03.2021 № 99/2021/380220615</b>			
Кадастровый номер:		<b>02:55:020511:32</b>	

Номер точки	Координаты, м		Описание закрепления на местности	Средняя квадратическая погрешность определения координат характерных точек границы части земельного участка, м
	X	Y		
1	2	3	4	5
44	662741.29	1366024.9	данные отсутствуют	данные отсутствуют
45	662749.92	1366016.86	данные отсутствуют	данные отсутствуют
45	662749.92	1366016.86	данные отсутствуют	данные отсутствуют
45	662749.92	1366016.86	данные отсутствуют	данные отсутствуют
46	662748.35	1366015.16	данные отсутствуют	данные отсутствуют
46	662748.35	1366015.16	данные отсутствуют	данные отсутствуют
46	662748.35	1366015.16	данные отсутствуют	данные отсутствуют
47	662738.11	1366024.83	данные отсутствуют	0.1
47	662738.11	1366024.83	данные отсутствуют	данные отсутствуют
47	662738.11	1366024.83	данные отсутствуют	данные отсутствуют
48	662759.72	1366048.16	данные отсутствуют	данные отсутствуют
48	662759.72	1366048.16	данные отсутствуют	данные отсутствуют
48	662759.72	1366048.16	данные отсутствуют	данные отсутствуют
49	662761.16	1366046.78	данные отсутствуют	данные отсутствуют
49	662761.16	1366046.78	данные отсутствуют	данные отсутствуют
49	662761.16	1366046.78	данные отсутствуют	данные отсутствуют
50	662740.93	1366024.93	данные отсутствуют	0.1

Государственный регистратор		ФГИС ЕГРН
полное наименование должности	подпись	инициалы, фамилия

М.П.

Выписка из Единого государственного реестра недвижимости об объекте недвижимости  
Сведения о частях земельного участка

<b>Земельный участок</b>			
(вид объекта недвижимости)			
Лист № __ Раздела <b>4.2</b>	Всего листов раздела <b>4.2</b> : __	Всего разделов: __	Всего листов выписки: __
<b>11.03.2021 № 99/2021/380220615</b>			
Кадастровый номер:		<b>02:55:020511:32</b>	

Номер точки	Координаты, м		Описание закрепления на местности	Средняя квадратическая погрешность определения координат характерных точек границы части земельного участка, м
	X	Y		
1	2	3	4	5
50	662740.93	1366024.93	данные отсутствуют	данные отсутствуют
50	662740.93	1366024.93	данные отсутствуют	данные отсутствуют
51	662749.71	1366016.63	данные отсутствуют	данные отсутствуют
51	662749.71	1366016.63	данные отсутствуют	данные отсутствуют
51	662749.71	1366016.63	данные отсутствуют	данные отсутствуют
52	662748.13	1366014.92	данные отсутствуют	данные отсутствуют
52	662748.13	1366014.92	данные отсутствуют	данные отсутствуют
52	662748.13	1366014.92	данные отсутствуют	данные отсутствуют
53	662737.4	1366024.91	данные отсутствуют	0.1
53	662737.4	1366024.91	данные отсутствуют	данные отсутствуют
53	662737.4	1366024.91	данные отсутствуют	данные отсутствуют
54	662759.96	1366047.93	данные отсутствуют	данные отсутствуют
54	662759.96	1366047.93	данные отсутствуют	данные отсутствуют
54	662759.96	1366047.93	данные отсутствуют	данные отсутствуют
55	662761.69	1366046.27	данные отсутствуют	данные отсутствуют
55	662761.69	1366046.27	данные отсутствуют	данные отсутствуют
55	662761.69	1366046.27	данные отсутствуют	данные отсутствуют
Государственный регистратор				ФГИС ЕГРН
полное наименование должности			подпись	инициалы, фамилия

М.П.

Выписка из Единого государственного реестра недвижимости об объекте недвижимости  
Сведения о частях земельного участка

<b>Земельный участок</b>			
(вид объекта недвижимости)			
Лист № ___ Раздела <b>4.2</b>	Всего листов раздела <b>4.2</b> : ___	Всего разделов: ___	Всего листов выписки: ___
<b>11.03.2021 № 99/2021/380220615</b>			
Кадастровый номер:		<b>02:55:020511:32</b>	

Номер точки	Координаты, м		Описание закрепления на местности	Средняя квадратическая погрешность определения координат характерных точек границы части земельного участка, м
	X	Y		
1	2	3	4	5
56	662740.95	1366024.92	данные отсутствуют	0.1
56	662740.95	1366024.92	данные отсутствуют	данные отсутствуют
56	662740.95	1366024.92	данные отсутствуют	данные отсутствуют
57	662749.8	1366016.73	данные отсутствуют	данные отсутствуют
57	662749.8	1366016.73	данные отсутствуют	данные отсутствуют
57	662749.8	1366016.73	данные отсутствуют	данные отсутствуют
58	662725.72	1365990.55	данные отсутствуют	данные отсутствуют
58	662725.72	1365990.55	данные отсутствуют	данные отсутствуют
58	662725.72	1365990.55	данные отсутствуют	данные отсутствуют
59	662723.78	1365992.47	данные отсутствуют	0.1
59	662723.78	1365992.47	данные отсутствуют	данные отсутствуют
59	662723.78	1365992.47	данные отсутствуют	данные отсутствуют
60	662723.59	1365992.28	данные отсутствуют	данные отсутствуют
60	662723.59	1365992.28	данные отсутствуют	данные отсутствуют
60	662723.59	1365992.28	данные отсутствуют	данные отсутствуют
61	662708.58	1366006.59	данные отсутствуют	данные отсутствуют
61	662708.58	1366006.59	данные отсутствуют	данные отсутствуют

Государственный регистратор		ФГИС ЕГРН
полное наименование должности	подпись	инициалы, фамилия

М.П.

Выписка из Единого государственного реестра недвижимости об объекте недвижимости  
Сведения о частях земельного участка

<b>Земельный участок</b>			
(вид объекта недвижимости)			
Лист № __ Раздела <b>4.2</b>	Всего листов раздела <b>4.2</b> : __	Всего разделов: __	Всего листов выписки: __
<b>11.03.2021 № 99/2021/380220615</b>			
Кадастровый номер:		<b>02:55:020511:32</b>	

Номер точки	Координаты, м		Описание закрепления на местности	Средняя квадратическая погрешность определения координат характерных точек границы части земельного участка, м
	X	Y		
1	2	3	4	5
61	662708.58	1366006.59	данные отсутствуют	данные отсутствуют
62	662708.88	1366007.91	данные отсутствуют	0.1
62	662708.88	1366007.91	данные отсутствуют	данные отсутствуют
62	662708.88	1366007.91	данные отсутствуют	данные отсутствуют
63	662695.67	1366021.13	данные отсутствуют	0.1
63	662695.67	1366021.13	данные отсутствуют	данные отсутствуют
63	662695.67	1366021.13	данные отсутствуют	данные отсутствуют
64	662695.07	1366021.74	данные отсутствуют	0.1
64	662695.07	1366021.74	данные отсутствуют	данные отсутствуют
64	662695.07	1366021.74	данные отсутствуют	данные отсутствуют
65	662693.91	1366020.6	данные отсутствуют	данные отсутствуют
65	662693.91	1366020.6	данные отсутствуют	данные отсутствуют
65	662693.91	1366020.6	данные отсутствуют	данные отсутствуют
66	662639.48	1366077.89	данные отсутствуют	данные отсутствуют
66	662639.48	1366077.89	данные отсутствуют	данные отсутствуют
66	662639.48	1366077.89	данные отсутствуют	данные отсутствуют
67	662639.57	1366077.8	данные отсутствуют	0.1

Государственный регистратор		ФГИС ЕГРН
полное наименование должности	подпись	инициалы, фамилия

М.П.

Выписка из Единого государственного реестра недвижимости об объекте недвижимости  
Сведения о частях земельного участка

<b>Земельный участок</b>			
(вид объекта недвижимости)			
Лист № __ Раздела <b>4.2</b>	Всего листов раздела <b>4.2</b> : __	Всего разделов: __	Всего листов выписки: __
<b>11.03.2021 № 99/2021/380220615</b>			
Кадастровый номер:		<b>02:55:020511:32</b>	

Номер точки	Координаты, м		Описание закрепления на местности	Средняя квадратическая погрешность определения координат характерных точек границы части земельного участка, м
	X	Y		
1	2	3	4	5
67	662639.57	1366077.8	данные отсутствуют	данные отсутствуют
67	662639.57	1366077.8	данные отсутствуют	данные отсутствуют
68	662643.07	1366081.25	данные отсутствуют	0.1
68	662643.07	1366081.25	данные отсутствуют	данные отсутствуют
68	662643.07	1366081.25	данные отсутствуют	данные отсутствуют
69	662651.46	1366072.34	данные отсутствуют	0.1
69	662651.46	1366072.34	данные отсутствуют	данные отсутствуют
69	662651.46	1366072.34	данные отсутствуют	данные отсутствуют
70	662648.24	1366069.31	данные отсутствуют	0.1
70	662648.24	1366069.31	данные отсутствуют	данные отсутствуют
70	662648.24	1366069.31	данные отсутствуют	данные отсутствуют
71	662679.27	1366039.65	данные отсутствуют	0.1
71	662679.27	1366039.65	данные отсутствуют	данные отсутствуют
71	662679.27	1366039.65	данные отсутствуют	данные отсутствуют
72	662685.79	1366033.1	данные отсутствуют	0.1
72	662685.79	1366033.1	данные отсутствуют	данные отсутствуют
72	662685.79	1366033.1	данные отсутствуют	данные отсутствуют

Государственный регистратор		ФГИС ЕГРН
полное наименование должности	подпись	инициалы, фамилия

М.П.



Выписка из Единого государственного реестра недвижимости об объекте недвижимости  
Сведения о частях земельного участка

<b>Земельный участок</b>			
(вид объекта недвижимости)			
Лист № __ Раздела <b>4.2</b>	Всего листов раздела <b>4.2</b> : __	Всего разделов: __	Всего листов выписки: __
<b>11.03.2021 № 99/2021/380220615</b>			
Кадастровый номер:		<b>02:55:020511:32</b>	

Номер точки	Координаты, м		Описание закрепления на местности	Средняя квадратическая погрешность определения координат характерных точек границы части земельного участка, м
	X	Y		
1	2	3	4	5
73	662690.51	1366028.47	данные отсутствуют	0.1
73	662690.51	1366028.47	данные отсутствуют	данные отсутствуют
73	662690.51	1366028.47	данные отсутствуют	данные отсутствуют
74	662695.13	1366033	данные отсутствуют	0.1
75	662701.33	1366026.79	данные отсутствуют	0.1
75	662701.33	1366026.79	данные отсутствуют	данные отсутствуют
75	662701.33	1366026.79	данные отсутствуют	данные отсутствуют
76	662714.47	1366013.63	данные отсутствуют	0.1
76	662714.47	1366013.63	данные отсутствуют	данные отсутствуют
76	662714.47	1366013.63	данные отсутствуют	данные отсутствуют
77	662715.36	1366014.55	данные отсутствуют	0.1
77	662715.36	1366014.55	данные отсутствуют	данные отсутствуют
77	662715.36	1366014.55	данные отсутствуют	данные отсутствуют
78	662724.52	1366005.32	данные отсутствуют	0.1
78	662724.52	1366005.32	данные отсутствуют	данные отсутствуют
78	662724.52	1366005.32	данные отсутствуют	данные отсутствуют
79	662724.35	1366005.15	данные отсутствуют	0.1

Государственный регистратор		ФГИС ЕГРН
полное наименование должности	подпись	инициалы, фамилия

М.П.

Выписка из Единого государственного реестра недвижимости об объекте недвижимости  
Сведения о частях земельного участка

<b>Земельный участок</b>			
(вид объекта недвижимости)			
Лист № __ Раздела <b>4.2</b>	Всего листов раздела <b>4.2</b> : __	Всего разделов: __	Всего листов выписки: __
<b>11.03.2021 № 99/2021/380220615</b>			
Кадастровый номер:		<b>02:55:020511:32</b>	

Номер точки	Координаты, м		Описание закрепления на местности	Средняя квадратическая погрешность определения координат характерных точек границы части земельного участка, м
	X	Y		
1	2	3	4	5
79	662724.35	1366005.15	данные отсутствуют	данные отсутствуют
79	662724.35	1366005.15	данные отсутствуют	данные отсутствуют
80	662730.36	1365999.03	данные отсутствуют	0.1
80	662730.36	1365999.03	данные отсутствуют	данные отсутствуют
80	662730.36	1365999.03	данные отсутствуют	данные отсутствуют
81	662730.19	1365998.86	данные отсутствуют	0.1
81	662730.19	1365998.86	данные отсутствуют	данные отсутствуют
81	662730.19	1365998.86	данные отсутствуют	данные отсутствуют
82	662731.83	1365997.2	данные отсутствуют	данные отсутствуют
82	662731.83	1365997.2	данные отсутствуют	данные отсутствуют
82	662731.83	1365997.2	данные отсутствуют	данные отсутствуют
83	662695.13	1366033	данные отсутствуют	данные отсутствуют
83	662695.13	1366033	данные отсутствуют	данные отсутствуют
84	662645.63	1366068.58	данные отсутствуют	0.1
84	662645.63	1366068.58	данные отсутствуют	данные отсутствуют
84	662645.63	1366068.58	данные отсутствуют	данные отсутствуют
85	662639.9	1366074.17	данные отсутствуют	0.1

Государственный регистратор		ФГИС ЕГРН
полное наименование должности	подпись	инициалы, фамилия

М.П.

Выписка из Единого государственного реестра недвижимости об объекте недвижимости  
Сведения о частях земельного участка

<b>Земельный участок</b>			
(вид объекта недвижимости)			
Лист № __ Раздела <b>4.2</b>	Всего листов раздела <b>4.2</b> : __	Всего разделов: __	Всего листов выписки: __
<b>11.03.2021 № 99/2021/380220615</b>			
Кадастровый номер:		<b>02:55:020511:32</b>	

Номер точки	Координаты, м		Описание закрепления на местности	Средняя квадратическая погрешность определения координат характерных точек границы части земельного участка, м
	X	Y		
1	2	3	4	5
85	662639.9	1366074.17	данные отсутствуют	данные отсутствуют
85	662639.9	1366074.17	данные отсутствуют	данные отсутствуют
86	662656.51	1366091.17	данные отсутствуют	0.1
86	662656.51	1366091.17	данные отсутствуют	данные отсутствуют
86	662656.51	1366091.17	данные отсутствуют	данные отсутствуют
87	662654.91	1366092.71	данные отсутствуют	0.1
87	662654.91	1366092.71	данные отсутствуют	данные отсутствуют
87	662654.91	1366092.71	данные отсутствуют	данные отсутствуют
88	662662.28	1366100.36	данные отсутствуют	0.1
88	662662.28	1366100.36	данные отсутствуют	данные отсутствуют
88	662662.28	1366100.36	данные отсутствуют	данные отсутствуют
89	662663.93	1366098.77	данные отсутствуют	0.1
89	662663.93	1366098.77	данные отсутствуют	данные отсутствуют
89	662663.93	1366098.77	данные отсутствуют	данные отсутствуют
90	662684.34	1366119.77	данные отсутствуют	данные отсутствуют
90	662684.34	1366119.77	данные отсутствуют	данные отсутствуют
90	662684.34	1366119.77	данные отсутствуют	данные отсутствуют

Государственный регистратор		ФГИС ЕГРН
полное наименование должности	подпись	инициалы, фамилия

М.П.

Выписка из Единого государственного реестра недвижимости об объекте недвижимости  
Сведения о частях земельного участка

<b>Земельный участок</b>			
(вид объекта недвижимости)			
Лист № __ Раздела <b>4.2</b>	Всего листов раздела <b>4.2</b> : __	Всего разделов: __	Всего листов выписки: __
<b>11.03.2021 № 99/2021/380220615</b>			
Кадастровый номер:		<b>02:55:020511:32</b>	

Номер точки	Координаты, м		Описание закрепления на местности	Средняя квадратическая погрешность определения координат характерных точек границы части земельного участка, м
	X	Y		
1	2	3	4	5
91	662690.16	1366114.28	данные отсутствуют	данные отсутствуют
91	662690.16	1366114.28	данные отсутствуют	данные отсутствуют
91	662690.16	1366114.28	данные отсутствуют	данные отсутствуют
92	662669.69	1366093.22	данные отсутствуют	0.1
92	662669.69	1366093.22	данные отсутствуют	данные отсутствуют
92	662669.69	1366093.22	данные отсутствуют	данные отсутствуют
93	662670.51	1366092.43	данные отсутствуют	0.1
93	662670.51	1366092.43	данные отсутствуют	данные отсутствуют
93	662670.51	1366092.43	данные отсутствуют	данные отсутствуют
94	662663.11	1366084.8	данные отсутствуют	0.1
94	662663.11	1366084.8	данные отсутствуют	данные отсутствуют
94	662663.11	1366084.8	данные отсутствуют	данные отсутствуют
95	662662.27	1366085.62	данные отсутствуют	0.1
95	662662.27	1366085.62	данные отсутствуют	данные отсутствуют
95	662662.27	1366085.62	данные отсутствуют	данные отсутствуют
96	662643.79	1366068.23	данные отсутствуют	данные отсутствуют
96	662643.79	1366068.23	данные отсутствуют	данные отсутствуют

Государственный регистратор		ФГИС ЕГРН
полное наименование должности	подпись	инициалы, фамилия

М.П.

Выписка из Единого государственного реестра недвижимости об объекте недвижимости  
**Сведения о частях земельного участка**

<b>Земельный участок</b>			
<small>(вид объекта недвижимости)</small>			
Лист № __ Раздела <b>4.2</b>	Всего листов раздела <b>4.2</b> : __	Всего разделов: __	Всего листов выписки: __
<b>11.03.2021 № 99/2021/380220615</b>			
Кадастровый номер:		<b>02:55:020511:32</b>	

Номер точки	Координаты, м		Описание закрепления на местности	Средняя квадратическая погрешность определения координат характерных точек границы части земельного участка, м
	X	Y		
1	2	3	4	5
96	662643.79	1366068.23	данные отсутствуют	данные отсутствуют
97	662639.46	1366077.87	данные отсутствуют	данные отсутствуют
97	662639.46	1366077.87	данные отсутствуют	данные отсутствуют
97	662639.46	1366077.87	данные отсутствуют	данные отсутствуют
98	662646.54	1366071.15	данные отсутствуют	0.1
98	662646.54	1366071.15	данные отсутствуют	данные отсутствуют
98	662646.54	1366071.15	данные отсутствуют	данные отсутствуют

Государственный регистратор		ФГИС ЕГРН
полное наименование должности	подпись	инициалы, фамилия

М.П.

Выписка из Единого государственного реестра недвижимости об объекте недвижимости  
Сведения о частях земельного участка

<b>Земельный участок</b>				
<small>(вид объекта недвижимости)</small>				
Лист № ___ Раздела <b>4.2</b>		Всего листов раздела <b>4.2</b> : ___		Всего разделов: ___
Всего листов выписки: ___				
<b>11.03.2021 № 99/2021/380220615</b>				
Кадастровый номер:			<b>02:55:020511:32</b>	
Сведения о характерных точках границы части (частей) земельного участка				
Учетный номер части: 9				
Система координат: МСК-05				
Зона №				
Номер точки	Координаты, м		Описание закрепления на местности	Средняя квадратическая погрешность определения координат характерных точек границы части земельного участка, м
	X	Y		
1	2	3	4	5
3	662636.75	1366074.9	данные отсутствуют	данные отсутствуют
3	662636.75	1366074.9	данные отсутствуют	данные отсутствуют
3	662636.75	1366074.9	данные отсутствуют	данные отсутствуют
3	662636.75	1366074.9	данные отсутствуют	данные отсутствуют
3	662636.75	1366074.9	данные отсутствуют	данные отсутствуют
3	662636.75	1366074.9	данные отсутствуют	данные отсутствуют
4	662675.58	1366038.13	данные отсутствуют	данные отсутствуют
4	662675.58	1366038.13	данные отсутствуют	данные отсутствуют
4	662675.58	1366038.13	данные отсутствуют	данные отсутствуют
14	662660.76	1366059.71	данные отсутствуют	0.2
14	662660.76	1366059.71	данные отсутствуют	данные отсутствуют
14	662660.76	1366059.71	данные отсутствуют	данные отсутствуют
15	662659.29	1366061.06	данные отсутствуют	0.2
15	662659.29	1366061.06	данные отсутствуют	данные отсутствуют
15	662659.29	1366061.06	данные отсутствуют	данные отсутствуют
16	662659.97	1366061.78	данные отсутствуют	данные отсутствуют
Государственный регистратор			ФГИС ЕГРН	
полное наименование должности			подпись	
			инициалы, фамилия	

М.П.

Выписка из Единого государственного реестра недвижимости об объекте недвижимости  
Сведения о частях земельного участка

<b>Земельный участок</b>			
(вид объекта недвижимости)			
Лист № ___ Раздела <b>4.2</b>	Всего листов раздела <b>4.2</b> : ___	Всего разделов: ___	Всего листов выписки: ___
<b>11.03.2021 № 99/2021/380220615</b>			
Кадастровый номер:		<b>02:55:020511:32</b>	

Номер точки	Координаты, м		Описание закрепления на местности	Средняя квадратическая погрешность определения координат характерных точек границы части земельного участка, м
	X	Y		
1	2	3	4	5
16	662659.97	1366061.78	данные отсутствуют	данные отсутствуют
16	662659.97	1366061.78	данные отсутствуют	данные отсутствуют
17	662661.44	1366060.44	данные отсутствуют	0.2
17	662661.44	1366060.44	данные отсутствуют	данные отсутствуют
17	662661.44	1366060.44	данные отсутствуют	данные отсутствуют
18	662732.53	1365997.97	данные отсутствуют	данные отсутствуют
18	662732.53	1365997.97	данные отсутствуют	данные отсутствуют
18	662732.53	1365997.97	данные отсутствуют	данные отсутствуют
19	662730.11	1366000.32	данные отсутствуют	данные отсутствуют
19	662730.11	1366000.32	данные отсутствуют	данные отсутствуют
19	662730.11	1366000.32	данные отсутствуют	данные отсутствуют
20	662653.22	1366075.41	данные отсутствуют	данные отсутствуют
20	662653.22	1366075.41	данные отсутствуют	данные отсутствуют
20	662653.22	1366075.41	данные отсутствуют	данные отсутствуют
21	662645.71	1366081.98	данные отсутствуют	данные отсутствуют
21	662645.71	1366081.98	данные отсутствуют	данные отсутствуют
21	662645.71	1366081.98	данные отсутствуют	данные отсутствуют

Государственный регистратор		ФГИС ЕГРН
полное наименование должности	подпись	инициалы, фамилия

М.П.

Выписка из Единого государственного реестра недвижимости об объекте недвижимости  
Сведения о частях земельного участка

<b>Земельный участок</b>			
(вид объекта недвижимости)			
Лист № __ Раздела <b>4.2</b>	Всего листов раздела <b>4.2</b> : __	Всего разделов: __	Всего листов выписки: __
<b>11.03.2021 № 99/2021/380220615</b>			
Кадастровый номер:		<b>02:55:020511:32</b>	

Номер точки	Координаты, м		Описание закрепления на местности	Средняя квадратическая погрешность определения координат характерных точек границы части земельного участка, м
	X	Y		
1	2	3	4	5
22	662683.19	1366120.85	данные отсутствуют	данные отсутствуют
22	662683.19	1366120.85	данные отсутствуют	данные отсутствуют
22	662683.19	1366120.85	данные отсутствуют	данные отсутствуют
23	662686.11	1366118.1	данные отсутствуют	данные отсутствуют
23	662686.11	1366118.1	данные отсутствуют	данные отсутствуют
23	662686.11	1366118.1	данные отсутствуют	данные отсутствуют
24	662651.52	1366082.23	данные отсутствуют	данные отсутствуют
24	662651.52	1366082.23	данные отсутствуют	данные отсутствуют
24	662651.52	1366082.23	данные отсутствуют	данные отсутствуют
25	662655.9	1366078.39	данные отсутствуют	данные отсутствуют
25	662655.9	1366078.39	данные отсутствуют	данные отсутствуют
25	662655.9	1366078.39	данные отсутствуют	данные отсутствуют
26	662732.9	1366003.19	данные отсутствуют	данные отсутствуют
26	662732.9	1366003.19	данные отсутствуют	данные отсутствуют
26	662732.9	1366003.19	данные отсутствуют	данные отсутствуют
27	662735.26	1366000.92	данные отсутствуют	данные отсутствуют
27	662735.26	1366000.92	данные отсутствуют	данные отсутствуют
Государственный регистратор				ФГИС ЕГРН
полное наименование должности			подпись	инициалы, фамилия

М.П.



Выписка из Единого государственного реестра недвижимости об объекте недвижимости  
Сведения о частях земельного участка

<b>Земельный участок</b>			
(вид объекта недвижимости)			
Лист № __ Раздела <b>4.2</b>	Всего листов раздела <b>4.2</b> : __	Всего разделов: __	Всего листов выписки: __
<b>11.03.2021 № 99/2021/380220615</b>			
Кадастровый номер:		<b>02:55:020511:32</b>	

Номер точки	Координаты, м		Описание закрепления на местности	Средняя квадратическая погрешность определения координат характерных точек границы части земельного участка, м
	X	Y		
1	2	3	4	5
27	662735.26	1366000.92	данные отсутствуют	данные отсутствуют
28	662730.31	1365995.55	данные отсутствуют	данные отсутствуют
28	662730.31	1365995.55	данные отсутствуют	данные отсутствуют
28	662730.31	1365995.55	данные отсутствуют	данные отсутствуют
29	662639.35	1366077.75	данные отсутствуют	данные отсутствуют
29	662639.35	1366077.75	данные отсутствуют	данные отсутствуют
29	662639.35	1366077.75	данные отсутствуют	данные отсутствуют
30	662640.7	1366079.22	данные отсутствуют	данные отсутствуют
30	662640.7	1366079.22	данные отсутствуют	данные отсутствуют
30	662640.7	1366079.22	данные отсутствуют	данные отсутствуют
31	662731.67	1365997.02	данные отсутствуют	данные отсутствуют
31	662731.67	1365997.02	данные отсутствуют	данные отсутствуют
31	662731.67	1365997.02	данные отсутствуют	данные отсутствуют
32	662737.67	1366003.55	данные отсутствуют	данные отсутствуют
32	662737.67	1366003.55	данные отсутствуют	данные отсутствуют
32	662737.67	1366003.55	данные отсутствуют	данные отсутствуют
33	662720.94	1366019.56	данные отсутствуют	0.1

Государственный регистратор		ФГИС ЕГРН
полное наименование должности	подпись	инициалы, фамилия

М.П.

Выписка из Единого государственного реестра недвижимости об объекте недвижимости  
Сведения о частях земельного участка

<b>Земельный участок</b>			
(вид объекта недвижимости)			
Лист № ___ Раздела <b>4.2</b>	Всего листов раздела <b>4.2</b> : ___	Всего разделов: ___	Всего листов выписки: ___
<b>11.03.2021 № 99/2021/380220615</b>			
Кадастровый номер:		<b>02:55:020511:32</b>	

Номер точки	Координаты, м		Описание закрепления на местности	Средняя квадратическая погрешность определения координат характерных точек границы части земельного участка, м
	X	Y		
1	2	3	4	5
33	662720.94	1366019.56	данные отсутствуют	данные отсутствуют
33	662720.94	1366019.56	данные отсутствуют	данные отсутствуют
34	662753.26	1366054.35	данные отсутствуют	данные отсутствуют
34	662753.26	1366054.35	данные отсутствуют	данные отсутствуют
34	662753.26	1366054.35	данные отсутствуют	данные отсутствуют
35	662754.71	1366052.97	данные отсутствуют	данные отсутствуют
35	662754.71	1366052.97	данные отсутствуют	данные отсутствуют
35	662754.71	1366052.97	данные отсутствуют	данные отсутствуют
36	662723.75	1366019.65	данные отсутствуют	0.1
36	662723.75	1366019.65	данные отсутствуют	данные отсутствуют
36	662723.75	1366019.65	данные отсутствуют	данные отсутствуют
37	662739.03	1366005.03	данные отсутствуют	данные отсутствуют
37	662739.03	1366005.03	данные отсутствуют	данные отсутствуют
37	662739.03	1366005.03	данные отсутствуют	данные отсутствуют
38	662748.56	1366015.39	данные отсутствуют	данные отсутствуют
38	662748.56	1366015.39	данные отсутствуют	данные отсутствуют
38	662748.56	1366015.39	данные отсутствуют	данные отсутствуют

Государственный регистратор		ФГИС ЕГРН
полное наименование должности	подпись	инициалы, фамилия

М.П.

Выписка из Единого государственного реестра недвижимости об объекте недвижимости  
Сведения о частях земельного участка

<b>Земельный участок</b>			
(вид объекта недвижимости)			
Лист № __ Раздела <b>4.2</b>	Всего листов раздела <b>4.2</b> : __	Всего разделов: __	Всего листов выписки: __
<b>11.03.2021 № 99/2021/380220615</b>			
Кадастровый номер:		<b>02:55:020511:32</b>	

Номер точки	Координаты, м		Описание закрепления на местности	Средняя квадратическая погрешность определения координат характерных точек границы части земельного участка, м
	X	Y		
1	2	3	4	5
39	662738.42	1366024.84	данные отсутствуют	0.1
39	662738.42	1366024.84	данные отсутствуют	данные отсутствуют
39	662738.42	1366024.84	данные отсутствуют	данные отсутствуют
40	662746.97	1366033.54	данные отсутствуют	0.1
40	662746.97	1366033.54	данные отсутствуют	данные отсутствуют
40	662746.97	1366033.54	данные отсутствуют	данные отсутствуют
41	662760.39	1366047.51	данные отсутствуют	данные отсутствуют
41	662760.39	1366047.51	данные отсутствуют	данные отсутствуют
41	662760.39	1366047.51	данные отсутствуют	данные отсутствуют
42	662761.83	1366046.13	данные отсутствуют	данные отсутствуют
42	662761.83	1366046.13	данные отсутствуют	данные отсутствуют
42	662761.83	1366046.13	данные отсутствуют	данные отсутствуют
43	662748.4	1366032.15	данные отсутствуют	0.1
43	662748.4	1366032.15	данные отсутствуют	данные отсутствуют
43	662748.4	1366032.15	данные отсутствуют	данные отсутствуют
44	662741.29	1366024.9	данные отсутствуют	0.1
44	662741.29	1366024.9	данные отсутствуют	данные отсутствуют
Государственный регистратор				ФГИС ЕГРН
полное наименование должности			подпись	инициалы, фамилия

М.П.

Выписка из Единого государственного реестра недвижимости об объекте недвижимости  
Сведения о частях земельного участка

<b>Земельный участок</b>			
(вид объекта недвижимости)			
Лист № ___ Раздела <b>4.2</b>	Всего листов раздела <b>4.2</b> : ___	Всего разделов: ___	Всего листов выписки: ___
<b>11.03.2021 № 99/2021/380220615</b>			
Кадастровый номер:		<b>02:55:020511:32</b>	

Номер точки	Координаты, м		Описание закрепления на местности	Средняя квадратическая погрешность определения координат характерных точек границы части земельного участка, м
	X	Y		
1	2	3	4	5
44	662741.29	1366024.9	данные отсутствуют	данные отсутствуют
45	662749.92	1366016.86	данные отсутствуют	данные отсутствуют
45	662749.92	1366016.86	данные отсутствуют	данные отсутствуют
45	662749.92	1366016.86	данные отсутствуют	данные отсутствуют
46	662748.35	1366015.16	данные отсутствуют	данные отсутствуют
46	662748.35	1366015.16	данные отсутствуют	данные отсутствуют
46	662748.35	1366015.16	данные отсутствуют	данные отсутствуют
47	662738.11	1366024.83	данные отсутствуют	0.1
47	662738.11	1366024.83	данные отсутствуют	данные отсутствуют
47	662738.11	1366024.83	данные отсутствуют	данные отсутствуют
48	662759.72	1366048.16	данные отсутствуют	данные отсутствуют
48	662759.72	1366048.16	данные отсутствуют	данные отсутствуют
48	662759.72	1366048.16	данные отсутствуют	данные отсутствуют
49	662761.16	1366046.78	данные отсутствуют	данные отсутствуют
49	662761.16	1366046.78	данные отсутствуют	данные отсутствуют
49	662761.16	1366046.78	данные отсутствуют	данные отсутствуют
50	662740.93	1366024.93	данные отсутствуют	0.1

Государственный регистратор		ФГИС ЕГРН
полное наименование должности	подпись	инициалы, фамилия

М.П.

Выписка из Единого государственного реестра недвижимости об объекте недвижимости  
Сведения о частях земельного участка

<b>Земельный участок</b>			
(вид объекта недвижимости)			
Лист № __ Раздела <b>4.2</b>	Всего листов раздела <b>4.2</b> : __	Всего разделов: __	Всего листов выписки: __
<b>11.03.2021 № 99/2021/380220615</b>			
Кадастровый номер:		<b>02:55:020511:32</b>	

Номер точки	Координаты, м		Описание закрепления на местности	Средняя квадратическая погрешность определения координат характерных точек границы части земельного участка, м
	X	Y		
1	2	3	4	5
50	662740.93	1366024.93	данные отсутствуют	данные отсутствуют
50	662740.93	1366024.93	данные отсутствуют	данные отсутствуют
51	662749.71	1366016.63	данные отсутствуют	данные отсутствуют
51	662749.71	1366016.63	данные отсутствуют	данные отсутствуют
51	662749.71	1366016.63	данные отсутствуют	данные отсутствуют
52	662748.13	1366014.92	данные отсутствуют	данные отсутствуют
52	662748.13	1366014.92	данные отсутствуют	данные отсутствуют
52	662748.13	1366014.92	данные отсутствуют	данные отсутствуют
53	662737.4	1366024.91	данные отсутствуют	0.1
53	662737.4	1366024.91	данные отсутствуют	данные отсутствуют
53	662737.4	1366024.91	данные отсутствуют	данные отсутствуют
54	662759.96	1366047.93	данные отсутствуют	данные отсутствуют
54	662759.96	1366047.93	данные отсутствуют	данные отсутствуют
54	662759.96	1366047.93	данные отсутствуют	данные отсутствуют
55	662761.69	1366046.27	данные отсутствуют	данные отсутствуют
55	662761.69	1366046.27	данные отсутствуют	данные отсутствуют
55	662761.69	1366046.27	данные отсутствуют	данные отсутствуют

Государственный регистратор		ФГИС ЕГРН
полное наименование должности	подпись	инициалы, фамилия

М.П.

Выписка из Единого государственного реестра недвижимости об объекте недвижимости  
Сведения о частях земельного участка

<b>Земельный участок</b>			
(вид объекта недвижимости)			
Лист № ____ Раздела <b>4.2</b>	Всего листов раздела <b>4.2</b> : ____	Всего разделов: ____	Всего листов выписки: ____
<b>11.03.2021 № 99/2021/380220615</b>			
Кадастровый номер:		<b>02:55:020511:32</b>	

Номер точки	Координаты, м		Описание закрепления на местности	Средняя квадратическая погрешность определения координат характерных точек границы части земельного участка, м
	X	Y		
1	2	3	4	5
56	662740.95	1366024.92	данные отсутствуют	0.1
56	662740.95	1366024.92	данные отсутствуют	данные отсутствуют
56	662740.95	1366024.92	данные отсутствуют	данные отсутствуют
57	662749.8	1366016.73	данные отсутствуют	данные отсутствуют
57	662749.8	1366016.73	данные отсутствуют	данные отсутствуют
57	662749.8	1366016.73	данные отсутствуют	данные отсутствуют
58	662725.72	1365990.55	данные отсутствуют	данные отсутствуют
58	662725.72	1365990.55	данные отсутствуют	данные отсутствуют
58	662725.72	1365990.55	данные отсутствуют	данные отсутствуют
59	662723.78	1365992.47	данные отсутствуют	0.1
59	662723.78	1365992.47	данные отсутствуют	данные отсутствуют
59	662723.78	1365992.47	данные отсутствуют	данные отсутствуют
60	662723.59	1365992.28	данные отсутствуют	данные отсутствуют
60	662723.59	1365992.28	данные отсутствуют	данные отсутствуют
60	662723.59	1365992.28	данные отсутствуют	данные отсутствуют
61	662708.58	1366006.59	данные отсутствуют	данные отсутствуют
61	662708.58	1366006.59	данные отсутствуют	данные отсутствуют

Государственный регистратор		ФГИС ЕГРН
полное наименование должности	подпись	инициалы, фамилия

М.П.

Выписка из Единого государственного реестра недвижимости об объекте недвижимости  
Сведения о частях земельного участка

<b>Земельный участок</b>			
<small>(вид объекта недвижимости)</small>			
Лист № __ Раздела <b>4.2</b>	Всего листов раздела <b>4.2</b> : __	Всего разделов: __	Всего листов выписки: __
<b>11.03.2021 № 99/2021/380220615</b>			
Кадастровый номер:		<b>02:55:020511:32</b>	

Номер точки	Координаты, м		Описание закрепления на местности	Средняя квадратическая погрешность определения координат характерных точек границы части земельного участка, м
	X	Y		
1	2	3	4	5
61	662708.58	1366006.59	данные отсутствуют	данные отсутствуют
62	662708.88	1366007.91	данные отсутствуют	0.1
62	662708.88	1366007.91	данные отсутствуют	данные отсутствуют
62	662708.88	1366007.91	данные отсутствуют	данные отсутствуют
63	662695.67	1366021.13	данные отсутствуют	0.1
63	662695.67	1366021.13	данные отсутствуют	данные отсутствуют
63	662695.67	1366021.13	данные отсутствуют	данные отсутствуют
64	662695.07	1366021.74	данные отсутствуют	0.1
64	662695.07	1366021.74	данные отсутствуют	данные отсутствуют
64	662695.07	1366021.74	данные отсутствуют	данные отсутствуют
65	662693.91	1366020.6	данные отсутствуют	данные отсутствуют
65	662693.91	1366020.6	данные отсутствуют	данные отсутствуют
65	662693.91	1366020.6	данные отсутствуют	данные отсутствуют
66	662639.48	1366077.89	данные отсутствуют	данные отсутствуют
66	662639.48	1366077.89	данные отсутствуют	данные отсутствуют
66	662639.48	1366077.89	данные отсутствуют	данные отсутствуют
67	662639.57	1366077.8	данные отсутствуют	0.1

Государственный регистратор		ФГИС ЕГРН
полное наименование должности	подпись	инициалы, фамилия

М.П.

Выписка из Единого государственного реестра недвижимости об объекте недвижимости  
Сведения о частях земельного участка

<b>Земельный участок</b>			
(вид объекта недвижимости)			
Лист № __ Раздела <b>4.2</b>	Всего листов раздела <b>4.2</b> : __	Всего разделов: __	Всего листов выписки: __
<b>11.03.2021 № 99/2021/380220615</b>			
Кадастровый номер:		<b>02:55:020511:32</b>	

Номер точки	Координаты, м		Описание закрепления на местности	Средняя квадратическая погрешность определения координат характерных точек границы части земельного участка, м
	X	Y		
1	2	3	4	5
67	662639.57	1366077.8	данные отсутствуют	данные отсутствуют
67	662639.57	1366077.8	данные отсутствуют	данные отсутствуют
68	662643.07	1366081.25	данные отсутствуют	0.1
68	662643.07	1366081.25	данные отсутствуют	данные отсутствуют
68	662643.07	1366081.25	данные отсутствуют	данные отсутствуют
69	662651.46	1366072.34	данные отсутствуют	0.1
69	662651.46	1366072.34	данные отсутствуют	данные отсутствуют
69	662651.46	1366072.34	данные отсутствуют	данные отсутствуют
70	662648.24	1366069.31	данные отсутствуют	0.1
70	662648.24	1366069.31	данные отсутствуют	данные отсутствуют
70	662648.24	1366069.31	данные отсутствуют	данные отсутствуют
71	662679.27	1366039.65	данные отсутствуют	0.1
71	662679.27	1366039.65	данные отсутствуют	данные отсутствуют
71	662679.27	1366039.65	данные отсутствуют	данные отсутствуют
72	662685.79	1366033.1	данные отсутствуют	0.1
72	662685.79	1366033.1	данные отсутствуют	данные отсутствуют
72	662685.79	1366033.1	данные отсутствуют	данные отсутствуют

Государственный регистратор		ФГИС ЕГРН
полное наименование должности	подпись	инициалы, фамилия

М.П.



Выписка из Единого государственного реестра недвижимости об объекте недвижимости  
Сведения о частях земельного участка

<b>Земельный участок</b>			
(вид объекта недвижимости)			
Лист № __ Раздела <b>4.2</b>	Всего листов раздела <b>4.2</b> : __	Всего разделов: __	Всего листов выписки: __
<b>11.03.2021 № 99/2021/380220615</b>			
Кадастровый номер:		<b>02:55:020511:32</b>	

Номер точки	Координаты, м		Описание закрепления на местности	Средняя квадратическая погрешность определения координат характерных точек границы части земельного участка, м
	X	Y		
1	2	3	4	5
73	662690.51	1366028.47	данные отсутствуют	0.1
73	662690.51	1366028.47	данные отсутствуют	данные отсутствуют
73	662690.51	1366028.47	данные отсутствуют	данные отсутствуют
74	662695.13	1366033	данные отсутствуют	0.1
75	662701.33	1366026.79	данные отсутствуют	0.1
75	662701.33	1366026.79	данные отсутствуют	данные отсутствуют
75	662701.33	1366026.79	данные отсутствуют	данные отсутствуют
76	662714.47	1366013.63	данные отсутствуют	0.1
76	662714.47	1366013.63	данные отсутствуют	данные отсутствуют
76	662714.47	1366013.63	данные отсутствуют	данные отсутствуют
77	662715.36	1366014.55	данные отсутствуют	0.1
77	662715.36	1366014.55	данные отсутствуют	данные отсутствуют
77	662715.36	1366014.55	данные отсутствуют	данные отсутствуют
78	662724.52	1366005.32	данные отсутствуют	0.1
78	662724.52	1366005.32	данные отсутствуют	данные отсутствуют
78	662724.52	1366005.32	данные отсутствуют	данные отсутствуют
79	662724.35	1366005.15	данные отсутствуют	0.1

Государственный регистратор		ФГИС ЕГРН
полное наименование должности	подпись	инициалы, фамилия

М.П.

Выписка из Единого государственного реестра недвижимости об объекте недвижимости  
Сведения о частях земельного участка

<b>Земельный участок</b>			
(вид объекта недвижимости)			
Лист № __ Раздела <b>4.2</b>	Всего листов раздела <b>4.2</b> : __	Всего разделов: __	Всего листов выписки: __
<b>11.03.2021 № 99/2021/380220615</b>			
Кадастровый номер:		<b>02:55:020511:32</b>	

Номер точки	Координаты, м		Описание закрепления на местности	Средняя квадратическая погрешность определения координат характерных точек границы части земельного участка, м
	X	Y		
1	2	3	4	5
79	662724.35	1366005.15	данные отсутствуют	данные отсутствуют
79	662724.35	1366005.15	данные отсутствуют	данные отсутствуют
80	662730.36	1365999.03	данные отсутствуют	0.1
80	662730.36	1365999.03	данные отсутствуют	данные отсутствуют
80	662730.36	1365999.03	данные отсутствуют	данные отсутствуют
81	662730.19	1365998.86	данные отсутствуют	0.1
81	662730.19	1365998.86	данные отсутствуют	данные отсутствуют
81	662730.19	1365998.86	данные отсутствуют	данные отсутствуют
82	662731.83	1365997.2	данные отсутствуют	данные отсутствуют
82	662731.83	1365997.2	данные отсутствуют	данные отсутствуют
82	662731.83	1365997.2	данные отсутствуют	данные отсутствуют
83	662695.13	1366033	данные отсутствуют	данные отсутствуют
83	662695.13	1366033	данные отсутствуют	данные отсутствуют
84	662645.63	1366068.58	данные отсутствуют	0.1
84	662645.63	1366068.58	данные отсутствуют	данные отсутствуют
84	662645.63	1366068.58	данные отсутствуют	данные отсутствуют
85	662639.9	1366074.17	данные отсутствуют	0.1

Государственный регистратор		ФГИС ЕГРН
полное наименование должности	подпись	инициалы, фамилия

М.П.

Выписка из Единого государственного реестра недвижимости об объекте недвижимости  
Сведения о частях земельного участка

<b>Земельный участок</b>			
(вид объекта недвижимости)			
Лист № __ Раздела <b>4.2</b>	Всего листов раздела <b>4.2</b> : __	Всего разделов: __	Всего листов выписки: __
<b>11.03.2021 № 99/2021/380220615</b>			
Кадастровый номер:		<b>02:55:020511:32</b>	

Номер точки	Координаты, м		Описание закрепления на местности	Средняя квадратическая погрешность определения координат характерных точек границы части земельного участка, м
	X	Y		
1	2	3	4	5
85	662639.9	1366074.17	данные отсутствуют	данные отсутствуют
85	662639.9	1366074.17	данные отсутствуют	данные отсутствуют
86	662656.51	1366091.17	данные отсутствуют	0.1
86	662656.51	1366091.17	данные отсутствуют	данные отсутствуют
86	662656.51	1366091.17	данные отсутствуют	данные отсутствуют
87	662654.91	1366092.71	данные отсутствуют	0.1
87	662654.91	1366092.71	данные отсутствуют	данные отсутствуют
87	662654.91	1366092.71	данные отсутствуют	данные отсутствуют
88	662662.28	1366100.36	данные отсутствуют	0.1
88	662662.28	1366100.36	данные отсутствуют	данные отсутствуют
88	662662.28	1366100.36	данные отсутствуют	данные отсутствуют
89	662663.93	1366098.77	данные отсутствуют	0.1
89	662663.93	1366098.77	данные отсутствуют	данные отсутствуют
89	662663.93	1366098.77	данные отсутствуют	данные отсутствуют
90	662684.34	1366119.77	данные отсутствуют	данные отсутствуют
90	662684.34	1366119.77	данные отсутствуют	данные отсутствуют
90	662684.34	1366119.77	данные отсутствуют	данные отсутствуют

Государственный регистратор		ФГИС ЕГРН
полное наименование должности	подпись	инициалы, фамилия

М.П.

Выписка из Единого государственного реестра недвижимости об объекте недвижимости  
Сведения о частях земельного участка

<b>Земельный участок</b>			
(вид объекта недвижимости)			
Лист № __ Раздела <b>4.2</b>	Всего листов раздела <b>4.2</b> : __	Всего разделов: __	Всего листов выписки: __
<b>11.03.2021 № 99/2021/380220615</b>			
Кадастровый номер:		<b>02:55:020511:32</b>	

Номер точки	Координаты, м		Описание закрепления на местности	Средняя квадратическая погрешность определения координат характерных точек границы части земельного участка, м
	X	Y		
1	2	3	4	5
91	662690.16	1366114.28	данные отсутствуют	данные отсутствуют
91	662690.16	1366114.28	данные отсутствуют	данные отсутствуют
91	662690.16	1366114.28	данные отсутствуют	данные отсутствуют
92	662669.69	1366093.22	данные отсутствуют	0.1
92	662669.69	1366093.22	данные отсутствуют	данные отсутствуют
92	662669.69	1366093.22	данные отсутствуют	данные отсутствуют
93	662670.51	1366092.43	данные отсутствуют	0.1
93	662670.51	1366092.43	данные отсутствуют	данные отсутствуют
93	662670.51	1366092.43	данные отсутствуют	данные отсутствуют
94	662663.11	1366084.8	данные отсутствуют	0.1
94	662663.11	1366084.8	данные отсутствуют	данные отсутствуют
94	662663.11	1366084.8	данные отсутствуют	данные отсутствуют
95	662662.27	1366085.62	данные отсутствуют	0.1
95	662662.27	1366085.62	данные отсутствуют	данные отсутствуют
95	662662.27	1366085.62	данные отсутствуют	данные отсутствуют
96	662643.79	1366068.23	данные отсутствуют	данные отсутствуют
96	662643.79	1366068.23	данные отсутствуют	данные отсутствуют

Государственный регистратор		ФГИС ЕГРН
полное наименование должности	подпись	инициалы, фамилия

М.П.

Выписка из Единого государственного реестра недвижимости об объекте недвижимости  
**Сведения о частях земельного участка**

<b>Земельный участок</b>			
<small>(вид объекта недвижимости)</small>			
Лист № __ Раздела <b>4.2</b>	Всего листов раздела <b>4.2</b> : __	Всего разделов: __	Всего листов выписки: __
<b>11.03.2021 № 99/2021/380220615</b>			
Кадастровый номер:		<b>02:55:020511:32</b>	

Номер точки	Координаты, м		Описание закрепления на местности	Средняя квадратическая погрешность определения координат характерных точек границы части земельного участка, м
	X	Y		
1	2	3	4	5
96	662643.79	1366068.23	данные отсутствуют	данные отсутствуют
97	662639.46	1366077.87	данные отсутствуют	данные отсутствуют
97	662639.46	1366077.87	данные отсутствуют	данные отсутствуют
97	662639.46	1366077.87	данные отсутствуют	данные отсутствуют
98	662646.54	1366071.15	данные отсутствуют	0.1
98	662646.54	1366071.15	данные отсутствуют	данные отсутствуют
98	662646.54	1366071.15	данные отсутствуют	данные отсутствуют

Государственный регистратор		ФГИС ЕГРН
полное наименование должности	подпись	инициалы, фамилия

М.П.

Выписка из Единого государственного реестра недвижимости об объекте недвижимости  
Сведения о частях земельного участка

<b>Земельный участок</b>				
<small>(вид объекта недвижимости)</small>				
Лист № ___ Раздела <b>4.2</b>		Всего листов раздела <b>4.2</b> : ___		Всего разделов: ___
Всего листов выписки: ___				
<b>11.03.2021 № 99/2021/380220615</b>				
Кадастровый номер:			<b>02:55:020511:32</b>	
Сведения о характерных точках границы части (частей) земельного участка				
Учетный номер части: 9				
Система координат: МСК-05				
Зона №				
Номер точки	Координаты, м		Описание закрепления на местности	Средняя квадратическая погрешность определения координат характерных точек границы части земельного участка, м
	X	Y		
1	2	3	4	5
3	662636.75	1366074.9	данные отсутствуют	данные отсутствуют
3	662636.75	1366074.9	данные отсутствуют	данные отсутствуют
3	662636.75	1366074.9	данные отсутствуют	данные отсутствуют
3	662636.75	1366074.9	данные отсутствуют	данные отсутствуют
3	662636.75	1366074.9	данные отсутствуют	данные отсутствуют
3	662636.75	1366074.9	данные отсутствуют	данные отсутствуют
4	662675.58	1366038.13	данные отсутствуют	данные отсутствуют
4	662675.58	1366038.13	данные отсутствуют	данные отсутствуют
4	662675.58	1366038.13	данные отсутствуют	данные отсутствуют
14	662660.76	1366059.71	данные отсутствуют	0.2
14	662660.76	1366059.71	данные отсутствуют	данные отсутствуют
14	662660.76	1366059.71	данные отсутствуют	данные отсутствуют
15	662659.29	1366061.06	данные отсутствуют	0.2
15	662659.29	1366061.06	данные отсутствуют	данные отсутствуют
15	662659.29	1366061.06	данные отсутствуют	данные отсутствуют
16	662659.97	1366061.78	данные отсутствуют	данные отсутствуют
Государственный регистратор			ФГИС ЕГРН	
полное наименование должности			подпись	
			инициалы, фамилия	

М.П.

Выписка из Единого государственного реестра недвижимости об объекте недвижимости  
Сведения о частях земельного участка

<b>Земельный участок</b>			
(вид объекта недвижимости)			
Лист № ___ Раздела <b>4.2</b>	Всего листов раздела <b>4.2</b> : ___	Всего разделов: ___	Всего листов выписки: ___
<b>11.03.2021 № 99/2021/380220615</b>			
Кадастровый номер:		<b>02:55:020511:32</b>	

Номер точки	Координаты, м		Описание закрепления на местности	Средняя квадратическая погрешность определения координат характерных точек границы части земельного участка, м
	X	Y		
1	2	3	4	5
16	662659.97	1366061.78	данные отсутствуют	данные отсутствуют
16	662659.97	1366061.78	данные отсутствуют	данные отсутствуют
17	662661.44	1366060.44	данные отсутствуют	0.2
17	662661.44	1366060.44	данные отсутствуют	данные отсутствуют
17	662661.44	1366060.44	данные отсутствуют	данные отсутствуют
18	662732.53	1365997.97	данные отсутствуют	данные отсутствуют
18	662732.53	1365997.97	данные отсутствуют	данные отсутствуют
18	662732.53	1365997.97	данные отсутствуют	данные отсутствуют
19	662730.11	1366000.32	данные отсутствуют	данные отсутствуют
19	662730.11	1366000.32	данные отсутствуют	данные отсутствуют
19	662730.11	1366000.32	данные отсутствуют	данные отсутствуют
20	662653.22	1366075.41	данные отсутствуют	данные отсутствуют
20	662653.22	1366075.41	данные отсутствуют	данные отсутствуют
20	662653.22	1366075.41	данные отсутствуют	данные отсутствуют
21	662645.71	1366081.98	данные отсутствуют	данные отсутствуют
21	662645.71	1366081.98	данные отсутствуют	данные отсутствуют
21	662645.71	1366081.98	данные отсутствуют	данные отсутствуют

Государственный регистратор		ФГИС ЕГРН
полное наименование должности	подпись	инициалы, фамилия

М.П.

Выписка из Единого государственного реестра недвижимости об объекте недвижимости  
Сведения о частях земельного участка

<b>Земельный участок</b>			
(вид объекта недвижимости)			
Лист № __ Раздела <b>4.2</b>	Всего листов раздела <b>4.2</b> : __	Всего разделов: __	Всего листов выписки: __
<b>11.03.2021 № 99/2021/380220615</b>			
Кадастровый номер:		<b>02:55:020511:32</b>	

Номер точки	Координаты, м		Описание закрепления на местности	Средняя квадратическая погрешность определения координат характерных точек границы части земельного участка, м
	X	Y		
1	2	3	4	5
22	662683.19	1366120.85	данные отсутствуют	данные отсутствуют
22	662683.19	1366120.85	данные отсутствуют	данные отсутствуют
22	662683.19	1366120.85	данные отсутствуют	данные отсутствуют
23	662686.11	1366118.1	данные отсутствуют	данные отсутствуют
23	662686.11	1366118.1	данные отсутствуют	данные отсутствуют
23	662686.11	1366118.1	данные отсутствуют	данные отсутствуют
24	662651.52	1366082.23	данные отсутствуют	данные отсутствуют
24	662651.52	1366082.23	данные отсутствуют	данные отсутствуют
24	662651.52	1366082.23	данные отсутствуют	данные отсутствуют
25	662655.9	1366078.39	данные отсутствуют	данные отсутствуют
25	662655.9	1366078.39	данные отсутствуют	данные отсутствуют
25	662655.9	1366078.39	данные отсутствуют	данные отсутствуют
26	662732.9	1366003.19	данные отсутствуют	данные отсутствуют
26	662732.9	1366003.19	данные отсутствуют	данные отсутствуют
26	662732.9	1366003.19	данные отсутствуют	данные отсутствуют
27	662735.26	1366000.92	данные отсутствуют	данные отсутствуют
27	662735.26	1366000.92	данные отсутствуют	данные отсутствуют
Государственный регистратор				ФГИС ЕГРН
полное наименование должности			подпись	инициалы, фамилия

М.П.



Выписка из Единого государственного реестра недвижимости об объекте недвижимости  
Сведения о частях земельного участка

<b>Земельный участок</b>			
(вид объекта недвижимости)			
Лист № __ Раздела <b>4.2</b>	Всего листов раздела <b>4.2</b> : __	Всего разделов: __	Всего листов выписки: __
<b>11.03.2021 № 99/2021/380220615</b>			
Кадастровый номер:		<b>02:55:020511:32</b>	

Номер точки	Координаты, м		Описание закрепления на местности	Средняя квадратическая погрешность определения координат характерных точек границы части земельного участка, м
	X	Y		
1	2	3	4	5
27	662735.26	1366000.92	данные отсутствуют	данные отсутствуют
28	662730.31	1365995.55	данные отсутствуют	данные отсутствуют
28	662730.31	1365995.55	данные отсутствуют	данные отсутствуют
28	662730.31	1365995.55	данные отсутствуют	данные отсутствуют
29	662639.35	1366077.75	данные отсутствуют	данные отсутствуют
29	662639.35	1366077.75	данные отсутствуют	данные отсутствуют
29	662639.35	1366077.75	данные отсутствуют	данные отсутствуют
30	662640.7	1366079.22	данные отсутствуют	данные отсутствуют
30	662640.7	1366079.22	данные отсутствуют	данные отсутствуют
30	662640.7	1366079.22	данные отсутствуют	данные отсутствуют
31	662731.67	1365997.02	данные отсутствуют	данные отсутствуют
31	662731.67	1365997.02	данные отсутствуют	данные отсутствуют
31	662731.67	1365997.02	данные отсутствуют	данные отсутствуют
32	662737.67	1366003.55	данные отсутствуют	данные отсутствуют
32	662737.67	1366003.55	данные отсутствуют	данные отсутствуют
32	662737.67	1366003.55	данные отсутствуют	данные отсутствуют
33	662720.94	1366019.56	данные отсутствуют	0.1

Государственный регистратор		ФГИС ЕГРН
полное наименование должности	подпись	инициалы, фамилия

М.П.

Выписка из Единого государственного реестра недвижимости об объекте недвижимости  
Сведения о частях земельного участка

<b>Земельный участок</b>			
(вид объекта недвижимости)			
Лист № __ Раздела <b>4.2</b>	Всего листов раздела <b>4.2</b> : __	Всего разделов: __	Всего листов выписки: __
<b>11.03.2021 № 99/2021/380220615</b>			
Кадастровый номер:		<b>02:55:020511:32</b>	

Номер точки	Координаты, м		Описание закрепления на местности	Средняя квадратическая погрешность определения координат характерных точек границы части земельного участка, м
	X	Y		
1	2	3	4	5
33	662720.94	1366019.56	данные отсутствуют	данные отсутствуют
33	662720.94	1366019.56	данные отсутствуют	данные отсутствуют
34	662753.26	1366054.35	данные отсутствуют	данные отсутствуют
34	662753.26	1366054.35	данные отсутствуют	данные отсутствуют
34	662753.26	1366054.35	данные отсутствуют	данные отсутствуют
35	662754.71	1366052.97	данные отсутствуют	данные отсутствуют
35	662754.71	1366052.97	данные отсутствуют	данные отсутствуют
35	662754.71	1366052.97	данные отсутствуют	данные отсутствуют
36	662723.75	1366019.65	данные отсутствуют	0.1
36	662723.75	1366019.65	данные отсутствуют	данные отсутствуют
36	662723.75	1366019.65	данные отсутствуют	данные отсутствуют
37	662739.03	1366005.03	данные отсутствуют	данные отсутствуют
37	662739.03	1366005.03	данные отсутствуют	данные отсутствуют
37	662739.03	1366005.03	данные отсутствуют	данные отсутствуют
38	662748.56	1366015.39	данные отсутствуют	данные отсутствуют
38	662748.56	1366015.39	данные отсутствуют	данные отсутствуют
38	662748.56	1366015.39	данные отсутствуют	данные отсутствуют

Государственный регистратор		ФГИС ЕГРН
полное наименование должности	подпись	инициалы, фамилия

М.П.

Выписка из Единого государственного реестра недвижимости об объекте недвижимости  
Сведения о частях земельного участка

<b>Земельный участок</b>			
(вид объекта недвижимости)			
Лист № __ Раздела <b>4.2</b>	Всего листов раздела <b>4.2</b> : __	Всего разделов: __	Всего листов выписки: __
<b>11.03.2021 № 99/2021/380220615</b>			
Кадастровый номер:		<b>02:55:020511:32</b>	

Номер точки	Координаты, м		Описание закрепления на местности	Средняя квадратическая погрешность определения координат характерных точек границы части земельного участка, м
	X	Y		
1	2	3	4	5
39	662738.42	1366024.84	данные отсутствуют	0.1
39	662738.42	1366024.84	данные отсутствуют	данные отсутствуют
39	662738.42	1366024.84	данные отсутствуют	данные отсутствуют
40	662746.97	1366033.54	данные отсутствуют	0.1
40	662746.97	1366033.54	данные отсутствуют	данные отсутствуют
40	662746.97	1366033.54	данные отсутствуют	данные отсутствуют
41	662760.39	1366047.51	данные отсутствуют	данные отсутствуют
41	662760.39	1366047.51	данные отсутствуют	данные отсутствуют
41	662760.39	1366047.51	данные отсутствуют	данные отсутствуют
42	662761.83	1366046.13	данные отсутствуют	данные отсутствуют
42	662761.83	1366046.13	данные отсутствуют	данные отсутствуют
42	662761.83	1366046.13	данные отсутствуют	данные отсутствуют
43	662748.4	1366032.15	данные отсутствуют	0.1
43	662748.4	1366032.15	данные отсутствуют	данные отсутствуют
43	662748.4	1366032.15	данные отсутствуют	данные отсутствуют
44	662741.29	1366024.9	данные отсутствуют	0.1
44	662741.29	1366024.9	данные отсутствуют	данные отсутствуют
Государственный регистратор				ФГИС ЕГРН
полное наименование должности			подпись	инициалы, фамилия

М.П.

Выписка из Единого государственного реестра недвижимости об объекте недвижимости  
Сведения о частях земельного участка

<b>Земельный участок</b>			
(вид объекта недвижимости)			
Лист № ___ Раздела <b>4.2</b>	Всего листов раздела <b>4.2</b> : ___	Всего разделов: ___	Всего листов выписки: ___
<b>11.03.2021 № 99/2021/380220615</b>			
Кадастровый номер:		<b>02:55:020511:32</b>	

Номер точки	Координаты, м		Описание закрепления на местности	Средняя квадратическая погрешность определения координат характерных точек границы части земельного участка, м
	X	Y		
1	2	3	4	5
44	662741.29	1366024.9	данные отсутствуют	данные отсутствуют
45	662749.92	1366016.86	данные отсутствуют	данные отсутствуют
45	662749.92	1366016.86	данные отсутствуют	данные отсутствуют
45	662749.92	1366016.86	данные отсутствуют	данные отсутствуют
46	662748.35	1366015.16	данные отсутствуют	данные отсутствуют
46	662748.35	1366015.16	данные отсутствуют	данные отсутствуют
46	662748.35	1366015.16	данные отсутствуют	данные отсутствуют
47	662738.11	1366024.83	данные отсутствуют	0.1
47	662738.11	1366024.83	данные отсутствуют	данные отсутствуют
47	662738.11	1366024.83	данные отсутствуют	данные отсутствуют
48	662759.72	1366048.16	данные отсутствуют	данные отсутствуют
48	662759.72	1366048.16	данные отсутствуют	данные отсутствуют
48	662759.72	1366048.16	данные отсутствуют	данные отсутствуют
49	662761.16	1366046.78	данные отсутствуют	данные отсутствуют
49	662761.16	1366046.78	данные отсутствуют	данные отсутствуют
49	662761.16	1366046.78	данные отсутствуют	данные отсутствуют
50	662740.93	1366024.93	данные отсутствуют	0.1

Государственный регистратор		ФГИС ЕГРН
полное наименование должности	подпись	инициалы, фамилия

М.П.

Выписка из Единого государственного реестра недвижимости об объекте недвижимости  
**Сведения о частях земельного участка**

<b>Земельный участок</b>			
(вид объекта недвижимости)			
Лист № __ Раздела <b>4.2</b>	Всего листов раздела <b>4.2</b> : __	Всего разделов: __	Всего листов выписки: __
<b>11.03.2021 № 99/2021/380220615</b>			
Кадастровый номер:		<b>02:55:020511:32</b>	

Номер точки	Координаты, м		Описание закрепления на местности	Средняя квадратическая погрешность определения координат характерных точек границы части земельного участка, м
	X	Y		
1	2	3	4	5
50	662740.93	1366024.93	данные отсутствуют	данные отсутствуют
50	662740.93	1366024.93	данные отсутствуют	данные отсутствуют
51	662749.71	1366016.63	данные отсутствуют	данные отсутствуют
51	662749.71	1366016.63	данные отсутствуют	данные отсутствуют
51	662749.71	1366016.63	данные отсутствуют	данные отсутствуют
52	662748.13	1366014.92	данные отсутствуют	данные отсутствуют
52	662748.13	1366014.92	данные отсутствуют	данные отсутствуют
52	662748.13	1366014.92	данные отсутствуют	данные отсутствуют
53	662737.4	1366024.91	данные отсутствуют	0.1
53	662737.4	1366024.91	данные отсутствуют	данные отсутствуют
53	662737.4	1366024.91	данные отсутствуют	данные отсутствуют
54	662759.96	1366047.93	данные отсутствуют	данные отсутствуют
54	662759.96	1366047.93	данные отсутствуют	данные отсутствуют
54	662759.96	1366047.93	данные отсутствуют	данные отсутствуют
55	662761.69	1366046.27	данные отсутствуют	данные отсутствуют
55	662761.69	1366046.27	данные отсутствуют	данные отсутствуют
55	662761.69	1366046.27	данные отсутствуют	данные отсутствуют

Государственный регистратор		ФГИС ЕГРН
полное наименование должности	подпись	инициалы, фамилия

М.П.

Выписка из Единого государственного реестра недвижимости об объекте недвижимости  
Сведения о частях земельного участка

<b>Земельный участок</b>			
(вид объекта недвижимости)			
Лист № ____ Раздела <b>4.2</b>	Всего листов раздела <b>4.2</b> : ____	Всего разделов: ____	Всего листов выписки: ____
<b>11.03.2021 № 99/2021/380220615</b>			
Кадастровый номер:		<b>02:55:020511:32</b>	

Номер точки	Координаты, м		Описание закрепления на местности	Средняя квадратическая погрешность определения координат характерных точек границы части земельного участка, м
	X	Y		
1	2	3	4	5
56	662740.95	1366024.92	данные отсутствуют	0.1
56	662740.95	1366024.92	данные отсутствуют	данные отсутствуют
56	662740.95	1366024.92	данные отсутствуют	данные отсутствуют
57	662749.8	1366016.73	данные отсутствуют	данные отсутствуют
57	662749.8	1366016.73	данные отсутствуют	данные отсутствуют
57	662749.8	1366016.73	данные отсутствуют	данные отсутствуют
58	662725.72	1365990.55	данные отсутствуют	данные отсутствуют
58	662725.72	1365990.55	данные отсутствуют	данные отсутствуют
58	662725.72	1365990.55	данные отсутствуют	данные отсутствуют
59	662723.78	1365992.47	данные отсутствуют	0.1
59	662723.78	1365992.47	данные отсутствуют	данные отсутствуют
59	662723.78	1365992.47	данные отсутствуют	данные отсутствуют
60	662723.59	1365992.28	данные отсутствуют	данные отсутствуют
60	662723.59	1365992.28	данные отсутствуют	данные отсутствуют
60	662723.59	1365992.28	данные отсутствуют	данные отсутствуют
61	662708.58	1366006.59	данные отсутствуют	данные отсутствуют
61	662708.58	1366006.59	данные отсутствуют	данные отсутствуют

Государственный регистратор		ФГИС ЕГРН
полное наименование должности	подпись	инициалы, фамилия

М.П.

Выписка из Единого государственного реестра недвижимости об объекте недвижимости  
Сведения о частях земельного участка

<b>Земельный участок</b>			
(вид объекта недвижимости)			
Лист № __ Раздела <b>4.2</b>	Всего листов раздела <b>4.2</b> : __	Всего разделов: __	Всего листов выписки: __
<b>11.03.2021 № 99/2021/380220615</b>			
Кадастровый номер:		<b>02:55:020511:32</b>	

Номер точки	Координаты, м		Описание закрепления на местности	Средняя квадратическая погрешность определения координат характерных точек границы части земельного участка, м
	X	Y		
1	2	3	4	5
61	662708.58	1366006.59	данные отсутствуют	данные отсутствуют
62	662708.88	1366007.91	данные отсутствуют	0.1
62	662708.88	1366007.91	данные отсутствуют	данные отсутствуют
62	662708.88	1366007.91	данные отсутствуют	данные отсутствуют
63	662695.67	1366021.13	данные отсутствуют	0.1
63	662695.67	1366021.13	данные отсутствуют	данные отсутствуют
63	662695.67	1366021.13	данные отсутствуют	данные отсутствуют
64	662695.07	1366021.74	данные отсутствуют	0.1
64	662695.07	1366021.74	данные отсутствуют	данные отсутствуют
64	662695.07	1366021.74	данные отсутствуют	данные отсутствуют
65	662693.91	1366020.6	данные отсутствуют	данные отсутствуют
65	662693.91	1366020.6	данные отсутствуют	данные отсутствуют
65	662693.91	1366020.6	данные отсутствуют	данные отсутствуют
66	662639.48	1366077.89	данные отсутствуют	данные отсутствуют
66	662639.48	1366077.89	данные отсутствуют	данные отсутствуют
66	662639.48	1366077.89	данные отсутствуют	данные отсутствуют
67	662639.57	1366077.8	данные отсутствуют	0.1

Государственный регистратор		ФГИС ЕГРН
полное наименование должности	подпись	инициалы, фамилия

М.П.

Выписка из Единого государственного реестра недвижимости об объекте недвижимости  
Сведения о частях земельного участка

<b>Земельный участок</b>			
(вид объекта недвижимости)			
Лист № __ Раздела <b>4.2</b>	Всего листов раздела <b>4.2</b> : __	Всего разделов: __	Всего листов выписки: __
<b>11.03.2021 № 99/2021/380220615</b>			
Кадастровый номер:		<b>02:55:020511:32</b>	

Номер точки	Координаты, м		Описание закрепления на местности	Средняя квадратическая погрешность определения координат характерных точек границы части земельного участка, м
	X	Y		
1	2	3	4	5
67	662639.57	1366077.8	данные отсутствуют	данные отсутствуют
67	662639.57	1366077.8	данные отсутствуют	данные отсутствуют
68	662643.07	1366081.25	данные отсутствуют	0.1
68	662643.07	1366081.25	данные отсутствуют	данные отсутствуют
68	662643.07	1366081.25	данные отсутствуют	данные отсутствуют
69	662651.46	1366072.34	данные отсутствуют	0.1
69	662651.46	1366072.34	данные отсутствуют	данные отсутствуют
69	662651.46	1366072.34	данные отсутствуют	данные отсутствуют
70	662648.24	1366069.31	данные отсутствуют	0.1
70	662648.24	1366069.31	данные отсутствуют	данные отсутствуют
70	662648.24	1366069.31	данные отсутствуют	данные отсутствуют
71	662679.27	1366039.65	данные отсутствуют	0.1
71	662679.27	1366039.65	данные отсутствуют	данные отсутствуют
71	662679.27	1366039.65	данные отсутствуют	данные отсутствуют
72	662685.79	1366033.1	данные отсутствуют	0.1
72	662685.79	1366033.1	данные отсутствуют	данные отсутствуют
72	662685.79	1366033.1	данные отсутствуют	данные отсутствуют

Государственный регистратор		ФГИС ЕГРН
полное наименование должности	подпись	инициалы, фамилия

М.П.



Выписка из Единого государственного реестра недвижимости об объекте недвижимости  
Сведения о частях земельного участка

<b>Земельный участок</b>			
(вид объекта недвижимости)			
Лист № __ Раздела <b>4.2</b>	Всего листов раздела <b>4.2</b> : __	Всего разделов: __	Всего листов выписки: __
<b>11.03.2021 № 99/2021/380220615</b>			
Кадастровый номер:		<b>02:55:020511:32</b>	

Номер точки	Координаты, м		Описание закрепления на местности	Средняя квадратическая погрешность определения координат характерных точек границы части земельного участка, м
	X	Y		
1	2	3	4	5
73	662690.51	1366028.47	данные отсутствуют	0.1
73	662690.51	1366028.47	данные отсутствуют	данные отсутствуют
73	662690.51	1366028.47	данные отсутствуют	данные отсутствуют
74	662695.13	1366033	данные отсутствуют	0.1
75	662701.33	1366026.79	данные отсутствуют	0.1
75	662701.33	1366026.79	данные отсутствуют	данные отсутствуют
75	662701.33	1366026.79	данные отсутствуют	данные отсутствуют
76	662714.47	1366013.63	данные отсутствуют	0.1
76	662714.47	1366013.63	данные отсутствуют	данные отсутствуют
76	662714.47	1366013.63	данные отсутствуют	данные отсутствуют
77	662715.36	1366014.55	данные отсутствуют	0.1
77	662715.36	1366014.55	данные отсутствуют	данные отсутствуют
77	662715.36	1366014.55	данные отсутствуют	данные отсутствуют
78	662724.52	1366005.32	данные отсутствуют	0.1
78	662724.52	1366005.32	данные отсутствуют	данные отсутствуют
78	662724.52	1366005.32	данные отсутствуют	данные отсутствуют
79	662724.35	1366005.15	данные отсутствуют	0.1

Государственный регистратор		ФГИС ЕГРН
полное наименование должности	подпись	инициалы, фамилия

М.П.

Выписка из Единого государственного реестра недвижимости об объекте недвижимости  
Сведения о частях земельного участка

<b>Земельный участок</b>			
(вид объекта недвижимости)			
Лист № __ Раздела <b>4.2</b>	Всего листов раздела <b>4.2</b> : __	Всего разделов: __	Всего листов выписки: __
<b>11.03.2021 № 99/2021/380220615</b>			
Кадастровый номер:		<b>02:55:020511:32</b>	

Номер точки	Координаты, м		Описание закрепления на местности	Средняя квадратическая погрешность определения координат характерных точек границы части земельного участка, м
	X	Y		
1	2	3	4	5
79	662724.35	1366005.15	данные отсутствуют	данные отсутствуют
79	662724.35	1366005.15	данные отсутствуют	данные отсутствуют
80	662730.36	1365999.03	данные отсутствуют	0.1
80	662730.36	1365999.03	данные отсутствуют	данные отсутствуют
80	662730.36	1365999.03	данные отсутствуют	данные отсутствуют
81	662730.19	1365998.86	данные отсутствуют	0.1
81	662730.19	1365998.86	данные отсутствуют	данные отсутствуют
81	662730.19	1365998.86	данные отсутствуют	данные отсутствуют
82	662731.83	1365997.2	данные отсутствуют	данные отсутствуют
82	662731.83	1365997.2	данные отсутствуют	данные отсутствуют
82	662731.83	1365997.2	данные отсутствуют	данные отсутствуют
83	662695.13	1366033	данные отсутствуют	данные отсутствуют
83	662695.13	1366033	данные отсутствуют	данные отсутствуют
84	662645.63	1366068.58	данные отсутствуют	0.1
84	662645.63	1366068.58	данные отсутствуют	данные отсутствуют
84	662645.63	1366068.58	данные отсутствуют	данные отсутствуют
85	662639.9	1366074.17	данные отсутствуют	0.1

Государственный регистратор		ФГИС ЕГРН
полное наименование должности	подпись	инициалы, фамилия

М.П.

Выписка из Единого государственного реестра недвижимости об объекте недвижимости  
Сведения о частях земельного участка

<b>Земельный участок</b>			
(вид объекта недвижимости)			
Лист № __ Раздела <b>4.2</b>	Всего листов раздела <b>4.2</b> : __	Всего разделов: __	Всего листов выписки: __
<b>11.03.2021 № 99/2021/380220615</b>			
Кадастровый номер:		<b>02:55:020511:32</b>	

Номер точки	Координаты, м		Описание закрепления на местности	Средняя квадратическая погрешность определения координат характерных точек границы части земельного участка, м
	X	Y		
1	2	3	4	5
85	662639.9	1366074.17	данные отсутствуют	данные отсутствуют
85	662639.9	1366074.17	данные отсутствуют	данные отсутствуют
86	662656.51	1366091.17	данные отсутствуют	0.1
86	662656.51	1366091.17	данные отсутствуют	данные отсутствуют
86	662656.51	1366091.17	данные отсутствуют	данные отсутствуют
87	662654.91	1366092.71	данные отсутствуют	0.1
87	662654.91	1366092.71	данные отсутствуют	данные отсутствуют
87	662654.91	1366092.71	данные отсутствуют	данные отсутствуют
88	662662.28	1366100.36	данные отсутствуют	0.1
88	662662.28	1366100.36	данные отсутствуют	данные отсутствуют
88	662662.28	1366100.36	данные отсутствуют	данные отсутствуют
89	662663.93	1366098.77	данные отсутствуют	0.1
89	662663.93	1366098.77	данные отсутствуют	данные отсутствуют
89	662663.93	1366098.77	данные отсутствуют	данные отсутствуют
90	662684.34	1366119.77	данные отсутствуют	данные отсутствуют
90	662684.34	1366119.77	данные отсутствуют	данные отсутствуют
90	662684.34	1366119.77	данные отсутствуют	данные отсутствуют

Государственный регистратор		ФГИС ЕГРН
полное наименование должности	подпись	инициалы, фамилия

М.П.

Выписка из Единого государственного реестра недвижимости об объекте недвижимости  
Сведения о частях земельного участка

<b>Земельный участок</b>			
(вид объекта недвижимости)			
Лист № __ Раздела <b>4.2</b>	Всего листов раздела <b>4.2</b> : __	Всего разделов: __	Всего листов выписки: __
<b>11.03.2021 № 99/2021/380220615</b>			
Кадастровый номер:		<b>02:55:020511:32</b>	

Номер точки	Координаты, м		Описание закрепления на местности	Средняя квадратическая погрешность определения координат характерных точек границы части земельного участка, м
	X	Y		
1	2	3	4	5
91	662690.16	1366114.28	данные отсутствуют	данные отсутствуют
91	662690.16	1366114.28	данные отсутствуют	данные отсутствуют
91	662690.16	1366114.28	данные отсутствуют	данные отсутствуют
92	662669.69	1366093.22	данные отсутствуют	0.1
92	662669.69	1366093.22	данные отсутствуют	данные отсутствуют
92	662669.69	1366093.22	данные отсутствуют	данные отсутствуют
93	662670.51	1366092.43	данные отсутствуют	0.1
93	662670.51	1366092.43	данные отсутствуют	данные отсутствуют
93	662670.51	1366092.43	данные отсутствуют	данные отсутствуют
94	662663.11	1366084.8	данные отсутствуют	0.1
94	662663.11	1366084.8	данные отсутствуют	данные отсутствуют
94	662663.11	1366084.8	данные отсутствуют	данные отсутствуют
95	662662.27	1366085.62	данные отсутствуют	0.1
95	662662.27	1366085.62	данные отсутствуют	данные отсутствуют
95	662662.27	1366085.62	данные отсутствуют	данные отсутствуют
96	662643.79	1366068.23	данные отсутствуют	данные отсутствуют
96	662643.79	1366068.23	данные отсутствуют	данные отсутствуют

Государственный регистратор		ФГИС ЕГРН
полное наименование должности	подпись	инициалы, фамилия

М.П.

Выписка из Единого государственного реестра недвижимости об объекте недвижимости  
**Сведения о частях земельного участка**

<b>Земельный участок</b>			
<small>(вид объекта недвижимости)</small>			
Лист № __ Раздела <b>4.2</b>	Всего листов раздела <b>4.2</b> : __	Всего разделов: __	Всего листов выписки: __
<b>11.03.2021 № 99/2021/380220615</b>			
Кадастровый номер:		<b>02:55:020511:32</b>	

Номер точки	Координаты, м		Описание закрепления на местности	Средняя квадратическая погрешность определения координат характерных точек границы части земельного участка, м
	X	Y		
1	2	3	4	5
96	662643.79	1366068.23	данные отсутствуют	данные отсутствуют
97	662639.46	1366077.87	данные отсутствуют	данные отсутствуют
97	662639.46	1366077.87	данные отсутствуют	данные отсутствуют
97	662639.46	1366077.87	данные отсутствуют	данные отсутствуют
98	662646.54	1366071.15	данные отсутствуют	0.1
98	662646.54	1366071.15	данные отсутствуют	данные отсутствуют
98	662646.54	1366071.15	данные отсутствуют	данные отсутствуют

Государственный регистратор		ФГИС ЕГРН
полное наименование должности	подпись	инициалы, фамилия

М.П.