

Филиал федерального государственного бюджетного учреждения "Федеральная кадастровая палата Росреестра" по Московской области

полное наименование органа регистрации прав

Выписка из Единого государственного реестра недвижимости об объекте недвижимости

Сведения о характеристиках объекта недвижимости

На основании запроса от 16.11.2022, поступившего на рассмотрение 16.11.2022, сообщаем, что согласно записям Единого государственного реестра недвижимости:

Раздел 1 Лист 1

Земельный участок			
вид объекта недвижимости			

Лист № 1 раздела 1	Всего листов раздела 1: 3	Всего разделов: 8	Всего листов выписки: 16
--------------------	---------------------------	-------------------	--------------------------

16.11.2022г. № КУВИ-001/2022-202541441	
Кадастровый номер:	50:03:0030180:293(Единое землепользование)
Номер кадастрового квартала:	50:03:0030180
Дата присвоения кадастрового номера:	09.09.2006

Ранее присвоенный государственный учетный номер:	данные отсутствуют
Местоположение:	Местоположение установлено относительно ориентира, расположенного в границах участка. Почтовый адрес ориентира: обл. Московская, р-н Клинский, к востоку от д. Титково.
Площадь:	284000
Кадастровая стоимость, руб.:	391920
Кадастровые номера расположенных в пределах земельного участка объектов недвижимости:	данные отсутствуют
Кадастровые номера объектов недвижимости, из которых образован объект недвижимости:	50:03:0000000:124; 50:03:0030180:34; 50:03:0030180:9
Кадастровые номера образованных объектов недвижимости:	данные отсутствуют
Категория земель:	Земли сельскохозяйственного назначения
Виды разрешенного использования:	Для ведения личного подсобного хозяйства
Сведения о кадастровом инженере:	данные отсутствуют
Сведения о лесах, водных объектах и об иных природных объектах, расположенных в пределах земельного участка:	данные отсутствуют
Сведения о том, что земельный участок полностью расположен в границах зоны с особыми условиями использования территории, территории объекта культурного наследия, публичного сервитута:	данные отсутствуют
Сведения о том, что земельный участок расположен в границах особой экономической зоны, территории опережающего социально-экономического развития, зоны территориального развития в Российской Федерации, игровой зоны:	данные отсутствуют

полное наименование должности	подпись	инициалы, фамилия
-------------------------------	---------	-------------------

М.П.

Земельный участок			
вид объекта недвижимости			
Лист № 2 раздела 1	Всего листов раздела 1: 3	Всего разделов: 8	Всего листов выписки: 16
16.11.2022г. № КУВИ-001/2022-202541441			
Кадастровый номер:		50:03:0030180:293(Единое землепользование)	
Сведения о том, что земельный участок расположен в границах особо охраняемой природной территории, охотничьих угодий, лесничеств:	данные отсутствуют		
Сведения о результатах проведения государственного земельного надзора:	данные отсутствуют		
Сведения о расположении земельного участка в границах территории, в отношении которой утвержден проект межевания территории:	данные отсутствуют		
Условный номер земельного участка:	данные отсутствуют		
Сведения о принятии акта и (или) заключении договора, предусматривающих предоставление в соответствии с земельным законодательством исполнительным органом государственным органом власти или органом местного самоуправления, находящегося в государственной или муниципальной собственности земельного участка для строительства наемного дома социального использования или наемного дома коммерческого использования:	данные отсутствуют		
Сведения о том, что земельный участок или земельные участки образованы на основании решения об изъятии земельного участка и (или) расположенного на нем объекта недвижимости для государственных или муниципальных нужд:	данные отсутствуют		
Сведения о том, что земельный участок образован из земель или земельного участка, государственная собственность на которые не разграничена:	данные отсутствуют		
Сведения о наличии земельного спора о местоположении границ земельных участков:	данные отсутствуют		
Статус записи об объекте недвижимости:	Сведения об объекте недвижимости имеют статус "актуальные, ранее учтенные"		
Особые отметки:	Кадастровые номера обособленных (условных) участков, входящих в единое землепользование и их площади: 50:03:0030180:294 - 278200 кв.м, 50:03:0030180:295 - 5800 кв.м. Сведения об ограничениях права на объект недвижимости, обременениях данного объекта, не зарегистрированных в реестре прав, ограничений прав и обременений недвижимого имущества: вид ограничения (обременения): ограничения прав на земельный участок, предусмотренные статьей 56 Земельного кодекса Российской Федерации; срок действия: с 25.08.2015; реквизиты документа-основания: доверенность от 25.05.2015 № 2-1039 выдан: ОАО "Московская объединенная электросетевая		

полное наименование должности	подпись	инициалы, фамилия

М.П.

Земельный участок			
вид объекта недвижимости			
Лист № 3 раздела 1	Всего листов раздела 1: 3	Всего разделов: 8	Всего листов выписки: 16
16.11.2022г. № КУВИ-001/2022-202541441			
Кадастровый номер:	50:03:0030180:293(Единое землепользование)		
	компания". Граница земельного участка пересекает границы земельных участков (земельного участка) с кадастровыми номерами (кадастровым номером) 50:03:0030180:222.		
Получатель выписки:	ИВАНОВА ОКСАНА СЕРГЕЕВНА, действующий(ая) на основании документа "" от имени заявителя ОТКРЫТОЕ АКЦИОНЕРНОЕ ОБЩЕСТВО БАНК "ЗАПАДНЫЙ", 7750005637		

полное наименование должности	подпись	инициалы, фамилия

М.П.

Выписка из Единого государственного реестра недвижимости об объекте недвижимости
Сведения о зарегистрированных правах

Земельный участок			
вид объекта недвижимости			
Лист № 1 раздела 2	Всего листов раздела 2: 2	Всего разделов: 8	Всего листов выписки: 16
16.11.2022г. № КУВИ-001/2022-202541441			
Кадастровый номер:		50:03:0030180:293(Единое землепользование)	
1	Правообладатель (правообладатели):	1.1	Открытое акционерное общество "Банк Западный", ИНН: 7750005637, ОГРН: 1117711000010
2	Вид, номер, дата и время государственной регистрации права:	2.1	Собственность 50:03:0030180:293-50/124/2022-3 28.04.2022 12:49:07
3	Сведения об осуществлении государственной регистрации сделки, права без необходимого в силу закона согласия третьего лица, органа:	3.1	данные отсутствуют
4	Ограничение прав и обременение объекта недвижимости:	не зарегистрировано	
5	Договоры участия в долевом строительстве:	не зарегистрировано	
6	Заявленные в судебном порядке права требования:	данные отсутствуют	
7	Сведения о возражении в отношении зарегистрированного права:	данные отсутствуют	
8	Сведения о наличии решения об изъятии объекта недвижимости для государственных и муниципальных нужд:	данные отсутствуют	
9	Сведения о невозможности государственной регистрации без личного участия правообладателя или его законного представителя:	данные отсутствуют	
10	Правопритязания и сведения о наличии поступивших, но не рассмотренных заявлений о проведении государственной регистрации права (перехода, прекращения права), ограничения права или обременения объекта недвижимости, сделки в отношении объекта недвижимости:	Представлены документы на государственную регистрацию: Право: Реестровая запись	

полное наименование должности	подпись	инициалы, фамилия
-------------------------------	---------	-------------------

М.П.

Земельный участок			
вид объекта недвижимости			
Лист № 2 раздела 2	Всего листов раздела 2: 2	Всего разделов: 8	Всего листов выписки: 16
16.11.2022г. № КУВИ-001/2022-202541441			
Кадастровый номер:		50:03:0030180:293(Единое землепользование)	
11	Сведения о невозможности государственной регистрации перехода, прекращения, ограничения права на земельный участок из земель сельскохозяйственного назначения:	данные отсутствуют	

полное наименование должности	подпись	инициалы, фамилия
-------------------------------	---------	-------------------

М.П.

Выписка из Единого государственного реестра недвижимости об объекте недвижимости

Описание местоположения земельного участка

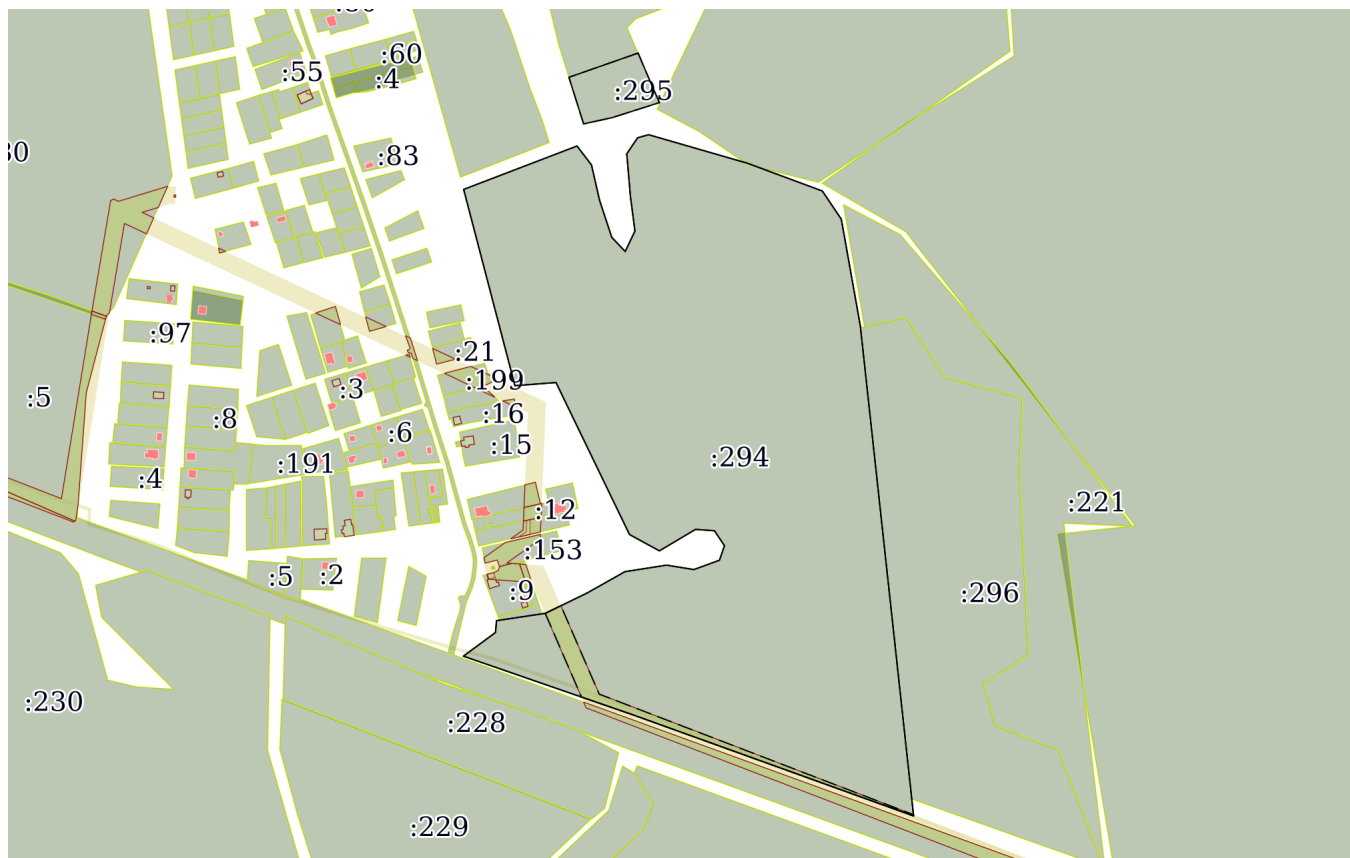
Земельный участок			
вид объекта недвижимости			

Лист № 1 раздела 3	Всего листов раздела 3: 3	Всего разделов: 8	Всего листов выписки: 16
--------------------	---------------------------	-------------------	--------------------------

16.11.2022г. № КУВИ-001/2022-202541441

Кадастровый номер: 50:03:0030180:293(Единое землепользование)

План (чертеж, схема) земельного участка



Масштаб 1:9000	Условные обозначения:		
----------------	-----------------------	--	--

полное наименование должности	подпись	инициалы, фамилия
-------------------------------	---------	-------------------

М.П.

Земельный участок

вид объекта недвижимости

Лист № 2 раздела 3

Всего листов раздела 3: 3

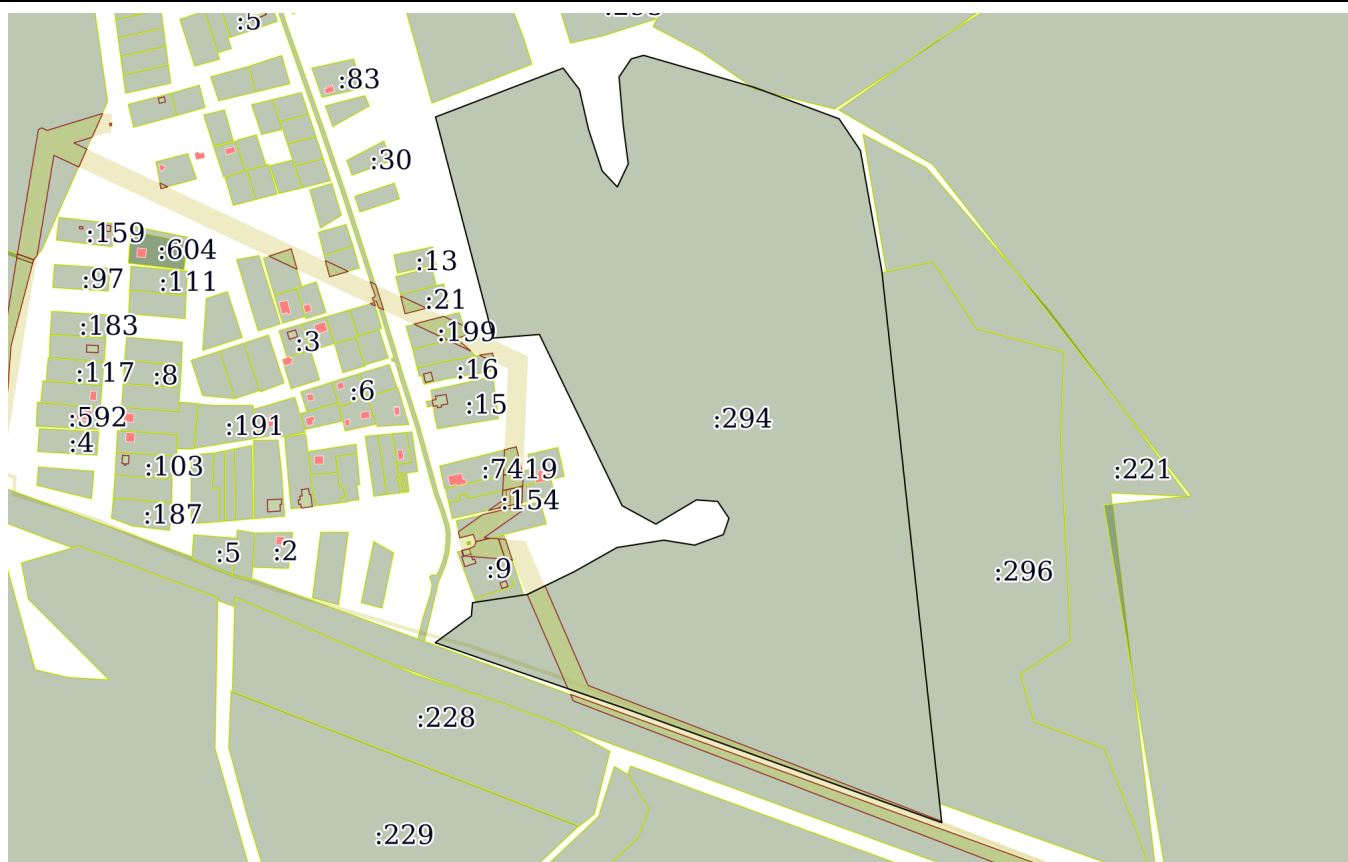
Всего разделов: 8

Всего листов выписки: 16

16.11.2022г. № КУВИ-001/2022-202541441

Кадастровый номер:

50:03:0030180:293(Единое землепользование)



Масштаб 1:8000

Условные обозначения:

полное наименование должности

подпись

инициалы, фамилия

М.П.

Земельный участок

вид объекта недвижимости

Лист № 3 раздела 3

Всего листов раздела 3: 3

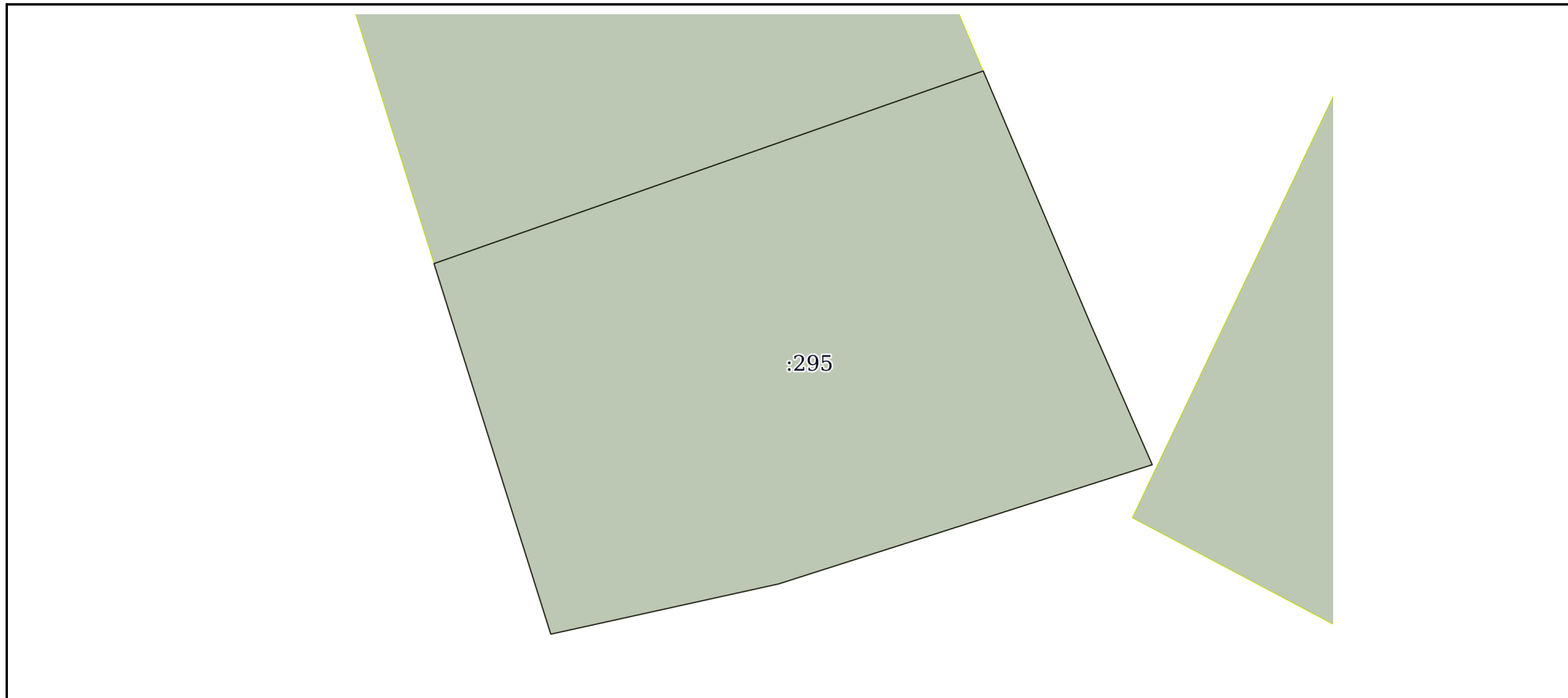
Всего разделов: 8

Всего листов выписки: 16

16.11.2022г. № КУВИ-001/2022-202541441

Кадастровый номер:

50:03:0030180:293(Единое землепользование)



Масштаб 1:900

Условные обозначения:

полное наименование должности

подпись

инициалы, фамилия

М.П.

Выписка из Единого государственного реестра недвижимости об объекте недвижимости

Описание местоположения земельного участка

Земельный участок			
вид объекта недвижимости			
Лист № 1 раздела 3.1	Всего листов раздела 3.1: 2	Всего разделов: 8	Всего листов выписки: 16
16.11.2022г. № КУВИ-001/2022-202541441			
Кадастровый номер:		50:03:0030180:293(Единое землепользование)	

Описание местоположения границ земельного участка							
№ п/п	Номер точки		Дирекционный угол	Горизонтальное проложение, м	Описание закрепления на местности	Кадастровые номера смежных участков	Сведения об адресах правообладателей смежных земельных участков
	начальная	конечная					
1	2	3	4	5	6	7	8
1	2.1.1	2.1.2	156°59.1'	42.18	данные отсутствуют	данные отсутствуют	данные отсутствуют
2	2.1.2	2.1.3	156°16.1'	22.89	данные отсутствуют	данные отсутствуют	данные отсутствуют
3	2.1.3	2.1.4	252°20.0'	59.64	данные отсутствуют	данные отсутствуют	данные отсутствуют
4	2.1.4	2.1.5	257°35.0'	35.44	данные отсутствуют	данные отсутствуют	данные отсутствуют
5	2.1.5	2.1.6	342°28.6'	58.99	данные отсутствуют	данные отсутствуют	данные отсутствуют
6	2.1.6	2.1.1	70°42.1'	88.47	данные отсутствуют	50:03:0030180:285	адрес отсутствует
7	3.1.1	3.1.2	69°3.1'	146.47	данные отсутствуют	данные отсутствуют	данные отсутствуют
8	3.1.2	3.1.3	142°37.7'	28.77	данные отсутствуют	данные отсутствуют	данные отсутствуют
9	3.1.3	3.1.4	167°8.4'	43.72	данные отсутствуют	данные отсутствуют	данные отсутствуют
10	3.1.4	3.1.5	161°45.5'	47.05	данные отсутствуют	данные отсутствуют	данные отсутствуют
11	3.1.5	3.1.6	136°38.0'	23.58	данные отсутствуют	данные отсутствуют	данные отсутствуют
12	3.1.6	3.1.7	25°23.2'	27.41	данные отсутствуют	данные отсутствуют	данные отсутствуют
13	3.1.7	3.1.8	352°32.8'	41.63	данные отсутствуют	данные отсутствуют	данные отсутствуют
14	3.1.8	3.1.9	355°3.5'	52.0	данные отсутствуют	данные отсутствуют	данные отсутствуют
15	3.1.9	3.1.10	34°3.0'	23.41	данные отсутствуют	данные отсутствуют	данные отсутствуют
16	3.1.10	3.1.11	74°22.8'	13.78	данные отсутствуют	данные отсутствуют	данные отсутствуют
17	3.1.11	3.1.12	106°6.2'	123.59	данные отсутствуют	данные отсутствуют	данные отсутствуют
18	3.1.12	3.1.13	110°20.3'	96.85	данные отсутствуют	данные отсутствуют	данные отсутствуют
19	3.1.12	3.1.12			данные отсутствуют	50:03:0030180:222	данные отсутствуют
20	3.1.13	3.1.14	146°3.0'	40.95	данные отсутствуют	данные отсутствуют	данные отсутствуют
21	3.1.14	3.1.15	169°53.4'	130.28	данные отсутствуют	данные отсутствуют	данные отсутствуют
22	3.1.15	3.1.16	173°47.6'	595.36	данные отсутствуют	данные отсутствуют	данные отсутствуют

полное наименование должности	подпись	инициалы, фамилия

М.П.

Земельный участок			
вид объекта недвижимости			

Лист № 2 раздела 3.1	Всего листов раздела 3.1: 2	Всего разделов: 8	Всего листов выписки: 16
----------------------	-----------------------------	-------------------	--------------------------

16.11.2022г. № КУВИ-001/2022-202541441

Кадастровый номер: 50:03:0030180:293(Единое землепользование)

1	2	3	4	5	6	7	8
23	3.1.16	3.1.17	289°48.8`	358.95	данные отсутствуют	данные отсутствуют	данные отсутствуют
24	3.1.17	3.1.18	289°5.6`	217.39	данные отсутствуют	данные отсутствуют	данные отсутствуют
25	3.1.18	3.1.19	53°34.9`	48.14	данные отсутствуют	данные отсутствуют	данные отсутствуют
26	3.1.19	3.1.20	5°2.5`	14.34	данные отсутствуют	данные отсутствуют	данные отсутствуют
27	3.1.20	3.1.21	81°28.3`	59.41	данные отсутствуют	данные отсутствуют	данные отсутствуют
28	3.1.21	3.1.22	64°4.7`	56.12	данные отсутствуют	данные отсутствуют	данные отсутствуют
29	3.1.22	3.1.23	60°34.4`	52.49	данные отсутствуют	данные отсутствуют	данные отсутствуют
30	3.1.23	3.1.24	81°5.6`	50.77	данные отсутствуют	данные отсутствуют	данные отсутствуют
31	3.1.24	3.1.25	99°9.2`	33.45	данные отсутствуют	данные отсутствуют	данные отсутствуют
32	3.1.25	3.1.26	69°53.2`	32.8	данные отсутствуют	данные отсутствуют	данные отсутствуют
33	3.1.26	3.1.27	19°3.2`	18.47	данные отсутствуют	данные отсутствуют	данные отсутствуют
34	3.1.27	3.1.28	326°17.3`	21.75	данные отсутствуют	данные отсутствуют	данные отсутствуют
35	3.1.28	3.1.29	273°58.7`	22.92	данные отсутствуют	данные отсутствуют	данные отсутствуют
36	3.1.29	3.1.30	239°17.5`	50.64	данные отсутствуют	данные отсутствуют	данные отсутствуют
37	3.1.30	3.1.31	298°37.0`	41.09	данные отсутствуют	данные отсутствуют	данные отсутствуют
38	3.1.31	3.1.32	334°11.8`	203.73	данные отсутствуют	данные отсутствуют	данные отсутствуют
39	3.1.32	3.1.33	265°36.1`	49.68	данные отсутствуют	данные отсутствуют	данные отсутствуют
40	3.1.33	3.1.1	345°21.5`	244.81	данные отсутствуют	данные отсутствуют	данные отсутствуют

полное наименование должности	подпись	инициалы, фамилия
-------------------------------	---------	-------------------

М.П.

Выписка из Единого государственного реестра недвижимости об объекте недвижимости

Описание местоположения земельного участка

Земельный участок			
вид объекта недвижимости			
Лист № 1 раздела 3.2	Всего листов раздела 3.2: 2	Всего разделов: 8	Всего листов выписки: 16
16.11.2022г. № КУВИ-001/2022-202541441			
Кадастровый номер:		50:03:0030180:293(Единое землепользование)	

Сведения о характерных точках границы земельного участка				
Система координат МСК-50, зона 1				
Номер точки	Координаты, м		Описание закрепления на местности	Средняя квадратичная погрешность определения координат характерных точек границ земельного участка, м
	X	Y		
1	2	3	4	5
1	554551.14	1328586.64	-	0.3
2	554314.28	1328648.52	-	0.3
3	554318.09	1328698.05	-	0.3
4	554134.67	1328786.73	-	0.3
5	554114.99	1328822.8	-	0.3
6	554140.85	1328866.34	-	0.3
7	554139.26	1328889.2	-	0.3
8	554121.17	1328901.27	-	0.3
9	554103.71	1328895.24	-	0.3
10	554092.43	1328864.44	-	0.3
11	554097.75	1328831.42	-	0.3
12	554089.89	1328781.26	-	0.3
13	554064.1	1328735.54	-	0.3
14	554039.57	1328685.07	-	0.3
15	554030.76	1328626.32	-	0.3
16	554016.48	1328625.06	-	0.3
17	553987.9	1328586.32	-	0.3
18	553916.79	1328791.75	-	0.3
19	553795.12	1329129.45	-	0.3
20	554386.99	1329065.08	-	0.3
21	554515.25	1329042.21	-	0.3
22	554549.22	1329019.34	-	0.3

полное наименование должности	подпись	инициалы, фамилия

М.П.

Земельный участок			
вид объекта недвижимости			

Лист № 2 раздела 3.2	Всего листов раздела 3.2: 2	Всего разделов: 8	Всего листов выписки: 16
----------------------	-----------------------------	-------------------	--------------------------

16.11.2022г. № КУВИ-001/2022-202541441

Кадастровый номер: 50:03:0030180:293(Единое землепользование)

1	2	3	4	5
23	554582.88	1328928.53	-	0.3
24	554617.16	1328809.79	-	0.3
25	554613.45	1328796.52	-	0.3
26	554594.05	1328783.41	-	0.3
27	554542.24	1328787.89	-	0.3
28	554500.96	1328793.29	-	0.3
29	554476.2	1328781.54	-	0.3
30	554493.34	1328765.35	-	0.3
31	554538.03	1328750.62	-	0.3
32	554580.65	1328740.89	-	0.3
33	554603.51	1328723.43	-	0.3
34	554551.14	1328586.64	-	0.3
1	554715.67	1328797.1	-	0.3
2	554686.43	1328713.6	-	0.3
3	554630.18	1328731.36	-	0.3
4	554637.8	1328765.97	-	0.3
5	554655.9	1328822.8	-	0.3
6	554676.85	1328813.59	-	0.3
7	554715.67	1328797.1	-	0.3

полное наименование должности	подпись	инициалы, фамилия
-------------------------------	---------	-------------------

М.П.

Выписка из Единого государственного реестра недвижимости об объекте недвижимости
Сведения о частях земельного участка

Земельный участок			
вид объекта недвижимости			

Лист № 1 раздела 4	Всего листов раздела 4: 1	Всего разделов: 8	Всего листов выписки: 16
--------------------	---------------------------	-------------------	--------------------------

16.11.2022г. № КУВИ-001/2022-202541441

Кадастровый номер: 50:03:0030180:293(Единое землепользование)

План (чертеж, схема) части земельного участка | Учетный номер части: 50:03:0030180:293/1



Масштаб 1:3000 | Условные обозначения:

полное наименование должности	подпись	инициалы, фамилия

М.П.

Выписка из Единого государственного реестра недвижимости об объекте недвижимости

Сведения о частях земельного участка

Земельный участок			
вид объекта недвижимости			
Лист № 1 раздела 4.1	Всего листов раздела 4.1: 2	Всего разделов: 8	Всего листов выписки: 16
16.11.2022г. № КУВИ-001/2022-202541441			
Кадастровый номер:		50:03:0030180:293(Единое землепользование)	

Учетный номер части	Площадь, м2	Содержание ограничения в использовании или ограничения права на объект недвижимости или обременения объекта недвижимости
1	2	3
50:03:0030180:293/1	4731	<p>вид ограничения (обременения): ограничения прав на земельный участок, предусмотренные статьей 56 Земельного кодекса Российской Федерации; Срок действия: не установлен; реквизиты документа-основания: доверенность от 25.05.2015 № 2-1039 выдан: ОАО "Московская объединенная электросетевая компания"; Содержание ограничения (обременения): Ограничение использования объектов недвижимости в границах зоны предусмотрено Постановлением Правительства РФ № 160 от 24.02.2009г., п.п 10, 11: п.10. В пределах охранных зон без письменного решения о согласовании сетевых организаций юридическим и физическим лицам запрещаются:а) строительство, капитальный ремонт, реконструкция или снос зданий и сооружений; б) горные, взрывные, мелиоративные работы, в том числе связанные с временным затоплением земель; в) посадка и вырубка деревьев и кустарников;г) дноуглубительные, землечерпальные и погрузочно-разгрузочные работы, добыча рыбы, других водных животных и растений придонными орудиями лова, устройство водопоев, колка и заготовка льда (в охранных зонах подводных кабельных линий электропередачи); д) проход судов, у которых расстояние по вертикали от верхнего крайнего габарита с грузом или без груза до нижней точки провеса проводов переходов воздушных линий электропередачи через водоемы менее минимально допустимого расстояния, в том числе с учетом максимального уровня подъема воды при паводке;е) проезд машин и механизмов, имеющих общую высоту с грузом или без груза от поверхности дороги более 4,5 метра (в охранных зонах воздушных линий электропередачи);ж) земляные работы на глубине более 0,3 метра (на вспахиваемых землях на глубине более 0,45 метра), а также планировка грунта (в охранных зонах подземных кабельных линий электропередачи);з) полив сельскохозяйственных культур в случае, если высота струи воды может составить свыше 3 метров (в охранных зонах воздушных линий электропередачи);и) полевые сельскохозяйственные работы с применением сельскохозяйственных машин и оборудования высотой более 4 метров (в охранных зонах воздушных линий электропередачи) или полевые сельскохозяйственные работы, связанные с вспашкой земли (в охранных зонах кабельных линий электропередачи).п.11. В охранных зонах, установленных для объектов электросетевого хозяйства напряжением до 1000 вольт, помимо действий, предусмотренных пунктом 10 настоящих Правил, без письменного решения о согласовании сетевых организаций запрещается:а) размещать детские и спортивные площадки, стадионы, рынки, торговые точки, полевые станы, загоны для скота, гаражи и стоянки всех видов машин и механизмов (в охранных зонах воздушных линий электропередачи);б) складировать или размещать хранилища любых, в том числе горюче-смазочных, материалов;в) устраивать причалы для стоянки</p>

полное наименование должности	подпись	инициалы, фамилия

М.П.

Земельный участок			
вид объекта недвижимости			
Лист № 2 раздела 4.1	Всего листов раздела 4.1: 2	Всего разделов: 8	Всего листов выписки: 16
16.11.2022г. № КУВИ-001/2022-202541441			
Кадастровый номер:		50:03:0030180:293(Единое землепользование)	
		судов, барж и плавучих кранов, бросать якоря с судов и осуществлять их проход с отданными якорями, цепями, лотами, волокушами и тралами (в охранных зонах подводных кабельных линий электропередачи).; Реестровый номер границы: 50.03.2.95	

полное наименование должности	подпись	инициалы, фамилия

М.П.

Выписка из Единого государственного реестра недвижимости об объекте недвижимости

Сведения о частях земельного участка

Земельный участок			
вид объекта недвижимости			

Лист № 1 раздела 4.2	Всего листов раздела 4.2: 1	Всего разделов: 8	Всего листов выписки: 16
----------------------	-----------------------------	-------------------	--------------------------

16.11.2022г. № КУВИ-001/2022-202541441

Кадастровый номер: 50:03:0030180:293(Единое землепользование)

Сведения о характерных точках границы части (частей) земельного участка				
Учетный номер части: 50:03:0030180:293/1				
Система координат МСК-50, зона 1				

Номер точки	Координаты, м		Описание закрепления на местности	Средняя квадратичная погрешность определения координат характерных точек границ земельного участка, м
	X	Y		
1	2	3	4	5
1	554039.57	1328685.07	-	-
2	554039.57	1328685.06	-	-
3	554026.98	1328690.57	-	0.1
4	553978.22	1328711.57	-	0.1
5	553938.57	1328728.83	-	-
6	553916.79	1328791.75	-	-
7	553795.12	1329129.45	-	-
8	553796.59	1329129.29	-	-
9	553822.54	1329061.67	-	0.1
10	553846.95	1328998.08	-	0.1
11	553871.49	1328934.14	-	0.1
12	553894.7	1328873.69	-	0.1
13	553918.66	1328811.25	-	0.1
14	553942.1	1328750.19	-	0.1
15	553986.56	1328730.84	-	0.1
16	554035.35	1328709.84	-	0.1
17	554048.75	1328703.97	-	-
18	554039.57	1328685.07	-	-

полное наименование должности	подпись	инициалы, фамилия

М.П.