

Выписка из Единого государственного реестра недвижимости об объекте недвижимости
Сведения о характеристиках объекта недвижимости

На основании запроса от 31.05.2021 г., поступившего на рассмотрение 31.05.2021 г., сообщаем, что согласно записям Единого государственного реестра недвижимости:

Земельный участок			
(вид объекта недвижимости)			
Лист № ___ Раздела 1	Всего листов раздела 1 : ___	Всего разделов: ___	Всего листов выписки: ___
31.05.2021 № 99/2021/395897181			
Кадастровый номер:		63:17:2405003:554	

Номер кадастрового квартала:	63:17:2405003
Дата присвоения кадастрового номера:	05.07.2016
Ранее присвоенный государственный учетный номер:	данные отсутствуют
Адрес:	установлено относительно ориентира, расположенного в границах участка. Почтовый адрес ориентира: Самарская область, р-н. Волжский, с/п. Курумоч
Площадь:	487500 +/- 489кв. м
Кадастровая стоимость, руб.:	674271000
Кадастровые номера расположенных в пределах земельного участка объектов недвижимости:	данные отсутствуют
Кадастровые номера объектов недвижимости, из которых образован объект недвижимости:	63:17:2405003:210
Кадастровые номера образованных объектов недвижимости:	данные отсутствуют
Сведения о включении объекта недвижимости в состав предприятия как имущественного комплекса:	

Государственный регистратор		ФГИС ЕГРН
полное наименование должности	подпись	инициалы, фамилия

М.П.

Выписка из Единого государственного реестра недвижимости об объекте недвижимости
Сведения о характеристиках объекта недвижимости

Земельный участок			
<small>(вид объекта недвижимости)</small>			
Лист № ___ Раздела 1	Всего листов раздела 1 : ___	Всего разделов: ___	Всего листов выписки: ___
31.05.2021 № 99/2021/395897181			
Кадастровый номер:		63:17:2405003:554	

Категория земель:	Земли населённых пунктов
Виды разрешенного использования:	Для иных видов жилой застройки
Сведения о кадастровом инженере:	Голова Ольга Валентиновна №63-10-15
Сведения о лесах, водных объектах и об иных природных объектах, расположенных в пределах земельного участка:	данные отсутствуют
Сведения о том, что земельный участок полностью или частично расположен в границах зоны с особыми условиями использования территории или территории объекта культурного наследия	данные отсутствуют
Сведения о том, что земельный участок расположен в границах особой экономической зоны, территории опережающего социально-экономического развития, зоны территориального развития в Российской Федерации, игровой зоны:	данные отсутствуют
Сведения о том, что земельный участок расположен в границах особо охраняемой природной территории, охотничьих угодий, лесничеств, лесопарков:	данные отсутствуют
Сведения о результатах проведения государственного земельного надзора:	данные отсутствуют
Сведения о расположении земельного участка в границах территории, в отношении которой утвержден проект межевания территории:	данные отсутствуют

Государственный регистратор		ФГИС ЕГРН
полное наименование должности	подпись	инициалы, фамилия

М.П.

Выписка из Единого государственного реестра недвижимости об объекте недвижимости
Сведения о характеристиках объекта недвижимости

Земельный участок			
(вид объекта недвижимости)			
Лист № ___ Раздела 1	Всего листов раздела 1 : ___	Всего разделов: ___	Всего листов выписки: ___
31.05.2021 № 99/2021/395897181			
Кадастровый номер:		63:17:2405003:554	

Условный номер земельного участка:	данные отсутствуют
Сведения о принятии акта и (или) заключении договора, предусматривающих предоставление в соответствии с земельным законодательством исполнительным органом государственной власти или органом местного самоуправления находящегося в государственной или муниципальной собственности земельного участка для строительства наемного дома социального использования или наемного дома коммерческого использования:	данные отсутствуют
Сведения о том, что земельный участок или земельные участки образованы на основании решения об изъятии земельного участка и (или) расположенного на нем объекта недвижимости для государственных или муниципальных нужд:	данные отсутствуют
Сведения о том, что земельный участок образован из земель или земельного участка, государственная собственность на которые не разграничена:	данные отсутствуют
Сведения о наличии земельного спора о местоположении границ земельных участков:	данные отсутствуют
Статус записи об объекте недвижимости:	Сведения об объекте недвижимости имеют статус "актуальные"
Особые отметки:	Сведения о видах разрешенного использования имеют статус «Актуальные незасвидетельствованные». Право (ограничение права, обременение объекта недвижимости) зарегистрировано на данный объект недвижимости с видами разрешенного использования отсутствует. Сведения необходимые для заполнения раздела 3.1 отсутствуют.
Получатель выписки:	Александрович Алексей Сергеевич

Государственный регистратор		ФГИС ЕГРН
полное наименование должности	подпись	инициалы, фамилия

М.П.

Выписка из Единого государственного реестра недвижимости об объекте недвижимости
Сведения о зарегистрированных правах

Земельный участок		
<small>(вид объекта недвижимости)</small>		
Лист № <u> </u> Раздела <u>2</u>	Всего листов раздела <u>2</u> : <u> </u>	Всего разделов: <u> </u>
31.05.2021 № 99/2021/395897181		
Кадастровый номер:		63:17:2405003:554
1.	Правообладатель (правообладатели):	1.1. Акционерное общество комерческий банк "ГАЗБАНК", ИНН: 6314006156
2.	Вид, номер и дата государственной регистрации права:	2.1. Собственность, № 63-63/001-63/001/009/2016-5558/2 от 16.12.2016
3.	Ограничение прав и обременение объекта недвижимости:	не зарегистрировано
4.	Договоры участия в долевом строительстве:	не зарегистрировано
5.	Заявленные в судебном порядке права требования:	данные отсутствуют
6.	Сведения о возражении в отношении зарегистрированного права:	данные отсутствуют
7.	Сведения о наличии решения об изъятии объекта недвижимости для государственных и муниципальных нужд:	данные отсутствуют
8.	Сведения о невозможности государственной регистрации без личного участия правообладателя или его законного представителя:	
9.	Правопритязания и сведения о наличии поступивших, но не рассмотренных заявлений о проведении государственной регистрации права (перехода, прекращения права), ограничения права или обременения объекта недвижимости, сделки в отношении объекта недвижимости:	данные отсутствуют
10.	Сведения об осуществлении государственной регистрации сделки, права, ограничения права без необходимого в силу закона согласия третьего лица, органа:	данные отсутствуют
11.	Сведения о невозможности государственной регистрации перехода, прекращения, ограничения права на земельный участок из земель сельскохозяйственного назначения:	
Государственный регистратор		ФГИС ЕГРН
полное наименование должности		инициалы, фамилия
		подпись

М.П.

Выписка из Единого государственного реестра недвижимости об объекте недвижимости
Описание местоположения земельного участка

Земельный участок			
(вид объекта недвижимости)			
Лист № ___ Раздела 3	Всего листов раздела 3 : ___	Всего разделов: ___	Всего листов выписки: ___
31.05.2021 № 99/2021/395897181			
Кадастровый номер:		63:17:2405003:554	

План (чертеж, схема) земельного участка			
			
Масштаб 1: данные отсутствуют	Условные обозначения:		

Государственный регистратор		ФГИС ЕГРН
полное наименование должности	подпись	инициалы, фамилия

М.П.

Выписка из Единого государственного реестра недвижимости об объекте недвижимости
Описание местоположения земельного участка

Земельный участок			
(вид объекта недвижимости)			
Лист № __ Раздела 3.2	Всего листов раздела 3.2 : __	Всего разделов: __	Всего листов выписки: __
31.05.2021 № 99/2021/395897181			
Кадастровый номер:		63:17:2405003:554	

Сведения о характерных точках границы земельного участка				
Система координат: МСК-05				
Зона №				
Номер точки	Координаты		Описание закрепления на местности	Средняя квадратическая погрешность определения координат характерных точек границ земельного участка, м
	X	Y		
1	2	3	4	5
1	417345.41	1365422.1	данные отсутствуют	данные отсутствуют
2	417495.46	1365693.86	данные отсутствуют	данные отсутствуют
3	417480.57	1365842.83	данные отсутствуют	данные отсутствуют
4	417459.6	1366101.81	данные отсутствуют	данные отсутствуют
5	417333.05	1366652.9	данные отсутствуют	данные отсутствуют
6	417288.73	1366752.01	данные отсутствуют	данные отсутствуют
7	416877.85	1366558.32	данные отсутствуют	данные отсутствуют
8	416889.44	1366500.36	данные отсутствуют	данные отсутствуют
9	416924.39	1366351.55	данные отсутствуют	данные отсутствуют
10	416946.61	1366240.48	данные отсутствуют	данные отсутствуют
11	416962.53	1366126.98	данные отсутствуют	данные отсутствуют
12	416981.65	1366067.15	данные отсутствуют	данные отсутствуют
13	416991.82	1366032.63	данные отсутствуют	данные отсутствуют
14	417012.14	1366003.08	данные отсутствуют	данные отсутствуют
15	417054.19	1365951.8	данные отсутствуют	данные отсутствуют

Государственный регистратор		ФГИС ЕГРН
полное наименование должности	подпись	инициалы, фамилия

М.П.

Выписка из Единого государственного реестра недвижимости об объекте недвижимости
Описание местоположения земельного участка

Земельный участок			
(вид объекта недвижимости)			
Лист № __ Раздела 3.2	Всего листов раздела 3.2 : __	Всего разделов: __	Всего листов выписки: __
31.05.2021 № 99/2021/395897181			
Кадастровый номер:		63:17:2405003:554	

Сведения о характерных точках границы земельного участка				
Система координат: МСК-05				
Зона №				
Номер точки	Координаты		Описание закрепления на местности	Средняя квадратическая погрешность определения координат характерных точек границ земельного участка, м
	X	Y		
1	2	3	4	5
16	417084.19	1365911.27	данные отсутствуют	данные отсутствуют
17	417093.05	1365899.29	данные отсутствуют	данные отсутствуют
18	417121.21	1365814.19	данные отсутствуют	данные отсутствуют
19	417159.36	1365719.89	данные отсутствуют	данные отсутствуют
20	417176.01	1365673.53	данные отсутствуют	данные отсутствуют
21	417191.77	1365638.89	данные отсутствуют	данные отсутствуют
22	417197.07	1365597.57	данные отсутствуют	данные отсутствуют
23	417209.86	1365569.84	данные отсутствуют	данные отсутствуют
24	417219.33	1365535.13	данные отсутствуют	данные отсутствуют
25	417240.58	1365457.6	данные отсутствуют	данные отсутствуют
26	417254.71	1365424.99	данные отсутствуют	данные отсутствуют
27	417262.65	1365418.28	данные отсутствуют	данные отсутствуют
28	417270.05	1365412	данные отсутствуют	данные отсутствуют
29	417298.57	1365416.39	данные отсутствуют	данные отсутствуют
30	417322.94	1365413.95	данные отсутствуют	данные отсутствуют

Государственный регистратор		ФГИС ЕГРН
полное наименование должности	подпись	инициалы, фамилия

М.П.

Выписка из Единого государственного реестра недвижимости об объекте недвижимости
Сведения о частях земельного участка

Земельный участок			
<small>(вид объекта недвижимости)</small>			
Лист № ___ Раздела 4	Всего листов раздела 4 : ___	Всего разделов: ___	Всего листов выписки: ___
31.05.2021 № 99/2021/395897181			
Кадастровый номер:		63:17:2405003:554	

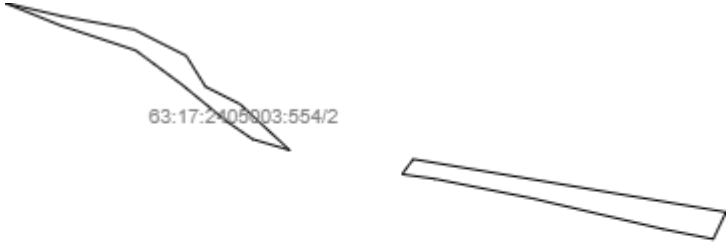
План (чертеж, схема) части земельного участка	Учетный номер части: 63:17:2405003:554/1
	
Масштаб 1: данные отсутствуют	Условные обозначения:

Государственный регистратор		ФГИС ЕГРН
полное наименование должности	подпись	инициалы, фамилия

М.П.

Выписка из Единого государственного реестра недвижимости об объекте недвижимости
Сведения о частях земельного участка

Земельный участок			
<small>(вид объекта недвижимости)</small>			
Лист № __ Раздела 4	Всего листов раздела 4 : __	Всего разделов: __	Всего листов выписки: __
31.05.2021 № 99/2021/395897181			
Кадастровый номер:		63:17:2405003:554	

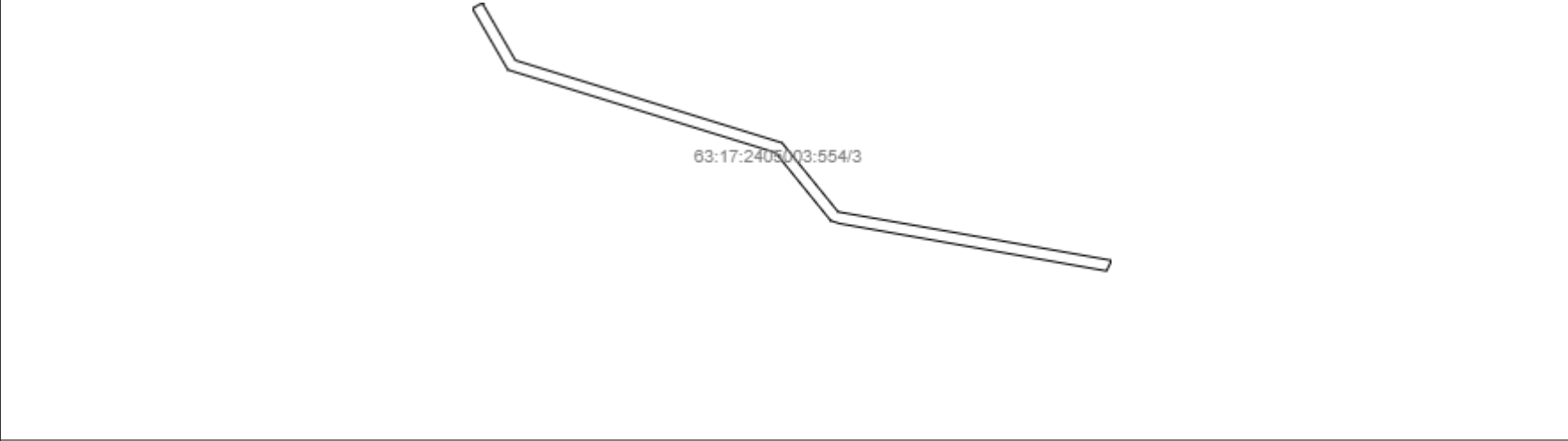
План (чертеж, схема) части земельного участка	Учетный номер части: 63:17:2405003:554/2
	
Масштаб 1: данные отсутствуют	Условные обозначения:

Государственный регистратор		ФГИС ЕГРН
полное наименование должности	подпись	инициалы, фамилия

М.П.

Выписка из Единого государственного реестра недвижимости об объекте недвижимости
Сведения о частях земельного участка

Земельный участок			
(вид объекта недвижимости)			
Лист № __ Раздела 4	Всего листов раздела 4 : __	Всего разделов: __	Всего листов выписки: __
31.05.2021 № 99/2021/395897181			
Кадастровый номер:		63:17:2405003:554	

План (чертеж, схема) части земельного участка		Учетный номер части: 63:17:2405003:554/3	
			
Масштаб 1: данные отсутствуют	Условные обозначения:		

Государственный регистратор		ФГИС ЕГРН
полное наименование должности	подпись	инициалы, фамилия

М.П.

Выписка из Единого государственного реестра недвижимости об объекте недвижимости
Сведения о частях земельного участка

Земельный участок			
(вид объекта недвижимости)			
Лист № __ Раздела 4	Всего листов раздела 4 : __	Всего разделов: __	Всего листов выписки: __
31.05.2021 № 99/2021/395897181			
Кадастровый номер:		63:17:2405003:554	

План (чертеж, схема) части земельного участка	Учетный номер части: 63:17:2405003:554/4
 <p>63:17:2405003:554/4</p>	
Масштаб 1: данные отсутствуют	Условные обозначения:

Государственный регистратор		ФГИС ЕГРН
полное наименование должности	подпись	инициалы, фамилия

М.П.

Выписка из Единого государственного реестра недвижимости об объекте недвижимости
Сведения о частях земельного участка

Земельный участок			
<small>(вид объекта недвижимости)</small>			
Лист № __ Раздела 4	Всего листов раздела 4 : __	Всего разделов: __	Всего листов выписки: __
31.05.2021 № 99/2021/395897181			
Кадастровый номер:		63:17:2405003:554	

План (чертеж, схема) части земельного участка	Учетный номер части: 63:17:2405003:554/5
	
Масштаб 1: данные отсутствуют	Условные обозначения:

Государственный регистратор		ФГИС ЕГРН
полное наименование должности	подпись	инициалы, фамилия

М.П.

Выписка из Единого государственного реестра недвижимости об объекте недвижимости
Сведения о частях земельного участка

Земельный участок			
<small>(вид объекта недвижимости)</small>			
Лист № __ Раздела 4	Всего листов раздела 4 : __	Всего разделов: __	Всего листов выписки: __
31.05.2021 № 99/2021/395897181			
Кадастровый номер:		63:17:2405003:554	

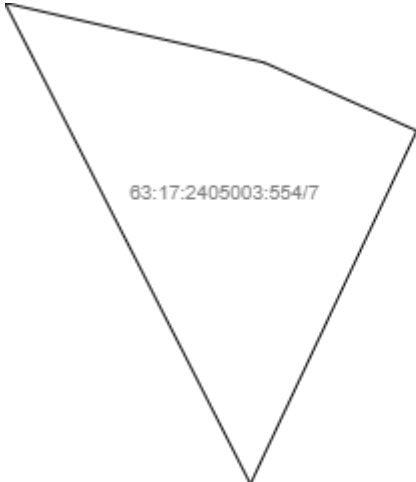
План (чертеж, схема) части земельного участка	Учетный номер части: 63:17:2405003:554/6
	
Масштаб 1: данные отсутствуют	Условные обозначения:

Государственный регистратор		ФГИС ЕГРН
полное наименование должности	подпись	инициалы, фамилия

М.П.

Выписка из Единого государственного реестра недвижимости об объекте недвижимости
Сведения о частях земельного участка

Земельный участок			
<small>(вид объекта недвижимости)</small>			
Лист № __ Раздела 4	Всего листов раздела 4 : __	Всего разделов: __	Всего листов выписки: __
31.05.2021 № 99/2021/395897181			
Кадастровый номер:		63:17:2405003:554	

План (чертеж, схема) части земельного участка	Учетный номер части: 63:17:2405003:554/7
	
Масштаб 1: данные отсутствуют	Условные обозначения:

Государственный регистратор		ФГИС ЕГРН
полное наименование должности	подпись	инициалы, фамилия

М.П.

Выписка из Единого государственного реестра недвижимости об объекте недвижимости
Сведения о частях земельного участка

Земельный участок			
<small>(вид объекта недвижимости)</small>			
Лист № __ Раздела 4	Всего листов раздела 4 : __	Всего разделов: __	Всего листов выписки: __
31.05.2021 № 99/2021/395897181			
Кадастровый номер:		63:17:2405003:554	

План (чертеж, схема) части земельного участка	Учетный номер части: 63:17:2405003:554/8
	
Масштаб 1: данные отсутствуют	Условные обозначения:

Государственный регистратор		ФГИС ЕГРН
полное наименование должности	подпись	инициалы, фамилия

М.П.

Выписка из Единого государственного реестра недвижимости об объекте недвижимости
Сведения о частях земельного участка

Земельный участок			
<small>(вид объекта недвижимости)</small>			
Лист № ___ Раздела 4	Всего листов раздела 4 : ___	Всего разделов: ___	Всего листов выписки: ___
31.05.2021 № 99/2021/395897181			
Кадастровый номер:		63:17:2405003:554	

План (чертеж, схема) части земельного участка	Учетный номер части: 63:17:2405003:554/9
	
Масштаб 1: данные отсутствуют	Условные обозначения:

Государственный регистратор		ФГИС ЕГРН
полное наименование должности	подпись	инициалы, фамилия

М.П.

Выписка из Единого государственного реестра недвижимости об объекте недвижимости
Сведения о частях земельного участка

Земельный участок			
<small>(вид объекта недвижимости)</small>			
Лист № __ Раздела 4	Всего листов раздела 4 : __	Всего разделов: __	Всего листов выписки: __
31.05.2021 № 99/2021/395897181			
Кадастровый номер:		63:17:2405003:554	

План (чертеж, схема) части земельного участка	Учетный номер части: 63:17:2405003:554/10
	
Масштаб 1: данные отсутствуют	Условные обозначения:

Государственный регистратор		ФГИС ЕГРН
полное наименование должности	подпись	инициалы, фамилия

М.П.

Выписка из Единого государственного реестра недвижимости об объекте недвижимости
Сведения о частях земельного участка

Земельный участок			
<small>(вид объекта недвижимости)</small>			
Лист № __ Раздела 4	Всего листов раздела 4 : __	Всего разделов: __	Всего листов выписки: __
31.05.2021 № 99/2021/395897181			
Кадастровый номер:		63:17:2405003:554	

План (чертеж, схема) части земельного участка	Учетный номер части: 63:17:2405003:554/11
	
Масштаб 1: данные отсутствуют	Условные обозначения:

Государственный регистратор		ФГИС ЕГРН
полное наименование должности	подпись	инициалы, фамилия

М.П.

Выписка из Единого государственного реестра недвижимости об объекте недвижимости
Сведения о частях земельного участка

Земельный участок			
(вид объекта недвижимости)			
Лист № __ Раздела 4.1	Всего листов раздела 4.1 : __	Всего разделов: __	Всего листов выписки: __
31.05.2021 № 99/2021/395897181			
Кадастровый номер:		63:17:2405003:554	

Учетный номер части	Площадь (м ²)	Содержание ограничения в использовании или ограничения права на объект недвижимости или обременения объекта недвижимости
1	2	3
1	25353	Ограничения прав на земельный участок, предусмотренные статьями 56, 56.1 Земельного кодекса Российской Федерации, Временные. Дата истечения срока действия временного характера - 06.07.2021
2	14999	Ограничения прав на земельный участок, предусмотренные статьями 56, 56.1 Земельного кодекса Российской Федерации, Временные. Дата истечения срока действия временного характера - 06.07.2021
3	25356	Ограничения прав на земельный участок, предусмотренные статьями 56, 56.1 Земельного кодекса Российской Федерации, Карта (план) № 11-13489 от 12.11.2014, срок действия: 30.06.2016
4	169683	Ограничения прав на земельный участок, предусмотренные статьями 56, 56.1 Земельного кодекса Российской Федерации, Приказ № 521-П от 29.05.2020, срок действия: 23.09.2020
5	188708	Ограничения прав на земельный участок, предусмотренные статьями 56, 56.1 Земельного кодекса Российской Федерации, Приказ № 521-П от 29.05.2020, срок действия: 23.09.2020
6	68812	Ограничения прав на земельный участок, предусмотренные статьями 56, 56.1 Земельного кодекса Российской Федерации, Приказ № 521-П от 29.05.2020, срок действия: 23.09.2020
7	37034	Ограничения прав на земельный участок, предусмотренные статьями 56, 56.1 Земельного кодекса Российской Федерации, Приказ № 521-П от 29.05.2020, срок действия: 23.09.2020
8	60428	Ограничения прав на земельный участок, предусмотренные статьями 56, 56.1 Земельного кодекса Российской Федерации, Приказ № 521-П от 29.05.2020, срок действия: 23.09.2020

Государственный регистратор		ФГИС ЕГРН
полное наименование должности	подпись	инициалы, фамилия

М.П.

Выписка из Единого государственного реестра недвижимости об объекте недвижимости
Сведения о частях земельного участка

Земельный участок			
<small>(вид объекта недвижимости)</small>			
Лист № ___ Раздела 4.1	Всего листов раздела 4.1 : ___	Всего разделов: ___	Всего листов выписки: ___
31.05.2021 № 99/2021/395897181			
Кадастровый номер:		63:17:2405003:554	

Учетный номер части	Площадь (м ²)	Содержание ограничения в использовании или ограничения права на объект недвижимости или обременения объекта недвижимости
1	2	3
9	60293	Ограничения прав на земельный участок, предусмотренные статьями 56, 56.1 Земельного кодекса Российской Федерации, Приказ № 521-П от 29.05.2020, срок действия: 23.09.2020
10	450463	Ограничения прав на земельный участок, предусмотренные статьями 56, 56.1 Земельного кодекса Российской Федерации, Приказ № 521-П от 29.05.2020, срок действия: 23.09.2020
11	427069	Ограничения прав на земельный участок, предусмотренные статьями 56, 56.1 Земельного кодекса Российской Федерации, Приказ № 521-П от 29.05.2020, срок действия: 24.09.2020

Государственный регистратор		ФГИС ЕГРН
полное наименование должности	подпись	инициалы, фамилия

М.П.

Выписка из Единого государственного реестра недвижимости об объекте недвижимости
Сведения о частях земельного участка

Земельный участок				
(вид объекта недвижимости)				
Лист № __ Раздела 4.2		Всего листов раздела 4.2 : __		Всего разделов: __
Всего листов выписки: __				
31.05.2021 № 99/2021/395897181				
Кадастровый номер:			63:17:2405003:554	
Сведения о характерных точках границы части (частей) земельного участка				
Учетный номер части: 1				
Система координат: МСК-05				
Зона №				
Номер точки	Координаты, м		Описание закрепления на местности	Средняя квадратическая погрешность определения координат характерных точек границы части земельного участка, м
	X	Y		
1	2	3	4	5
1	417345.41	1365422.1	данные отсутствуют	данные отсутствуют
1	417345.41	1365422.1	данные отсутствуют	данные отсутствуют
1	417345.41	1365422.1	данные отсутствуют	данные отсутствуют
2	417495.46	1365693.86	данные отсутствуют	данные отсутствуют
2	417495.46	1365693.86	данные отсутствуют	данные отсутствуют
2	417495.46	1365693.86	данные отсутствуют	данные отсутствуют
3	417480.57	1365842.83	данные отсутствуют	данные отсутствуют
3	417480.57	1365842.83	данные отсутствуют	данные отсутствуют
3	417480.57	1365842.83	данные отсутствуют	данные отсутствуют
4	417459.6	1366101.81	данные отсутствуют	данные отсутствуют
4	417459.6	1366101.81	данные отсутствуют	данные отсутствуют
4	417459.6	1366101.81	данные отсутствуют	данные отсутствуют
5	417333.05	1366652.9	данные отсутствуют	данные отсутствуют
5	417333.05	1366652.9	данные отсутствуют	данные отсутствуют
5	417333.05	1366652.9	данные отсутствуют	данные отсутствуют
6	417288.73	1366752.01	данные отсутствуют	данные отсутствуют
Государственный регистратор			ФГИС ЕГРН	
полное наименование должности			подпись	
			инициалы, фамилия	

М.П.

Выписка из Единого государственного реестра недвижимости об объекте недвижимости
Сведения о частях земельного участка

Земельный участок			
(вид объекта недвижимости)			
Лист № ___ Раздела 4.2	Всего листов раздела 4.2 : ___	Всего разделов: ___	Всего листов выписки: ___
31.05.2021 № 99/2021/395897181			
Кадастровый номер:		63:17:2405003:554	

Номер точки	Координаты, м		Описание закрепления на местности	Средняя квадратическая погрешность определения координат характерных точек границы части земельного участка, м
	X	Y		
1	2	3	4	5
6	417288.73	1366752.01	данные отсутствуют	данные отсутствуют
6	417288.73	1366752.01	данные отсутствуют	данные отсутствуют
7	416877.85	1366558.32	данные отсутствуют	данные отсутствуют
7	416877.85	1366558.32	данные отсутствуют	данные отсутствуют
7	416877.85	1366558.32	данные отсутствуют	данные отсутствуют
7	416877.85	1366558.32	данные отсутствуют	данные отсутствуют
8	416889.44	1366500.36	данные отсутствуют	данные отсутствуют
8	416889.44	1366500.36	данные отсутствуют	данные отсутствуют
8	416889.44	1366500.36	данные отсутствуют	данные отсутствуют
8	416889.44	1366500.36	данные отсутствуют	данные отсутствуют
9	416924.39	1366351.55	данные отсутствуют	данные отсутствуют
9	416924.39	1366351.55	данные отсутствуют	данные отсутствуют
9	416924.39	1366351.55	данные отсутствуют	данные отсутствуют
9	416924.39	1366351.55	данные отсутствуют	данные отсутствуют
10	416946.61	1366240.48	данные отсутствуют	данные отсутствуют
10	416946.61	1366240.48	данные отсутствуют	данные отсутствуют
10	416946.61	1366240.48	данные отсутствуют	данные отсутствуют

Государственный регистратор		ФГИС ЕГРН
полное наименование должности	подпись	инициалы, фамилия

М.П.

Выписка из Единого государственного реестра недвижимости об объекте недвижимости
Сведения о частях земельного участка

Земельный участок			
(вид объекта недвижимости)			
Лист № ___ Раздела 4.2	Всего листов раздела 4.2 : ___	Всего разделов: ___	Всего листов выписки: ___
31.05.2021 № 99/2021/395897181			
Кадастровый номер:		63:17:2405003:554	

Номер точки	Координаты, м		Описание закрепления на местности	Средняя квадратическая погрешность определения координат характерных точек границы части земельного участка, м
	X	Y		
1	2	3	4	5
10	416946.61	1366240.48	данные отсутствуют	данные отсутствуют
11	416962.53	1366126.98	данные отсутствуют	данные отсутствуют
11	416962.53	1366126.98	данные отсутствуют	данные отсутствуют
11	416962.53	1366126.98	данные отсутствуют	данные отсутствуют
12	416981.65	1366067.15	данные отсутствуют	данные отсутствуют
12	416981.65	1366067.15	данные отсутствуют	данные отсутствуют
12	416981.65	1366067.15	данные отсутствуют	данные отсутствуют
12	416981.65	1366067.15	данные отсутствуют	данные отсутствуют
13	416991.82	1366032.63	данные отсутствуют	данные отсутствуют
13	416991.82	1366032.63	данные отсутствуют	данные отсутствуют
13	416991.82	1366032.63	данные отсутствуют	данные отсутствуют
13	416991.82	1366032.63	данные отсутствуют	данные отсутствуют
14	417012.14	1366003.08	данные отсутствуют	данные отсутствуют
14	417012.14	1366003.08	данные отсутствуют	данные отсутствуют
14	417012.14	1366003.08	данные отсутствуют	данные отсутствуют
14	417012.14	1366003.08	данные отсутствуют	данные отсутствуют
15	417054.19	1365951.8	данные отсутствуют	данные отсутствуют

Государственный регистратор		ФГИС ЕГРН
полное наименование должности	подпись	инициалы, фамилия

М.П.

Выписка из Единого государственного реестра недвижимости об объекте недвижимости
Сведения о частях земельного участка

Земельный участок			
(вид объекта недвижимости)			
Лист № __ Раздела 4.2	Всего листов раздела 4.2 : __	Всего разделов: __	Всего листов выписки: __
31.05.2021 № 99/2021/395897181			
Кадастровый номер:		63:17:2405003:554	

Номер точки	Координаты, м		Описание закрепления на местности	Средняя квадратическая погрешность определения координат характерных точек границы части земельного участка, м
	X	Y		
1	2	3	4	5
15	417054.19	1365951.8	данные отсутствуют	данные отсутствуют
15	417054.19	1365951.8	данные отсутствуют	данные отсутствуют
15	417054.19	1365951.8	данные отсутствуют	данные отсутствуют
16	417084.19	1365911.27	данные отсутствуют	данные отсутствуют
16	417084.19	1365911.27	данные отсутствуют	данные отсутствуют
16	417084.19	1365911.27	данные отсутствуют	данные отсутствуют
16	417084.19	1365911.27	данные отсутствуют	данные отсутствуют
17	417093.05	1365899.29	данные отсутствуют	данные отсутствуют
17	417093.05	1365899.29	данные отсутствуют	данные отсутствуют
17	417093.05	1365899.29	данные отсутствуют	данные отсутствуют
17	417093.05	1365899.29	данные отсутствуют	данные отсутствуют
18	417121.21	1365814.19	данные отсутствуют	данные отсутствуют
18	417121.21	1365814.19	данные отсутствуют	данные отсутствуют
18	417121.21	1365814.19	данные отсутствуют	данные отсутствуют
18	417121.21	1365814.19	данные отсутствуют	данные отсутствуют
19	417159.36	1365719.89	данные отсутствуют	данные отсутствуют
19	417159.36	1365719.89	данные отсутствуют	данные отсутствуют

Государственный регистратор		ФГИС ЕГРН
полное наименование должности	подпись	инициалы, фамилия

М.П.

Выписка из Единого государственного реестра недвижимости об объекте недвижимости
Сведения о частях земельного участка

Земельный участок			
<small>(вид объекта недвижимости)</small>			
Лист № ___ Раздела 4.2	Всего листов раздела 4.2 : ___	Всего разделов: ___	Всего листов выписки: ___
31.05.2021 № 99/2021/395897181			
Кадастровый номер:		63:17:2405003:554	

Номер точки	Координаты, м		Описание закрепления на местности	Средняя квадратическая погрешность определения координат характерных точек границы части земельного участка, м
	X	Y		
1	2	3	4	5
19	417159.36	1365719.89	данные отсутствуют	данные отсутствуют
20	417176.01	1365673.53	данные отсутствуют	данные отсутствуют
20	417176.01	1365673.53	данные отсутствуют	данные отсутствуют
20	417176.01	1365673.53	данные отсутствуют	данные отсутствуют
21	417191.77	1365638.89	данные отсутствуют	данные отсутствуют
21	417191.77	1365638.89	данные отсутствуют	данные отсутствуют
21	417191.77	1365638.89	данные отсутствуют	данные отсутствуют
22	417197.07	1365597.57	данные отсутствуют	данные отсутствуют
22	417197.07	1365597.57	данные отсутствуют	данные отсутствуют
22	417197.07	1365597.57	данные отсутствуют	данные отсутствуют
23	417209.86	1365569.84	данные отсутствуют	данные отсутствуют
23	417209.86	1365569.84	данные отсутствуют	данные отсутствуют
23	417209.86	1365569.84	данные отсутствуют	данные отсутствуют
24	417219.33	1365535.13	данные отсутствуют	данные отсутствуют
24	417219.33	1365535.13	данные отсутствуют	данные отсутствуют
24	417219.33	1365535.13	данные отсутствуют	данные отсутствуют
25	417240.58	1365457.6	данные отсутствуют	данные отсутствуют

Государственный регистратор		ФГИС ЕГРН
полное наименование должности	подпись	инициалы, фамилия

М.П.

Выписка из Единого государственного реестра недвижимости об объекте недвижимости
Сведения о частях земельного участка

Земельный участок			
(вид объекта недвижимости)			
Лист № ___ Раздела 4.2	Всего листов раздела 4.2 : ___	Всего разделов: ___	Всего листов выписки: ___
31.05.2021 № 99/2021/395897181			
Кадастровый номер:		63:17:2405003:554	

Номер точки	Координаты, м		Описание закрепления на местности	Средняя квадратическая погрешность определения координат характерных точек границы части земельного участка, м
	X	Y		
1	2	3	4	5
25	417240.58	1365457.6	данные отсутствуют	данные отсутствуют
25	417240.58	1365457.6	данные отсутствуют	данные отсутствуют
26	417254.71	1365424.99	данные отсутствуют	данные отсутствуют
26	417254.71	1365424.99	данные отсутствуют	данные отсутствуют
26	417254.71	1365424.99	данные отсутствуют	данные отсутствуют
27	417262.65	1365418.28	данные отсутствуют	данные отсутствуют
27	417262.65	1365418.28	данные отсутствуют	данные отсутствуют
27	417262.65	1365418.28	данные отсутствуют	данные отсутствуют
28	417270.05	1365412	данные отсутствуют	данные отсутствуют
28	417270.05	1365412	данные отсутствуют	данные отсутствуют
28	417270.05	1365412	данные отсутствуют	данные отсутствуют
29	417298.57	1365416.39	данные отсутствуют	данные отсутствуют
29	417298.57	1365416.39	данные отсутствуют	данные отсутствуют
29	417298.57	1365416.39	данные отсутствуют	данные отсутствуют
30	417322.94	1365413.95	данные отсутствуют	данные отсутствуют
30	417322.94	1365413.95	данные отсутствуют	данные отсутствуют
30	417322.94	1365413.95	данные отсутствуют	данные отсутствуют
Государственный регистратор				ФГИС ЕГРН
полное наименование должности			подпись	инициалы, фамилия

М.П.

Выписка из Единого государственного реестра недвижимости об объекте недвижимости
Сведения о частях земельного участка

Земельный участок			
(вид объекта недвижимости)			
Лист № ___ Раздела 4.2	Всего листов раздела 4.2 : ___	Всего разделов: ___	Всего листов выписки: ___
31.05.2021 № 99/2021/395897181			
Кадастровый номер:		63:17:2405003:554	

Номер точки	Координаты, м		Описание закрепления на местности	Средняя квадратическая погрешность определения координат характерных точек границы части земельного участка, м
	X	Y		
1	2	3	4	5
31	417365.72	1365458.88	данные отсутствуют	данные отсутствуют
31	417365.72	1365458.88	данные отсутствуют	данные отсутствуют
32	417362.12	1365459.21	данные отсутствуют	данные отсутствуют
32	417362.12	1365459.21	данные отсутствуют	данные отсутствуют
33	417263.43	1365516.22	данные отсутствуют	данные отсутствуют
33	417263.43	1365516.22	данные отсутствуют	данные отсутствуют
34	417117.17	1365988.78	данные отсутствуют	данные отсутствуют
34	417117.17	1365988.78	данные отсутствуют	данные отсутствуют
35	416994.8	1366088.21	данные отсутствуют	данные отсутствуют
35	416994.8	1366088.21	данные отсутствуют	данные отсутствуют
36	416908.65	1366572.85	данные отсутствуют	данные отсутствуют
36	416908.65	1366572.85	данные отсутствуют	данные отсутствуют
37	416889.92	1366564.01	данные отсутствуют	данные отсутствуют
37	416889.92	1366564.01	данные отсутствуют	данные отсутствуют
38	416973.96	1366091.21	данные отсутствуют	данные отсутствуют
39	416979.07	1366075.23	данные отсутствуют	данные отсутствуют
39	416979.07	1366075.23	данные отсутствуют	данные отсутствуют
Государственный регистратор				ФГИС ЕГРН
полное наименование должности			подпись	инициалы, фамилия

М.П.

Выписка из Единого государственного реестра недвижимости об объекте недвижимости
Сведения о частях земельного участка

Земельный участок			
(вид объекта недвижимости)			
Лист № __ Раздела 4.2	Всего листов раздела 4.2 : __	Всего разделов: __	Всего листов выписки: __
31.05.2021 № 99/2021/395897181			
Кадастровый номер:		63:17:2405003:554	

Номер точки	Координаты, м		Описание закрепления на местности	Средняя квадратическая погрешность определения координат характерных точек границы части земельного участка, м
	X	Y		
1	2	3	4	5
39	416979.07	1366075.23	данные отсутствуют	данные отсутствуют
40	417099.85	1365977.08	данные отсутствуют	данные отсутствуют
40	417099.85	1365977.08	данные отсутствуют	данные отсутствуют
41	417246.64	1365502.83	данные отсутствуют	данные отсутствуют
41	417246.64	1365502.83	данные отсутствуют	данные отсутствуют
42	417355.32	1365440.04	данные отсутствуют	данные отсутствуют
42	417355.32	1365440.04	данные отсутствуют	данные отсутствуют
43	417147.12	1365750.14	данные отсутствуют	данные отсутствуют
44	417131.83	1365816.17	данные отсутствуют	данные отсутствуют
45	417116.67	1365897.67	данные отсутствуют	данные отсутствуют
46	417086.92	1365956.87	данные отсутствуют	данные отсутствуют
47	417051.68	1365978.95	данные отсутствуют	данные отсутствуют
48	417031.85	1366018.26	данные отсутствуют	данные отсутствуют
49	416951.84	1366203.15	данные отсутствуют	данные отсутствуют
50	416969.02	1366216.04	данные отсутствуют	данные отсутствуют
51	416908.66	1366572.85	данные отсутствуют	данные отсутствуют
52	416973.96	1366091.19	данные отсутствуют	данные отсутствуют

Государственный регистратор		ФГИС ЕГРН
полное наименование должности	подпись	инициалы, фамилия

М.П.

Выписка из Единого государственного реестра недвижимости об объекте недвижимости
Сведения о частях земельного участка

Земельный участок			
(вид объекта недвижимости)			
Лист № ____ Раздела 4.2	Всего листов раздела 4.2 : ____	Всего разделов: ____	Всего листов выписки: ____
31.05.2021 № 99/2021/395897181			
Кадастровый номер:		63:17:2405003:554	

Номер точки	Координаты, м		Описание закрепления на местности	Средняя квадратическая погрешность определения координат характерных точек границы части земельного участка, м
	X	Y		
1	2	3	4	5
53	417455.51	1365621.51	данные отсутствуют	данные отсутствуют
53	417455.51	1365621.51	данные отсутствуют	данные отсутствуют
54	417470.07	1365972.47	данные отсутствуют	данные отсутствуют
54	417470.07	1365972.47	данные отсутствуют	данные отсутствуют
55	416940.13	1366272.89	данные отсутствуют	данные отсутствуют
55	416940.13	1366272.89	данные отсутствуют	данные отсутствуют
56	417122.87	1365810.07	данные отсутствуют	данные отсутствуют
56	417122.87	1365810.07	данные отсутствуют	данные отсутствуют
57	417397.34	1366372.92	данные отсутствуют	данные отсутствуют
57	417397.34	1366372.92	данные отсутствуют	данные отсутствуют
58	416982.92	1366607.85	данные отсутствуют	данные отсутствуют
58	416982.92	1366607.85	данные отсутствуют	данные отсутствуют
59	417059.24	1366643.83	данные отсутствуют	данные отсутствуют
59	417059.24	1366643.83	данные отсутствуют	данные отсутствуют
60	417371.78	1366484.25	данные отсутствуют	данные отсутствуют
60	417371.78	1366484.25	данные отсутствуют	данные отсутствуют
61	417450.71	1366080.92	данные отсутствуют	данные отсутствуют

Государственный регистратор		ФГИС ЕГРН
полное наименование должности	подпись	инициалы, фамилия

М.П.

Выписка из Единого государственного реестра недвижимости об объекте недвижимости
Сведения о частях земельного участка

Земельный участок			
<small>(вид объекта недвижимости)</small>			
Лист № __ Раздела 4.2	Всего листов раздела 4.2 : __	Всего разделов: __	Всего листов выписки: __
31.05.2021 № 99/2021/395897181			
Кадастровый номер:		63:17:2405003:554	

Номер точки	Координаты, м		Описание закрепления на местности	Средняя квадратическая погрешность определения координат характерных точек границы части земельного участка, м
	X	Y		
1	2	3	4	5
61	417450.71	1366080.92	данные отсутствуют	данные отсутствуют
62	417460.92	1366085.53	данные отсутствуют	данные отсутствуют
62	417460.92	1366085.53	данные отсутствуют	данные отсутствуют
63	417326.64	1366667.23	данные отсутствуют	данные отсутствуют
63	417326.64	1366667.23	данные отсутствуют	данные отсутствуют
64	417325.9	1366665.18	данные отсутствуют	данные отсутствуют
64	417325.9	1366665.18	данные отсутствуют	данные отсутствуют
65	417292.53	1366536.06	данные отсутствуют	данные отсутствуют
65	417292.53	1366536.06	данные отсутствуют	данные отсутствуют
66	417269.14	1366301.51	данные отсутствуют	данные отсутствуют
66	417269.14	1366301.51	данные отсутствуют	данные отсутствуют
67	417285.89	1366192.13	данные отсутствуют	данные отсутствуют
67	417285.89	1366192.13	данные отсутствуют	данные отсутствуют
68	417358.26	1366082.7	данные отсутствуют	данные отсутствуют
68	417358.26	1366082.7	данные отсутствуют	данные отсутствуют
69	417403.6	1366071.45	данные отсутствуют	данные отсутствуют
69	417403.6	1366071.45	данные отсутствуют	данные отсутствуют

Государственный регистратор		ФГИС ЕГРН
полное наименование должности	подпись	инициалы, фамилия

М.П.

Выписка из Единого государственного реестра недвижимости об объекте недвижимости
Сведения о частях земельного участка

Земельный участок				
(вид объекта недвижимости)				
Лист № __ Раздела 4.2		Всего листов раздела 4.2 : __		Всего разделов: __
Всего листов выписки: __				
31.05.2021 № 99/2021/395897181				
Кадастровый номер:			63:17:2405003:554	
Сведения о характерных точках границы части (частей) земельного участка				
Учетный номер части: 2				
Система координат: МСК-05				
Зона №				
Номер точки	Координаты, м		Описание закрепления на местности	Средняя квадратическая погрешность определения координат характерных точек границы части земельного участка, м
	X	Y		
1	2	3	4	5
1	417345.41	1365422.1	данные отсутствуют	данные отсутствуют
1	417345.41	1365422.1	данные отсутствуют	данные отсутствуют
1	417345.41	1365422.1	данные отсутствуют	данные отсутствуют
2	417495.46	1365693.86	данные отсутствуют	данные отсутствуют
2	417495.46	1365693.86	данные отсутствуют	данные отсутствуют
2	417495.46	1365693.86	данные отсутствуют	данные отсутствуют
3	417480.57	1365842.83	данные отсутствуют	данные отсутствуют
3	417480.57	1365842.83	данные отсутствуют	данные отсутствуют
3	417480.57	1365842.83	данные отсутствуют	данные отсутствуют
4	417459.6	1366101.81	данные отсутствуют	данные отсутствуют
4	417459.6	1366101.81	данные отсутствуют	данные отсутствуют
4	417459.6	1366101.81	данные отсутствуют	данные отсутствуют
5	417333.05	1366652.9	данные отсутствуют	данные отсутствуют
5	417333.05	1366652.9	данные отсутствуют	данные отсутствуют
5	417333.05	1366652.9	данные отсутствуют	данные отсутствуют
6	417288.73	1366752.01	данные отсутствуют	данные отсутствуют
Государственный регистратор			ФГИС ЕГРН	
полное наименование должности			подпись	
			инициалы, фамилия	

М.П.

Выписка из Единого государственного реестра недвижимости об объекте недвижимости
Сведения о частях земельного участка

Земельный участок			
(вид объекта недвижимости)			
Лист № __ Раздела 4.2	Всего листов раздела 4.2 : __	Всего разделов: __	Всего листов выписки: __
31.05.2021 № 99/2021/395897181			
Кадастровый номер:		63:17:2405003:554	

Номер точки	Координаты, м		Описание закрепления на местности	Средняя квадратическая погрешность определения координат характерных точек границы части земельного участка, м
	X	Y		
1	2	3	4	5
6	417288.73	1366752.01	данные отсутствуют	данные отсутствуют
6	417288.73	1366752.01	данные отсутствуют	данные отсутствуют
7	416877.85	1366558.32	данные отсутствуют	данные отсутствуют
7	416877.85	1366558.32	данные отсутствуют	данные отсутствуют
7	416877.85	1366558.32	данные отсутствуют	данные отсутствуют
7	416877.85	1366558.32	данные отсутствуют	данные отсутствуют
8	416889.44	1366500.36	данные отсутствуют	данные отсутствуют
8	416889.44	1366500.36	данные отсутствуют	данные отсутствуют
8	416889.44	1366500.36	данные отсутствуют	данные отсутствуют
8	416889.44	1366500.36	данные отсутствуют	данные отсутствуют
9	416924.39	1366351.55	данные отсутствуют	данные отсутствуют
9	416924.39	1366351.55	данные отсутствуют	данные отсутствуют
9	416924.39	1366351.55	данные отсутствуют	данные отсутствуют
9	416924.39	1366351.55	данные отсутствуют	данные отсутствуют
10	416946.61	1366240.48	данные отсутствуют	данные отсутствуют
10	416946.61	1366240.48	данные отсутствуют	данные отсутствуют
10	416946.61	1366240.48	данные отсутствуют	данные отсутствуют

Государственный регистратор		ФГИС ЕГРН
полное наименование должности	подпись	инициалы, фамилия

М.П.

Выписка из Единого государственного реестра недвижимости об объекте недвижимости
Сведения о частях земельного участка

Земельный участок			
(вид объекта недвижимости)			
Лист № ___ Раздела 4.2	Всего листов раздела 4.2 : ___	Всего разделов: ___	Всего листов выписки: ___
31.05.2021 № 99/2021/395897181			
Кадастровый номер:		63:17:2405003:554	

Номер точки	Координаты, м		Описание закрепления на местности	Средняя квадратическая погрешность определения координат характерных точек границы части земельного участка, м
	X	Y		
1	2	3	4	5
10	416946.61	1366240.48	данные отсутствуют	данные отсутствуют
11	416962.53	1366126.98	данные отсутствуют	данные отсутствуют
11	416962.53	1366126.98	данные отсутствуют	данные отсутствуют
11	416962.53	1366126.98	данные отсутствуют	данные отсутствуют
12	416981.65	1366067.15	данные отсутствуют	данные отсутствуют
12	416981.65	1366067.15	данные отсутствуют	данные отсутствуют
12	416981.65	1366067.15	данные отсутствуют	данные отсутствуют
12	416981.65	1366067.15	данные отсутствуют	данные отсутствуют
13	416991.82	1366032.63	данные отсутствуют	данные отсутствуют
13	416991.82	1366032.63	данные отсутствуют	данные отсутствуют
13	416991.82	1366032.63	данные отсутствуют	данные отсутствуют
13	416991.82	1366032.63	данные отсутствуют	данные отсутствуют
14	417012.14	1366003.08	данные отсутствуют	данные отсутствуют
14	417012.14	1366003.08	данные отсутствуют	данные отсутствуют
14	417012.14	1366003.08	данные отсутствуют	данные отсутствуют
14	417012.14	1366003.08	данные отсутствуют	данные отсутствуют
15	417054.19	1365951.8	данные отсутствуют	данные отсутствуют

Государственный регистратор		ФГИС ЕГРН
полное наименование должности	подпись	инициалы, фамилия

М.П.

Выписка из Единого государственного реестра недвижимости об объекте недвижимости
Сведения о частях земельного участка

Земельный участок			
(вид объекта недвижимости)			
Лист № __ Раздела 4.2	Всего листов раздела 4.2 : __	Всего разделов: __	Всего листов выписки: __
31.05.2021 № 99/2021/395897181			
Кадастровый номер:		63:17:2405003:554	

Номер точки	Координаты, м		Описание закрепления на местности	Средняя квадратическая погрешность определения координат характерных точек границы части земельного участка, м
	X	Y		
1	2	3	4	5
15	417054.19	1365951.8	данные отсутствуют	данные отсутствуют
15	417054.19	1365951.8	данные отсутствуют	данные отсутствуют
15	417054.19	1365951.8	данные отсутствуют	данные отсутствуют
16	417084.19	1365911.27	данные отсутствуют	данные отсутствуют
16	417084.19	1365911.27	данные отсутствуют	данные отсутствуют
16	417084.19	1365911.27	данные отсутствуют	данные отсутствуют
16	417084.19	1365911.27	данные отсутствуют	данные отсутствуют
17	417093.05	1365899.29	данные отсутствуют	данные отсутствуют
17	417093.05	1365899.29	данные отсутствуют	данные отсутствуют
17	417093.05	1365899.29	данные отсутствуют	данные отсутствуют
17	417093.05	1365899.29	данные отсутствуют	данные отсутствуют
18	417121.21	1365814.19	данные отсутствуют	данные отсутствуют
18	417121.21	1365814.19	данные отсутствуют	данные отсутствуют
18	417121.21	1365814.19	данные отсутствуют	данные отсутствуют
18	417121.21	1365814.19	данные отсутствуют	данные отсутствуют
19	417159.36	1365719.89	данные отсутствуют	данные отсутствуют
19	417159.36	1365719.89	данные отсутствуют	данные отсутствуют

Государственный регистратор		ФГИС ЕГРН
полное наименование должности	подпись	инициалы, фамилия

М.П.

Выписка из Единого государственного реестра недвижимости об объекте недвижимости
Сведения о частях земельного участка

Земельный участок			
<small>(вид объекта недвижимости)</small>			
Лист № ___ Раздела 4.2	Всего листов раздела 4.2 : ___	Всего разделов: ___	Всего листов выписки: ___
31.05.2021 № 99/2021/395897181			
Кадастровый номер:		63:17:2405003:554	

Номер точки	Координаты, м		Описание закрепления на местности	Средняя квадратическая погрешность определения координат характерных точек границы части земельного участка, м
	X	Y		
1	2	3	4	5
19	417159.36	1365719.89	данные отсутствуют	данные отсутствуют
20	417176.01	1365673.53	данные отсутствуют	данные отсутствуют
20	417176.01	1365673.53	данные отсутствуют	данные отсутствуют
20	417176.01	1365673.53	данные отсутствуют	данные отсутствуют
21	417191.77	1365638.89	данные отсутствуют	данные отсутствуют
21	417191.77	1365638.89	данные отсутствуют	данные отсутствуют
21	417191.77	1365638.89	данные отсутствуют	данные отсутствуют
22	417197.07	1365597.57	данные отсутствуют	данные отсутствуют
22	417197.07	1365597.57	данные отсутствуют	данные отсутствуют
22	417197.07	1365597.57	данные отсутствуют	данные отсутствуют
23	417209.86	1365569.84	данные отсутствуют	данные отсутствуют
23	417209.86	1365569.84	данные отсутствуют	данные отсутствуют
23	417209.86	1365569.84	данные отсутствуют	данные отсутствуют
24	417219.33	1365535.13	данные отсутствуют	данные отсутствуют
24	417219.33	1365535.13	данные отсутствуют	данные отсутствуют
24	417219.33	1365535.13	данные отсутствуют	данные отсутствуют
25	417240.58	1365457.6	данные отсутствуют	данные отсутствуют

Государственный регистратор		ФГИС ЕГРН
полное наименование должности	подпись	инициалы, фамилия

М.П.

Выписка из Единого государственного реестра недвижимости об объекте недвижимости
Сведения о частях земельного участка

Земельный участок			
(вид объекта недвижимости)			
Лист № ___ Раздела 4.2	Всего листов раздела 4.2 : ___	Всего разделов: ___	Всего листов выписки: ___
31.05.2021 № 99/2021/395897181			
Кадастровый номер:		63:17:2405003:554	

Номер точки	Координаты, м		Описание закрепления на местности	Средняя квадратическая погрешность определения координат характерных точек границы части земельного участка, м
	X	Y		
1	2	3	4	5
25	417240.58	1365457.6	данные отсутствуют	данные отсутствуют
25	417240.58	1365457.6	данные отсутствуют	данные отсутствуют
26	417254.71	1365424.99	данные отсутствуют	данные отсутствуют
26	417254.71	1365424.99	данные отсутствуют	данные отсутствуют
26	417254.71	1365424.99	данные отсутствуют	данные отсутствуют
27	417262.65	1365418.28	данные отсутствуют	данные отсутствуют
27	417262.65	1365418.28	данные отсутствуют	данные отсутствуют
27	417262.65	1365418.28	данные отсутствуют	данные отсутствуют
28	417270.05	1365412	данные отсутствуют	данные отсутствуют
28	417270.05	1365412	данные отсутствуют	данные отсутствуют
28	417270.05	1365412	данные отсутствуют	данные отсутствуют
29	417298.57	1365416.39	данные отсутствуют	данные отсутствуют
29	417298.57	1365416.39	данные отсутствуют	данные отсутствуют
29	417298.57	1365416.39	данные отсутствуют	данные отсутствуют
30	417322.94	1365413.95	данные отсутствуют	данные отсутствуют
30	417322.94	1365413.95	данные отсутствуют	данные отсутствуют
30	417322.94	1365413.95	данные отсутствуют	данные отсутствуют

Государственный регистратор		ФГИС ЕГРН
полное наименование должности	подпись	инициалы, фамилия

М.П.

Выписка из Единого государственного реестра недвижимости об объекте недвижимости
Сведения о частях земельного участка

Земельный участок			
(вид объекта недвижимости)			
Лист № ___ Раздела 4.2	Всего листов раздела 4.2 : ___	Всего разделов: ___	Всего листов выписки: ___
31.05.2021 № 99/2021/395897181			
Кадастровый номер:		63:17:2405003:554	

Номер точки	Координаты, м		Описание закрепления на местности	Средняя квадратическая погрешность определения координат характерных точек границы части земельного участка, м
	X	Y		
1	2	3	4	5
31	417365.72	1365458.88	данные отсутствуют	данные отсутствуют
31	417365.72	1365458.88	данные отсутствуют	данные отсутствуют
32	417362.12	1365459.21	данные отсутствуют	данные отсутствуют
32	417362.12	1365459.21	данные отсутствуют	данные отсутствуют
33	417263.43	1365516.22	данные отсутствуют	данные отсутствуют
33	417263.43	1365516.22	данные отсутствуют	данные отсутствуют
34	417117.17	1365988.78	данные отсутствуют	данные отсутствуют
34	417117.17	1365988.78	данные отсутствуют	данные отсутствуют
35	416994.8	1366088.21	данные отсутствуют	данные отсутствуют
35	416994.8	1366088.21	данные отсутствуют	данные отсутствуют
36	416908.65	1366572.85	данные отсутствуют	данные отсутствуют
36	416908.65	1366572.85	данные отсутствуют	данные отсутствуют
37	416889.92	1366564.01	данные отсутствуют	данные отсутствуют
37	416889.92	1366564.01	данные отсутствуют	данные отсутствуют
38	416973.96	1366091.21	данные отсутствуют	данные отсутствуют
39	416979.07	1366075.23	данные отсутствуют	данные отсутствуют
39	416979.07	1366075.23	данные отсутствуют	данные отсутствуют
Государственный регистратор				ФГИС ЕГРН
полное наименование должности			подпись	инициалы, фамилия

М.П.

Выписка из Единого государственного реестра недвижимости об объекте недвижимости
Сведения о частях земельного участка

Земельный участок			
(вид объекта недвижимости)			
Лист № __ Раздела 4.2	Всего листов раздела 4.2 : __	Всего разделов: __	Всего листов выписки: __
31.05.2021 № 99/2021/395897181			
Кадастровый номер:		63:17:2405003:554	

Номер точки	Координаты, м		Описание закрепления на местности	Средняя квадратическая погрешность определения координат характерных точек границы части земельного участка, м
	X	Y		
1	2	3	4	5
39	416979.07	1366075.23	данные отсутствуют	данные отсутствуют
40	417099.85	1365977.08	данные отсутствуют	данные отсутствуют
40	417099.85	1365977.08	данные отсутствуют	данные отсутствуют
41	417246.64	1365502.83	данные отсутствуют	данные отсутствуют
41	417246.64	1365502.83	данные отсутствуют	данные отсутствуют
42	417355.32	1365440.04	данные отсутствуют	данные отсутствуют
42	417355.32	1365440.04	данные отсутствуют	данные отсутствуют
43	417147.12	1365750.14	данные отсутствуют	данные отсутствуют
44	417131.83	1365816.17	данные отсутствуют	данные отсутствуют
45	417116.67	1365897.67	данные отсутствуют	данные отсутствуют
46	417086.92	1365956.87	данные отсутствуют	данные отсутствуют
47	417051.68	1365978.95	данные отсутствуют	данные отсутствуют
48	417031.85	1366018.26	данные отсутствуют	данные отсутствуют
49	416951.84	1366203.15	данные отсутствуют	данные отсутствуют
50	416969.02	1366216.04	данные отсутствуют	данные отсутствуют
51	416908.66	1366572.85	данные отсутствуют	данные отсутствуют
52	416973.96	1366091.19	данные отсутствуют	данные отсутствуют
Государственный регистратор				ФГИС ЕГРН
полное наименование должности			подпись	инициалы, фамилия

М.П.

Выписка из Единого государственного реестра недвижимости об объекте недвижимости
Сведения о частях земельного участка

Земельный участок			
(вид объекта недвижимости)			
Лист № ____ Раздела 4.2	Всего листов раздела 4.2 : ____	Всего разделов: ____	Всего листов выписки: ____
31.05.2021 № 99/2021/395897181			
Кадастровый номер:		63:17:2405003:554	

Номер точки	Координаты, м		Описание закрепления на местности	Средняя квадратическая погрешность определения координат характерных точек границы части земельного участка, м
	X	Y		
1	2	3	4	5
53	417455.51	1365621.51	данные отсутствуют	данные отсутствуют
53	417455.51	1365621.51	данные отсутствуют	данные отсутствуют
54	417470.07	1365972.47	данные отсутствуют	данные отсутствуют
54	417470.07	1365972.47	данные отсутствуют	данные отсутствуют
55	416940.13	1366272.89	данные отсутствуют	данные отсутствуют
55	416940.13	1366272.89	данные отсутствуют	данные отсутствуют
56	417122.87	1365810.07	данные отсутствуют	данные отсутствуют
56	417122.87	1365810.07	данные отсутствуют	данные отсутствуют
57	417397.34	1366372.92	данные отсутствуют	данные отсутствуют
57	417397.34	1366372.92	данные отсутствуют	данные отсутствуют
58	416982.92	1366607.85	данные отсутствуют	данные отсутствуют
58	416982.92	1366607.85	данные отсутствуют	данные отсутствуют
59	417059.24	1366643.83	данные отсутствуют	данные отсутствуют
59	417059.24	1366643.83	данные отсутствуют	данные отсутствуют
60	417371.78	1366484.25	данные отсутствуют	данные отсутствуют
60	417371.78	1366484.25	данные отсутствуют	данные отсутствуют
61	417450.71	1366080.92	данные отсутствуют	данные отсутствуют

Государственный регистратор		ФГИС ЕГРН
полное наименование должности	подпись	инициалы, фамилия

М.П.

Выписка из Единого государственного реестра недвижимости об объекте недвижимости
Сведения о частях земельного участка

Земельный участок			
<small>(вид объекта недвижимости)</small>			
Лист № __ Раздела 4.2	Всего листов раздела 4.2 : __	Всего разделов: __	Всего листов выписки: __
31.05.2021 № 99/2021/395897181			
Кадастровый номер:		63:17:2405003:554	

Номер точки	Координаты, м		Описание закрепления на местности	Средняя квадратическая погрешность определения координат характерных точек границы части земельного участка, м
	X	Y		
1	2	3	4	5
61	417450.71	1366080.92	данные отсутствуют	данные отсутствуют
62	417460.92	1366085.53	данные отсутствуют	данные отсутствуют
62	417460.92	1366085.53	данные отсутствуют	данные отсутствуют
63	417326.64	1366667.23	данные отсутствуют	данные отсутствуют
63	417326.64	1366667.23	данные отсутствуют	данные отсутствуют
64	417325.9	1366665.18	данные отсутствуют	данные отсутствуют
64	417325.9	1366665.18	данные отсутствуют	данные отсутствуют
65	417292.53	1366536.06	данные отсутствуют	данные отсутствуют
65	417292.53	1366536.06	данные отсутствуют	данные отсутствуют
66	417269.14	1366301.51	данные отсутствуют	данные отсутствуют
66	417269.14	1366301.51	данные отсутствуют	данные отсутствуют
67	417285.89	1366192.13	данные отсутствуют	данные отсутствуют
67	417285.89	1366192.13	данные отсутствуют	данные отсутствуют
68	417358.26	1366082.7	данные отсутствуют	данные отсутствуют
68	417358.26	1366082.7	данные отсутствуют	данные отсутствуют
69	417403.6	1366071.45	данные отсутствуют	данные отсутствуют
69	417403.6	1366071.45	данные отсутствуют	данные отсутствуют

Государственный регистратор		ФГИС ЕГРН
полное наименование должности	подпись	инициалы, фамилия

М.П.

Выписка из Единого государственного реестра недвижимости об объекте недвижимости
Сведения о частях земельного участка

Земельный участок				
<small>(вид объекта недвижимости)</small>				
Лист № __ Раздела 4.2		Всего листов раздела 4.2 : __		Всего разделов: __
Всего листов выписки: __				
31.05.2021 № 99/2021/395897181				
Кадастровый номер:			63:17:2405003:554	
Сведения о характерных точках границы части (частей) земельного участка				
Учетный номер части: 3				
Система координат: МСК-05				
Зона №				
Номер точки	Координаты, м		Описание закрепления на местности	Средняя квадратическая погрешность определения координат характерных точек границы части земельного участка, м
	X	Y		
1	2	3	4	5
1	417345.41	1365422.1	данные отсутствуют	данные отсутствуют
1	417345.41	1365422.1	данные отсутствуют	данные отсутствуют
1	417345.41	1365422.1	данные отсутствуют	данные отсутствуют
2	417495.46	1365693.86	данные отсутствуют	данные отсутствуют
2	417495.46	1365693.86	данные отсутствуют	данные отсутствуют
2	417495.46	1365693.86	данные отсутствуют	данные отсутствуют
3	417480.57	1365842.83	данные отсутствуют	данные отсутствуют
3	417480.57	1365842.83	данные отсутствуют	данные отсутствуют
3	417480.57	1365842.83	данные отсутствуют	данные отсутствуют
4	417459.6	1366101.81	данные отсутствуют	данные отсутствуют
4	417459.6	1366101.81	данные отсутствуют	данные отсутствуют
4	417459.6	1366101.81	данные отсутствуют	данные отсутствуют
5	417333.05	1366652.9	данные отсутствуют	данные отсутствуют
5	417333.05	1366652.9	данные отсутствуют	данные отсутствуют
5	417333.05	1366652.9	данные отсутствуют	данные отсутствуют
6	417288.73	1366752.01	данные отсутствуют	данные отсутствуют
Государственный регистратор			ФГИС ЕГРН	
полное наименование должности			подпись	
			инициалы, фамилия	

М.П.

Выписка из Единого государственного реестра недвижимости об объекте недвижимости
Сведения о частях земельного участка

Земельный участок			
<small>(вид объекта недвижимости)</small>			
Лист № ___ Раздела 4.2	Всего листов раздела 4.2 : ___	Всего разделов: ___	Всего листов выписки: ___
31.05.2021 № 99/2021/395897181			
Кадастровый номер:		63:17:2405003:554	

Номер точки	Координаты, м		Описание закрепления на местности	Средняя квадратическая погрешность определения координат характерных точек границы части земельного участка, м
	X	Y		
1	2	3	4	5
6	417288.73	1366752.01	данные отсутствуют	данные отсутствуют
6	417288.73	1366752.01	данные отсутствуют	данные отсутствуют
7	416877.85	1366558.32	данные отсутствуют	данные отсутствуют
7	416877.85	1366558.32	данные отсутствуют	данные отсутствуют
7	416877.85	1366558.32	данные отсутствуют	данные отсутствуют
7	416877.85	1366558.32	данные отсутствуют	данные отсутствуют
8	416889.44	1366500.36	данные отсутствуют	данные отсутствуют
8	416889.44	1366500.36	данные отсутствуют	данные отсутствуют
8	416889.44	1366500.36	данные отсутствуют	данные отсутствуют
8	416889.44	1366500.36	данные отсутствуют	данные отсутствуют
9	416924.39	1366351.55	данные отсутствуют	данные отсутствуют
9	416924.39	1366351.55	данные отсутствуют	данные отсутствуют
9	416924.39	1366351.55	данные отсутствуют	данные отсутствуют
9	416924.39	1366351.55	данные отсутствуют	данные отсутствуют
10	416946.61	1366240.48	данные отсутствуют	данные отсутствуют
10	416946.61	1366240.48	данные отсутствуют	данные отсутствуют
10	416946.61	1366240.48	данные отсутствуют	данные отсутствуют

Государственный регистратор		ФГИС ЕГРН
полное наименование должности	подпись	инициалы, фамилия

М.П.

Выписка из Единого государственного реестра недвижимости об объекте недвижимости
Сведения о частях земельного участка

Земельный участок			
(вид объекта недвижимости)			
Лист № ___ Раздела 4.2	Всего листов раздела 4.2 : ___	Всего разделов: ___	Всего листов выписки: ___
31.05.2021 № 99/2021/395897181			
Кадастровый номер:		63:17:2405003:554	

Номер точки	Координаты, м		Описание закрепления на местности	Средняя квадратическая погрешность определения координат характерных точек границы части земельного участка, м
	X	Y		
1	2	3	4	5
10	416946.61	1366240.48	данные отсутствуют	данные отсутствуют
11	416962.53	1366126.98	данные отсутствуют	данные отсутствуют
11	416962.53	1366126.98	данные отсутствуют	данные отсутствуют
11	416962.53	1366126.98	данные отсутствуют	данные отсутствуют
12	416981.65	1366067.15	данные отсутствуют	данные отсутствуют
12	416981.65	1366067.15	данные отсутствуют	данные отсутствуют
12	416981.65	1366067.15	данные отсутствуют	данные отсутствуют
12	416981.65	1366067.15	данные отсутствуют	данные отсутствуют
13	416991.82	1366032.63	данные отсутствуют	данные отсутствуют
13	416991.82	1366032.63	данные отсутствуют	данные отсутствуют
13	416991.82	1366032.63	данные отсутствуют	данные отсутствуют
13	416991.82	1366032.63	данные отсутствуют	данные отсутствуют
14	417012.14	1366003.08	данные отсутствуют	данные отсутствуют
14	417012.14	1366003.08	данные отсутствуют	данные отсутствуют
14	417012.14	1366003.08	данные отсутствуют	данные отсутствуют
14	417012.14	1366003.08	данные отсутствуют	данные отсутствуют
15	417054.19	1365951.8	данные отсутствуют	данные отсутствуют

Государственный регистратор		ФГИС ЕГРН
полное наименование должности	подпись	инициалы, фамилия

М.П.

Выписка из Единого государственного реестра недвижимости об объекте недвижимости
Сведения о частях земельного участка

Земельный участок			
(вид объекта недвижимости)			
Лист № __ Раздела 4.2	Всего листов раздела 4.2 : __	Всего разделов: __	Всего листов выписки: __
31.05.2021 № 99/2021/395897181			
Кадастровый номер:		63:17:2405003:554	

Номер точки	Координаты, м		Описание закрепления на местности	Средняя квадратическая погрешность определения координат характерных точек границы части земельного участка, м
	X	Y		
1	2	3	4	5
15	417054.19	1365951.8	данные отсутствуют	данные отсутствуют
15	417054.19	1365951.8	данные отсутствуют	данные отсутствуют
15	417054.19	1365951.8	данные отсутствуют	данные отсутствуют
16	417084.19	1365911.27	данные отсутствуют	данные отсутствуют
16	417084.19	1365911.27	данные отсутствуют	данные отсутствуют
16	417084.19	1365911.27	данные отсутствуют	данные отсутствуют
16	417084.19	1365911.27	данные отсутствуют	данные отсутствуют
17	417093.05	1365899.29	данные отсутствуют	данные отсутствуют
17	417093.05	1365899.29	данные отсутствуют	данные отсутствуют
17	417093.05	1365899.29	данные отсутствуют	данные отсутствуют
17	417093.05	1365899.29	данные отсутствуют	данные отсутствуют
18	417121.21	1365814.19	данные отсутствуют	данные отсутствуют
18	417121.21	1365814.19	данные отсутствуют	данные отсутствуют
18	417121.21	1365814.19	данные отсутствуют	данные отсутствуют
18	417121.21	1365814.19	данные отсутствуют	данные отсутствуют
19	417159.36	1365719.89	данные отсутствуют	данные отсутствуют
19	417159.36	1365719.89	данные отсутствуют	данные отсутствуют
Государственный регистратор				ФГИС ЕГРН
полное наименование должности			подпись	инициалы, фамилия

М.П.

Выписка из Единого государственного реестра недвижимости об объекте недвижимости
Сведения о частях земельного участка

Земельный участок			
(вид объекта недвижимости)			
Лист № ___ Раздела 4.2	Всего листов раздела 4.2 : ___	Всего разделов: ___	Всего листов выписки: ___
31.05.2021 № 99/2021/395897181			
Кадастровый номер:		63:17:2405003:554	

Номер точки	Координаты, м		Описание закрепления на местности	Средняя квадратическая погрешность определения координат характерных точек границы части земельного участка, м
	X	Y		
1	2	3	4	5
19	417159.36	1365719.89	данные отсутствуют	данные отсутствуют
20	417176.01	1365673.53	данные отсутствуют	данные отсутствуют
20	417176.01	1365673.53	данные отсутствуют	данные отсутствуют
20	417176.01	1365673.53	данные отсутствуют	данные отсутствуют
21	417191.77	1365638.89	данные отсутствуют	данные отсутствуют
21	417191.77	1365638.89	данные отсутствуют	данные отсутствуют
21	417191.77	1365638.89	данные отсутствуют	данные отсутствуют
22	417197.07	1365597.57	данные отсутствуют	данные отсутствуют
22	417197.07	1365597.57	данные отсутствуют	данные отсутствуют
22	417197.07	1365597.57	данные отсутствуют	данные отсутствуют
23	417209.86	1365569.84	данные отсутствуют	данные отсутствуют
23	417209.86	1365569.84	данные отсутствуют	данные отсутствуют
23	417209.86	1365569.84	данные отсутствуют	данные отсутствуют
24	417219.33	1365535.13	данные отсутствуют	данные отсутствуют
24	417219.33	1365535.13	данные отсутствуют	данные отсутствуют
24	417219.33	1365535.13	данные отсутствуют	данные отсутствуют
25	417240.58	1365457.6	данные отсутствуют	данные отсутствуют

Государственный регистратор		ФГИС ЕГРН
полное наименование должности	подпись	инициалы, фамилия

М.П.

Выписка из Единого государственного реестра недвижимости об объекте недвижимости
Сведения о частях земельного участка

Земельный участок			
(вид объекта недвижимости)			
Лист № ___ Раздела 4.2	Всего листов раздела 4.2 : ___	Всего разделов: ___	Всего листов выписки: ___
31.05.2021 № 99/2021/395897181			
Кадастровый номер:		63:17:2405003:554	

Номер точки	Координаты, м		Описание закрепления на местности	Средняя квадратическая погрешность определения координат характерных точек границы части земельного участка, м
	X	Y		
1	2	3	4	5
25	417240.58	1365457.6	данные отсутствуют	данные отсутствуют
25	417240.58	1365457.6	данные отсутствуют	данные отсутствуют
26	417254.71	1365424.99	данные отсутствуют	данные отсутствуют
26	417254.71	1365424.99	данные отсутствуют	данные отсутствуют
26	417254.71	1365424.99	данные отсутствуют	данные отсутствуют
27	417262.65	1365418.28	данные отсутствуют	данные отсутствуют
27	417262.65	1365418.28	данные отсутствуют	данные отсутствуют
27	417262.65	1365418.28	данные отсутствуют	данные отсутствуют
28	417270.05	1365412	данные отсутствуют	данные отсутствуют
28	417270.05	1365412	данные отсутствуют	данные отсутствуют
28	417270.05	1365412	данные отсутствуют	данные отсутствуют
29	417298.57	1365416.39	данные отсутствуют	данные отсутствуют
29	417298.57	1365416.39	данные отсутствуют	данные отсутствуют
29	417298.57	1365416.39	данные отсутствуют	данные отсутствуют
30	417322.94	1365413.95	данные отсутствуют	данные отсутствуют
30	417322.94	1365413.95	данные отсутствуют	данные отсутствуют
30	417322.94	1365413.95	данные отсутствуют	данные отсутствуют
Государственный регистратор				ФГИС ЕГРН
полное наименование должности			подпись	инициалы, фамилия

М.П.

Выписка из Единого государственного реестра недвижимости об объекте недвижимости
Сведения о частях земельного участка

Земельный участок			
(вид объекта недвижимости)			
Лист № ___ Раздела 4.2	Всего листов раздела 4.2 : ___	Всего разделов: ___	Всего листов выписки: ___
31.05.2021 № 99/2021/395897181			
Кадастровый номер:		63:17:2405003:554	

Номер точки	Координаты, м		Описание закрепления на местности	Средняя квадратическая погрешность определения координат характерных точек границы части земельного участка, м
	X	Y		
1	2	3	4	5
31	417365.72	1365458.88	данные отсутствуют	данные отсутствуют
31	417365.72	1365458.88	данные отсутствуют	данные отсутствуют
32	417362.12	1365459.21	данные отсутствуют	данные отсутствуют
32	417362.12	1365459.21	данные отсутствуют	данные отсутствуют
33	417263.43	1365516.22	данные отсутствуют	данные отсутствуют
33	417263.43	1365516.22	данные отсутствуют	данные отсутствуют
34	417117.17	1365988.78	данные отсутствуют	данные отсутствуют
34	417117.17	1365988.78	данные отсутствуют	данные отсутствуют
35	416994.8	1366088.21	данные отсутствуют	данные отсутствуют
35	416994.8	1366088.21	данные отсутствуют	данные отсутствуют
36	416908.65	1366572.85	данные отсутствуют	данные отсутствуют
36	416908.65	1366572.85	данные отсутствуют	данные отсутствуют
37	416889.92	1366564.01	данные отсутствуют	данные отсутствуют
37	416889.92	1366564.01	данные отсутствуют	данные отсутствуют
38	416973.96	1366091.21	данные отсутствуют	данные отсутствуют
39	416979.07	1366075.23	данные отсутствуют	данные отсутствуют
39	416979.07	1366075.23	данные отсутствуют	данные отсутствуют
Государственный регистратор				ФГИС ЕГРН
полное наименование должности			подпись	инициалы, фамилия

М.П.

Выписка из Единого государственного реестра недвижимости об объекте недвижимости
Сведения о частях земельного участка

Земельный участок			
(вид объекта недвижимости)			
Лист № __ Раздела 4.2	Всего листов раздела 4.2 : __	Всего разделов: __	Всего листов выписки: __
31.05.2021 № 99/2021/395897181			
Кадастровый номер:		63:17:2405003:554	

Номер точки	Координаты, м		Описание закрепления на местности	Средняя квадратическая погрешность определения координат характерных точек границы части земельного участка, м
	X	Y		
1	2	3	4	5
39	416979.07	1366075.23	данные отсутствуют	данные отсутствуют
40	417099.85	1365977.08	данные отсутствуют	данные отсутствуют
40	417099.85	1365977.08	данные отсутствуют	данные отсутствуют
41	417246.64	1365502.83	данные отсутствуют	данные отсутствуют
41	417246.64	1365502.83	данные отсутствуют	данные отсутствуют
42	417355.32	1365440.04	данные отсутствуют	данные отсутствуют
42	417355.32	1365440.04	данные отсутствуют	данные отсутствуют
43	417147.12	1365750.14	данные отсутствуют	данные отсутствуют
44	417131.83	1365816.17	данные отсутствуют	данные отсутствуют
45	417116.67	1365897.67	данные отсутствуют	данные отсутствуют
46	417086.92	1365956.87	данные отсутствуют	данные отсутствуют
47	417051.68	1365978.95	данные отсутствуют	данные отсутствуют
48	417031.85	1366018.26	данные отсутствуют	данные отсутствуют
49	416951.84	1366203.15	данные отсутствуют	данные отсутствуют
50	416969.02	1366216.04	данные отсутствуют	данные отсутствуют
51	416908.66	1366572.85	данные отсутствуют	данные отсутствуют
52	416973.96	1366091.19	данные отсутствуют	данные отсутствуют
Государственный регистратор				ФГИС ЕГРН
полное наименование должности			подпись	инициалы, фамилия

М.П.

Выписка из Единого государственного реестра недвижимости об объекте недвижимости
Сведения о частях земельного участка

Земельный участок			
(вид объекта недвижимости)			
Лист № __ Раздела 4.2	Всего листов раздела 4.2 : __	Всего разделов: __	Всего листов выписки: __
31.05.2021 № 99/2021/395897181			
Кадастровый номер:		63:17:2405003:554	

Номер точки	Координаты, м		Описание закрепления на местности	Средняя квадратическая погрешность определения координат характерных точек границы части земельного участка, м
	X	Y		
1	2	3	4	5
53	417455.51	1365621.51	данные отсутствуют	данные отсутствуют
53	417455.51	1365621.51	данные отсутствуют	данные отсутствуют
54	417470.07	1365972.47	данные отсутствуют	данные отсутствуют
54	417470.07	1365972.47	данные отсутствуют	данные отсутствуют
55	416940.13	1366272.89	данные отсутствуют	данные отсутствуют
55	416940.13	1366272.89	данные отсутствуют	данные отсутствуют
56	417122.87	1365810.07	данные отсутствуют	данные отсутствуют
56	417122.87	1365810.07	данные отсутствуют	данные отсутствуют
57	417397.34	1366372.92	данные отсутствуют	данные отсутствуют
57	417397.34	1366372.92	данные отсутствуют	данные отсутствуют
58	416982.92	1366607.85	данные отсутствуют	данные отсутствуют
58	416982.92	1366607.85	данные отсутствуют	данные отсутствуют
59	417059.24	1366643.83	данные отсутствуют	данные отсутствуют
59	417059.24	1366643.83	данные отсутствуют	данные отсутствуют
60	417371.78	1366484.25	данные отсутствуют	данные отсутствуют
60	417371.78	1366484.25	данные отсутствуют	данные отсутствуют
61	417450.71	1366080.92	данные отсутствуют	данные отсутствуют

Государственный регистратор		ФГИС ЕГРН
полное наименование должности	подпись	инициалы, фамилия

М.П.

Выписка из Единого государственного реестра недвижимости об объекте недвижимости
Сведения о частях земельного участка

Земельный участок			
(вид объекта недвижимости)			
Лист № __ Раздела 4.2	Всего листов раздела 4.2 : __	Всего разделов: __	Всего листов выписки: __
31.05.2021 № 99/2021/395897181			
Кадастровый номер:		63:17:2405003:554	

Номер точки	Координаты, м		Описание закрепления на местности	Средняя квадратическая погрешность определения координат характерных точек границы части земельного участка, м
	X	Y		
1	2	3	4	5
61	417450.71	1366080.92	данные отсутствуют	данные отсутствуют
62	417460.92	1366085.53	данные отсутствуют	данные отсутствуют
62	417460.92	1366085.53	данные отсутствуют	данные отсутствуют
63	417326.64	1366667.23	данные отсутствуют	данные отсутствуют
63	417326.64	1366667.23	данные отсутствуют	данные отсутствуют
64	417325.9	1366665.18	данные отсутствуют	данные отсутствуют
64	417325.9	1366665.18	данные отсутствуют	данные отсутствуют
65	417292.53	1366536.06	данные отсутствуют	данные отсутствуют
65	417292.53	1366536.06	данные отсутствуют	данные отсутствуют
66	417269.14	1366301.51	данные отсутствуют	данные отсутствуют
66	417269.14	1366301.51	данные отсутствуют	данные отсутствуют
67	417285.89	1366192.13	данные отсутствуют	данные отсутствуют
67	417285.89	1366192.13	данные отсутствуют	данные отсутствуют
68	417358.26	1366082.7	данные отсутствуют	данные отсутствуют
68	417358.26	1366082.7	данные отсутствуют	данные отсутствуют
69	417403.6	1366071.45	данные отсутствуют	данные отсутствуют
69	417403.6	1366071.45	данные отсутствуют	данные отсутствуют

Государственный регистратор		ФГИС ЕГРН
полное наименование должности	подпись	инициалы, фамилия

М.П.

Выписка из Единого государственного реестра недвижимости об объекте недвижимости
Сведения о частях земельного участка

Земельный участок				
(вид объекта недвижимости)				
Лист № __ Раздела 4.2		Всего листов раздела 4.2 : __		Всего разделов: __
Всего листов выписки: __				
31.05.2021 № 99/2021/395897181				
Кадастровый номер:			63:17:2405003:554	
Сведения о характерных точках границы части (частей) земельного участка				
Учетный номер части: 4				
Система координат: МСК-05				
Зона №				
Номер точки	Координаты, м		Описание закрепления на местности	Средняя квадратическая погрешность определения координат характерных точек границы части земельного участка, м
	X	Y		
1	2	3	4	5
1	417345.41	1365422.1	данные отсутствуют	данные отсутствуют
1	417345.41	1365422.1	данные отсутствуют	данные отсутствуют
1	417345.41	1365422.1	данные отсутствуют	данные отсутствуют
2	417495.46	1365693.86	данные отсутствуют	данные отсутствуют
2	417495.46	1365693.86	данные отсутствуют	данные отсутствуют
2	417495.46	1365693.86	данные отсутствуют	данные отсутствуют
3	417480.57	1365842.83	данные отсутствуют	данные отсутствуют
3	417480.57	1365842.83	данные отсутствуют	данные отсутствуют
3	417480.57	1365842.83	данные отсутствуют	данные отсутствуют
4	417459.6	1366101.81	данные отсутствуют	данные отсутствуют
4	417459.6	1366101.81	данные отсутствуют	данные отсутствуют
4	417459.6	1366101.81	данные отсутствуют	данные отсутствуют
5	417333.05	1366652.9	данные отсутствуют	данные отсутствуют
5	417333.05	1366652.9	данные отсутствуют	данные отсутствуют
5	417333.05	1366652.9	данные отсутствуют	данные отсутствуют
6	417288.73	1366752.01	данные отсутствуют	данные отсутствуют
Государственный регистратор			ФГИС ЕГРН	
полное наименование должности			подпись	
			инициалы, фамилия	

М.П.

Выписка из Единого государственного реестра недвижимости об объекте недвижимости
Сведения о частях земельного участка

Земельный участок			
<small>(вид объекта недвижимости)</small>			
Лист № __ Раздела 4.2	Всего листов раздела 4.2 : __	Всего разделов: __	Всего листов выписки: __
31.05.2021 № 99/2021/395897181			
Кадастровый номер:		63:17:2405003:554	

Номер точки	Координаты, м		Описание закрепления на местности	Средняя квадратическая погрешность определения координат характерных точек границы части земельного участка, м
	X	Y		
1	2	3	4	5
6	417288.73	1366752.01	данные отсутствуют	данные отсутствуют
6	417288.73	1366752.01	данные отсутствуют	данные отсутствуют
7	416877.85	1366558.32	данные отсутствуют	данные отсутствуют
7	416877.85	1366558.32	данные отсутствуют	данные отсутствуют
7	416877.85	1366558.32	данные отсутствуют	данные отсутствуют
7	416877.85	1366558.32	данные отсутствуют	данные отсутствуют
8	416889.44	1366500.36	данные отсутствуют	данные отсутствуют
8	416889.44	1366500.36	данные отсутствуют	данные отсутствуют
8	416889.44	1366500.36	данные отсутствуют	данные отсутствуют
8	416889.44	1366500.36	данные отсутствуют	данные отсутствуют
9	416924.39	1366351.55	данные отсутствуют	данные отсутствуют
9	416924.39	1366351.55	данные отсутствуют	данные отсутствуют
9	416924.39	1366351.55	данные отсутствуют	данные отсутствуют
9	416924.39	1366351.55	данные отсутствуют	данные отсутствуют
10	416946.61	1366240.48	данные отсутствуют	данные отсутствуют
10	416946.61	1366240.48	данные отсутствуют	данные отсутствуют
10	416946.61	1366240.48	данные отсутствуют	данные отсутствуют

Государственный регистратор		ФГИС ЕГРН
полное наименование должности	подпись	инициалы, фамилия

М.П.

Выписка из Единого государственного реестра недвижимости об объекте недвижимости
Сведения о частях земельного участка

Земельный участок			
(вид объекта недвижимости)			
Лист № __ Раздела 4.2	Всего листов раздела 4.2 : __	Всего разделов: __	Всего листов выписки: __
31.05.2021 № 99/2021/395897181			
Кадастровый номер:		63:17:2405003:554	

Номер точки	Координаты, м		Описание закрепления на местности	Средняя квадратическая погрешность определения координат характерных точек границы части земельного участка, м
	X	Y		
1	2	3	4	5
10	416946.61	1366240.48	данные отсутствуют	данные отсутствуют
11	416962.53	1366126.98	данные отсутствуют	данные отсутствуют
11	416962.53	1366126.98	данные отсутствуют	данные отсутствуют
11	416962.53	1366126.98	данные отсутствуют	данные отсутствуют
12	416981.65	1366067.15	данные отсутствуют	данные отсутствуют
12	416981.65	1366067.15	данные отсутствуют	данные отсутствуют
12	416981.65	1366067.15	данные отсутствуют	данные отсутствуют
12	416981.65	1366067.15	данные отсутствуют	данные отсутствуют
13	416991.82	1366032.63	данные отсутствуют	данные отсутствуют
13	416991.82	1366032.63	данные отсутствуют	данные отсутствуют
13	416991.82	1366032.63	данные отсутствуют	данные отсутствуют
13	416991.82	1366032.63	данные отсутствуют	данные отсутствуют
14	417012.14	1366003.08	данные отсутствуют	данные отсутствуют
14	417012.14	1366003.08	данные отсутствуют	данные отсутствуют
14	417012.14	1366003.08	данные отсутствуют	данные отсутствуют
14	417012.14	1366003.08	данные отсутствуют	данные отсутствуют
15	417054.19	1365951.8	данные отсутствуют	данные отсутствуют

Государственный регистратор		ФГИС ЕГРН
полное наименование должности	подпись	инициалы, фамилия

М.П.

Выписка из Единого государственного реестра недвижимости об объекте недвижимости
Сведения о частях земельного участка

Земельный участок			
<small>(вид объекта недвижимости)</small>			
Лист № ___ Раздела 4.2	Всего листов раздела 4.2 : ___	Всего разделов: ___	Всего листов выписки: ___
31.05.2021 № 99/2021/395897181			
Кадастровый номер:		63:17:2405003:554	

Номер точки	Координаты, м		Описание закрепления на местности	Средняя квадратическая погрешность определения координат характерных точек границы части земельного участка, м
	X	Y		
1	2	3	4	5
15	417054.19	1365951.8	данные отсутствуют	данные отсутствуют
15	417054.19	1365951.8	данные отсутствуют	данные отсутствуют
15	417054.19	1365951.8	данные отсутствуют	данные отсутствуют
16	417084.19	1365911.27	данные отсутствуют	данные отсутствуют
16	417084.19	1365911.27	данные отсутствуют	данные отсутствуют
16	417084.19	1365911.27	данные отсутствуют	данные отсутствуют
16	417084.19	1365911.27	данные отсутствуют	данные отсутствуют
17	417093.05	1365899.29	данные отсутствуют	данные отсутствуют
17	417093.05	1365899.29	данные отсутствуют	данные отсутствуют
17	417093.05	1365899.29	данные отсутствуют	данные отсутствуют
17	417093.05	1365899.29	данные отсутствуют	данные отсутствуют
18	417121.21	1365814.19	данные отсутствуют	данные отсутствуют
18	417121.21	1365814.19	данные отсутствуют	данные отсутствуют
18	417121.21	1365814.19	данные отсутствуют	данные отсутствуют
18	417121.21	1365814.19	данные отсутствуют	данные отсутствуют
19	417159.36	1365719.89	данные отсутствуют	данные отсутствуют
19	417159.36	1365719.89	данные отсутствуют	данные отсутствуют
Государственный регистратор				ФГИС ЕГРН
полное наименование должности			подпись	инициалы, фамилия

М.П.

Выписка из Единого государственного реестра недвижимости об объекте недвижимости
Сведения о частях земельного участка

Земельный участок			
(вид объекта недвижимости)			
Лист № __ Раздела 4.2	Всего листов раздела 4.2 : __	Всего разделов: __	Всего листов выписки: __
31.05.2021 № 99/2021/395897181			
Кадастровый номер:		63:17:2405003:554	

Номер точки	Координаты, м		Описание закрепления на местности	Средняя квадратическая погрешность определения координат характерных точек границы части земельного участка, м
	X	Y		
1	2	3	4	5
19	417159.36	1365719.89	данные отсутствуют	данные отсутствуют
20	417176.01	1365673.53	данные отсутствуют	данные отсутствуют
20	417176.01	1365673.53	данные отсутствуют	данные отсутствуют
20	417176.01	1365673.53	данные отсутствуют	данные отсутствуют
21	417191.77	1365638.89	данные отсутствуют	данные отсутствуют
21	417191.77	1365638.89	данные отсутствуют	данные отсутствуют
21	417191.77	1365638.89	данные отсутствуют	данные отсутствуют
22	417197.07	1365597.57	данные отсутствуют	данные отсутствуют
22	417197.07	1365597.57	данные отсутствуют	данные отсутствуют
22	417197.07	1365597.57	данные отсутствуют	данные отсутствуют
23	417209.86	1365569.84	данные отсутствуют	данные отсутствуют
23	417209.86	1365569.84	данные отсутствуют	данные отсутствуют
23	417209.86	1365569.84	данные отсутствуют	данные отсутствуют
24	417219.33	1365535.13	данные отсутствуют	данные отсутствуют
24	417219.33	1365535.13	данные отсутствуют	данные отсутствуют
24	417219.33	1365535.13	данные отсутствуют	данные отсутствуют
25	417240.58	1365457.6	данные отсутствуют	данные отсутствуют

Государственный регистратор		ФГИС ЕГРН
полное наименование должности	подпись	инициалы, фамилия

М.П.

Выписка из Единого государственного реестра недвижимости об объекте недвижимости
Сведения о частях земельного участка

Земельный участок			
(вид объекта недвижимости)			
Лист № ___ Раздела 4.2	Всего листов раздела 4.2 : ___	Всего разделов: ___	Всего листов выписки: ___
31.05.2021 № 99/2021/395897181			
Кадастровый номер:		63:17:2405003:554	

Номер точки	Координаты, м		Описание закрепления на местности	Средняя квадратическая погрешность определения координат характерных точек границы части земельного участка, м
	X	Y		
1	2	3	4	5
25	417240.58	1365457.6	данные отсутствуют	данные отсутствуют
25	417240.58	1365457.6	данные отсутствуют	данные отсутствуют
26	417254.71	1365424.99	данные отсутствуют	данные отсутствуют
26	417254.71	1365424.99	данные отсутствуют	данные отсутствуют
26	417254.71	1365424.99	данные отсутствуют	данные отсутствуют
27	417262.65	1365418.28	данные отсутствуют	данные отсутствуют
27	417262.65	1365418.28	данные отсутствуют	данные отсутствуют
27	417262.65	1365418.28	данные отсутствуют	данные отсутствуют
28	417270.05	1365412	данные отсутствуют	данные отсутствуют
28	417270.05	1365412	данные отсутствуют	данные отсутствуют
28	417270.05	1365412	данные отсутствуют	данные отсутствуют
29	417298.57	1365416.39	данные отсутствуют	данные отсутствуют
29	417298.57	1365416.39	данные отсутствуют	данные отсутствуют
29	417298.57	1365416.39	данные отсутствуют	данные отсутствуют
30	417322.94	1365413.95	данные отсутствуют	данные отсутствуют
30	417322.94	1365413.95	данные отсутствуют	данные отсутствуют
30	417322.94	1365413.95	данные отсутствуют	данные отсутствуют
Государственный регистратор				ФГИС ЕГРН
полное наименование должности			подпись	инициалы, фамилия

М.П.

Выписка из Единого государственного реестра недвижимости об объекте недвижимости
Сведения о частях земельного участка

Земельный участок			
(вид объекта недвижимости)			
Лист № ___ Раздела 4.2	Всего листов раздела 4.2 : ___	Всего разделов: ___	Всего листов выписки: ___
31.05.2021 № 99/2021/395897181			
Кадастровый номер:		63:17:2405003:554	

Номер точки	Координаты, м		Описание закрепления на местности	Средняя квадратическая погрешность определения координат характерных точек границы части земельного участка, м
	X	Y		
1	2	3	4	5
31	417365.72	1365458.88	данные отсутствуют	данные отсутствуют
31	417365.72	1365458.88	данные отсутствуют	данные отсутствуют
32	417362.12	1365459.21	данные отсутствуют	данные отсутствуют
32	417362.12	1365459.21	данные отсутствуют	данные отсутствуют
33	417263.43	1365516.22	данные отсутствуют	данные отсутствуют
33	417263.43	1365516.22	данные отсутствуют	данные отсутствуют
34	417117.17	1365988.78	данные отсутствуют	данные отсутствуют
34	417117.17	1365988.78	данные отсутствуют	данные отсутствуют
35	416994.8	1366088.21	данные отсутствуют	данные отсутствуют
35	416994.8	1366088.21	данные отсутствуют	данные отсутствуют
36	416908.65	1366572.85	данные отсутствуют	данные отсутствуют
36	416908.65	1366572.85	данные отсутствуют	данные отсутствуют
37	416889.92	1366564.01	данные отсутствуют	данные отсутствуют
37	416889.92	1366564.01	данные отсутствуют	данные отсутствуют
38	416973.96	1366091.21	данные отсутствуют	данные отсутствуют
39	416979.07	1366075.23	данные отсутствуют	данные отсутствуют
39	416979.07	1366075.23	данные отсутствуют	данные отсутствуют
Государственный регистратор				ФГИС ЕГРН
полное наименование должности			подпись	инициалы, фамилия

М.П.

Выписка из Единого государственного реестра недвижимости об объекте недвижимости
Сведения о частях земельного участка

Земельный участок			
<small>(вид объекта недвижимости)</small>			
Лист № __ Раздела 4.2	Всего листов раздела 4.2 : __	Всего разделов: __	Всего листов выписки: __
31.05.2021 № 99/2021/395897181			
Кадастровый номер:		63:17:2405003:554	

Номер точки	Координаты, м		Описание закрепления на местности	Средняя квадратическая погрешность определения координат характерных точек границы части земельного участка, м
	X	Y		
1	2	3	4	5
39	416979.07	1366075.23	данные отсутствуют	данные отсутствуют
40	417099.85	1365977.08	данные отсутствуют	данные отсутствуют
40	417099.85	1365977.08	данные отсутствуют	данные отсутствуют
41	417246.64	1365502.83	данные отсутствуют	данные отсутствуют
41	417246.64	1365502.83	данные отсутствуют	данные отсутствуют
42	417355.32	1365440.04	данные отсутствуют	данные отсутствуют
42	417355.32	1365440.04	данные отсутствуют	данные отсутствуют
43	417147.12	1365750.14	данные отсутствуют	данные отсутствуют
44	417131.83	1365816.17	данные отсутствуют	данные отсутствуют
45	417116.67	1365897.67	данные отсутствуют	данные отсутствуют
46	417086.92	1365956.87	данные отсутствуют	данные отсутствуют
47	417051.68	1365978.95	данные отсутствуют	данные отсутствуют
48	417031.85	1366018.26	данные отсутствуют	данные отсутствуют
49	416951.84	1366203.15	данные отсутствуют	данные отсутствуют
50	416969.02	1366216.04	данные отсутствуют	данные отсутствуют
51	416908.66	1366572.85	данные отсутствуют	данные отсутствуют
52	416973.96	1366091.19	данные отсутствуют	данные отсутствуют
Государственный регистратор				ФГИС ЕГРН
полное наименование должности			подпись	инициалы, фамилия

М.П.

Выписка из Единого государственного реестра недвижимости об объекте недвижимости
Сведения о частях земельного участка

Земельный участок			
(вид объекта недвижимости)			
Лист № ____ Раздела 4.2	Всего листов раздела 4.2 : ____	Всего разделов: ____	Всего листов выписки: ____
31.05.2021 № 99/2021/395897181			
Кадастровый номер:		63:17:2405003:554	

Номер точки	Координаты, м		Описание закрепления на местности	Средняя квадратическая погрешность определения координат характерных точек границы части земельного участка, м
	X	Y		
1	2	3	4	5
53	417455.51	1365621.51	данные отсутствуют	данные отсутствуют
53	417455.51	1365621.51	данные отсутствуют	данные отсутствуют
54	417470.07	1365972.47	данные отсутствуют	данные отсутствуют
54	417470.07	1365972.47	данные отсутствуют	данные отсутствуют
55	416940.13	1366272.89	данные отсутствуют	данные отсутствуют
55	416940.13	1366272.89	данные отсутствуют	данные отсутствуют
56	417122.87	1365810.07	данные отсутствуют	данные отсутствуют
56	417122.87	1365810.07	данные отсутствуют	данные отсутствуют
57	417397.34	1366372.92	данные отсутствуют	данные отсутствуют
57	417397.34	1366372.92	данные отсутствуют	данные отсутствуют
58	416982.92	1366607.85	данные отсутствуют	данные отсутствуют
58	416982.92	1366607.85	данные отсутствуют	данные отсутствуют
59	417059.24	1366643.83	данные отсутствуют	данные отсутствуют
59	417059.24	1366643.83	данные отсутствуют	данные отсутствуют
60	417371.78	1366484.25	данные отсутствуют	данные отсутствуют
60	417371.78	1366484.25	данные отсутствуют	данные отсутствуют
61	417450.71	1366080.92	данные отсутствуют	данные отсутствуют

Государственный регистратор		ФГИС ЕГРН
полное наименование должности	подпись	инициалы, фамилия

М.П.

Выписка из Единого государственного реестра недвижимости об объекте недвижимости
Сведения о частях земельного участка

Земельный участок			
(вид объекта недвижимости)			
Лист № __ Раздела 4.2	Всего листов раздела 4.2 : __	Всего разделов: __	Всего листов выписки: __
31.05.2021 № 99/2021/395897181			
Кадастровый номер:		63:17:2405003:554	

Номер точки	Координаты, м		Описание закрепления на местности	Средняя квадратическая погрешность определения координат характерных точек границы части земельного участка, м
	X	Y		
1	2	3	4	5
61	417450.71	1366080.92	данные отсутствуют	данные отсутствуют
62	417460.92	1366085.53	данные отсутствуют	данные отсутствуют
62	417460.92	1366085.53	данные отсутствуют	данные отсутствуют
63	417326.64	1366667.23	данные отсутствуют	данные отсутствуют
63	417326.64	1366667.23	данные отсутствуют	данные отсутствуют
64	417325.9	1366665.18	данные отсутствуют	данные отсутствуют
64	417325.9	1366665.18	данные отсутствуют	данные отсутствуют
65	417292.53	1366536.06	данные отсутствуют	данные отсутствуют
65	417292.53	1366536.06	данные отсутствуют	данные отсутствуют
66	417269.14	1366301.51	данные отсутствуют	данные отсутствуют
66	417269.14	1366301.51	данные отсутствуют	данные отсутствуют
67	417285.89	1366192.13	данные отсутствуют	данные отсутствуют
67	417285.89	1366192.13	данные отсутствуют	данные отсутствуют
68	417358.26	1366082.7	данные отсутствуют	данные отсутствуют
68	417358.26	1366082.7	данные отсутствуют	данные отсутствуют
69	417403.6	1366071.45	данные отсутствуют	данные отсутствуют
69	417403.6	1366071.45	данные отсутствуют	данные отсутствуют

Государственный регистратор		ФГИС ЕГРН
полное наименование должности	подпись	инициалы, фамилия

М.П.

Выписка из Единого государственного реестра недвижимости об объекте недвижимости
Сведения о частях земельного участка

Земельный участок				
(вид объекта недвижимости)				
Лист № __ Раздела 4.2		Всего листов раздела 4.2 : __		Всего разделов: __
Всего листов выписки: __				
31.05.2021 № 99/2021/395897181				
Кадастровый номер:			63:17:2405003:554	
Сведения о характерных точках границы части (частей) земельного участка				
Учетный номер части: 5				
Система координат: МСК-05				
Зона №				
Номер точки	Координаты, м		Описание закрепления на местности	Средняя квадратическая погрешность определения координат характерных точек границы части земельного участка, м
	X	Y		
1	2	3	4	5
1	417345.41	1365422.1	данные отсутствуют	данные отсутствуют
1	417345.41	1365422.1	данные отсутствуют	данные отсутствуют
1	417345.41	1365422.1	данные отсутствуют	данные отсутствуют
2	417495.46	1365693.86	данные отсутствуют	данные отсутствуют
2	417495.46	1365693.86	данные отсутствуют	данные отсутствуют
2	417495.46	1365693.86	данные отсутствуют	данные отсутствуют
3	417480.57	1365842.83	данные отсутствуют	данные отсутствуют
3	417480.57	1365842.83	данные отсутствуют	данные отсутствуют
3	417480.57	1365842.83	данные отсутствуют	данные отсутствуют
4	417459.6	1366101.81	данные отсутствуют	данные отсутствуют
4	417459.6	1366101.81	данные отсутствуют	данные отсутствуют
4	417459.6	1366101.81	данные отсутствуют	данные отсутствуют
5	417333.05	1366652.9	данные отсутствуют	данные отсутствуют
5	417333.05	1366652.9	данные отсутствуют	данные отсутствуют
5	417333.05	1366652.9	данные отсутствуют	данные отсутствуют
6	417288.73	1366752.01	данные отсутствуют	данные отсутствуют
Государственный регистратор			ФГИС ЕГРН	
полное наименование должности			подпись	
			инициалы, фамилия	

М.П.

Выписка из Единого государственного реестра недвижимости об объекте недвижимости
Сведения о частях земельного участка

Земельный участок			
(вид объекта недвижимости)			
Лист № __ Раздела 4.2	Всего листов раздела 4.2 : __	Всего разделов: __	Всего листов выписки: __
31.05.2021 № 99/2021/395897181			
Кадастровый номер:		63:17:2405003:554	

Номер точки	Координаты, м		Описание закрепления на местности	Средняя квадратическая погрешность определения координат характерных точек границы части земельного участка, м
	X	Y		
1	2	3	4	5
6	417288.73	1366752.01	данные отсутствуют	данные отсутствуют
6	417288.73	1366752.01	данные отсутствуют	данные отсутствуют
7	416877.85	1366558.32	данные отсутствуют	данные отсутствуют
7	416877.85	1366558.32	данные отсутствуют	данные отсутствуют
7	416877.85	1366558.32	данные отсутствуют	данные отсутствуют
7	416877.85	1366558.32	данные отсутствуют	данные отсутствуют
8	416889.44	1366500.36	данные отсутствуют	данные отсутствуют
8	416889.44	1366500.36	данные отсутствуют	данные отсутствуют
8	416889.44	1366500.36	данные отсутствуют	данные отсутствуют
8	416889.44	1366500.36	данные отсутствуют	данные отсутствуют
9	416924.39	1366351.55	данные отсутствуют	данные отсутствуют
9	416924.39	1366351.55	данные отсутствуют	данные отсутствуют
9	416924.39	1366351.55	данные отсутствуют	данные отсутствуют
9	416924.39	1366351.55	данные отсутствуют	данные отсутствуют
10	416946.61	1366240.48	данные отсутствуют	данные отсутствуют
10	416946.61	1366240.48	данные отсутствуют	данные отсутствуют
10	416946.61	1366240.48	данные отсутствуют	данные отсутствуют

Государственный регистратор		ФГИС ЕГРН
полное наименование должности	подпись	инициалы, фамилия

М.П.

Выписка из Единого государственного реестра недвижимости об объекте недвижимости
Сведения о частях земельного участка

Земельный участок			
<small>(вид объекта недвижимости)</small>			
Лист № ___ Раздела 4.2	Всего листов раздела 4.2 : ___	Всего разделов: ___	Всего листов выписки: ___
31.05.2021 № 99/2021/395897181			
Кадастровый номер:		63:17:2405003:554	

Номер точки	Координаты, м		Описание закрепления на местности	Средняя квадратическая погрешность определения координат характерных точек границы части земельного участка, м
	X	Y		
1	2	3	4	5
10	416946.61	1366240.48	данные отсутствуют	данные отсутствуют
11	416962.53	1366126.98	данные отсутствуют	данные отсутствуют
11	416962.53	1366126.98	данные отсутствуют	данные отсутствуют
11	416962.53	1366126.98	данные отсутствуют	данные отсутствуют
12	416981.65	1366067.15	данные отсутствуют	данные отсутствуют
12	416981.65	1366067.15	данные отсутствуют	данные отсутствуют
12	416981.65	1366067.15	данные отсутствуют	данные отсутствуют
12	416981.65	1366067.15	данные отсутствуют	данные отсутствуют
13	416991.82	1366032.63	данные отсутствуют	данные отсутствуют
13	416991.82	1366032.63	данные отсутствуют	данные отсутствуют
13	416991.82	1366032.63	данные отсутствуют	данные отсутствуют
13	416991.82	1366032.63	данные отсутствуют	данные отсутствуют
14	417012.14	1366003.08	данные отсутствуют	данные отсутствуют
14	417012.14	1366003.08	данные отсутствуют	данные отсутствуют
14	417012.14	1366003.08	данные отсутствуют	данные отсутствуют
14	417012.14	1366003.08	данные отсутствуют	данные отсутствуют
15	417054.19	1365951.8	данные отсутствуют	данные отсутствуют

Государственный регистратор		ФГИС ЕГРН
полное наименование должности	подпись	инициалы, фамилия

М.П.

Выписка из Единого государственного реестра недвижимости об объекте недвижимости
Сведения о частях земельного участка

Земельный участок			
(вид объекта недвижимости)			
Лист № __ Раздела 4.2	Всего листов раздела 4.2 : __	Всего разделов: __	Всего листов выписки: __
31.05.2021 № 99/2021/395897181			
Кадастровый номер:		63:17:2405003:554	

Номер точки	Координаты, м		Описание закрепления на местности	Средняя квадратическая погрешность определения координат характерных точек границы части земельного участка, м
	X	Y		
1	2	3	4	5
15	417054.19	1365951.8	данные отсутствуют	данные отсутствуют
15	417054.19	1365951.8	данные отсутствуют	данные отсутствуют
15	417054.19	1365951.8	данные отсутствуют	данные отсутствуют
16	417084.19	1365911.27	данные отсутствуют	данные отсутствуют
16	417084.19	1365911.27	данные отсутствуют	данные отсутствуют
16	417084.19	1365911.27	данные отсутствуют	данные отсутствуют
16	417084.19	1365911.27	данные отсутствуют	данные отсутствуют
17	417093.05	1365899.29	данные отсутствуют	данные отсутствуют
17	417093.05	1365899.29	данные отсутствуют	данные отсутствуют
17	417093.05	1365899.29	данные отсутствуют	данные отсутствуют
17	417093.05	1365899.29	данные отсутствуют	данные отсутствуют
18	417121.21	1365814.19	данные отсутствуют	данные отсутствуют
18	417121.21	1365814.19	данные отсутствуют	данные отсутствуют
18	417121.21	1365814.19	данные отсутствуют	данные отсутствуют
18	417121.21	1365814.19	данные отсутствуют	данные отсутствуют
19	417159.36	1365719.89	данные отсутствуют	данные отсутствуют
19	417159.36	1365719.89	данные отсутствуют	данные отсутствуют

Государственный регистратор		ФГИС ЕГРН
полное наименование должности	подпись	инициалы, фамилия

М.П.

Выписка из Единого государственного реестра недвижимости об объекте недвижимости
Сведения о частях земельного участка

Земельный участок			
(вид объекта недвижимости)			
Лист № __ Раздела 4.2	Всего листов раздела 4.2 : __	Всего разделов: __	Всего листов выписки: __
31.05.2021 № 99/2021/395897181			
Кадастровый номер:		63:17:2405003:554	

Номер точки	Координаты, м		Описание закрепления на местности	Средняя квадратическая погрешность определения координат характерных точек границы части земельного участка, м
	X	Y		
1	2	3	4	5
19	417159.36	1365719.89	данные отсутствуют	данные отсутствуют
20	417176.01	1365673.53	данные отсутствуют	данные отсутствуют
20	417176.01	1365673.53	данные отсутствуют	данные отсутствуют
20	417176.01	1365673.53	данные отсутствуют	данные отсутствуют
21	417191.77	1365638.89	данные отсутствуют	данные отсутствуют
21	417191.77	1365638.89	данные отсутствуют	данные отсутствуют
21	417191.77	1365638.89	данные отсутствуют	данные отсутствуют
22	417197.07	1365597.57	данные отсутствуют	данные отсутствуют
22	417197.07	1365597.57	данные отсутствуют	данные отсутствуют
22	417197.07	1365597.57	данные отсутствуют	данные отсутствуют
23	417209.86	1365569.84	данные отсутствуют	данные отсутствуют
23	417209.86	1365569.84	данные отсутствуют	данные отсутствуют
23	417209.86	1365569.84	данные отсутствуют	данные отсутствуют
24	417219.33	1365535.13	данные отсутствуют	данные отсутствуют
24	417219.33	1365535.13	данные отсутствуют	данные отсутствуют
24	417219.33	1365535.13	данные отсутствуют	данные отсутствуют
25	417240.58	1365457.6	данные отсутствуют	данные отсутствуют

Государственный регистратор		ФГИС ЕГРН
полное наименование должности	подпись	инициалы, фамилия

М.П.

Выписка из Единого государственного реестра недвижимости об объекте недвижимости
Сведения о частях земельного участка

Земельный участок			
(вид объекта недвижимости)			
Лист № ___ Раздела 4.2	Всего листов раздела 4.2 : ___	Всего разделов: ___	Всего листов выписки: ___
31.05.2021 № 99/2021/395897181			
Кадастровый номер:		63:17:2405003:554	

Номер точки	Координаты, м		Описание закрепления на местности	Средняя квадратическая погрешность определения координат характерных точек границы части земельного участка, м
	X	Y		
1	2	3	4	5
25	417240.58	1365457.6	данные отсутствуют	данные отсутствуют
25	417240.58	1365457.6	данные отсутствуют	данные отсутствуют
26	417254.71	1365424.99	данные отсутствуют	данные отсутствуют
26	417254.71	1365424.99	данные отсутствуют	данные отсутствуют
26	417254.71	1365424.99	данные отсутствуют	данные отсутствуют
27	417262.65	1365418.28	данные отсутствуют	данные отсутствуют
27	417262.65	1365418.28	данные отсутствуют	данные отсутствуют
27	417262.65	1365418.28	данные отсутствуют	данные отсутствуют
28	417270.05	1365412	данные отсутствуют	данные отсутствуют
28	417270.05	1365412	данные отсутствуют	данные отсутствуют
28	417270.05	1365412	данные отсутствуют	данные отсутствуют
29	417298.57	1365416.39	данные отсутствуют	данные отсутствуют
29	417298.57	1365416.39	данные отсутствуют	данные отсутствуют
29	417298.57	1365416.39	данные отсутствуют	данные отсутствуют
30	417322.94	1365413.95	данные отсутствуют	данные отсутствуют
30	417322.94	1365413.95	данные отсутствуют	данные отсутствуют
30	417322.94	1365413.95	данные отсутствуют	данные отсутствуют
Государственный регистратор				ФГИС ЕГРН
полное наименование должности			подпись	инициалы, фамилия

М.П.

Выписка из Единого государственного реестра недвижимости об объекте недвижимости
Сведения о частях земельного участка

Земельный участок			
(вид объекта недвижимости)			
Лист № __ Раздела 4.2	Всего листов раздела 4.2 : __	Всего разделов: __	Всего листов выписки: __
31.05.2021 № 99/2021/395897181			
Кадастровый номер:		63:17:2405003:554	

Номер точки	Координаты, м		Описание закрепления на местности	Средняя квадратическая погрешность определения координат характерных точек границы части земельного участка, м
	X	Y		
1	2	3	4	5
31	417365.72	1365458.88	данные отсутствуют	данные отсутствуют
31	417365.72	1365458.88	данные отсутствуют	данные отсутствуют
32	417362.12	1365459.21	данные отсутствуют	данные отсутствуют
32	417362.12	1365459.21	данные отсутствуют	данные отсутствуют
33	417263.43	1365516.22	данные отсутствуют	данные отсутствуют
33	417263.43	1365516.22	данные отсутствуют	данные отсутствуют
34	417117.17	1365988.78	данные отсутствуют	данные отсутствуют
34	417117.17	1365988.78	данные отсутствуют	данные отсутствуют
35	416994.8	1366088.21	данные отсутствуют	данные отсутствуют
35	416994.8	1366088.21	данные отсутствуют	данные отсутствуют
36	416908.65	1366572.85	данные отсутствуют	данные отсутствуют
36	416908.65	1366572.85	данные отсутствуют	данные отсутствуют
37	416889.92	1366564.01	данные отсутствуют	данные отсутствуют
37	416889.92	1366564.01	данные отсутствуют	данные отсутствуют
38	416973.96	1366091.21	данные отсутствуют	данные отсутствуют
39	416979.07	1366075.23	данные отсутствуют	данные отсутствуют
39	416979.07	1366075.23	данные отсутствуют	данные отсутствуют
Государственный регистратор				ФГИС ЕГРН
полное наименование должности			подпись	инициалы, фамилия

М.П.

Выписка из Единого государственного реестра недвижимости об объекте недвижимости
Сведения о частях земельного участка

Земельный участок			
<small>(вид объекта недвижимости)</small>			
Лист № __ Раздела 4.2	Всего листов раздела 4.2 : __	Всего разделов: __	Всего листов выписки: __
31.05.2021 № 99/2021/395897181			
Кадастровый номер:		63:17:2405003:554	

Номер точки	Координаты, м		Описание закрепления на местности	Средняя квадратическая погрешность определения координат характерных точек границы части земельного участка, м
	X	Y		
1	2	3	4	5
39	416979.07	1366075.23	данные отсутствуют	данные отсутствуют
40	417099.85	1365977.08	данные отсутствуют	данные отсутствуют
40	417099.85	1365977.08	данные отсутствуют	данные отсутствуют
41	417246.64	1365502.83	данные отсутствуют	данные отсутствуют
41	417246.64	1365502.83	данные отсутствуют	данные отсутствуют
42	417355.32	1365440.04	данные отсутствуют	данные отсутствуют
42	417355.32	1365440.04	данные отсутствуют	данные отсутствуют
43	417147.12	1365750.14	данные отсутствуют	данные отсутствуют
44	417131.83	1365816.17	данные отсутствуют	данные отсутствуют
45	417116.67	1365897.67	данные отсутствуют	данные отсутствуют
46	417086.92	1365956.87	данные отсутствуют	данные отсутствуют
47	417051.68	1365978.95	данные отсутствуют	данные отсутствуют
48	417031.85	1366018.26	данные отсутствуют	данные отсутствуют
49	416951.84	1366203.15	данные отсутствуют	данные отсутствуют
50	416969.02	1366216.04	данные отсутствуют	данные отсутствуют
51	416908.66	1366572.85	данные отсутствуют	данные отсутствуют
52	416973.96	1366091.19	данные отсутствуют	данные отсутствуют

Государственный регистратор		ФГИС ЕГРН
полное наименование должности	подпись	инициалы, фамилия

М.П.

Выписка из Единого государственного реестра недвижимости об объекте недвижимости
Сведения о частях земельного участка

Земельный участок			
(вид объекта недвижимости)			
Лист № ____ Раздела 4.2	Всего листов раздела 4.2 : ____	Всего разделов: ____	Всего листов выписки: ____
31.05.2021 № 99/2021/395897181			
Кадастровый номер:		63:17:2405003:554	

Номер точки	Координаты, м		Описание закрепления на местности	Средняя квадратическая погрешность определения координат характерных точек границы части земельного участка, м
	X	Y		
1	2	3	4	5
53	417455.51	1365621.51	данные отсутствуют	данные отсутствуют
53	417455.51	1365621.51	данные отсутствуют	данные отсутствуют
54	417470.07	1365972.47	данные отсутствуют	данные отсутствуют
54	417470.07	1365972.47	данные отсутствуют	данные отсутствуют
55	416940.13	1366272.89	данные отсутствуют	данные отсутствуют
55	416940.13	1366272.89	данные отсутствуют	данные отсутствуют
56	417122.87	1365810.07	данные отсутствуют	данные отсутствуют
56	417122.87	1365810.07	данные отсутствуют	данные отсутствуют
57	417397.34	1366372.92	данные отсутствуют	данные отсутствуют
57	417397.34	1366372.92	данные отсутствуют	данные отсутствуют
58	416982.92	1366607.85	данные отсутствуют	данные отсутствуют
58	416982.92	1366607.85	данные отсутствуют	данные отсутствуют
59	417059.24	1366643.83	данные отсутствуют	данные отсутствуют
59	417059.24	1366643.83	данные отсутствуют	данные отсутствуют
60	417371.78	1366484.25	данные отсутствуют	данные отсутствуют
60	417371.78	1366484.25	данные отсутствуют	данные отсутствуют
61	417450.71	1366080.92	данные отсутствуют	данные отсутствуют

Государственный регистратор		ФГИС ЕГРН
полное наименование должности	подпись	инициалы, фамилия

М.П.

Выписка из Единого государственного реестра недвижимости об объекте недвижимости
Сведения о частях земельного участка

Земельный участок			
(вид объекта недвижимости)			
Лист № __ Раздела 4.2	Всего листов раздела 4.2 : __	Всего разделов: __	Всего листов выписки: __
31.05.2021 № 99/2021/395897181			
Кадастровый номер:		63:17:2405003:554	

Номер точки	Координаты, м		Описание закрепления на местности	Средняя квадратическая погрешность определения координат характерных точек границы части земельного участка, м
	X	Y		
1	2	3	4	5
61	417450.71	1366080.92	данные отсутствуют	данные отсутствуют
62	417460.92	1366085.53	данные отсутствуют	данные отсутствуют
62	417460.92	1366085.53	данные отсутствуют	данные отсутствуют
63	417326.64	1366667.23	данные отсутствуют	данные отсутствуют
63	417326.64	1366667.23	данные отсутствуют	данные отсутствуют
64	417325.9	1366665.18	данные отсутствуют	данные отсутствуют
64	417325.9	1366665.18	данные отсутствуют	данные отсутствуют
65	417292.53	1366536.06	данные отсутствуют	данные отсутствуют
65	417292.53	1366536.06	данные отсутствуют	данные отсутствуют
66	417269.14	1366301.51	данные отсутствуют	данные отсутствуют
66	417269.14	1366301.51	данные отсутствуют	данные отсутствуют
67	417285.89	1366192.13	данные отсутствуют	данные отсутствуют
67	417285.89	1366192.13	данные отсутствуют	данные отсутствуют
68	417358.26	1366082.7	данные отсутствуют	данные отсутствуют
68	417358.26	1366082.7	данные отсутствуют	данные отсутствуют
69	417403.6	1366071.45	данные отсутствуют	данные отсутствуют
69	417403.6	1366071.45	данные отсутствуют	данные отсутствуют

Государственный регистратор		ФГИС ЕГРН
полное наименование должности	подпись	инициалы, фамилия

М.П.

Выписка из Единого государственного реестра недвижимости об объекте недвижимости
Сведения о частях земельного участка

Земельный участок				
(вид объекта недвижимости)				
Лист № __ Раздела 4.2		Всего листов раздела 4.2 : __		Всего разделов: __
Всего листов выписки: __				
31.05.2021 № 99/2021/395897181				
Кадастровый номер:			63:17:2405003:554	
Сведения о характерных точках границы части (частей) земельного участка				
Учетный номер части: 6				
Система координат: МСК-05				
Зона №				
Номер точки	Координаты, м		Описание закрепления на местности	Средняя квадратическая погрешность определения координат характерных точек границы части земельного участка, м
	X	Y		
1	2	3	4	5
1	417345.41	1365422.1	данные отсутствуют	данные отсутствуют
1	417345.41	1365422.1	данные отсутствуют	данные отсутствуют
1	417345.41	1365422.1	данные отсутствуют	данные отсутствуют
2	417495.46	1365693.86	данные отсутствуют	данные отсутствуют
2	417495.46	1365693.86	данные отсутствуют	данные отсутствуют
2	417495.46	1365693.86	данные отсутствуют	данные отсутствуют
3	417480.57	1365842.83	данные отсутствуют	данные отсутствуют
3	417480.57	1365842.83	данные отсутствуют	данные отсутствуют
3	417480.57	1365842.83	данные отсутствуют	данные отсутствуют
4	417459.6	1366101.81	данные отсутствуют	данные отсутствуют
4	417459.6	1366101.81	данные отсутствуют	данные отсутствуют
4	417459.6	1366101.81	данные отсутствуют	данные отсутствуют
5	417333.05	1366652.9	данные отсутствуют	данные отсутствуют
5	417333.05	1366652.9	данные отсутствуют	данные отсутствуют
5	417333.05	1366652.9	данные отсутствуют	данные отсутствуют
6	417288.73	1366752.01	данные отсутствуют	данные отсутствуют
Государственный регистратор			ФГИС ЕГРН	
полное наименование должности			подпись	
			инициалы, фамилия	

М.П.

Выписка из Единого государственного реестра недвижимости об объекте недвижимости
Сведения о частях земельного участка

Земельный участок			
<small>(вид объекта недвижимости)</small>			
Лист № __ Раздела 4.2	Всего листов раздела 4.2 : __	Всего разделов: __	Всего листов выписки: __
31.05.2021 № 99/2021/395897181			
Кадастровый номер:		63:17:2405003:554	

Номер точки	Координаты, м		Описание закрепления на местности	Средняя квадратическая погрешность определения координат характерных точек границы части земельного участка, м
	X	Y		
1	2	3	4	5
6	417288.73	1366752.01	данные отсутствуют	данные отсутствуют
6	417288.73	1366752.01	данные отсутствуют	данные отсутствуют
7	416877.85	1366558.32	данные отсутствуют	данные отсутствуют
7	416877.85	1366558.32	данные отсутствуют	данные отсутствуют
7	416877.85	1366558.32	данные отсутствуют	данные отсутствуют
7	416877.85	1366558.32	данные отсутствуют	данные отсутствуют
8	416889.44	1366500.36	данные отсутствуют	данные отсутствуют
8	416889.44	1366500.36	данные отсутствуют	данные отсутствуют
8	416889.44	1366500.36	данные отсутствуют	данные отсутствуют
8	416889.44	1366500.36	данные отсутствуют	данные отсутствуют
9	416924.39	1366351.55	данные отсутствуют	данные отсутствуют
9	416924.39	1366351.55	данные отсутствуют	данные отсутствуют
9	416924.39	1366351.55	данные отсутствуют	данные отсутствуют
9	416924.39	1366351.55	данные отсутствуют	данные отсутствуют
10	416946.61	1366240.48	данные отсутствуют	данные отсутствуют
10	416946.61	1366240.48	данные отсутствуют	данные отсутствуют
10	416946.61	1366240.48	данные отсутствуют	данные отсутствуют

Государственный регистратор		ФГИС ЕГРН
полное наименование должности	подпись	инициалы, фамилия

М.П.

Выписка из Единого государственного реестра недвижимости об объекте недвижимости
Сведения о частях земельного участка

Земельный участок			
(вид объекта недвижимости)			
Лист № __ Раздела 4.2	Всего листов раздела 4.2 : __	Всего разделов: __	Всего листов выписки: __
31.05.2021 № 99/2021/395897181			
Кадастровый номер:		63:17:2405003:554	

Номер точки	Координаты, м		Описание закрепления на местности	Средняя квадратическая погрешность определения координат характерных точек границы части земельного участка, м
	X	Y		
1	2	3	4	5
10	416946.61	1366240.48	данные отсутствуют	данные отсутствуют
11	416962.53	1366126.98	данные отсутствуют	данные отсутствуют
11	416962.53	1366126.98	данные отсутствуют	данные отсутствуют
11	416962.53	1366126.98	данные отсутствуют	данные отсутствуют
12	416981.65	1366067.15	данные отсутствуют	данные отсутствуют
12	416981.65	1366067.15	данные отсутствуют	данные отсутствуют
12	416981.65	1366067.15	данные отсутствуют	данные отсутствуют
12	416981.65	1366067.15	данные отсутствуют	данные отсутствуют
13	416991.82	1366032.63	данные отсутствуют	данные отсутствуют
13	416991.82	1366032.63	данные отсутствуют	данные отсутствуют
13	416991.82	1366032.63	данные отсутствуют	данные отсутствуют
13	416991.82	1366032.63	данные отсутствуют	данные отсутствуют
14	417012.14	1366003.08	данные отсутствуют	данные отсутствуют
14	417012.14	1366003.08	данные отсутствуют	данные отсутствуют
14	417012.14	1366003.08	данные отсутствуют	данные отсутствуют
14	417012.14	1366003.08	данные отсутствуют	данные отсутствуют
15	417054.19	1365951.8	данные отсутствуют	данные отсутствуют

Государственный регистратор		ФГИС ЕГРН
полное наименование должности	подпись	инициалы, фамилия

М.П.

Выписка из Единого государственного реестра недвижимости об объекте недвижимости
Сведения о частях земельного участка

Земельный участок			
(вид объекта недвижимости)			
Лист № __ Раздела 4.2	Всего листов раздела 4.2 : __	Всего разделов: __	Всего листов выписки: __
31.05.2021 № 99/2021/395897181			
Кадастровый номер:		63:17:2405003:554	

Номер точки	Координаты, м		Описание закрепления на местности	Средняя квадратическая погрешность определения координат характерных точек границы части земельного участка, м
	X	Y		
1	2	3	4	5
15	417054.19	1365951.8	данные отсутствуют	данные отсутствуют
15	417054.19	1365951.8	данные отсутствуют	данные отсутствуют
15	417054.19	1365951.8	данные отсутствуют	данные отсутствуют
16	417084.19	1365911.27	данные отсутствуют	данные отсутствуют
16	417084.19	1365911.27	данные отсутствуют	данные отсутствуют
16	417084.19	1365911.27	данные отсутствуют	данные отсутствуют
16	417084.19	1365911.27	данные отсутствуют	данные отсутствуют
17	417093.05	1365899.29	данные отсутствуют	данные отсутствуют
17	417093.05	1365899.29	данные отсутствуют	данные отсутствуют
17	417093.05	1365899.29	данные отсутствуют	данные отсутствуют
17	417093.05	1365899.29	данные отсутствуют	данные отсутствуют
18	417121.21	1365814.19	данные отсутствуют	данные отсутствуют
18	417121.21	1365814.19	данные отсутствуют	данные отсутствуют
18	417121.21	1365814.19	данные отсутствуют	данные отсутствуют
18	417121.21	1365814.19	данные отсутствуют	данные отсутствуют
19	417159.36	1365719.89	данные отсутствуют	данные отсутствуют
19	417159.36	1365719.89	данные отсутствуют	данные отсутствуют

Государственный регистратор		ФГИС ЕГРН
полное наименование должности	подпись	инициалы, фамилия

М.П.

Выписка из Единого государственного реестра недвижимости об объекте недвижимости
Сведения о частях земельного участка

Земельный участок			
(вид объекта недвижимости)			
Лист № ___ Раздела 4.2	Всего листов раздела 4.2 : ___	Всего разделов: ___	Всего листов выписки: ___
31.05.2021 № 99/2021/395897181			
Кадастровый номер:		63:17:2405003:554	

Номер точки	Координаты, м		Описание закрепления на местности	Средняя квадратическая погрешность определения координат характерных точек границы части земельного участка, м
	X	Y		
1	2	3	4	5
19	417159.36	1365719.89	данные отсутствуют	данные отсутствуют
20	417176.01	1365673.53	данные отсутствуют	данные отсутствуют
20	417176.01	1365673.53	данные отсутствуют	данные отсутствуют
20	417176.01	1365673.53	данные отсутствуют	данные отсутствуют
21	417191.77	1365638.89	данные отсутствуют	данные отсутствуют
21	417191.77	1365638.89	данные отсутствуют	данные отсутствуют
21	417191.77	1365638.89	данные отсутствуют	данные отсутствуют
22	417197.07	1365597.57	данные отсутствуют	данные отсутствуют
22	417197.07	1365597.57	данные отсутствуют	данные отсутствуют
22	417197.07	1365597.57	данные отсутствуют	данные отсутствуют
23	417209.86	1365569.84	данные отсутствуют	данные отсутствуют
23	417209.86	1365569.84	данные отсутствуют	данные отсутствуют
23	417209.86	1365569.84	данные отсутствуют	данные отсутствуют
24	417219.33	1365535.13	данные отсутствуют	данные отсутствуют
24	417219.33	1365535.13	данные отсутствуют	данные отсутствуют
24	417219.33	1365535.13	данные отсутствуют	данные отсутствуют
25	417240.58	1365457.6	данные отсутствуют	данные отсутствуют

Государственный регистратор		ФГИС ЕГРН
полное наименование должности	подпись	инициалы, фамилия

М.П.

Выписка из Единого государственного реестра недвижимости об объекте недвижимости
Сведения о частях земельного участка

Земельный участок			
(вид объекта недвижимости)			
Лист № ___ Раздела 4.2	Всего листов раздела 4.2 : ___	Всего разделов: ___	Всего листов выписки: ___
31.05.2021 № 99/2021/395897181			
Кадастровый номер:		63:17:2405003:554	

Номер точки	Координаты, м		Описание закрепления на местности	Средняя квадратическая погрешность определения координат характерных точек границы части земельного участка, м
	X	Y		
1	2	3	4	5
25	417240.58	1365457.6	данные отсутствуют	данные отсутствуют
25	417240.58	1365457.6	данные отсутствуют	данные отсутствуют
26	417254.71	1365424.99	данные отсутствуют	данные отсутствуют
26	417254.71	1365424.99	данные отсутствуют	данные отсутствуют
26	417254.71	1365424.99	данные отсутствуют	данные отсутствуют
27	417262.65	1365418.28	данные отсутствуют	данные отсутствуют
27	417262.65	1365418.28	данные отсутствуют	данные отсутствуют
27	417262.65	1365418.28	данные отсутствуют	данные отсутствуют
28	417270.05	1365412	данные отсутствуют	данные отсутствуют
28	417270.05	1365412	данные отсутствуют	данные отсутствуют
28	417270.05	1365412	данные отсутствуют	данные отсутствуют
29	417298.57	1365416.39	данные отсутствуют	данные отсутствуют
29	417298.57	1365416.39	данные отсутствуют	данные отсутствуют
29	417298.57	1365416.39	данные отсутствуют	данные отсутствуют
30	417322.94	1365413.95	данные отсутствуют	данные отсутствуют
30	417322.94	1365413.95	данные отсутствуют	данные отсутствуют
30	417322.94	1365413.95	данные отсутствуют	данные отсутствуют

Государственный регистратор		ФГИС ЕГРН
полное наименование должности	подпись	инициалы, фамилия

М.П.

Выписка из Единого государственного реестра недвижимости об объекте недвижимости
Сведения о частях земельного участка

Земельный участок			
(вид объекта недвижимости)			
Лист № ___ Раздела 4.2	Всего листов раздела 4.2 : ___	Всего разделов: ___	Всего листов выписки: ___
31.05.2021 № 99/2021/395897181			
Кадастровый номер:		63:17:2405003:554	

Номер точки	Координаты, м		Описание закрепления на местности	Средняя квадратическая погрешность определения координат характерных точек границы части земельного участка, м
	X	Y		
1	2	3	4	5
31	417365.72	1365458.88	данные отсутствуют	данные отсутствуют
31	417365.72	1365458.88	данные отсутствуют	данные отсутствуют
32	417362.12	1365459.21	данные отсутствуют	данные отсутствуют
32	417362.12	1365459.21	данные отсутствуют	данные отсутствуют
33	417263.43	1365516.22	данные отсутствуют	данные отсутствуют
33	417263.43	1365516.22	данные отсутствуют	данные отсутствуют
34	417117.17	1365988.78	данные отсутствуют	данные отсутствуют
34	417117.17	1365988.78	данные отсутствуют	данные отсутствуют
35	416994.8	1366088.21	данные отсутствуют	данные отсутствуют
35	416994.8	1366088.21	данные отсутствуют	данные отсутствуют
36	416908.65	1366572.85	данные отсутствуют	данные отсутствуют
36	416908.65	1366572.85	данные отсутствуют	данные отсутствуют
37	416889.92	1366564.01	данные отсутствуют	данные отсутствуют
37	416889.92	1366564.01	данные отсутствуют	данные отсутствуют
38	416973.96	1366091.21	данные отсутствуют	данные отсутствуют
39	416979.07	1366075.23	данные отсутствуют	данные отсутствуют
39	416979.07	1366075.23	данные отсутствуют	данные отсутствуют
Государственный регистратор				ФГИС ЕГРН
полное наименование должности			подпись	инициалы, фамилия

М.П.

Выписка из Единого государственного реестра недвижимости об объекте недвижимости
Сведения о частях земельного участка

Земельный участок			
(вид объекта недвижимости)			
Лист № __ Раздела 4.2	Всего листов раздела 4.2 : __	Всего разделов: __	Всего листов выписки: __
31.05.2021 № 99/2021/395897181			
Кадастровый номер:		63:17:2405003:554	

Номер точки	Координаты, м		Описание закрепления на местности	Средняя квадратическая погрешность определения координат характерных точек границы части земельного участка, м
	X	Y		
1	2	3	4	5
39	416979.07	1366075.23	данные отсутствуют	данные отсутствуют
40	417099.85	1365977.08	данные отсутствуют	данные отсутствуют
40	417099.85	1365977.08	данные отсутствуют	данные отсутствуют
41	417246.64	1365502.83	данные отсутствуют	данные отсутствуют
41	417246.64	1365502.83	данные отсутствуют	данные отсутствуют
42	417355.32	1365440.04	данные отсутствуют	данные отсутствуют
42	417355.32	1365440.04	данные отсутствуют	данные отсутствуют
43	417147.12	1365750.14	данные отсутствуют	данные отсутствуют
44	417131.83	1365816.17	данные отсутствуют	данные отсутствуют
45	417116.67	1365897.67	данные отсутствуют	данные отсутствуют
46	417086.92	1365956.87	данные отсутствуют	данные отсутствуют
47	417051.68	1365978.95	данные отсутствуют	данные отсутствуют
48	417031.85	1366018.26	данные отсутствуют	данные отсутствуют
49	416951.84	1366203.15	данные отсутствуют	данные отсутствуют
50	416969.02	1366216.04	данные отсутствуют	данные отсутствуют
51	416908.66	1366572.85	данные отсутствуют	данные отсутствуют
52	416973.96	1366091.19	данные отсутствуют	данные отсутствуют
Государственный регистратор				ФГИС ЕГРН
полное наименование должности			подпись	инициалы, фамилия

М.П.

Выписка из Единого государственного реестра недвижимости об объекте недвижимости
Сведения о частях земельного участка

Земельный участок			
(вид объекта недвижимости)			
Лист № ____ Раздела 4.2	Всего листов раздела 4.2 : ____	Всего разделов: ____	Всего листов выписки: ____
31.05.2021 № 99/2021/395897181			
Кадастровый номер:		63:17:2405003:554	

Номер точки	Координаты, м		Описание закрепления на местности	Средняя квадратическая погрешность определения координат характерных точек границы части земельного участка, м
	X	Y		
1	2	3	4	5
53	417455.51	1365621.51	данные отсутствуют	данные отсутствуют
53	417455.51	1365621.51	данные отсутствуют	данные отсутствуют
54	417470.07	1365972.47	данные отсутствуют	данные отсутствуют
54	417470.07	1365972.47	данные отсутствуют	данные отсутствуют
55	416940.13	1366272.89	данные отсутствуют	данные отсутствуют
55	416940.13	1366272.89	данные отсутствуют	данные отсутствуют
56	417122.87	1365810.07	данные отсутствуют	данные отсутствуют
56	417122.87	1365810.07	данные отсутствуют	данные отсутствуют
57	417397.34	1366372.92	данные отсутствуют	данные отсутствуют
57	417397.34	1366372.92	данные отсутствуют	данные отсутствуют
58	416982.92	1366607.85	данные отсутствуют	данные отсутствуют
58	416982.92	1366607.85	данные отсутствуют	данные отсутствуют
59	417059.24	1366643.83	данные отсутствуют	данные отсутствуют
59	417059.24	1366643.83	данные отсутствуют	данные отсутствуют
60	417371.78	1366484.25	данные отсутствуют	данные отсутствуют
60	417371.78	1366484.25	данные отсутствуют	данные отсутствуют
61	417450.71	1366080.92	данные отсутствуют	данные отсутствуют

Государственный регистратор		ФГИС ЕГРН
полное наименование должности	подпись	инициалы, фамилия

М.П.

Выписка из Единого государственного реестра недвижимости об объекте недвижимости
Сведения о частях земельного участка

Земельный участок			
(вид объекта недвижимости)			
Лист № __ Раздела 4.2	Всего листов раздела 4.2 : __	Всего разделов: __	Всего листов выписки: __
31.05.2021 № 99/2021/395897181			
Кадастровый номер:		63:17:2405003:554	

Номер точки	Координаты, м		Описание закрепления на местности	Средняя квадратическая погрешность определения координат характерных точек границы части земельного участка, м
	X	Y		
1	2	3	4	5
61	417450.71	1366080.92	данные отсутствуют	данные отсутствуют
62	417460.92	1366085.53	данные отсутствуют	данные отсутствуют
62	417460.92	1366085.53	данные отсутствуют	данные отсутствуют
63	417326.64	1366667.23	данные отсутствуют	данные отсутствуют
63	417326.64	1366667.23	данные отсутствуют	данные отсутствуют
64	417325.9	1366665.18	данные отсутствуют	данные отсутствуют
64	417325.9	1366665.18	данные отсутствуют	данные отсутствуют
65	417292.53	1366536.06	данные отсутствуют	данные отсутствуют
65	417292.53	1366536.06	данные отсутствуют	данные отсутствуют
66	417269.14	1366301.51	данные отсутствуют	данные отсутствуют
66	417269.14	1366301.51	данные отсутствуют	данные отсутствуют
67	417285.89	1366192.13	данные отсутствуют	данные отсутствуют
67	417285.89	1366192.13	данные отсутствуют	данные отсутствуют
68	417358.26	1366082.7	данные отсутствуют	данные отсутствуют
68	417358.26	1366082.7	данные отсутствуют	данные отсутствуют
69	417403.6	1366071.45	данные отсутствуют	данные отсутствуют
69	417403.6	1366071.45	данные отсутствуют	данные отсутствуют

Государственный регистратор		ФГИС ЕГРН
полное наименование должности	подпись	инициалы, фамилия

М.П.

Выписка из Единого государственного реестра недвижимости об объекте недвижимости
Сведения о частях земельного участка

Земельный участок				
<small>(вид объекта недвижимости)</small>				
Лист № __ Раздела 4.2		Всего листов раздела 4.2 : __		Всего разделов: __
Всего листов выписки: __				
31.05.2021 № 99/2021/395897181				
Кадастровый номер:			63:17:2405003:554	
Сведения о характерных точках границы части (частей) земельного участка				
Учетный номер части: 7				
Система координат: МСК-05				
Зона №				
Номер точки	Координаты, м		Описание закрепления на местности	Средняя квадратическая погрешность определения координат характерных точек границы части земельного участка, м
	X	Y		
1	2	3	4	5
1	417345.41	1365422.1	данные отсутствуют	данные отсутствуют
1	417345.41	1365422.1	данные отсутствуют	данные отсутствуют
1	417345.41	1365422.1	данные отсутствуют	данные отсутствуют
2	417495.46	1365693.86	данные отсутствуют	данные отсутствуют
2	417495.46	1365693.86	данные отсутствуют	данные отсутствуют
2	417495.46	1365693.86	данные отсутствуют	данные отсутствуют
3	417480.57	1365842.83	данные отсутствуют	данные отсутствуют
3	417480.57	1365842.83	данные отсутствуют	данные отсутствуют
3	417480.57	1365842.83	данные отсутствуют	данные отсутствуют
4	417459.6	1366101.81	данные отсутствуют	данные отсутствуют
4	417459.6	1366101.81	данные отсутствуют	данные отсутствуют
4	417459.6	1366101.81	данные отсутствуют	данные отсутствуют
5	417333.05	1366652.9	данные отсутствуют	данные отсутствуют
5	417333.05	1366652.9	данные отсутствуют	данные отсутствуют
5	417333.05	1366652.9	данные отсутствуют	данные отсутствуют
6	417288.73	1366752.01	данные отсутствуют	данные отсутствуют
Государственный регистратор			ФГИС ЕГРН	
полное наименование должности			подпись	
			инициалы, фамилия	

М.П.

Выписка из Единого государственного реестра недвижимости об объекте недвижимости
Сведения о частях земельного участка

Земельный участок			
<small>(вид объекта недвижимости)</small>			
Лист № ___ Раздела 4.2	Всего листов раздела 4.2 : ___	Всего разделов: ___	Всего листов выписки: ___
31.05.2021 № 99/2021/395897181			
Кадастровый номер:		63:17:2405003:554	

Номер точки	Координаты, м		Описание закрепления на местности	Средняя квадратическая погрешность определения координат характерных точек границы части земельного участка, м
	X	Y		
1	2	3	4	5
6	417288.73	1366752.01	данные отсутствуют	данные отсутствуют
6	417288.73	1366752.01	данные отсутствуют	данные отсутствуют
7	416877.85	1366558.32	данные отсутствуют	данные отсутствуют
7	416877.85	1366558.32	данные отсутствуют	данные отсутствуют
7	416877.85	1366558.32	данные отсутствуют	данные отсутствуют
7	416877.85	1366558.32	данные отсутствуют	данные отсутствуют
8	416889.44	1366500.36	данные отсутствуют	данные отсутствуют
8	416889.44	1366500.36	данные отсутствуют	данные отсутствуют
8	416889.44	1366500.36	данные отсутствуют	данные отсутствуют
8	416889.44	1366500.36	данные отсутствуют	данные отсутствуют
9	416924.39	1366351.55	данные отсутствуют	данные отсутствуют
9	416924.39	1366351.55	данные отсутствуют	данные отсутствуют
9	416924.39	1366351.55	данные отсутствуют	данные отсутствуют
9	416924.39	1366351.55	данные отсутствуют	данные отсутствуют
10	416946.61	1366240.48	данные отсутствуют	данные отсутствуют
10	416946.61	1366240.48	данные отсутствуют	данные отсутствуют
10	416946.61	1366240.48	данные отсутствуют	данные отсутствуют

Государственный регистратор		ФГИС ЕГРН
полное наименование должности	подпись	инициалы, фамилия

М.П.

Выписка из Единого государственного реестра недвижимости об объекте недвижимости
Сведения о частях земельного участка

Земельный участок			
(вид объекта недвижимости)			
Лист № ___ Раздела 4.2	Всего листов раздела 4.2 : ___	Всего разделов: ___	Всего листов выписки: ___
31.05.2021 № 99/2021/395897181			
Кадастровый номер:		63:17:2405003:554	

Номер точки	Координаты, м		Описание закрепления на местности	Средняя квадратическая погрешность определения координат характерных точек границы части земельного участка, м
	X	Y		
1	2	3	4	5
10	416946.61	1366240.48	данные отсутствуют	данные отсутствуют
11	416962.53	1366126.98	данные отсутствуют	данные отсутствуют
11	416962.53	1366126.98	данные отсутствуют	данные отсутствуют
11	416962.53	1366126.98	данные отсутствуют	данные отсутствуют
12	416981.65	1366067.15	данные отсутствуют	данные отсутствуют
12	416981.65	1366067.15	данные отсутствуют	данные отсутствуют
12	416981.65	1366067.15	данные отсутствуют	данные отсутствуют
12	416981.65	1366067.15	данные отсутствуют	данные отсутствуют
13	416991.82	1366032.63	данные отсутствуют	данные отсутствуют
13	416991.82	1366032.63	данные отсутствуют	данные отсутствуют
13	416991.82	1366032.63	данные отсутствуют	данные отсутствуют
13	416991.82	1366032.63	данные отсутствуют	данные отсутствуют
14	417012.14	1366003.08	данные отсутствуют	данные отсутствуют
14	417012.14	1366003.08	данные отсутствуют	данные отсутствуют
14	417012.14	1366003.08	данные отсутствуют	данные отсутствуют
14	417012.14	1366003.08	данные отсутствуют	данные отсутствуют
15	417054.19	1365951.8	данные отсутствуют	данные отсутствуют

Государственный регистратор		ФГИС ЕГРН
полное наименование должности	подпись	инициалы, фамилия

М.П.

Выписка из Единого государственного реестра недвижимости об объекте недвижимости
Сведения о частях земельного участка

Земельный участок			
<small>(вид объекта недвижимости)</small>			
Лист № __ Раздела 4.2	Всего листов раздела 4.2 : __	Всего разделов: __	Всего листов выписки: __
31.05.2021 № 99/2021/395897181			
Кадастровый номер:		63:17:2405003:554	

Номер точки	Координаты, м		Описание закрепления на местности	Средняя квадратическая погрешность определения координат характерных точек границы части земельного участка, м
	X	Y		
1	2	3	4	5
15	417054.19	1365951.8	данные отсутствуют	данные отсутствуют
15	417054.19	1365951.8	данные отсутствуют	данные отсутствуют
15	417054.19	1365951.8	данные отсутствуют	данные отсутствуют
16	417084.19	1365911.27	данные отсутствуют	данные отсутствуют
16	417084.19	1365911.27	данные отсутствуют	данные отсутствуют
16	417084.19	1365911.27	данные отсутствуют	данные отсутствуют
16	417084.19	1365911.27	данные отсутствуют	данные отсутствуют
17	417093.05	1365899.29	данные отсутствуют	данные отсутствуют
17	417093.05	1365899.29	данные отсутствуют	данные отсутствуют
17	417093.05	1365899.29	данные отсутствуют	данные отсутствуют
17	417093.05	1365899.29	данные отсутствуют	данные отсутствуют
18	417121.21	1365814.19	данные отсутствуют	данные отсутствуют
18	417121.21	1365814.19	данные отсутствуют	данные отсутствуют
18	417121.21	1365814.19	данные отсутствуют	данные отсутствуют
18	417121.21	1365814.19	данные отсутствуют	данные отсутствуют
19	417159.36	1365719.89	данные отсутствуют	данные отсутствуют
19	417159.36	1365719.89	данные отсутствуют	данные отсутствуют
Государственный регистратор				ФГИС ЕГРН
полное наименование должности			подпись	инициалы, фамилия

М.П.

Выписка из Единого государственного реестра недвижимости об объекте недвижимости
Сведения о частях земельного участка

Земельный участок			
(вид объекта недвижимости)			
Лист № __ Раздела 4.2	Всего листов раздела 4.2 : __	Всего разделов: __	Всего листов выписки: __
31.05.2021 № 99/2021/395897181			
Кадастровый номер:		63:17:2405003:554	

Номер точки	Координаты, м		Описание закрепления на местности	Средняя квадратическая погрешность определения координат характерных точек границы части земельного участка, м
	X	Y		
1	2	3	4	5
19	417159.36	1365719.89	данные отсутствуют	данные отсутствуют
20	417176.01	1365673.53	данные отсутствуют	данные отсутствуют
20	417176.01	1365673.53	данные отсутствуют	данные отсутствуют
20	417176.01	1365673.53	данные отсутствуют	данные отсутствуют
21	417191.77	1365638.89	данные отсутствуют	данные отсутствуют
21	417191.77	1365638.89	данные отсутствуют	данные отсутствуют
21	417191.77	1365638.89	данные отсутствуют	данные отсутствуют
22	417197.07	1365597.57	данные отсутствуют	данные отсутствуют
22	417197.07	1365597.57	данные отсутствуют	данные отсутствуют
22	417197.07	1365597.57	данные отсутствуют	данные отсутствуют
23	417209.86	1365569.84	данные отсутствуют	данные отсутствуют
23	417209.86	1365569.84	данные отсутствуют	данные отсутствуют
23	417209.86	1365569.84	данные отсутствуют	данные отсутствуют
24	417219.33	1365535.13	данные отсутствуют	данные отсутствуют
24	417219.33	1365535.13	данные отсутствуют	данные отсутствуют
24	417219.33	1365535.13	данные отсутствуют	данные отсутствуют
25	417240.58	1365457.6	данные отсутствуют	данные отсутствуют

Государственный регистратор		ФГИС ЕГРН
полное наименование должности	подпись	инициалы, фамилия

М.П.

Выписка из Единого государственного реестра недвижимости об объекте недвижимости
Сведения о частях земельного участка

Земельный участок			
<small>(вид объекта недвижимости)</small>			
Лист № __ Раздела 4.2	Всего листов раздела 4.2 : __	Всего разделов: __	Всего листов выписки: __
31.05.2021 № 99/2021/395897181			
Кадастровый номер:		63:17:2405003:554	

Номер точки	Координаты, м		Описание закрепления на местности	Средняя квадратическая погрешность определения координат характерных точек границы части земельного участка, м
	X	Y		
1	2	3	4	5
25	417240.58	1365457.6	данные отсутствуют	данные отсутствуют
25	417240.58	1365457.6	данные отсутствуют	данные отсутствуют
26	417254.71	1365424.99	данные отсутствуют	данные отсутствуют
26	417254.71	1365424.99	данные отсутствуют	данные отсутствуют
26	417254.71	1365424.99	данные отсутствуют	данные отсутствуют
27	417262.65	1365418.28	данные отсутствуют	данные отсутствуют
27	417262.65	1365418.28	данные отсутствуют	данные отсутствуют
27	417262.65	1365418.28	данные отсутствуют	данные отсутствуют
28	417270.05	1365412	данные отсутствуют	данные отсутствуют
28	417270.05	1365412	данные отсутствуют	данные отсутствуют
28	417270.05	1365412	данные отсутствуют	данные отсутствуют
29	417298.57	1365416.39	данные отсутствуют	данные отсутствуют
29	417298.57	1365416.39	данные отсутствуют	данные отсутствуют
29	417298.57	1365416.39	данные отсутствуют	данные отсутствуют
30	417322.94	1365413.95	данные отсутствуют	данные отсутствуют
30	417322.94	1365413.95	данные отсутствуют	данные отсутствуют
30	417322.94	1365413.95	данные отсутствуют	данные отсутствуют
Государственный регистратор				ФГИС ЕГРН
полное наименование должности			подпись	инициалы, фамилия

М.П.

Выписка из Единого государственного реестра недвижимости об объекте недвижимости
Сведения о частях земельного участка

Земельный участок			
(вид объекта недвижимости)			
Лист № ___ Раздела 4.2	Всего листов раздела 4.2 : ___	Всего разделов: ___	Всего листов выписки: ___
31.05.2021 № 99/2021/395897181			
Кадастровый номер:		63:17:2405003:554	

Номер точки	Координаты, м		Описание закрепления на местности	Средняя квадратическая погрешность определения координат характерных точек границы части земельного участка, м
	X	Y		
1	2	3	4	5
31	417365.72	1365458.88	данные отсутствуют	данные отсутствуют
31	417365.72	1365458.88	данные отсутствуют	данные отсутствуют
32	417362.12	1365459.21	данные отсутствуют	данные отсутствуют
32	417362.12	1365459.21	данные отсутствуют	данные отсутствуют
33	417263.43	1365516.22	данные отсутствуют	данные отсутствуют
33	417263.43	1365516.22	данные отсутствуют	данные отсутствуют
34	417117.17	1365988.78	данные отсутствуют	данные отсутствуют
34	417117.17	1365988.78	данные отсутствуют	данные отсутствуют
35	416994.8	1366088.21	данные отсутствуют	данные отсутствуют
35	416994.8	1366088.21	данные отсутствуют	данные отсутствуют
36	416908.65	1366572.85	данные отсутствуют	данные отсутствуют
36	416908.65	1366572.85	данные отсутствуют	данные отсутствуют
37	416889.92	1366564.01	данные отсутствуют	данные отсутствуют
37	416889.92	1366564.01	данные отсутствуют	данные отсутствуют
38	416973.96	1366091.21	данные отсутствуют	данные отсутствуют
39	416979.07	1366075.23	данные отсутствуют	данные отсутствуют
39	416979.07	1366075.23	данные отсутствуют	данные отсутствуют
Государственный регистратор				ФГИС ЕГРН
полное наименование должности			подпись	инициалы, фамилия

М.П.

Выписка из Единого государственного реестра недвижимости об объекте недвижимости
Сведения о частях земельного участка

Земельный участок			
(вид объекта недвижимости)			
Лист № ___ Раздела 4.2	Всего листов раздела 4.2 : ___	Всего разделов: ___	Всего листов выписки: ___
31.05.2021 № 99/2021/395897181			
Кадастровый номер:		63:17:2405003:554	

Номер точки	Координаты, м		Описание закрепления на местности	Средняя квадратическая погрешность определения координат характерных точек границы части земельного участка, м
	X	Y		
1	2	3	4	5
39	416979.07	1366075.23	данные отсутствуют	данные отсутствуют
40	417099.85	1365977.08	данные отсутствуют	данные отсутствуют
40	417099.85	1365977.08	данные отсутствуют	данные отсутствуют
41	417246.64	1365502.83	данные отсутствуют	данные отсутствуют
41	417246.64	1365502.83	данные отсутствуют	данные отсутствуют
42	417355.32	1365440.04	данные отсутствуют	данные отсутствуют
42	417355.32	1365440.04	данные отсутствуют	данные отсутствуют
43	417147.12	1365750.14	данные отсутствуют	данные отсутствуют
44	417131.83	1365816.17	данные отсутствуют	данные отсутствуют
45	417116.67	1365897.67	данные отсутствуют	данные отсутствуют
46	417086.92	1365956.87	данные отсутствуют	данные отсутствуют
47	417051.68	1365978.95	данные отсутствуют	данные отсутствуют
48	417031.85	1366018.26	данные отсутствуют	данные отсутствуют
49	416951.84	1366203.15	данные отсутствуют	данные отсутствуют
50	416969.02	1366216.04	данные отсутствуют	данные отсутствуют
51	416908.66	1366572.85	данные отсутствуют	данные отсутствуют
52	416973.96	1366091.19	данные отсутствуют	данные отсутствуют
Государственный регистратор				ФГИС ЕГРН
полное наименование должности			подпись	инициалы, фамилия

М.П.

Выписка из Единого государственного реестра недвижимости об объекте недвижимости
Сведения о частях земельного участка

Земельный участок			
(вид объекта недвижимости)			
Лист № __ Раздела 4.2	Всего листов раздела 4.2 : __	Всего разделов: __	Всего листов выписки: __
31.05.2021 № 99/2021/395897181			
Кадастровый номер:		63:17:2405003:554	

Номер точки	Координаты, м		Описание закрепления на местности	Средняя квадратическая погрешность определения координат характерных точек границы части земельного участка, м
	X	Y		
1	2	3	4	5
53	417455.51	1365621.51	данные отсутствуют	данные отсутствуют
53	417455.51	1365621.51	данные отсутствуют	данные отсутствуют
54	417470.07	1365972.47	данные отсутствуют	данные отсутствуют
54	417470.07	1365972.47	данные отсутствуют	данные отсутствуют
55	416940.13	1366272.89	данные отсутствуют	данные отсутствуют
55	416940.13	1366272.89	данные отсутствуют	данные отсутствуют
56	417122.87	1365810.07	данные отсутствуют	данные отсутствуют
56	417122.87	1365810.07	данные отсутствуют	данные отсутствуют
57	417397.34	1366372.92	данные отсутствуют	данные отсутствуют
57	417397.34	1366372.92	данные отсутствуют	данные отсутствуют
58	416982.92	1366607.85	данные отсутствуют	данные отсутствуют
58	416982.92	1366607.85	данные отсутствуют	данные отсутствуют
59	417059.24	1366643.83	данные отсутствуют	данные отсутствуют
59	417059.24	1366643.83	данные отсутствуют	данные отсутствуют
60	417371.78	1366484.25	данные отсутствуют	данные отсутствуют
60	417371.78	1366484.25	данные отсутствуют	данные отсутствуют
61	417450.71	1366080.92	данные отсутствуют	данные отсутствуют

Государственный регистратор		ФГИС ЕГРН
полное наименование должности	подпись	инициалы, фамилия

М.П.

Выписка из Единого государственного реестра недвижимости об объекте недвижимости
Сведения о частях земельного участка

Земельный участок			
<small>(вид объекта недвижимости)</small>			
Лист № __ Раздела 4.2	Всего листов раздела 4.2 : __	Всего разделов: __	Всего листов выписки: __
31.05.2021 № 99/2021/395897181			
Кадастровый номер:		63:17:2405003:554	

Номер точки	Координаты, м		Описание закрепления на местности	Средняя квадратическая погрешность определения координат характерных точек границы части земельного участка, м
	X	Y		
1	2	3	4	5
61	417450.71	1366080.92	данные отсутствуют	данные отсутствуют
62	417460.92	1366085.53	данные отсутствуют	данные отсутствуют
62	417460.92	1366085.53	данные отсутствуют	данные отсутствуют
63	417326.64	1366667.23	данные отсутствуют	данные отсутствуют
63	417326.64	1366667.23	данные отсутствуют	данные отсутствуют
64	417325.9	1366665.18	данные отсутствуют	данные отсутствуют
64	417325.9	1366665.18	данные отсутствуют	данные отсутствуют
65	417292.53	1366536.06	данные отсутствуют	данные отсутствуют
65	417292.53	1366536.06	данные отсутствуют	данные отсутствуют
66	417269.14	1366301.51	данные отсутствуют	данные отсутствуют
66	417269.14	1366301.51	данные отсутствуют	данные отсутствуют
67	417285.89	1366192.13	данные отсутствуют	данные отсутствуют
67	417285.89	1366192.13	данные отсутствуют	данные отсутствуют
68	417358.26	1366082.7	данные отсутствуют	данные отсутствуют
68	417358.26	1366082.7	данные отсутствуют	данные отсутствуют
69	417403.6	1366071.45	данные отсутствуют	данные отсутствуют
69	417403.6	1366071.45	данные отсутствуют	данные отсутствуют

Государственный регистратор		ФГИС ЕГРН
полное наименование должности	подпись	инициалы, фамилия

М.П.

Выписка из Единого государственного реестра недвижимости об объекте недвижимости
Сведения о частях земельного участка

Земельный участок				
<small>(вид объекта недвижимости)</small>				
Лист № __ Раздела 4.2		Всего листов раздела 4.2 : __		Всего разделов: __
Всего листов выписки: __				
31.05.2021 № 99/2021/395897181				
Кадастровый номер:			63:17:2405003:554	
Сведения о характерных точках границы части (частей) земельного участка				
Учетный номер части: 8				
Система координат: МСК-05				
Зона №				
Номер точки	Координаты, м		Описание закрепления на местности	Средняя квадратическая погрешность определения координат характерных точек границы части земельного участка, м
	X	Y		
1	2	3	4	5
1	417345.41	1365422.1	данные отсутствуют	данные отсутствуют
1	417345.41	1365422.1	данные отсутствуют	данные отсутствуют
1	417345.41	1365422.1	данные отсутствуют	данные отсутствуют
2	417495.46	1365693.86	данные отсутствуют	данные отсутствуют
2	417495.46	1365693.86	данные отсутствуют	данные отсутствуют
2	417495.46	1365693.86	данные отсутствуют	данные отсутствуют
3	417480.57	1365842.83	данные отсутствуют	данные отсутствуют
3	417480.57	1365842.83	данные отсутствуют	данные отсутствуют
3	417480.57	1365842.83	данные отсутствуют	данные отсутствуют
4	417459.6	1366101.81	данные отсутствуют	данные отсутствуют
4	417459.6	1366101.81	данные отсутствуют	данные отсутствуют
4	417459.6	1366101.81	данные отсутствуют	данные отсутствуют
5	417333.05	1366652.9	данные отсутствуют	данные отсутствуют
5	417333.05	1366652.9	данные отсутствуют	данные отсутствуют
5	417333.05	1366652.9	данные отсутствуют	данные отсутствуют
6	417288.73	1366752.01	данные отсутствуют	данные отсутствуют
Государственный регистратор			ФГИС ЕГРН	
полное наименование должности			подпись	
			инициалы, фамилия	

М.П.

Выписка из Единого государственного реестра недвижимости об объекте недвижимости
Сведения о частях земельного участка

Земельный участок			
(вид объекта недвижимости)			
Лист № __ Раздела 4.2	Всего листов раздела 4.2 : __	Всего разделов: __	Всего листов выписки: __
31.05.2021 № 99/2021/395897181			
Кадастровый номер:		63:17:2405003:554	

Номер точки	Координаты, м		Описание закрепления на местности	Средняя квадратическая погрешность определения координат характерных точек границы части земельного участка, м
	X	Y		
1	2	3	4	5
6	417288.73	1366752.01	данные отсутствуют	данные отсутствуют
6	417288.73	1366752.01	данные отсутствуют	данные отсутствуют
7	416877.85	1366558.32	данные отсутствуют	данные отсутствуют
7	416877.85	1366558.32	данные отсутствуют	данные отсутствуют
7	416877.85	1366558.32	данные отсутствуют	данные отсутствуют
7	416877.85	1366558.32	данные отсутствуют	данные отсутствуют
8	416889.44	1366500.36	данные отсутствуют	данные отсутствуют
8	416889.44	1366500.36	данные отсутствуют	данные отсутствуют
8	416889.44	1366500.36	данные отсутствуют	данные отсутствуют
8	416889.44	1366500.36	данные отсутствуют	данные отсутствуют
9	416924.39	1366351.55	данные отсутствуют	данные отсутствуют
9	416924.39	1366351.55	данные отсутствуют	данные отсутствуют
9	416924.39	1366351.55	данные отсутствуют	данные отсутствуют
9	416924.39	1366351.55	данные отсутствуют	данные отсутствуют
10	416946.61	1366240.48	данные отсутствуют	данные отсутствуют
10	416946.61	1366240.48	данные отсутствуют	данные отсутствуют
10	416946.61	1366240.48	данные отсутствуют	данные отсутствуют

Государственный регистратор		ФГИС ЕГРН
полное наименование должности	подпись	инициалы, фамилия

М.П.

Выписка из Единого государственного реестра недвижимости об объекте недвижимости
Сведения о частях земельного участка

Земельный участок			
(вид объекта недвижимости)			
Лист № ___ Раздела 4.2	Всего листов раздела 4.2 : ___	Всего разделов: ___	Всего листов выписки: ___
31.05.2021 № 99/2021/395897181			
Кадастровый номер:		63:17:2405003:554	

Номер точки	Координаты, м		Описание закрепления на местности	Средняя квадратическая погрешность определения координат характерных точек границы части земельного участка, м
	X	Y		
1	2	3	4	5
10	416946.61	1366240.48	данные отсутствуют	данные отсутствуют
11	416962.53	1366126.98	данные отсутствуют	данные отсутствуют
11	416962.53	1366126.98	данные отсутствуют	данные отсутствуют
11	416962.53	1366126.98	данные отсутствуют	данные отсутствуют
12	416981.65	1366067.15	данные отсутствуют	данные отсутствуют
12	416981.65	1366067.15	данные отсутствуют	данные отсутствуют
12	416981.65	1366067.15	данные отсутствуют	данные отсутствуют
12	416981.65	1366067.15	данные отсутствуют	данные отсутствуют
13	416991.82	1366032.63	данные отсутствуют	данные отсутствуют
13	416991.82	1366032.63	данные отсутствуют	данные отсутствуют
13	416991.82	1366032.63	данные отсутствуют	данные отсутствуют
13	416991.82	1366032.63	данные отсутствуют	данные отсутствуют
14	417012.14	1366003.08	данные отсутствуют	данные отсутствуют
14	417012.14	1366003.08	данные отсутствуют	данные отсутствуют
14	417012.14	1366003.08	данные отсутствуют	данные отсутствуют
14	417012.14	1366003.08	данные отсутствуют	данные отсутствуют
15	417054.19	1365951.8	данные отсутствуют	данные отсутствуют

Государственный регистратор		ФГИС ЕГРН
полное наименование должности	подпись	инициалы, фамилия

М.П.

Выписка из Единого государственного реестра недвижимости об объекте недвижимости
Сведения о частях земельного участка

Земельный участок			
<small>(вид объекта недвижимости)</small>			
Лист № __ Раздела 4.2	Всего листов раздела 4.2 : __	Всего разделов: __	Всего листов выписки: __
31.05.2021 № 99/2021/395897181			
Кадастровый номер:		63:17:2405003:554	

Номер точки	Координаты, м		Описание закрепления на местности	Средняя квадратическая погрешность определения координат характерных точек границы части земельного участка, м
	X	Y		
1	2	3	4	5
15	417054.19	1365951.8	данные отсутствуют	данные отсутствуют
15	417054.19	1365951.8	данные отсутствуют	данные отсутствуют
15	417054.19	1365951.8	данные отсутствуют	данные отсутствуют
16	417084.19	1365911.27	данные отсутствуют	данные отсутствуют
16	417084.19	1365911.27	данные отсутствуют	данные отсутствуют
16	417084.19	1365911.27	данные отсутствуют	данные отсутствуют
16	417084.19	1365911.27	данные отсутствуют	данные отсутствуют
17	417093.05	1365899.29	данные отсутствуют	данные отсутствуют
17	417093.05	1365899.29	данные отсутствуют	данные отсутствуют
17	417093.05	1365899.29	данные отсутствуют	данные отсутствуют
17	417093.05	1365899.29	данные отсутствуют	данные отсутствуют
18	417121.21	1365814.19	данные отсутствуют	данные отсутствуют
18	417121.21	1365814.19	данные отсутствуют	данные отсутствуют
18	417121.21	1365814.19	данные отсутствуют	данные отсутствуют
18	417121.21	1365814.19	данные отсутствуют	данные отсутствуют
19	417159.36	1365719.89	данные отсутствуют	данные отсутствуют
19	417159.36	1365719.89	данные отсутствуют	данные отсутствуют

Государственный регистратор		ФГИС ЕГРН
полное наименование должности	подпись	инициалы, фамилия

М.П.

Выписка из Единого государственного реестра недвижимости об объекте недвижимости
Сведения о частях земельного участка

Земельный участок			
(вид объекта недвижимости)			
Лист № ___ Раздела 4.2	Всего листов раздела 4.2 : ___	Всего разделов: ___	Всего листов выписки: ___
31.05.2021 № 99/2021/395897181			
Кадастровый номер:		63:17:2405003:554	

Номер точки	Координаты, м		Описание закрепления на местности	Средняя квадратическая погрешность определения координат характерных точек границы части земельного участка, м
	X	Y		
1	2	3	4	5
19	417159.36	1365719.89	данные отсутствуют	данные отсутствуют
20	417176.01	1365673.53	данные отсутствуют	данные отсутствуют
20	417176.01	1365673.53	данные отсутствуют	данные отсутствуют
20	417176.01	1365673.53	данные отсутствуют	данные отсутствуют
21	417191.77	1365638.89	данные отсутствуют	данные отсутствуют
21	417191.77	1365638.89	данные отсутствуют	данные отсутствуют
21	417191.77	1365638.89	данные отсутствуют	данные отсутствуют
22	417197.07	1365597.57	данные отсутствуют	данные отсутствуют
22	417197.07	1365597.57	данные отсутствуют	данные отсутствуют
22	417197.07	1365597.57	данные отсутствуют	данные отсутствуют
23	417209.86	1365569.84	данные отсутствуют	данные отсутствуют
23	417209.86	1365569.84	данные отсутствуют	данные отсутствуют
23	417209.86	1365569.84	данные отсутствуют	данные отсутствуют
24	417219.33	1365535.13	данные отсутствуют	данные отсутствуют
24	417219.33	1365535.13	данные отсутствуют	данные отсутствуют
24	417219.33	1365535.13	данные отсутствуют	данные отсутствуют
25	417240.58	1365457.6	данные отсутствуют	данные отсутствуют

Государственный регистратор		ФГИС ЕГРН
полное наименование должности	подпись	инициалы, фамилия

М.П.

Выписка из Единого государственного реестра недвижимости об объекте недвижимости
Сведения о частях земельного участка

Земельный участок			
(вид объекта недвижимости)			
Лист № __ Раздела 4.2	Всего листов раздела 4.2 : __	Всего разделов: __	Всего листов выписки: __
31.05.2021 № 99/2021/395897181			
Кадастровый номер:		63:17:2405003:554	

Номер точки	Координаты, м		Описание закрепления на местности	Средняя квадратическая погрешность определения координат характерных точек границы части земельного участка, м
	X	Y		
1	2	3	4	5
25	417240.58	1365457.6	данные отсутствуют	данные отсутствуют
25	417240.58	1365457.6	данные отсутствуют	данные отсутствуют
26	417254.71	1365424.99	данные отсутствуют	данные отсутствуют
26	417254.71	1365424.99	данные отсутствуют	данные отсутствуют
26	417254.71	1365424.99	данные отсутствуют	данные отсутствуют
27	417262.65	1365418.28	данные отсутствуют	данные отсутствуют
27	417262.65	1365418.28	данные отсутствуют	данные отсутствуют
27	417262.65	1365418.28	данные отсутствуют	данные отсутствуют
28	417270.05	1365412	данные отсутствуют	данные отсутствуют
28	417270.05	1365412	данные отсутствуют	данные отсутствуют
28	417270.05	1365412	данные отсутствуют	данные отсутствуют
29	417298.57	1365416.39	данные отсутствуют	данные отсутствуют
29	417298.57	1365416.39	данные отсутствуют	данные отсутствуют
29	417298.57	1365416.39	данные отсутствуют	данные отсутствуют
30	417322.94	1365413.95	данные отсутствуют	данные отсутствуют
30	417322.94	1365413.95	данные отсутствуют	данные отсутствуют
30	417322.94	1365413.95	данные отсутствуют	данные отсутствуют
Государственный регистратор				ФГИС ЕГРН
полное наименование должности			подпись	инициалы, фамилия

М.П.

Выписка из Единого государственного реестра недвижимости об объекте недвижимости
Сведения о частях земельного участка

Земельный участок			
(вид объекта недвижимости)			
Лист № ___ Раздела 4.2	Всего листов раздела 4.2 : ___	Всего разделов: ___	Всего листов выписки: ___
31.05.2021 № 99/2021/395897181			
Кадастровый номер:		63:17:2405003:554	

Номер точки	Координаты, м		Описание закрепления на местности	Средняя квадратическая погрешность определения координат характерных точек границы части земельного участка, м
	X	Y		
1	2	3	4	5
31	417365.72	1365458.88	данные отсутствуют	данные отсутствуют
31	417365.72	1365458.88	данные отсутствуют	данные отсутствуют
32	417362.12	1365459.21	данные отсутствуют	данные отсутствуют
32	417362.12	1365459.21	данные отсутствуют	данные отсутствуют
33	417263.43	1365516.22	данные отсутствуют	данные отсутствуют
33	417263.43	1365516.22	данные отсутствуют	данные отсутствуют
34	417117.17	1365988.78	данные отсутствуют	данные отсутствуют
34	417117.17	1365988.78	данные отсутствуют	данные отсутствуют
35	416994.8	1366088.21	данные отсутствуют	данные отсутствуют
35	416994.8	1366088.21	данные отсутствуют	данные отсутствуют
36	416908.65	1366572.85	данные отсутствуют	данные отсутствуют
36	416908.65	1366572.85	данные отсутствуют	данные отсутствуют
37	416889.92	1366564.01	данные отсутствуют	данные отсутствуют
37	416889.92	1366564.01	данные отсутствуют	данные отсутствуют
38	416973.96	1366091.21	данные отсутствуют	данные отсутствуют
39	416979.07	1366075.23	данные отсутствуют	данные отсутствуют
39	416979.07	1366075.23	данные отсутствуют	данные отсутствуют
Государственный регистратор				ФГИС ЕГРН
полное наименование должности			подпись	инициалы, фамилия

М.П.

Выписка из Единого государственного реестра недвижимости об объекте недвижимости
Сведения о частях земельного участка

Земельный участок			
(вид объекта недвижимости)			
Лист № __ Раздела 4.2	Всего листов раздела 4.2 : __	Всего разделов: __	Всего листов выписки: __
31.05.2021 № 99/2021/395897181			
Кадастровый номер:		63:17:2405003:554	

Номер точки	Координаты, м		Описание закрепления на местности	Средняя квадратическая погрешность определения координат характерных точек границы части земельного участка, м
	X	Y		
1	2	3	4	5
39	416979.07	1366075.23	данные отсутствуют	данные отсутствуют
40	417099.85	1365977.08	данные отсутствуют	данные отсутствуют
40	417099.85	1365977.08	данные отсутствуют	данные отсутствуют
41	417246.64	1365502.83	данные отсутствуют	данные отсутствуют
41	417246.64	1365502.83	данные отсутствуют	данные отсутствуют
42	417355.32	1365440.04	данные отсутствуют	данные отсутствуют
42	417355.32	1365440.04	данные отсутствуют	данные отсутствуют
43	417147.12	1365750.14	данные отсутствуют	данные отсутствуют
44	417131.83	1365816.17	данные отсутствуют	данные отсутствуют
45	417116.67	1365897.67	данные отсутствуют	данные отсутствуют
46	417086.92	1365956.87	данные отсутствуют	данные отсутствуют
47	417051.68	1365978.95	данные отсутствуют	данные отсутствуют
48	417031.85	1366018.26	данные отсутствуют	данные отсутствуют
49	416951.84	1366203.15	данные отсутствуют	данные отсутствуют
50	416969.02	1366216.04	данные отсутствуют	данные отсутствуют
51	416908.66	1366572.85	данные отсутствуют	данные отсутствуют
52	416973.96	1366091.19	данные отсутствуют	данные отсутствуют
Государственный регистратор				ФГИС ЕГРН
полное наименование должности			подпись	инициалы, фамилия

М.П.

Выписка из Единого государственного реестра недвижимости об объекте недвижимости
Сведения о частях земельного участка

Земельный участок			
(вид объекта недвижимости)			
Лист № ___ Раздела 4.2	Всего листов раздела 4.2 : ___	Всего разделов: ___	Всего листов выписки: ___
31.05.2021 № 99/2021/395897181			
Кадастровый номер:		63:17:2405003:554	

Номер точки	Координаты, м		Описание закрепления на местности	Средняя квадратическая погрешность определения координат характерных точек границы части земельного участка, м
	X	Y		
1	2	3	4	5
53	417455.51	1365621.51	данные отсутствуют	данные отсутствуют
53	417455.51	1365621.51	данные отсутствуют	данные отсутствуют
54	417470.07	1365972.47	данные отсутствуют	данные отсутствуют
54	417470.07	1365972.47	данные отсутствуют	данные отсутствуют
55	416940.13	1366272.89	данные отсутствуют	данные отсутствуют
55	416940.13	1366272.89	данные отсутствуют	данные отсутствуют
56	417122.87	1365810.07	данные отсутствуют	данные отсутствуют
56	417122.87	1365810.07	данные отсутствуют	данные отсутствуют
57	417397.34	1366372.92	данные отсутствуют	данные отсутствуют
57	417397.34	1366372.92	данные отсутствуют	данные отсутствуют
58	416982.92	1366607.85	данные отсутствуют	данные отсутствуют
58	416982.92	1366607.85	данные отсутствуют	данные отсутствуют
59	417059.24	1366643.83	данные отсутствуют	данные отсутствуют
59	417059.24	1366643.83	данные отсутствуют	данные отсутствуют
60	417371.78	1366484.25	данные отсутствуют	данные отсутствуют
60	417371.78	1366484.25	данные отсутствуют	данные отсутствуют
61	417450.71	1366080.92	данные отсутствуют	данные отсутствуют

Государственный регистратор		ФГИС ЕГРН
полное наименование должности	подпись	инициалы, фамилия

М.П.

Выписка из Единого государственного реестра недвижимости об объекте недвижимости
Сведения о частях земельного участка

Земельный участок			
(вид объекта недвижимости)			
Лист № __ Раздела 4.2	Всего листов раздела 4.2 : __	Всего разделов: __	Всего листов выписки: __
31.05.2021 № 99/2021/395897181			
Кадастровый номер:		63:17:2405003:554	

Номер точки	Координаты, м		Описание закрепления на местности	Средняя квадратическая погрешность определения координат характерных точек границы части земельного участка, м
	X	Y		
1	2	3	4	5
61	417450.71	1366080.92	данные отсутствуют	данные отсутствуют
62	417460.92	1366085.53	данные отсутствуют	данные отсутствуют
62	417460.92	1366085.53	данные отсутствуют	данные отсутствуют
63	417326.64	1366667.23	данные отсутствуют	данные отсутствуют
63	417326.64	1366667.23	данные отсутствуют	данные отсутствуют
64	417325.9	1366665.18	данные отсутствуют	данные отсутствуют
64	417325.9	1366665.18	данные отсутствуют	данные отсутствуют
65	417292.53	1366536.06	данные отсутствуют	данные отсутствуют
65	417292.53	1366536.06	данные отсутствуют	данные отсутствуют
66	417269.14	1366301.51	данные отсутствуют	данные отсутствуют
66	417269.14	1366301.51	данные отсутствуют	данные отсутствуют
67	417285.89	1366192.13	данные отсутствуют	данные отсутствуют
67	417285.89	1366192.13	данные отсутствуют	данные отсутствуют
68	417358.26	1366082.7	данные отсутствуют	данные отсутствуют
68	417358.26	1366082.7	данные отсутствуют	данные отсутствуют
69	417403.6	1366071.45	данные отсутствуют	данные отсутствуют
69	417403.6	1366071.45	данные отсутствуют	данные отсутствуют

Государственный регистратор		ФГИС ЕГРН
полное наименование должности	подпись	инициалы, фамилия

М.П.

Выписка из Единого государственного реестра недвижимости об объекте недвижимости
Сведения о частях земельного участка

Земельный участок				
(вид объекта недвижимости)				
Лист № __ Раздела 4.2		Всего листов раздела 4.2 : __		Всего разделов: __
Всего листов выписки: __				
31.05.2021 № 99/2021/395897181				
Кадастровый номер:			63:17:2405003:554	
Сведения о характерных точках границы части (частей) земельного участка				
Учетный номер части: 9				
Система координат: МСК-05				
Зона №				
Номер точки	Координаты, м		Описание закрепления на местности	Средняя квадратическая погрешность определения координат характерных точек границы части земельного участка, м
	X	Y		
1	2	3	4	5
1	417345.41	1365422.1	данные отсутствуют	данные отсутствуют
1	417345.41	1365422.1	данные отсутствуют	данные отсутствуют
1	417345.41	1365422.1	данные отсутствуют	данные отсутствуют
2	417495.46	1365693.86	данные отсутствуют	данные отсутствуют
2	417495.46	1365693.86	данные отсутствуют	данные отсутствуют
2	417495.46	1365693.86	данные отсутствуют	данные отсутствуют
3	417480.57	1365842.83	данные отсутствуют	данные отсутствуют
3	417480.57	1365842.83	данные отсутствуют	данные отсутствуют
3	417480.57	1365842.83	данные отсутствуют	данные отсутствуют
4	417459.6	1366101.81	данные отсутствуют	данные отсутствуют
4	417459.6	1366101.81	данные отсутствуют	данные отсутствуют
4	417459.6	1366101.81	данные отсутствуют	данные отсутствуют
5	417333.05	1366652.9	данные отсутствуют	данные отсутствуют
5	417333.05	1366652.9	данные отсутствуют	данные отсутствуют
5	417333.05	1366652.9	данные отсутствуют	данные отсутствуют
6	417288.73	1366752.01	данные отсутствуют	данные отсутствуют
Государственный регистратор			ФГИС ЕГРН	
полное наименование должности			подпись	
			инициалы, фамилия	

М.П.

Выписка из Единого государственного реестра недвижимости об объекте недвижимости
Сведения о частях земельного участка

Земельный участок			
(вид объекта недвижимости)			
Лист № __ Раздела 4.2	Всего листов раздела 4.2 : __	Всего разделов: __	Всего листов выписки: __
31.05.2021 № 99/2021/395897181			
Кадастровый номер:		63:17:2405003:554	

Номер точки	Координаты, м		Описание закрепления на местности	Средняя квадратическая погрешность определения координат характерных точек границы части земельного участка, м
	X	Y		
1	2	3	4	5
6	417288.73	1366752.01	данные отсутствуют	данные отсутствуют
6	417288.73	1366752.01	данные отсутствуют	данные отсутствуют
7	416877.85	1366558.32	данные отсутствуют	данные отсутствуют
7	416877.85	1366558.32	данные отсутствуют	данные отсутствуют
7	416877.85	1366558.32	данные отсутствуют	данные отсутствуют
7	416877.85	1366558.32	данные отсутствуют	данные отсутствуют
8	416889.44	1366500.36	данные отсутствуют	данные отсутствуют
8	416889.44	1366500.36	данные отсутствуют	данные отсутствуют
8	416889.44	1366500.36	данные отсутствуют	данные отсутствуют
8	416889.44	1366500.36	данные отсутствуют	данные отсутствуют
9	416924.39	1366351.55	данные отсутствуют	данные отсутствуют
9	416924.39	1366351.55	данные отсутствуют	данные отсутствуют
9	416924.39	1366351.55	данные отсутствуют	данные отсутствуют
9	416924.39	1366351.55	данные отсутствуют	данные отсутствуют
10	416946.61	1366240.48	данные отсутствуют	данные отсутствуют
10	416946.61	1366240.48	данные отсутствуют	данные отсутствуют
10	416946.61	1366240.48	данные отсутствуют	данные отсутствуют

Государственный регистратор		ФГИС ЕГРН
полное наименование должности	подпись	инициалы, фамилия

М.П.

Выписка из Единого государственного реестра недвижимости об объекте недвижимости
Сведения о частях земельного участка

Земельный участок			
(вид объекта недвижимости)			
Лист № ___ Раздела 4.2	Всего листов раздела 4.2 : ___	Всего разделов: ___	Всего листов выписки: ___
31.05.2021 № 99/2021/395897181			
Кадастровый номер:		63:17:2405003:554	

Номер точки	Координаты, м		Описание закрепления на местности	Средняя квадратическая погрешность определения координат характерных точек границы части земельного участка, м
	X	Y		
1	2	3	4	5
10	416946.61	1366240.48	данные отсутствуют	данные отсутствуют
11	416962.53	1366126.98	данные отсутствуют	данные отсутствуют
11	416962.53	1366126.98	данные отсутствуют	данные отсутствуют
11	416962.53	1366126.98	данные отсутствуют	данные отсутствуют
12	416981.65	1366067.15	данные отсутствуют	данные отсутствуют
12	416981.65	1366067.15	данные отсутствуют	данные отсутствуют
12	416981.65	1366067.15	данные отсутствуют	данные отсутствуют
12	416981.65	1366067.15	данные отсутствуют	данные отсутствуют
13	416991.82	1366032.63	данные отсутствуют	данные отсутствуют
13	416991.82	1366032.63	данные отсутствуют	данные отсутствуют
13	416991.82	1366032.63	данные отсутствуют	данные отсутствуют
13	416991.82	1366032.63	данные отсутствуют	данные отсутствуют
14	417012.14	1366003.08	данные отсутствуют	данные отсутствуют
14	417012.14	1366003.08	данные отсутствуют	данные отсутствуют
14	417012.14	1366003.08	данные отсутствуют	данные отсутствуют
14	417012.14	1366003.08	данные отсутствуют	данные отсутствуют
15	417054.19	1365951.8	данные отсутствуют	данные отсутствуют

Государственный регистратор		ФГИС ЕГРН
полное наименование должности	подпись	инициалы, фамилия

М.П.

Выписка из Единого государственного реестра недвижимости об объекте недвижимости
Сведения о частях земельного участка

Земельный участок			
(вид объекта недвижимости)			
Лист № ___ Раздела 4.2	Всего листов раздела 4.2 : ___	Всего разделов: ___	Всего листов выписки: ___
31.05.2021 № 99/2021/395897181			
Кадастровый номер:		63:17:2405003:554	

Номер точки	Координаты, м		Описание закрепления на местности	Средняя квадратическая погрешность определения координат характерных точек границы части земельного участка, м
	X	Y		
1	2	3	4	5
15	417054.19	1365951.8	данные отсутствуют	данные отсутствуют
15	417054.19	1365951.8	данные отсутствуют	данные отсутствуют
15	417054.19	1365951.8	данные отсутствуют	данные отсутствуют
16	417084.19	1365911.27	данные отсутствуют	данные отсутствуют
16	417084.19	1365911.27	данные отсутствуют	данные отсутствуют
16	417084.19	1365911.27	данные отсутствуют	данные отсутствуют
16	417084.19	1365911.27	данные отсутствуют	данные отсутствуют
17	417093.05	1365899.29	данные отсутствуют	данные отсутствуют
17	417093.05	1365899.29	данные отсутствуют	данные отсутствуют
17	417093.05	1365899.29	данные отсутствуют	данные отсутствуют
17	417093.05	1365899.29	данные отсутствуют	данные отсутствуют
18	417121.21	1365814.19	данные отсутствуют	данные отсутствуют
18	417121.21	1365814.19	данные отсутствуют	данные отсутствуют
18	417121.21	1365814.19	данные отсутствуют	данные отсутствуют
18	417121.21	1365814.19	данные отсутствуют	данные отсутствуют
19	417159.36	1365719.89	данные отсутствуют	данные отсутствуют
19	417159.36	1365719.89	данные отсутствуют	данные отсутствуют
Государственный регистратор				ФГИС ЕГРН
полное наименование должности			подпись	инициалы, фамилия

М.П.

Выписка из Единого государственного реестра недвижимости об объекте недвижимости
Сведения о частях земельного участка

Земельный участок			
<small>(вид объекта недвижимости)</small>			
Лист № __ Раздела 4.2	Всего листов раздела 4.2 : __	Всего разделов: __	Всего листов выписки: __
31.05.2021 № 99/2021/395897181			
Кадастровый номер:		63:17:2405003:554	

Номер точки	Координаты, м		Описание закрепления на местности	Средняя квадратическая погрешность определения координат характерных точек границы части земельного участка, м
	X	Y		
1	2	3	4	5
19	417159.36	1365719.89	данные отсутствуют	данные отсутствуют
20	417176.01	1365673.53	данные отсутствуют	данные отсутствуют
20	417176.01	1365673.53	данные отсутствуют	данные отсутствуют
20	417176.01	1365673.53	данные отсутствуют	данные отсутствуют
21	417191.77	1365638.89	данные отсутствуют	данные отсутствуют
21	417191.77	1365638.89	данные отсутствуют	данные отсутствуют
21	417191.77	1365638.89	данные отсутствуют	данные отсутствуют
22	417197.07	1365597.57	данные отсутствуют	данные отсутствуют
22	417197.07	1365597.57	данные отсутствуют	данные отсутствуют
22	417197.07	1365597.57	данные отсутствуют	данные отсутствуют
23	417209.86	1365569.84	данные отсутствуют	данные отсутствуют
23	417209.86	1365569.84	данные отсутствуют	данные отсутствуют
23	417209.86	1365569.84	данные отсутствуют	данные отсутствуют
24	417219.33	1365535.13	данные отсутствуют	данные отсутствуют
24	417219.33	1365535.13	данные отсутствуют	данные отсутствуют
24	417219.33	1365535.13	данные отсутствуют	данные отсутствуют
25	417240.58	1365457.6	данные отсутствуют	данные отсутствуют

Государственный регистратор		ФГИС ЕГРН
полное наименование должности	подпись	инициалы, фамилия

М.П.

Выписка из Единого государственного реестра недвижимости об объекте недвижимости
Сведения о частях земельного участка

Земельный участок			
(вид объекта недвижимости)			
Лист № ___ Раздела 4.2	Всего листов раздела 4.2 : ___	Всего разделов: ___	Всего листов выписки: ___
31.05.2021 № 99/2021/395897181			
Кадастровый номер:		63:17:2405003:554	

Номер точки	Координаты, м		Описание закрепления на местности	Средняя квадратическая погрешность определения координат характерных точек границы части земельного участка, м
	X	Y		
1	2	3	4	5
25	417240.58	1365457.6	данные отсутствуют	данные отсутствуют
25	417240.58	1365457.6	данные отсутствуют	данные отсутствуют
26	417254.71	1365424.99	данные отсутствуют	данные отсутствуют
26	417254.71	1365424.99	данные отсутствуют	данные отсутствуют
26	417254.71	1365424.99	данные отсутствуют	данные отсутствуют
27	417262.65	1365418.28	данные отсутствуют	данные отсутствуют
27	417262.65	1365418.28	данные отсутствуют	данные отсутствуют
27	417262.65	1365418.28	данные отсутствуют	данные отсутствуют
28	417270.05	1365412	данные отсутствуют	данные отсутствуют
28	417270.05	1365412	данные отсутствуют	данные отсутствуют
28	417270.05	1365412	данные отсутствуют	данные отсутствуют
29	417298.57	1365416.39	данные отсутствуют	данные отсутствуют
29	417298.57	1365416.39	данные отсутствуют	данные отсутствуют
29	417298.57	1365416.39	данные отсутствуют	данные отсутствуют
30	417322.94	1365413.95	данные отсутствуют	данные отсутствуют
30	417322.94	1365413.95	данные отсутствуют	данные отсутствуют
30	417322.94	1365413.95	данные отсутствуют	данные отсутствуют
Государственный регистратор				ФГИС ЕГРН
полное наименование должности			подпись	инициалы, фамилия

М.П.

Выписка из Единого государственного реестра недвижимости об объекте недвижимости
Сведения о частях земельного участка

Земельный участок			
(вид объекта недвижимости)			
Лист № ___ Раздела 4.2	Всего листов раздела 4.2 : ___	Всего разделов: ___	Всего листов выписки: ___
31.05.2021 № 99/2021/395897181			
Кадастровый номер:		63:17:2405003:554	

Номер точки	Координаты, м		Описание закрепления на местности	Средняя квадратическая погрешность определения координат характерных точек границы части земельного участка, м
	X	Y		
1	2	3	4	5
31	417365.72	1365458.88	данные отсутствуют	данные отсутствуют
31	417365.72	1365458.88	данные отсутствуют	данные отсутствуют
32	417362.12	1365459.21	данные отсутствуют	данные отсутствуют
32	417362.12	1365459.21	данные отсутствуют	данные отсутствуют
33	417263.43	1365516.22	данные отсутствуют	данные отсутствуют
33	417263.43	1365516.22	данные отсутствуют	данные отсутствуют
34	417117.17	1365988.78	данные отсутствуют	данные отсутствуют
34	417117.17	1365988.78	данные отсутствуют	данные отсутствуют
35	416994.8	1366088.21	данные отсутствуют	данные отсутствуют
35	416994.8	1366088.21	данные отсутствуют	данные отсутствуют
36	416908.65	1366572.85	данные отсутствуют	данные отсутствуют
36	416908.65	1366572.85	данные отсутствуют	данные отсутствуют
37	416889.92	1366564.01	данные отсутствуют	данные отсутствуют
37	416889.92	1366564.01	данные отсутствуют	данные отсутствуют
38	416973.96	1366091.21	данные отсутствуют	данные отсутствуют
39	416979.07	1366075.23	данные отсутствуют	данные отсутствуют
39	416979.07	1366075.23	данные отсутствуют	данные отсутствуют
Государственный регистратор				ФГИС ЕГРН
полное наименование должности			подпись	инициалы, фамилия

М.П.

Выписка из Единого государственного реестра недвижимости об объекте недвижимости
Сведения о частях земельного участка

Земельный участок			
(вид объекта недвижимости)			
Лист № __ Раздела 4.2	Всего листов раздела 4.2 : __	Всего разделов: __	Всего листов выписки: __
31.05.2021 № 99/2021/395897181			
Кадастровый номер:		63:17:2405003:554	

Номер точки	Координаты, м		Описание закрепления на местности	Средняя квадратическая погрешность определения координат характерных точек границы части земельного участка, м
	X	Y		
1	2	3	4	5
39	416979.07	1366075.23	данные отсутствуют	данные отсутствуют
40	417099.85	1365977.08	данные отсутствуют	данные отсутствуют
40	417099.85	1365977.08	данные отсутствуют	данные отсутствуют
41	417246.64	1365502.83	данные отсутствуют	данные отсутствуют
41	417246.64	1365502.83	данные отсутствуют	данные отсутствуют
42	417355.32	1365440.04	данные отсутствуют	данные отсутствуют
42	417355.32	1365440.04	данные отсутствуют	данные отсутствуют
43	417147.12	1365750.14	данные отсутствуют	данные отсутствуют
44	417131.83	1365816.17	данные отсутствуют	данные отсутствуют
45	417116.67	1365897.67	данные отсутствуют	данные отсутствуют
46	417086.92	1365956.87	данные отсутствуют	данные отсутствуют
47	417051.68	1365978.95	данные отсутствуют	данные отсутствуют
48	417031.85	1366018.26	данные отсутствуют	данные отсутствуют
49	416951.84	1366203.15	данные отсутствуют	данные отсутствуют
50	416969.02	1366216.04	данные отсутствуют	данные отсутствуют
51	416908.66	1366572.85	данные отсутствуют	данные отсутствуют
52	416973.96	1366091.19	данные отсутствуют	данные отсутствуют
Государственный регистратор				ФГИС ЕГРН
полное наименование должности			подпись	инициалы, фамилия

М.П.

Выписка из Единого государственного реестра недвижимости об объекте недвижимости
Сведения о частях земельного участка

Земельный участок			
(вид объекта недвижимости)			
Лист № ____ Раздела 4.2	Всего листов раздела 4.2 : ____	Всего разделов: ____	Всего листов выписки: ____
31.05.2021 № 99/2021/395897181			
Кадастровый номер:		63:17:2405003:554	

Номер точки	Координаты, м		Описание закрепления на местности	Средняя квадратическая погрешность определения координат характерных точек границы части земельного участка, м
	X	Y		
1	2	3	4	5
53	417455.51	1365621.51	данные отсутствуют	данные отсутствуют
53	417455.51	1365621.51	данные отсутствуют	данные отсутствуют
54	417470.07	1365972.47	данные отсутствуют	данные отсутствуют
54	417470.07	1365972.47	данные отсутствуют	данные отсутствуют
55	416940.13	1366272.89	данные отсутствуют	данные отсутствуют
55	416940.13	1366272.89	данные отсутствуют	данные отсутствуют
56	417122.87	1365810.07	данные отсутствуют	данные отсутствуют
56	417122.87	1365810.07	данные отсутствуют	данные отсутствуют
57	417397.34	1366372.92	данные отсутствуют	данные отсутствуют
57	417397.34	1366372.92	данные отсутствуют	данные отсутствуют
58	416982.92	1366607.85	данные отсутствуют	данные отсутствуют
58	416982.92	1366607.85	данные отсутствуют	данные отсутствуют
59	417059.24	1366643.83	данные отсутствуют	данные отсутствуют
59	417059.24	1366643.83	данные отсутствуют	данные отсутствуют
60	417371.78	1366484.25	данные отсутствуют	данные отсутствуют
60	417371.78	1366484.25	данные отсутствуют	данные отсутствуют
61	417450.71	1366080.92	данные отсутствуют	данные отсутствуют

Государственный регистратор		ФГИС ЕГРН
полное наименование должности	подпись	инициалы, фамилия

М.П.

Выписка из Единого государственного реестра недвижимости об объекте недвижимости
Сведения о частях земельного участка

Земельный участок			
(вид объекта недвижимости)			
Лист № __ Раздела 4.2	Всего листов раздела 4.2 : __	Всего разделов: __	Всего листов выписки: __
31.05.2021 № 99/2021/395897181			
Кадастровый номер:		63:17:2405003:554	

Номер точки	Координаты, м		Описание закрепления на местности	Средняя квадратическая погрешность определения координат характерных точек границы части земельного участка, м
	X	Y		
1	2	3	4	5
61	417450.71	1366080.92	данные отсутствуют	данные отсутствуют
62	417460.92	1366085.53	данные отсутствуют	данные отсутствуют
62	417460.92	1366085.53	данные отсутствуют	данные отсутствуют
63	417326.64	1366667.23	данные отсутствуют	данные отсутствуют
63	417326.64	1366667.23	данные отсутствуют	данные отсутствуют
64	417325.9	1366665.18	данные отсутствуют	данные отсутствуют
64	417325.9	1366665.18	данные отсутствуют	данные отсутствуют
65	417292.53	1366536.06	данные отсутствуют	данные отсутствуют
65	417292.53	1366536.06	данные отсутствуют	данные отсутствуют
66	417269.14	1366301.51	данные отсутствуют	данные отсутствуют
66	417269.14	1366301.51	данные отсутствуют	данные отсутствуют
67	417285.89	1366192.13	данные отсутствуют	данные отсутствуют
67	417285.89	1366192.13	данные отсутствуют	данные отсутствуют
68	417358.26	1366082.7	данные отсутствуют	данные отсутствуют
68	417358.26	1366082.7	данные отсутствуют	данные отсутствуют
69	417403.6	1366071.45	данные отсутствуют	данные отсутствуют
69	417403.6	1366071.45	данные отсутствуют	данные отсутствуют

Государственный регистратор		ФГИС ЕГРН
полное наименование должности	подпись	инициалы, фамилия

М.П.

Выписка из Единого государственного реестра недвижимости об объекте недвижимости
Сведения о частях земельного участка

Земельный участок				
(вид объекта недвижимости)				
Лист № __ Раздела 4.2		Всего листов раздела 4.2 : __		Всего разделов: __
Всего листов выписки: __				
31.05.2021 № 99/2021/395897181				
Кадастровый номер:			63:17:2405003:554	
Сведения о характерных точках границы части (частей) земельного участка				
Учетный номер части: 10				
Система координат: МСК-05				
Зона №				
Номер точки	Координаты, м		Описание закрепления на местности	Средняя квадратическая погрешность определения координат характерных точек границы части земельного участка, м
	X	Y		
1	2	3	4	5
1	417345.41	1365422.1	данные отсутствуют	данные отсутствуют
1	417345.41	1365422.1	данные отсутствуют	данные отсутствуют
1	417345.41	1365422.1	данные отсутствуют	данные отсутствуют
2	417495.46	1365693.86	данные отсутствуют	данные отсутствуют
2	417495.46	1365693.86	данные отсутствуют	данные отсутствуют
2	417495.46	1365693.86	данные отсутствуют	данные отсутствуют
3	417480.57	1365842.83	данные отсутствуют	данные отсутствуют
3	417480.57	1365842.83	данные отсутствуют	данные отсутствуют
3	417480.57	1365842.83	данные отсутствуют	данные отсутствуют
4	417459.6	1366101.81	данные отсутствуют	данные отсутствуют
4	417459.6	1366101.81	данные отсутствуют	данные отсутствуют
4	417459.6	1366101.81	данные отсутствуют	данные отсутствуют
5	417333.05	1366652.9	данные отсутствуют	данные отсутствуют
5	417333.05	1366652.9	данные отсутствуют	данные отсутствуют
5	417333.05	1366652.9	данные отсутствуют	данные отсутствуют
6	417288.73	1366752.01	данные отсутствуют	данные отсутствуют
Государственный регистратор			ФГИС ЕГРН	
полное наименование должности			подпись	
			инициалы, фамилия	

М.П.

Выписка из Единого государственного реестра недвижимости об объекте недвижимости
Сведения о частях земельного участка

Земельный участок			
(вид объекта недвижимости)			
Лист № __ Раздела 4.2	Всего листов раздела 4.2 : __	Всего разделов: __	Всего листов выписки: __
31.05.2021 № 99/2021/395897181			
Кадастровый номер:		63:17:2405003:554	

Номер точки	Координаты, м		Описание закрепления на местности	Средняя квадратическая погрешность определения координат характерных точек границы части земельного участка, м
	X	Y		
1	2	3	4	5
6	417288.73	1366752.01	данные отсутствуют	данные отсутствуют
6	417288.73	1366752.01	данные отсутствуют	данные отсутствуют
7	416877.85	1366558.32	данные отсутствуют	данные отсутствуют
7	416877.85	1366558.32	данные отсутствуют	данные отсутствуют
7	416877.85	1366558.32	данные отсутствуют	данные отсутствуют
7	416877.85	1366558.32	данные отсутствуют	данные отсутствуют
8	416889.44	1366500.36	данные отсутствуют	данные отсутствуют
8	416889.44	1366500.36	данные отсутствуют	данные отсутствуют
8	416889.44	1366500.36	данные отсутствуют	данные отсутствуют
8	416889.44	1366500.36	данные отсутствуют	данные отсутствуют
9	416924.39	1366351.55	данные отсутствуют	данные отсутствуют
9	416924.39	1366351.55	данные отсутствуют	данные отсутствуют
9	416924.39	1366351.55	данные отсутствуют	данные отсутствуют
9	416924.39	1366351.55	данные отсутствуют	данные отсутствуют
10	416946.61	1366240.48	данные отсутствуют	данные отсутствуют
10	416946.61	1366240.48	данные отсутствуют	данные отсутствуют
10	416946.61	1366240.48	данные отсутствуют	данные отсутствуют

Государственный регистратор		ФГИС ЕГРН
полное наименование должности	подпись	инициалы, фамилия

М.П.

Выписка из Единого государственного реестра недвижимости об объекте недвижимости
Сведения о частях земельного участка

Земельный участок			
(вид объекта недвижимости)			
Лист № ____ Раздела 4.2	Всего листов раздела 4.2 : ____	Всего разделов: ____	Всего листов выписки: ____
31.05.2021 № 99/2021/395897181			
Кадастровый номер:		63:17:2405003:554	

Номер точки	Координаты, м		Описание закрепления на местности	Средняя квадратическая погрешность определения координат характерных точек границы части земельного участка, м
	X	Y		
1	2	3	4	5
10	416946.61	1366240.48	данные отсутствуют	данные отсутствуют
11	416962.53	1366126.98	данные отсутствуют	данные отсутствуют
11	416962.53	1366126.98	данные отсутствуют	данные отсутствуют
11	416962.53	1366126.98	данные отсутствуют	данные отсутствуют
12	416981.65	1366067.15	данные отсутствуют	данные отсутствуют
12	416981.65	1366067.15	данные отсутствуют	данные отсутствуют
12	416981.65	1366067.15	данные отсутствуют	данные отсутствуют
12	416981.65	1366067.15	данные отсутствуют	данные отсутствуют
13	416991.82	1366032.63	данные отсутствуют	данные отсутствуют
13	416991.82	1366032.63	данные отсутствуют	данные отсутствуют
13	416991.82	1366032.63	данные отсутствуют	данные отсутствуют
13	416991.82	1366032.63	данные отсутствуют	данные отсутствуют
14	417012.14	1366003.08	данные отсутствуют	данные отсутствуют
14	417012.14	1366003.08	данные отсутствуют	данные отсутствуют
14	417012.14	1366003.08	данные отсутствуют	данные отсутствуют
14	417012.14	1366003.08	данные отсутствуют	данные отсутствуют
15	417054.19	1365951.8	данные отсутствуют	данные отсутствуют

Государственный регистратор		ФГИС ЕГРН
полное наименование должности	подпись	инициалы, фамилия

М.П.

Выписка из Единого государственного реестра недвижимости об объекте недвижимости
Сведения о частях земельного участка

Земельный участок			
(вид объекта недвижимости)			
Лист № __ Раздела 4.2	Всего листов раздела 4.2 : __	Всего разделов: __	Всего листов выписки: __
31.05.2021 № 99/2021/395897181			
Кадастровый номер:		63:17:2405003:554	

Номер точки	Координаты, м		Описание закрепления на местности	Средняя квадратическая погрешность определения координат характерных точек границы части земельного участка, м
	X	Y		
1	2	3	4	5
15	417054.19	1365951.8	данные отсутствуют	данные отсутствуют
15	417054.19	1365951.8	данные отсутствуют	данные отсутствуют
15	417054.19	1365951.8	данные отсутствуют	данные отсутствуют
16	417084.19	1365911.27	данные отсутствуют	данные отсутствуют
16	417084.19	1365911.27	данные отсутствуют	данные отсутствуют
16	417084.19	1365911.27	данные отсутствуют	данные отсутствуют
16	417084.19	1365911.27	данные отсутствуют	данные отсутствуют
17	417093.05	1365899.29	данные отсутствуют	данные отсутствуют
17	417093.05	1365899.29	данные отсутствуют	данные отсутствуют
17	417093.05	1365899.29	данные отсутствуют	данные отсутствуют
17	417093.05	1365899.29	данные отсутствуют	данные отсутствуют
18	417121.21	1365814.19	данные отсутствуют	данные отсутствуют
18	417121.21	1365814.19	данные отсутствуют	данные отсутствуют
18	417121.21	1365814.19	данные отсутствуют	данные отсутствуют
18	417121.21	1365814.19	данные отсутствуют	данные отсутствуют
19	417159.36	1365719.89	данные отсутствуют	данные отсутствуют
19	417159.36	1365719.89	данные отсутствуют	данные отсутствуют

Государственный регистратор		ФГИС ЕГРН
полное наименование должности	подпись	инициалы, фамилия

М.П.

Выписка из Единого государственного реестра недвижимости об объекте недвижимости
Сведения о частях земельного участка

Земельный участок			
(вид объекта недвижимости)			
Лист № ___ Раздела 4.2	Всего листов раздела 4.2 : ___	Всего разделов: ___	Всего листов выписки: ___
31.05.2021 № 99/2021/395897181			
Кадастровый номер:		63:17:2405003:554	

Номер точки	Координаты, м		Описание закрепления на местности	Средняя квадратическая погрешность определения координат характерных точек границы части земельного участка, м
	X	Y		
1	2	3	4	5
19	417159.36	1365719.89	данные отсутствуют	данные отсутствуют
20	417176.01	1365673.53	данные отсутствуют	данные отсутствуют
20	417176.01	1365673.53	данные отсутствуют	данные отсутствуют
20	417176.01	1365673.53	данные отсутствуют	данные отсутствуют
21	417191.77	1365638.89	данные отсутствуют	данные отсутствуют
21	417191.77	1365638.89	данные отсутствуют	данные отсутствуют
21	417191.77	1365638.89	данные отсутствуют	данные отсутствуют
22	417197.07	1365597.57	данные отсутствуют	данные отсутствуют
22	417197.07	1365597.57	данные отсутствуют	данные отсутствуют
22	417197.07	1365597.57	данные отсутствуют	данные отсутствуют
23	417209.86	1365569.84	данные отсутствуют	данные отсутствуют
23	417209.86	1365569.84	данные отсутствуют	данные отсутствуют
23	417209.86	1365569.84	данные отсутствуют	данные отсутствуют
24	417219.33	1365535.13	данные отсутствуют	данные отсутствуют
24	417219.33	1365535.13	данные отсутствуют	данные отсутствуют
24	417219.33	1365535.13	данные отсутствуют	данные отсутствуют
25	417240.58	1365457.6	данные отсутствуют	данные отсутствуют
Государственный регистратор				ФГИС ЕГРН
полное наименование должности			подпись	инициалы, фамилия

М.П.

Выписка из Единого государственного реестра недвижимости об объекте недвижимости
Сведения о частях земельного участка

Земельный участок			
(вид объекта недвижимости)			
Лист № __ Раздела 4.2	Всего листов раздела 4.2 : __	Всего разделов: __	Всего листов выписки: __
31.05.2021 № 99/2021/395897181			
Кадастровый номер:		63:17:2405003:554	

Номер точки	Координаты, м		Описание закрепления на местности	Средняя квадратическая погрешность определения координат характерных точек границы части земельного участка, м
	X	Y		
1	2	3	4	5
25	417240.58	1365457.6	данные отсутствуют	данные отсутствуют
25	417240.58	1365457.6	данные отсутствуют	данные отсутствуют
26	417254.71	1365424.99	данные отсутствуют	данные отсутствуют
26	417254.71	1365424.99	данные отсутствуют	данные отсутствуют
26	417254.71	1365424.99	данные отсутствуют	данные отсутствуют
27	417262.65	1365418.28	данные отсутствуют	данные отсутствуют
27	417262.65	1365418.28	данные отсутствуют	данные отсутствуют
27	417262.65	1365418.28	данные отсутствуют	данные отсутствуют
28	417270.05	1365412	данные отсутствуют	данные отсутствуют
28	417270.05	1365412	данные отсутствуют	данные отсутствуют
28	417270.05	1365412	данные отсутствуют	данные отсутствуют
29	417298.57	1365416.39	данные отсутствуют	данные отсутствуют
29	417298.57	1365416.39	данные отсутствуют	данные отсутствуют
29	417298.57	1365416.39	данные отсутствуют	данные отсутствуют
30	417322.94	1365413.95	данные отсутствуют	данные отсутствуют
30	417322.94	1365413.95	данные отсутствуют	данные отсутствуют
30	417322.94	1365413.95	данные отсутствуют	данные отсутствуют
Государственный регистратор				ФГИС ЕГРН
полное наименование должности			подпись	инициалы, фамилия

М.П.

Выписка из Единого государственного реестра недвижимости об объекте недвижимости
Сведения о частях земельного участка

Земельный участок			
(вид объекта недвижимости)			
Лист № ___ Раздела 4.2	Всего листов раздела 4.2 : ___	Всего разделов: ___	Всего листов выписки: ___
31.05.2021 № 99/2021/395897181			
Кадастровый номер:		63:17:2405003:554	

Номер точки	Координаты, м		Описание закрепления на местности	Средняя квадратическая погрешность определения координат характерных точек границы части земельного участка, м
	X	Y		
1	2	3	4	5
31	417365.72	1365458.88	данные отсутствуют	данные отсутствуют
31	417365.72	1365458.88	данные отсутствуют	данные отсутствуют
32	417362.12	1365459.21	данные отсутствуют	данные отсутствуют
32	417362.12	1365459.21	данные отсутствуют	данные отсутствуют
33	417263.43	1365516.22	данные отсутствуют	данные отсутствуют
33	417263.43	1365516.22	данные отсутствуют	данные отсутствуют
34	417117.17	1365988.78	данные отсутствуют	данные отсутствуют
34	417117.17	1365988.78	данные отсутствуют	данные отсутствуют
35	416994.8	1366088.21	данные отсутствуют	данные отсутствуют
35	416994.8	1366088.21	данные отсутствуют	данные отсутствуют
36	416908.65	1366572.85	данные отсутствуют	данные отсутствуют
36	416908.65	1366572.85	данные отсутствуют	данные отсутствуют
37	416889.92	1366564.01	данные отсутствуют	данные отсутствуют
37	416889.92	1366564.01	данные отсутствуют	данные отсутствуют
38	416973.96	1366091.21	данные отсутствуют	данные отсутствуют
39	416979.07	1366075.23	данные отсутствуют	данные отсутствуют
39	416979.07	1366075.23	данные отсутствуют	данные отсутствуют
Государственный регистратор				ФГИС ЕГРН
полное наименование должности			подпись	инициалы, фамилия

М.П.

Выписка из Единого государственного реестра недвижимости об объекте недвижимости
Сведения о частях земельного участка

Земельный участок			
<small>(вид объекта недвижимости)</small>			
Лист № __ Раздела 4.2	Всего листов раздела 4.2 : __	Всего разделов: __	Всего листов выписки: __
31.05.2021 № 99/2021/395897181			
Кадастровый номер:		63:17:2405003:554	

Номер точки	Координаты, м		Описание закрепления на местности	Средняя квадратическая погрешность определения координат характерных точек границы части земельного участка, м
	X	Y		
1	2	3	4	5
39	416979.07	1366075.23	данные отсутствуют	данные отсутствуют
40	417099.85	1365977.08	данные отсутствуют	данные отсутствуют
40	417099.85	1365977.08	данные отсутствуют	данные отсутствуют
41	417246.64	1365502.83	данные отсутствуют	данные отсутствуют
41	417246.64	1365502.83	данные отсутствуют	данные отсутствуют
42	417355.32	1365440.04	данные отсутствуют	данные отсутствуют
42	417355.32	1365440.04	данные отсутствуют	данные отсутствуют
43	417147.12	1365750.14	данные отсутствуют	данные отсутствуют
44	417131.83	1365816.17	данные отсутствуют	данные отсутствуют
45	417116.67	1365897.67	данные отсутствуют	данные отсутствуют
46	417086.92	1365956.87	данные отсутствуют	данные отсутствуют
47	417051.68	1365978.95	данные отсутствуют	данные отсутствуют
48	417031.85	1366018.26	данные отсутствуют	данные отсутствуют
49	416951.84	1366203.15	данные отсутствуют	данные отсутствуют
50	416969.02	1366216.04	данные отсутствуют	данные отсутствуют
51	416908.66	1366572.85	данные отсутствуют	данные отсутствуют
52	416973.96	1366091.19	данные отсутствуют	данные отсутствуют

Государственный регистратор		ФГИС ЕГРН
полное наименование должности	подпись	инициалы, фамилия

М.П.

Выписка из Единого государственного реестра недвижимости об объекте недвижимости
Сведения о частях земельного участка

Земельный участок			
(вид объекта недвижимости)			
Лист № __ Раздела 4.2	Всего листов раздела 4.2 : __	Всего разделов: __	Всего листов выписки: __
31.05.2021 № 99/2021/395897181			
Кадастровый номер:		63:17:2405003:554	

Номер точки	Координаты, м		Описание закрепления на местности	Средняя квадратическая погрешность определения координат характерных точек границы части земельного участка, м
	X	Y		
1	2	3	4	5
53	417455.51	1365621.51	данные отсутствуют	данные отсутствуют
53	417455.51	1365621.51	данные отсутствуют	данные отсутствуют
54	417470.07	1365972.47	данные отсутствуют	данные отсутствуют
54	417470.07	1365972.47	данные отсутствуют	данные отсутствуют
55	416940.13	1366272.89	данные отсутствуют	данные отсутствуют
55	416940.13	1366272.89	данные отсутствуют	данные отсутствуют
56	417122.87	1365810.07	данные отсутствуют	данные отсутствуют
56	417122.87	1365810.07	данные отсутствуют	данные отсутствуют
57	417397.34	1366372.92	данные отсутствуют	данные отсутствуют
57	417397.34	1366372.92	данные отсутствуют	данные отсутствуют
58	416982.92	1366607.85	данные отсутствуют	данные отсутствуют
58	416982.92	1366607.85	данные отсутствуют	данные отсутствуют
59	417059.24	1366643.83	данные отсутствуют	данные отсутствуют
59	417059.24	1366643.83	данные отсутствуют	данные отсутствуют
60	417371.78	1366484.25	данные отсутствуют	данные отсутствуют
60	417371.78	1366484.25	данные отсутствуют	данные отсутствуют
61	417450.71	1366080.92	данные отсутствуют	данные отсутствуют

Государственный регистратор		ФГИС ЕГРН
полное наименование должности	подпись	инициалы, фамилия

М.П.

Выписка из Единого государственного реестра недвижимости об объекте недвижимости
Сведения о частях земельного участка

Земельный участок			
(вид объекта недвижимости)			
Лист № __ Раздела 4.2	Всего листов раздела 4.2 : __	Всего разделов: __	Всего листов выписки: __
31.05.2021 № 99/2021/395897181			
Кадастровый номер:		63:17:2405003:554	

Номер точки	Координаты, м		Описание закрепления на местности	Средняя квадратическая погрешность определения координат характерных точек границы части земельного участка, м
	X	Y		
1	2	3	4	5
61	417450.71	1366080.92	данные отсутствуют	данные отсутствуют
62	417460.92	1366085.53	данные отсутствуют	данные отсутствуют
62	417460.92	1366085.53	данные отсутствуют	данные отсутствуют
63	417326.64	1366667.23	данные отсутствуют	данные отсутствуют
63	417326.64	1366667.23	данные отсутствуют	данные отсутствуют
64	417325.9	1366665.18	данные отсутствуют	данные отсутствуют
64	417325.9	1366665.18	данные отсутствуют	данные отсутствуют
65	417292.53	1366536.06	данные отсутствуют	данные отсутствуют
65	417292.53	1366536.06	данные отсутствуют	данные отсутствуют
66	417269.14	1366301.51	данные отсутствуют	данные отсутствуют
66	417269.14	1366301.51	данные отсутствуют	данные отсутствуют
67	417285.89	1366192.13	данные отсутствуют	данные отсутствуют
67	417285.89	1366192.13	данные отсутствуют	данные отсутствуют
68	417358.26	1366082.7	данные отсутствуют	данные отсутствуют
68	417358.26	1366082.7	данные отсутствуют	данные отсутствуют
69	417403.6	1366071.45	данные отсутствуют	данные отсутствуют
69	417403.6	1366071.45	данные отсутствуют	данные отсутствуют

Государственный регистратор		ФГИС ЕГРН
полное наименование должности	подпись	инициалы, фамилия

М.П.

Выписка из Единого государственного реестра недвижимости об объекте недвижимости
Сведения о частях земельного участка

Земельный участок				
(вид объекта недвижимости)				
Лист № __ Раздела 4.2		Всего листов раздела 4.2 : __		Всего разделов: __
Всего листов выписки: __				
31.05.2021 № 99/2021/395897181				
Кадастровый номер:			63:17:2405003:554	
Сведения о характерных точках границы части (частей) земельного участка				
Учетный номер части: 11				
Система координат: МСК-05				
Зона №				
Номер точки	Координаты, м		Описание закрепления на местности	Средняя квадратическая погрешность определения координат характерных точек границы части земельного участка, м
	X	Y		
1	2	3	4	5
1	417345.41	1365422.1	данные отсутствуют	данные отсутствуют
1	417345.41	1365422.1	данные отсутствуют	данные отсутствуют
1	417345.41	1365422.1	данные отсутствуют	данные отсутствуют
2	417495.46	1365693.86	данные отсутствуют	данные отсутствуют
2	417495.46	1365693.86	данные отсутствуют	данные отсутствуют
2	417495.46	1365693.86	данные отсутствуют	данные отсутствуют
3	417480.57	1365842.83	данные отсутствуют	данные отсутствуют
3	417480.57	1365842.83	данные отсутствуют	данные отсутствуют
3	417480.57	1365842.83	данные отсутствуют	данные отсутствуют
4	417459.6	1366101.81	данные отсутствуют	данные отсутствуют
4	417459.6	1366101.81	данные отсутствуют	данные отсутствуют
4	417459.6	1366101.81	данные отсутствуют	данные отсутствуют
5	417333.05	1366652.9	данные отсутствуют	данные отсутствуют
5	417333.05	1366652.9	данные отсутствуют	данные отсутствуют
5	417333.05	1366652.9	данные отсутствуют	данные отсутствуют
6	417288.73	1366752.01	данные отсутствуют	данные отсутствуют
Государственный регистратор			ФГИС ЕГРН	
полное наименование должности			подпись	
			инициалы, фамилия	

М.П.

Выписка из Единого государственного реестра недвижимости об объекте недвижимости
Сведения о частях земельного участка

Земельный участок			
<small>(вид объекта недвижимости)</small>			
Лист № __ Раздела 4.2	Всего листов раздела 4.2 : __	Всего разделов: __	Всего листов выписки: __
31.05.2021 № 99/2021/395897181			
Кадастровый номер:		63:17:2405003:554	

Номер точки	Координаты, м		Описание закрепления на местности	Средняя квадратическая погрешность определения координат характерных точек границы части земельного участка, м
	X	Y		
1	2	3	4	5
6	417288.73	1366752.01	данные отсутствуют	данные отсутствуют
6	417288.73	1366752.01	данные отсутствуют	данные отсутствуют
7	416877.85	1366558.32	данные отсутствуют	данные отсутствуют
7	416877.85	1366558.32	данные отсутствуют	данные отсутствуют
7	416877.85	1366558.32	данные отсутствуют	данные отсутствуют
7	416877.85	1366558.32	данные отсутствуют	данные отсутствуют
8	416889.44	1366500.36	данные отсутствуют	данные отсутствуют
8	416889.44	1366500.36	данные отсутствуют	данные отсутствуют
8	416889.44	1366500.36	данные отсутствуют	данные отсутствуют
8	416889.44	1366500.36	данные отсутствуют	данные отсутствуют
9	416924.39	1366351.55	данные отсутствуют	данные отсутствуют
9	416924.39	1366351.55	данные отсутствуют	данные отсутствуют
9	416924.39	1366351.55	данные отсутствуют	данные отсутствуют
9	416924.39	1366351.55	данные отсутствуют	данные отсутствуют
10	416946.61	1366240.48	данные отсутствуют	данные отсутствуют
10	416946.61	1366240.48	данные отсутствуют	данные отсутствуют
10	416946.61	1366240.48	данные отсутствуют	данные отсутствуют

Государственный регистратор		ФГИС ЕГРН
полное наименование должности	подпись	инициалы, фамилия

М.П.

Выписка из Единого государственного реестра недвижимости об объекте недвижимости
Сведения о частях земельного участка

Земельный участок			
(вид объекта недвижимости)			
Лист № ___ Раздела 4.2	Всего листов раздела 4.2 : ___	Всего разделов: ___	Всего листов выписки: ___
31.05.2021 № 99/2021/395897181			
Кадастровый номер:		63:17:2405003:554	

Номер точки	Координаты, м		Описание закрепления на местности	Средняя квадратическая погрешность определения координат характерных точек границы части земельного участка, м
	X	Y		
1	2	3	4	5
10	416946.61	1366240.48	данные отсутствуют	данные отсутствуют
11	416962.53	1366126.98	данные отсутствуют	данные отсутствуют
11	416962.53	1366126.98	данные отсутствуют	данные отсутствуют
11	416962.53	1366126.98	данные отсутствуют	данные отсутствуют
12	416981.65	1366067.15	данные отсутствуют	данные отсутствуют
12	416981.65	1366067.15	данные отсутствуют	данные отсутствуют
12	416981.65	1366067.15	данные отсутствуют	данные отсутствуют
12	416981.65	1366067.15	данные отсутствуют	данные отсутствуют
13	416991.82	1366032.63	данные отсутствуют	данные отсутствуют
13	416991.82	1366032.63	данные отсутствуют	данные отсутствуют
13	416991.82	1366032.63	данные отсутствуют	данные отсутствуют
13	416991.82	1366032.63	данные отсутствуют	данные отсутствуют
14	417012.14	1366003.08	данные отсутствуют	данные отсутствуют
14	417012.14	1366003.08	данные отсутствуют	данные отсутствуют
14	417012.14	1366003.08	данные отсутствуют	данные отсутствуют
14	417012.14	1366003.08	данные отсутствуют	данные отсутствуют
15	417054.19	1365951.8	данные отсутствуют	данные отсутствуют

Государственный регистратор		ФГИС ЕГРН
полное наименование должности	подпись	инициалы, фамилия

М.П.

Выписка из Единого государственного реестра недвижимости об объекте недвижимости
Сведения о частях земельного участка

Земельный участок			
(вид объекта недвижимости)			
Лист № __ Раздела 4.2	Всего листов раздела 4.2 : __	Всего разделов: __	Всего листов выписки: __
31.05.2021 № 99/2021/395897181			
Кадастровый номер:		63:17:2405003:554	

Номер точки	Координаты, м		Описание закрепления на местности	Средняя квадратическая погрешность определения координат характерных точек границы части земельного участка, м
	X	Y		
1	2	3	4	5
15	417054.19	1365951.8	данные отсутствуют	данные отсутствуют
15	417054.19	1365951.8	данные отсутствуют	данные отсутствуют
15	417054.19	1365951.8	данные отсутствуют	данные отсутствуют
16	417084.19	1365911.27	данные отсутствуют	данные отсутствуют
16	417084.19	1365911.27	данные отсутствуют	данные отсутствуют
16	417084.19	1365911.27	данные отсутствуют	данные отсутствуют
16	417084.19	1365911.27	данные отсутствуют	данные отсутствуют
17	417093.05	1365899.29	данные отсутствуют	данные отсутствуют
17	417093.05	1365899.29	данные отсутствуют	данные отсутствуют
17	417093.05	1365899.29	данные отсутствуют	данные отсутствуют
17	417093.05	1365899.29	данные отсутствуют	данные отсутствуют
18	417121.21	1365814.19	данные отсутствуют	данные отсутствуют
18	417121.21	1365814.19	данные отсутствуют	данные отсутствуют
18	417121.21	1365814.19	данные отсутствуют	данные отсутствуют
18	417121.21	1365814.19	данные отсутствуют	данные отсутствуют
19	417159.36	1365719.89	данные отсутствуют	данные отсутствуют
19	417159.36	1365719.89	данные отсутствуют	данные отсутствуют

Государственный регистратор		ФГИС ЕГРН
полное наименование должности	подпись	инициалы, фамилия

М.П.

Выписка из Единого государственного реестра недвижимости об объекте недвижимости
Сведения о частях земельного участка

Земельный участок			
(вид объекта недвижимости)			
Лист № ___ Раздела 4.2	Всего листов раздела 4.2 : ___	Всего разделов: ___	Всего листов выписки: ___
31.05.2021 № 99/2021/395897181			
Кадастровый номер:		63:17:2405003:554	

Номер точки	Координаты, м		Описание закрепления на местности	Средняя квадратическая погрешность определения координат характерных точек границы части земельного участка, м
	X	Y		
1	2	3	4	5
19	417159.36	1365719.89	данные отсутствуют	данные отсутствуют
20	417176.01	1365673.53	данные отсутствуют	данные отсутствуют
20	417176.01	1365673.53	данные отсутствуют	данные отсутствуют
20	417176.01	1365673.53	данные отсутствуют	данные отсутствуют
21	417191.77	1365638.89	данные отсутствуют	данные отсутствуют
21	417191.77	1365638.89	данные отсутствуют	данные отсутствуют
21	417191.77	1365638.89	данные отсутствуют	данные отсутствуют
22	417197.07	1365597.57	данные отсутствуют	данные отсутствуют
22	417197.07	1365597.57	данные отсутствуют	данные отсутствуют
22	417197.07	1365597.57	данные отсутствуют	данные отсутствуют
23	417209.86	1365569.84	данные отсутствуют	данные отсутствуют
23	417209.86	1365569.84	данные отсутствуют	данные отсутствуют
23	417209.86	1365569.84	данные отсутствуют	данные отсутствуют
24	417219.33	1365535.13	данные отсутствуют	данные отсутствуют
24	417219.33	1365535.13	данные отсутствуют	данные отсутствуют
24	417219.33	1365535.13	данные отсутствуют	данные отсутствуют
25	417240.58	1365457.6	данные отсутствуют	данные отсутствуют

Государственный регистратор		ФГИС ЕГРН
полное наименование должности	подпись	инициалы, фамилия

М.П.

Выписка из Единого государственного реестра недвижимости об объекте недвижимости
Сведения о частях земельного участка

Земельный участок			
(вид объекта недвижимости)			
Лист № ___ Раздела 4.2	Всего листов раздела 4.2 : ___	Всего разделов: ___	Всего листов выписки: ___
31.05.2021 № 99/2021/395897181			
Кадастровый номер:		63:17:2405003:554	

Номер точки	Координаты, м		Описание закрепления на местности	Средняя квадратическая погрешность определения координат характерных точек границы части земельного участка, м
	X	Y		
1	2	3	4	5
25	417240.58	1365457.6	данные отсутствуют	данные отсутствуют
25	417240.58	1365457.6	данные отсутствуют	данные отсутствуют
26	417254.71	1365424.99	данные отсутствуют	данные отсутствуют
26	417254.71	1365424.99	данные отсутствуют	данные отсутствуют
26	417254.71	1365424.99	данные отсутствуют	данные отсутствуют
27	417262.65	1365418.28	данные отсутствуют	данные отсутствуют
27	417262.65	1365418.28	данные отсутствуют	данные отсутствуют
27	417262.65	1365418.28	данные отсутствуют	данные отсутствуют
28	417270.05	1365412	данные отсутствуют	данные отсутствуют
28	417270.05	1365412	данные отсутствуют	данные отсутствуют
28	417270.05	1365412	данные отсутствуют	данные отсутствуют
29	417298.57	1365416.39	данные отсутствуют	данные отсутствуют
29	417298.57	1365416.39	данные отсутствуют	данные отсутствуют
29	417298.57	1365416.39	данные отсутствуют	данные отсутствуют
30	417322.94	1365413.95	данные отсутствуют	данные отсутствуют
30	417322.94	1365413.95	данные отсутствуют	данные отсутствуют
30	417322.94	1365413.95	данные отсутствуют	данные отсутствуют
Государственный регистратор				ФГИС ЕГРН
полное наименование должности			подпись	инициалы, фамилия

М.П.

Выписка из Единого государственного реестра недвижимости об объекте недвижимости
Сведения о частях земельного участка

Земельный участок			
(вид объекта недвижимости)			
Лист № ___ Раздела 4.2	Всего листов раздела 4.2 : ___	Всего разделов: ___	Всего листов выписки: ___
31.05.2021 № 99/2021/395897181			
Кадастровый номер:		63:17:2405003:554	

Номер точки	Координаты, м		Описание закрепления на местности	Средняя квадратическая погрешность определения координат характерных точек границы части земельного участка, м
	X	Y		
1	2	3	4	5
31	417365.72	1365458.88	данные отсутствуют	данные отсутствуют
31	417365.72	1365458.88	данные отсутствуют	данные отсутствуют
32	417362.12	1365459.21	данные отсутствуют	данные отсутствуют
32	417362.12	1365459.21	данные отсутствуют	данные отсутствуют
33	417263.43	1365516.22	данные отсутствуют	данные отсутствуют
33	417263.43	1365516.22	данные отсутствуют	данные отсутствуют
34	417117.17	1365988.78	данные отсутствуют	данные отсутствуют
34	417117.17	1365988.78	данные отсутствуют	данные отсутствуют
35	416994.8	1366088.21	данные отсутствуют	данные отсутствуют
35	416994.8	1366088.21	данные отсутствуют	данные отсутствуют
36	416908.65	1366572.85	данные отсутствуют	данные отсутствуют
36	416908.65	1366572.85	данные отсутствуют	данные отсутствуют
37	416889.92	1366564.01	данные отсутствуют	данные отсутствуют
37	416889.92	1366564.01	данные отсутствуют	данные отсутствуют
38	416973.96	1366091.21	данные отсутствуют	данные отсутствуют
39	416979.07	1366075.23	данные отсутствуют	данные отсутствуют
39	416979.07	1366075.23	данные отсутствуют	данные отсутствуют
Государственный регистратор				ФГИС ЕГРН
полное наименование должности			подпись	инициалы, фамилия

М.П.

Выписка из Единого государственного реестра недвижимости об объекте недвижимости
Сведения о частях земельного участка

Земельный участок			
(вид объекта недвижимости)			
Лист № __ Раздела 4.2	Всего листов раздела 4.2 : __	Всего разделов: __	Всего листов выписки: __
31.05.2021 № 99/2021/395897181			
Кадастровый номер:		63:17:2405003:554	

Номер точки	Координаты, м		Описание закрепления на местности	Средняя квадратическая погрешность определения координат характерных точек границы части земельного участка, м
	X	Y		
1	2	3	4	5
39	416979.07	1366075.23	данные отсутствуют	данные отсутствуют
40	417099.85	1365977.08	данные отсутствуют	данные отсутствуют
40	417099.85	1365977.08	данные отсутствуют	данные отсутствуют
41	417246.64	1365502.83	данные отсутствуют	данные отсутствуют
41	417246.64	1365502.83	данные отсутствуют	данные отсутствуют
42	417355.32	1365440.04	данные отсутствуют	данные отсутствуют
42	417355.32	1365440.04	данные отсутствуют	данные отсутствуют
43	417147.12	1365750.14	данные отсутствуют	данные отсутствуют
44	417131.83	1365816.17	данные отсутствуют	данные отсутствуют
45	417116.67	1365897.67	данные отсутствуют	данные отсутствуют
46	417086.92	1365956.87	данные отсутствуют	данные отсутствуют
47	417051.68	1365978.95	данные отсутствуют	данные отсутствуют
48	417031.85	1366018.26	данные отсутствуют	данные отсутствуют
49	416951.84	1366203.15	данные отсутствуют	данные отсутствуют
50	416969.02	1366216.04	данные отсутствуют	данные отсутствуют
51	416908.66	1366572.85	данные отсутствуют	данные отсутствуют
52	416973.96	1366091.19	данные отсутствуют	данные отсутствуют

Государственный регистратор		ФГИС ЕГРН
полное наименование должности	подпись	инициалы, фамилия

М.П.

Выписка из Единого государственного реестра недвижимости об объекте недвижимости
Сведения о частях земельного участка

Земельный участок			
(вид объекта недвижимости)			
Лист № ____ Раздела 4.2	Всего листов раздела 4.2 : ____	Всего разделов: ____	Всего листов выписки: ____
31.05.2021 № 99/2021/395897181			
Кадастровый номер:		63:17:2405003:554	

Номер точки	Координаты, м		Описание закрепления на местности	Средняя квадратическая погрешность определения координат характерных точек границы части земельного участка, м
	X	Y		
1	2	3	4	5
53	417455.51	1365621.51	данные отсутствуют	данные отсутствуют
53	417455.51	1365621.51	данные отсутствуют	данные отсутствуют
54	417470.07	1365972.47	данные отсутствуют	данные отсутствуют
54	417470.07	1365972.47	данные отсутствуют	данные отсутствуют
55	416940.13	1366272.89	данные отсутствуют	данные отсутствуют
55	416940.13	1366272.89	данные отсутствуют	данные отсутствуют
56	417122.87	1365810.07	данные отсутствуют	данные отсутствуют
56	417122.87	1365810.07	данные отсутствуют	данные отсутствуют
57	417397.34	1366372.92	данные отсутствуют	данные отсутствуют
57	417397.34	1366372.92	данные отсутствуют	данные отсутствуют
58	416982.92	1366607.85	данные отсутствуют	данные отсутствуют
58	416982.92	1366607.85	данные отсутствуют	данные отсутствуют
59	417059.24	1366643.83	данные отсутствуют	данные отсутствуют
59	417059.24	1366643.83	данные отсутствуют	данные отсутствуют
60	417371.78	1366484.25	данные отсутствуют	данные отсутствуют
60	417371.78	1366484.25	данные отсутствуют	данные отсутствуют
61	417450.71	1366080.92	данные отсутствуют	данные отсутствуют

Государственный регистратор		ФГИС ЕГРН
полное наименование должности	подпись	инициалы, фамилия

М.П.

Выписка из Единого государственного реестра недвижимости об объекте недвижимости
Сведения о частях земельного участка

Земельный участок			
(вид объекта недвижимости)			
Лист № __ Раздела 4.2	Всего листов раздела 4.2 : __	Всего разделов: __	Всего листов выписки: __
31.05.2021 № 99/2021/395897181			
Кадастровый номер:		63:17:2405003:554	

Номер точки	Координаты, м		Описание закрепления на местности	Средняя квадратическая погрешность определения координат характерных точек границы части земельного участка, м
	X	Y		
1	2	3	4	5
61	417450.71	1366080.92	данные отсутствуют	данные отсутствуют
62	417460.92	1366085.53	данные отсутствуют	данные отсутствуют
62	417460.92	1366085.53	данные отсутствуют	данные отсутствуют
63	417326.64	1366667.23	данные отсутствуют	данные отсутствуют
63	417326.64	1366667.23	данные отсутствуют	данные отсутствуют
64	417325.9	1366665.18	данные отсутствуют	данные отсутствуют
64	417325.9	1366665.18	данные отсутствуют	данные отсутствуют
65	417292.53	1366536.06	данные отсутствуют	данные отсутствуют
65	417292.53	1366536.06	данные отсутствуют	данные отсутствуют
66	417269.14	1366301.51	данные отсутствуют	данные отсутствуют
66	417269.14	1366301.51	данные отсутствуют	данные отсутствуют
67	417285.89	1366192.13	данные отсутствуют	данные отсутствуют
67	417285.89	1366192.13	данные отсутствуют	данные отсутствуют
68	417358.26	1366082.7	данные отсутствуют	данные отсутствуют
68	417358.26	1366082.7	данные отсутствуют	данные отсутствуют
69	417403.6	1366071.45	данные отсутствуют	данные отсутствуют
69	417403.6	1366071.45	данные отсутствуют	данные отсутствуют

Государственный регистратор		ФГИС ЕГРН
полное наименование должности	подпись	инициалы, фамилия

М.П.