

Федеральное государственное бюджетное учреждение "Федеральная кадастровая палата Федеральной службы государственной регистрации, кадастра и картографии"

(полное наименование органа кадастрового учета)


КП.1

КАДАСТРОВЫЙ ПАСПОРТ ЗЕМЕЛЬНОГО УЧАСТКА
"03" февраля 2014 г. № 5900/201/14-55558

1	Кадастровый номер: 59:32:3650001:1324	2	Лист № 1	3	Всего листов: 3
4	Номер кадастрового квартала: 59:32:3650001				
Общие сведения					
5	Предельные номера: 59:32:3650001:1318	6	Дата внесения номера в государственный кадастр недвижимости: 20.02.2006		
7	—				
8	Местоположение: край Пермский, р-н Пермский, с/п Сыльвенское, д. Мостовая				
9	Категория земель: Земли населенных пунктов				
10	Разрешенное использование: Для ведения личного подсобного хозяйства				
11	Площадь: 1232900+/-777 кв. м				
12	Кадастровая стоимость (руб.): 121231057				
Сведения о правах:					
Правообладатель		Вид права		Особые отметки	
Владельцы инвестиционных паев Заккрытый инвестиционный паевой фонд недвижимости "МДМ-Золотой город" под управлением ООО "Управляющая компания МДМ"		Документ			
13	Общая долевая собственность				
14	Особые отметки: Кадастровый номер 59:32:3650001:1324 равензначен кадастровому номеру 59:32:365 00 01:1324. Предельный кадастровый номер 59:32:3650001:1318 равензначен кадастровому номеру 59:32:365 00 01:1318.				
15	Сведения о природных объектах: —				
Дополнительные сведения для регистрации прав на образованные земельные участки					
16.1		Номера образованных участков: 59:32:3650001:1324			
16.2		Номер участка, преобразованного в результате выдела: —			
16.3		Номера участков, подлежащих снятию с кадастрового учета: 59:32:3650001:1318			
16.4		Характер сведений государственного кадастра недвижимости (статус записи о земельном участке): —			

(наименование должности)

7



Ф.И.О. П. И.О. Ф.И.О.
М.П. (подпись)
Инженер I-категории
М.В. Першикова

(инициалы, фамилия)

КАДАСТРОВЫЙ ПАСПОРТ ЗЕМЕЛЬНОГО УЧАСТКА

"03" февраля 2014 г. № 5900/201/14-55558

КП.2

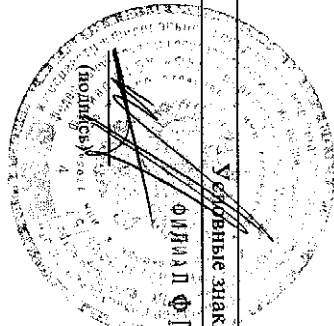
1	Кадастровый номер: 59:32:3650001:1324	2	Лист № 2	3	Всего листов: 3
План (чертеж, схема) земельного участка					



5 Масштаб 1:25000

Условные знаки: _____

(наименование должности)



ОИИИД ФБВУ «ФКП РОСРЕЕСТРА» ПО МОСКВЕ
 ИНЖЕНЕР I-КАТЕГОРИИ
 М.В. ПЕРШИКОВА

.....
 (инициалы, фамилия)

КАДАСТРОВЫЙ ПАСПОРТ ЗЕМЕЛЬНОГО УЧАСТКА

КП.3

"03" февраля 2014 г. № 5900/201/14-55558

1 Кадастровый номер: 59:32:3650001:1324


2 Лист № 3

3

Всего листов: 3

Сведения о частях земельного участка и обременениях				
Номер п/п	Учетный номер части	Площадь (м²)	Характеристика части	Лица, в пользу которых установлены обременения
1	2	3	4	5
4	1	49041	Обременение: Особый режим использования земли. Охранная зона электрических сетей 10 кВ	
	2		Доверительное управление	Общество с ограниченной ответственностью "Управляющая компания МДМ"
	3		Обременение: Особый режим использования земли. Водоохранная зона Камского водохранилища	

(наименование должности)



Филиал ФГУП «ФКН Росстандарт» по Мордовии
ИНЖЕНЕР I-КАТЕГОРИИ
М.В. ПЕРШИКОВА

(инициалы, фамилия)