

ФГИС ЕГРН

полное наименование органа регистрации прав

Раздел 1

Выписка из Единого государственного реестра недвижимости об объекте недвижимости

Сведения о характеристиках объекта недвижимости

На основании запроса от 27.10.2022 г., поступившего на рассмотрение 27.10.2022 г., сообщаем, что согласно записям Единого государственного реестра недвижимости:

Земельный участок			
(вид объекта недвижимости)			
Лист № ___	Раздела 1	Всего листов раздела 1 : ___	Всего разделов: ___
27.10.2022 № 99/2022/501885765		Всего листов выписки: ___	
Кадастровый номер:		35:01:0101035:191 (единое землепользование)	

Номер кадастрового квартала:	35:01:0101035
Дата присвоения кадастрового номера:	26.09.2007
Ранее присвоенный государственный учетный номер:	Кадастровый номер: 35:01:01 01 035:0191
Адрес:	установлено относительно ориентира, расположенного за пределами участка. Ориентир д. Кузнецово. Участок находится примерно в от ориентира по направлению на Участок находится примерно в 700 м., по направлению на юг от ориентира. Почтовый адрес ориентира: Вологодская обл, р-н Вытегорский, с/п Тудозерское
Площадь:	63000 +/- 439кв. м
Кадастровая стоимость, руб.:	32130
Кадастровые номера расположенных в пределах земельного участка объектов недвижимости:	данные отсутствуют
Кадастровые номера объектов недвижимости, из которых образован объект недвижимости:	35:01:0000000:278
Кадастровые номера образованных объектов недвижимости:	данные отсутствуют
Сведения о включении объекта недвижимости в состав предприятия как имущественного комплекса:	

Государственный регистратор		ФГИС ЕГРН
полное наименование должности	подпись	инициалы, фамилия

М.П.

Раздел 1

Выписка из Единого государственного реестра недвижимости об объекте недвижимости

Сведения о характеристиках объекта недвижимости

Земельный участок		
(вид объекта недвижимости)		
Лист № __ Раздела 1	Всего листов раздела 1 : __	Всего разделов: __
Всего листов выписки: __		
27.10.2022 № 99/2022/501885765		
Кадастровый номер:		35:01:0101035:191 (единое землепользование)
Категория земель:	Земли сельскохозяйственного назначения	
Виды разрешенного использования:	Для сельскохозяйственного использования	
Сведения о кадастровом инженере:	данные отсутствуют	
Сведения о лесах, водных объектах и об иных природных объектах, расположенных в пределах земельного участка:	данные отсутствуют	
Сведения о том, что земельный участок полностью или частично расположен в границах зоны с особыми условиями использования территории или территории объекта культурного наследия	данные отсутствуют	
Сведения о том, что земельный участок расположен в границах особой экономической зоны, территории опережающего социально-экономического развития, зоны территориального развития в Российской Федерации, игорной зоны:	данные отсутствуют	
Сведения о том, что земельный участок расположен в границах особо охраняемой природной территории, охотничьих угодий, лесничеств, лесопарков:	данные отсутствуют	
Сведения о результатах проведения государственного земельного надзора:	данные отсутствуют	
Сведения о расположении земельного участка в границах территории, в отношении которой утвержден проект межевания территории:	данные отсутствуют	
Государственный регистратор		ФГИС ЕГРН
полное наименование должности	подпись	инициалы, фамилия

М.П.

Раздел 1

Выписка из Единого государственного реестра недвижимости об объекте недвижимости

Сведения о характеристиках объекта недвижимости

Земельный участок		
(вид объекта недвижимости)		
Лист № __ Раздела 1	Всего листов раздела 1 : __	Всего разделов: __
Всего листов выписки: __		
27.10.2022 № 99/2022/501885765		
Кадастровый номер:		35:01:0101035:191 (единое землепользование)
Условный номер земельного участка:	данные отсутствуют	
Сведения о принятии акта и (или) заключении договора, предусматривающих предоставление в соответствии с земельным законодательством исполнительным органом государственной власти или органом местного самоуправления находящегося в государственной или муниципальной собственности земельного участка для строительства наемного дома социального использования или наемного дома коммерческого использования:	данные отсутствуют	
Сведения о том, что земельный участок или земельные участки образованы на основании решения об изъятии земельного участка и (или) расположенного на нем объекта недвижимости для государственных или муниципальных нужд:	данные отсутствуют	
Сведения о том, что земельный участок образован из земель или земельного участка, государственная собственность на которые не разграничена:	данные отсутствуют	
Сведения о наличии земельного спора о местоположении границ земельных участков:	данные отсутствуют	
Статус записи об объекте недвижимости:	Сведения об объекте недвижимости имеют статус "актуальные, ранее учтенные"	
Особые отметки:	Сведения о видах разрешенного использования имеют статус «Актуальные незасвидетельствованные». Право (ограничение права, обременение объекта недвижимости) зарегистрировано на данный объект недвижимости с видами разрешенного использования отсутствует. Сведения необходимые для заполнения раздела 4 отсутствуют. Сведения необходимые для заполнения раздела 4.1 отсутствуют. Сведения необходимые для заполнения раздела 4.2 отсутствуют. Список кадастровых номеров (площадей) обособленных (условных) участков, входящих в единое землепользование: 35:01:0101035:192 (5219кв.м) , 35:01:0101035:194 (38371кв.м) , 35:01:0101035:196 (19410кв.м) .	
Получатель выписки:	ПУБЛИЧНОЕ АКЦИОНЕРНОЕ ОБЩЕСТВО СОЦИАЛЬНЫЙ КОММЕРЧЕСКИЙ БАНК ПРИМОРЬЯ "ПРИМСОЦБАНК" ИНН 2539013067	
Государственный регистратор		ФГИС ЕГРН
полное наименование должности	подпись	инициалы, фамилия

М.П.

Раздел 2

Выписка из Единого государственного реестра недвижимости об объекте недвижимости
Сведения о зарегистрированных правах

Земельный участок	
(вид объекта недвижимости)	
Лист № ____ Раздела <u>2</u>	Всего листов раздела <u>2</u> : ____
27.10.2022 № 99/2022/501885765	
Кадастровый номер:	35:01:0101035:191 (единое землепользование)
1. Правообладатель (правообладатели):	1.1. Булатов Александр Иванович
2. Вид, номер и дата государственной регистрации права:	2.1. Собственность, № 35-35-29/005/2013-204 от 17.04.2013
3. Ограничение прав и обременение объекта недвижимости:	не зарегистрировано
4. Договоры участия в долевом строительстве:	не зарегистрировано
5. Заявленные в судебном порядке права требования:	данные отсутствуют
6. Сведения о возражении в отношении зарегистрированного права:	данные отсутствуют
7. Сведения о наличии решения об изъятии объекта недвижимости для государственных и муниципальных нужд:	данные отсутствуют
8. Сведения о невозможности государственной регистрации без личного участия правообладателя или его законного представителя:	
9. Правопритязания и сведения о наличии поступивших, но не рассмотренных заявлений о проведении государственной регистрации права (перехода, прекращения права), ограничения права или обременения объекта недвижимости, сделки в отношении объекта недвижимости:	данные отсутствуют
10. Сведения об осуществлении государственной регистрации сделки, права, ограничения права без необходимого в силу закона согласия третьего лица, органа:	данные отсутствуют
11. Сведения о невозможности государственной регистрации перехода, прекращения, ограничения права на земельный участок из земель сельскохозяйственного назначения:	

Государственный регистратор		ФГИС ЕГРН
полное наименование должности	подпись	инициалы, фамилия

М.П.

Раздел 3

Выписка из Единого государственного реестра недвижимости об объекте недвижимости
Описание местоположения земельного участка

Земельный участок			
(вид объекта недвижимости)			
Лист № ____ Раздела 3	Всего листов раздела 3 : ____	Всего разделов: ____	Всего листов выписки: ____
27.10.2022 № 99/2022/501885765			
Кадастровый номер:		35:01:0101035:191 (единое землепользование)	

План (чертеж, схема) земельного участка			
Масштаб 1: данные отсутствуют	Условные обозначения:		

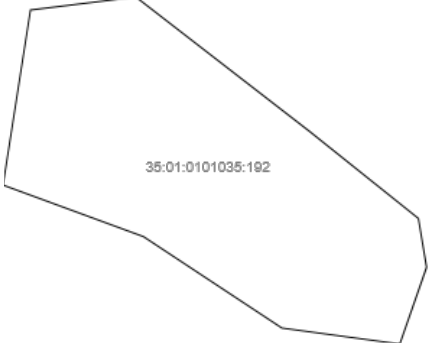
Государственный регистратор		ФГИС ЕГРН
полное наименование должности	подпись	инициалы, фамилия

М.П.

Раздел 3

Выписка из Единого государственного реестра недвижимости об объекте недвижимости
Описание местоположения земельного участка

Земельный участок			
(вид объекта недвижимости)			
Лист № ____ Раздела 3	Всего листов раздела 3 : ____	Всего разделов: ____	Всего листов выписки: ____
27.10.2022 № 99/2022/501885765			
Кадастровый номер:		35:01:0101035:191 (единое землепользование)	

План (чертеж, схема) земельного участка			
			
Масштаб 1: данные отсутствуют	Условные обозначения:		

Государственный регистратор		ФГИС ЕГРН
полное наименование должности	подпись	инициалы, фамилия

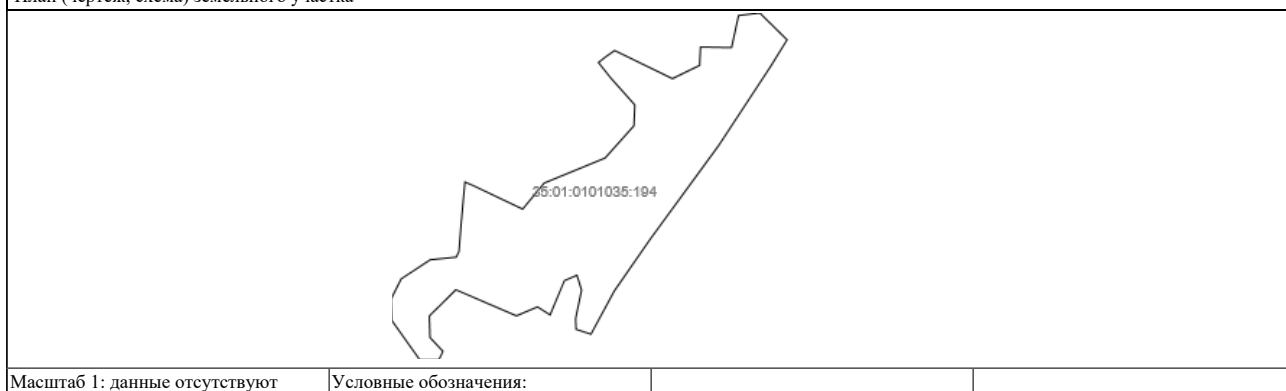
М.П.

Раздел 3

Выписка из Единого государственного реестра недвижимости об объекте недвижимости
Описание местоположения земельного участка

Земельный участок			
(вид объекта недвижимости)			
Лист № ____ Раздела 3	Всего листов раздела 3 : ____	Всего разделов: ____	Всего листов выписки: ____
27.10.2022 № 99/2022/501885765			
Кадастровый номер:		35:01:0101035:191 (единое землепользование)	

План (чертеж, схема) земельного участка



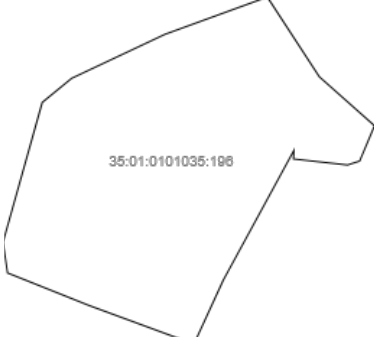
Государственный регистратор		ФГИС ЕГРН
полное наименование должности	подпись	инициалы, фамилия

М.П.

Раздел 3

Выписка из Единого государственного реестра недвижимости об объекте недвижимости
Описание местоположения земельного участка

Земельный участок			
(вид объекта недвижимости)			
Лист № ____ Раздела 3	Всего листов раздела 3 : ____	Всего разделов: ____	Всего листов выписки: ____
27.10.2022 № 99/2022/501885765			
Кадастровый номер:		35:01:0101035:191 (единое землепользование)	

План (чертеж, схема) земельного участка			
			
Масштаб 1: данные отсутствуют	Условные обозначения:		

Государственный регистратор		ФГИС ЕГРН
полное наименование должности	подпись	инициалы, фамилия

М.П.

Раздел 3.1

Выписка из Единого государственного реестра недвижимости об объекте недвижимости
Описание местоположения земельного участка

Земельный участок			
(вид объекта недвижимости)			
Лист № ____ Раздела 3.1	Всего листов раздела 3.1 : ____	Всего разделов: ____	Всего листов выписки: ____
27.10.2022 № 99/2022/501885765			
Кадастровый номер:		35:01:0101035:191 (единое землепользование)	

Описание местоположения границ земельного участка							
Номер п/п	Номер точки		Дирекционный угол	Горизонтальное проложение, м	Описание закрепления на местности	Кадастровые номера смежных участков	Сведения об адресах правообладателей смежных земельных участков
	начальная	конечная					
1	2	3	4	5	6	7	8
1	1493	1494	данные отсутствуют	данные отсутствуют	данные отсутствуют	данные отсутствуют	данные отсутствуют
2	1493	1501	данные отсутствуют	данные отсутствуют	данные отсутствуют	данные отсутствуют	данные отсутствуют
3	1494	1495	данные отсутствуют	данные отсутствуют	данные отсутствуют	данные отсутствуют	данные отсутствуют
4	1495	1496	данные отсутствуют	данные отсутствуют	данные отсутствуют	данные отсутствуют	данные отсутствуют
5	1496	1497	данные отсутствуют	данные отсутствуют	данные отсутствуют	данные отсутствуют	данные отсутствуют
6	1497	1498	данные отсутствуют	данные отсутствуют	данные отсутствуют	данные отсутствуют	данные отсутствуют
7	1498	1499	данные отсутствуют	данные отсутствуют	данные отсутствуют	данные отсутствуют	данные отсутствуют
8	1499	1500	данные отсутствуют	данные отсутствуют	данные отсутствуют	данные отсутствуют	данные отсутствуют
9	1500	1501	данные отсутствуют	данные отсутствуют	данные отсутствуют	данные отсутствуют	данные отсутствуют
10	1502	1503	данные отсутствуют	данные отсутствуют	данные отсутствуют	данные отсутствуют	данные отсутствуют
11	1502	1546	данные отсутствуют	данные отсутствуют	данные отсутствуют	данные отсутствуют	данные отсутствуют
12	1503	1504	данные отсутствуют	данные отсутствуют	данные отсутствуют	данные отсутствуют	данные отсутствуют
13	1504	1505	данные отсутствуют	данные отсутствуют	данные отсутствуют	данные отсутствуют	данные отсутствуют
14	1505	1506	данные отсутствуют	данные отсутствуют	данные отсутствуют	данные отсутствуют	данные отсутствуют
15	1506	1507	данные отсутствуют	данные отсутствуют	данные отсутствуют	данные отсутствуют	данные отсутствуют

Государственный регистратор		ФГИС ЕГРН
полное наименование должности	подпись	инициалы, фамилия

М.П.

Раздел 3.1

Выписка из Единого государственного реестра недвижимости об объекте недвижимости
Описание местоположения земельного участка

Земельный участок			
(вид объекта недвижимости)			
Лист № ____ Раздела 3.1	Всего листов раздела 3.1 : ____	Всего разделов: ____	Всего листов выписки: ____
27.10.2022 № 99/2022/501885765			
Кадастровый номер:		35:01:0101035:191 (единое землепользование)	

Описание местоположения границ земельного участка							
Номер п/п	Номер точки		Дирекционный угол	Горизонтальное проложение, м	Описание закрепления на местности	Кадастровые номера смежных участков	Сведения об адресах правообладателей смежных земельных участков
	начальная	конечная					
1	2	3	4	5	6	7	8
16	1507	1508	данные отсутствуют	данные отсутствуют	данные отсутствуют	данные отсутствуют	данные отсутствуют
17	1508	1509	данные отсутствуют	данные отсутствуют	данные отсутствуют	данные отсутствуют	данные отсутствуют
18	1509	1510	данные отсутствуют	данные отсутствуют	данные отсутствуют	данные отсутствуют	данные отсутствуют
19	1510	1511	данные отсутствуют	данные отсутствуют	данные отсутствуют	данные отсутствуют	данные отсутствуют
20	1511	1512	данные отсутствуют	данные отсутствуют	данные отсутствуют	данные отсутствуют	данные отсутствуют
21	1512	1513	данные отсутствуют	данные отсутствуют	данные отсутствуют	данные отсутствуют	данные отсутствуют
22	1513	1514	данные отсутствуют	данные отсутствуют	данные отсутствуют	данные отсутствуют	данные отсутствуют
23	1514	1515	данные отсутствуют	данные отсутствуют	данные отсутствуют	данные отсутствуют	данные отсутствуют
24	1515	1516	данные отсутствуют	данные отсутствуют	данные отсутствуют	данные отсутствуют	данные отсутствуют
25	1516	1517	данные отсутствуют	данные отсутствуют	данные отсутствуют	данные отсутствуют	данные отсутствуют
26	1517	1518	данные отсутствуют	данные отсутствуют	данные отсутствуют	данные отсутствуют	данные отсутствуют
27	1518	1519	данные отсутствуют	данные отсутствуют	данные отсутствуют	данные отсутствуют	данные отсутствуют
28	1519	1520	данные отсутствуют	данные отсутствуют	данные отсутствуют	данные отсутствуют	данные отсутствуют
29	1520	1521	данные отсутствуют	данные отсутствуют	данные отсутствуют	данные отсутствуют	данные отсутствуют
30	1521	1522	данные отсутствуют	данные отсутствуют	данные отсутствуют	данные отсутствуют	данные отсутствуют

Государственный регистратор		ФГИС ЕГРН
полное наименование должности	подпись	инициалы, фамилия

М.П.

Раздел 3.1

Выписка из Единого государственного реестра недвижимости об объекте недвижимости
Описание местоположения земельного участка

Земельный участок			
(вид объекта недвижимости)			
Лист № ____ Раздела 3.1	Всего листов раздела 3.1 : ____	Всего разделов: ____	Всего листов выписки: ____
27.10.2022 № 99/2022/501885765			
Кадастровый номер:		35:01:0101035:191 (единое землепользование)	

Описание местоположения границ земельного участка							
Номер п/п	Номер точки		Дирекционный угол	Горизонтальное проложение, м	Описание закрепления на местности	Кадастровые номера смежных участков	Сведения об адресах правообладателей смежных земельных участков
	начальная	конечная					
1	2	3	4	5	6	7	8
31	1522	1523	данные отсутствуют	данные отсутствуют	данные отсутствуют	данные отсутствуют	данные отсутствуют
32	1523	1524	данные отсутствуют	данные отсутствуют	данные отсутствуют	данные отсутствуют	данные отсутствуют
33	1524	1525	данные отсутствуют	данные отсутствуют	данные отсутствуют	данные отсутствуют	данные отсутствуют
34	1525	1526	данные отсутствуют	данные отсутствуют	данные отсутствуют	данные отсутствуют	данные отсутствуют
35	1526	1527	данные отсутствуют	данные отсутствуют	данные отсутствуют	данные отсутствуют	данные отсутствуют
36	1527	1528	данные отсутствуют	данные отсутствуют	данные отсутствуют	данные отсутствуют	данные отсутствуют
37	1528	1529	данные отсутствуют	данные отсутствуют	данные отсутствуют	данные отсутствуют	данные отсутствуют
38	1529	1530	данные отсутствуют	данные отсутствуют	данные отсутствуют	данные отсутствуют	данные отсутствуют
39	1530	1531	данные отсутствуют	данные отсутствуют	данные отсутствуют	данные отсутствуют	данные отсутствуют
40	1531	1532	данные отсутствуют	данные отсутствуют	данные отсутствуют	данные отсутствуют	данные отсутствуют
41	1532	1533	данные отсутствуют	данные отсутствуют	данные отсутствуют	данные отсутствуют	данные отсутствуют
42	1533	1534	данные отсутствуют	данные отсутствуют	данные отсутствуют	данные отсутствуют	данные отсутствуют
43	1534	1535	данные отсутствуют	данные отсутствуют	данные отсутствуют	данные отсутствуют	данные отсутствуют
44	1535	1536	данные отсутствуют	данные отсутствуют	данные отсутствуют	данные отсутствуют	данные отсутствуют
45	1536	1537	данные отсутствуют	данные отсутствуют	данные отсутствуют	данные отсутствуют	данные отсутствуют

Государственный регистратор		ФГИС ЕГРН
полное наименование должности	подпись	инициалы, фамилия

М.П.

Раздел 3.1

Выписка из Единого государственного реестра недвижимости об объекте недвижимости
Описание местоположения земельного участка

Земельный участок			
(вид объекта недвижимости)			
Лист № ____	Раздела 3.1	Всего листов раздела 3.1 : ____	Всего разделов: ____
27.10.2022 № 99/2022/501885765			
Кадастровый номер:		35:01:0101035:191 (единое землепользование)	

Описание местоположения границ земельного участка							
Номер п/п	Номер точки		Дирекционный угол	Горизонтальное проложение, м	Описание закрепления на местности	Кадастровые номера смежных участков	Сведения об адресах правообладателей смежных земельных участков
	начальная	конечная					
1	2	3	4	5	6	7	8
46	1537	1538	данные отсутствуют	данные отсутствуют	данные отсутствуют	данные отсутствуют	данные отсутствуют
47	1538	1539	данные отсутствуют	данные отсутствуют	данные отсутствуют	данные отсутствуют	данные отсутствуют
48	1539	1540	данные отсутствуют	данные отсутствуют	данные отсутствуют	данные отсутствуют	данные отсутствуют
49	1540	1541	данные отсутствуют	данные отсутствуют	данные отсутствуют	данные отсутствуют	данные отсутствуют
50	1541	1542	данные отсутствуют	данные отсутствуют	данные отсутствуют	данные отсутствуют	данные отсутствуют
51	1542	1543	данные отсутствуют	данные отсутствуют	данные отсутствуют	данные отсутствуют	данные отсутствуют
52	1543	1544	данные отсутствуют	данные отсутствуют	данные отсутствуют	данные отсутствуют	данные отсутствуют
53	1544	1545	данные отсутствуют	данные отсутствуют	данные отсутствуют	данные отсутствуют	данные отсутствуют
54	1545	1546	данные отсутствуют	данные отсутствуют	данные отсутствуют	данные отсутствуют	данные отсутствуют
55	1547	1548	данные отсутствуют	данные отсутствуют	данные отсутствуют	данные отсутствуют	данные отсутствуют
56	1547	1561	данные отсутствуют	данные отсутствуют	данные отсутствуют	данные отсутствуют	данные отсутствуют
57	1548	1549	данные отсутствуют	данные отсутствуют	данные отсутствуют	данные отсутствуют	данные отсутствуют
58	1549	1550	данные отсутствуют	данные отсутствуют	данные отсутствуют	данные отсутствуют	данные отсутствуют
59	1550	1551	данные отсутствуют	данные отсутствуют	данные отсутствуют	данные отсутствуют	данные отсутствуют
60	1551	1552	данные отсутствуют	данные отсутствуют	данные отсутствуют	данные отсутствуют	данные отсутствуют

Государственный регистратор		ФГИС ЕГРН
полное наименование должности	подпись	инициалы, фамилия

М.П.

Раздел 3.1

Выписка из Единого государственного реестра недвижимости об объекте недвижимости
Описание местоположения земельного участка

Земельный участок			
(вид объекта недвижимости)			
Лист № ____	Раздела 3.1	Всего листов раздела 3.1 : ____	Всего разделов: ____
27.10.2022 № 99/2022/501885765			
Кадастровый номер:		35:01:0101035:191 (единое землепользование)	

Описание местоположения границ земельного участка							
Номер п/п	Номер точки		Дирекционный угол	Горизонтальное проложение, м	Описание закрепления на местности	Кадастровые номера смежных участков	Сведения об адресах правообладателей смежных земельных участков
	начальная	конечная					
1	2	3	4	5	6	7	8
61	1552	1553	данные отсутствуют	данные отсутствуют	данные отсутствуют	данные отсутствуют	данные отсутствуют
62	1553	1554	данные отсутствуют	данные отсутствуют	данные отсутствуют	данные отсутствуют	данные отсутствуют
63	1554	1555	данные отсутствуют	данные отсутствуют	данные отсутствуют	данные отсутствуют	данные отсутствуют
64	1555	1556	данные отсутствуют	данные отсутствуют	данные отсутствуют	данные отсутствуют	данные отсутствуют
65	1556	1557	данные отсутствуют	данные отсутствуют	данные отсутствуют	данные отсутствуют	данные отсутствуют
66	1557	1558	данные отсутствуют	данные отсутствуют	данные отсутствуют	данные отсутствуют	данные отсутствуют
67	1558	1559	данные отсутствуют	данные отсутствуют	данные отсутствуют	данные отсутствуют	данные отсутствуют
68	1559	1560	данные отсутствуют	данные отсутствуют	данные отсутствуют	данные отсутствуют	данные отсутствуют
69	1560	1561	данные отсутствуют	данные отсутствуют	данные отсутствуют	данные отсутствуют	данные отсутствуют

Государственный регистратор		ФГИС ЕГРН
полное наименование должности	подпись	инициалы, фамилия

М.П.

Раздел 3.2

Выписка из Единого государственного реестра недвижимости об объекте недвижимости
Описание местоположения земельного участка

Земельный участок			
(вид объекта недвижимости)			
Лист № ____ Раздела 3.2	Всего листов раздела 3.2 : ____	Всего разделов: ____	Всего листов выписки: ____
27.10.2022 № 99/2022/501885765			
Кадастровый номер:		35:01:0101035:191 (единое землепользование)	

Сведения о характерных точках границы земельного участка				
Система координат:				
Зона №				
Номер точки	Координаты		Описание закрепления на местности	Средняя квадратическая погрешность определения координат характерных точек границ земельного участка, м
	X	Y		
1	2	3	4	5
1	568533.61	1298501.64	данные отсутствуют	0.3
2	568536.89	1298528.37	данные отсутствуют	0.3
3	568502.92	1298572.31	данные отсутствуют	0.3
4	568480.8	1298599.99	данные отсутствуют	0.3
5	568468.44	1298602.06	данные отсутствуют	0.3
6	568449	1298595.28	данные отсутствуют	0.3
7	568453.05	1298565.38	данные отсутствуют	0.3
8	568476.21	1298530.27	данные отсутствуют	0.3
9	568489.25	1298494.68	данные отсутствуют	0.3
10	568745.75	1299137.38	данные отсутствуют	0.3
11	568673.1	1299089.66	данные отсутствуют	0.3
12	568584.91	1299025.14	данные отсутствуют	0.3
13	568534.95	1298990.45	данные отсутствуют	0.3
14	568494.58	1298968.7	данные отсутствуют	0.3
15	568499.18	1298954.6	данные отсутствуют	0.3

Государственный регистратор		ФГИС ЕГРН
полное наименование должности	подпись	инициалы, фамилия

М.П.

Раздел 3.2

Выписка из Единого государственного реестра недвижимости об объекте недвижимости
Описание местоположения земельного участка

Земельный участок			
(вид объекта недвижимости)			
Лист № ____ Раздела 3.2	Всего листов раздела 3.2 : ____	Всего разделов: ____	Всего листов выписки: ____
27.10.2022 № 99/2022/501885765			
Кадастровый номер:		35:01:0101035:191 (единое землепользование)	

Сведения о характерных точках границы земельного участка				
Система координат:				
Зона №				
Номер точки	Координаты		Описание закрепления на местности	Средняя квадратическая погрешность определения координат характерных точек границ земельного участка, м
	X	Y		
1	2	3	4	5
16	568509.27	1298954.18	данные отсутствуют	0.3
17	568536.2	1298959.81	данные отсутствуют	0.3
18	568550.21	1298955.41	данные отсутствуют	0.3
19	568545.06	1298943.61	данные отсутствуют	0.3
20	568512.76	1298930.1	данные отсутствуют	0.3
21	568520.31	1298918.23	данные отсутствуют	0.3
22	568511.88	1298898.31	данные отсутствуют	0.3
23	568536.47	1298841.17	данные отсутствуют	0.3
24	568511.73	1298816.09	данные отсутствуют	0.3
25	568491.43	1298816.72	данные отсутствуют	0.3
26	568478.49	1298828.9	данные отсутствуют	0.3
27	568476.57	1298828.04	данные отсутствуют	0.3
28	568470.31	1298825.08	данные отсутствуют	0.3
29	568470.22	1298807.17	данные отсутствуют	0.3
30	568507.47	1298780.67	данные отсутствуют	0.3

Государственный регистратор		ФГИС ЕГРН
полное наименование должности	подпись	инициалы, фамилия

М.П.

Раздел 3.2

Выписка из Единого государственного реестра недвижимости об объекте недвижимости
Описание местоположения земельного участка

Земельный участок			
(вид объекта недвижимости)			
Лист № ____ Раздела 3.2	Всего листов раздела 3.2 : ____	Всего разделов: ____	Всего листов выписки: ____
27.10.2022 № 99/2022/501885765			
Кадастровый номер:		35:01:0101035:191 (единое землепользование)	

Сведения о характерных точках границы земельного участка				
Система координат:				
Зона №				
Номер точки	Координаты		Описание закрепления на местности	Средняя квадратическая погрешность определения координат характерных точек границ земельного участка, м
	X	Y		
1	2	3	4	5
31	568527.56	1298779.94	данные отсутствуют	0.3
32	568546.77	1298789.53	данные отсутствуют	0.3
33	568564.76	1298816.96	данные отсутствуют	0.3
34	568567.28	1298841.41	данные отсутствуют	0.3
35	568572.54	1298844.1	данные отсутствуют	0.3
36	568599.49	1298846.22	данные отсутствуют	0.3
37	568638.08	1298849.7	данные отсутствуют	0.3
38	568634.65	1298857.68	данные отсутствуют	0.3
39	568612.53	1298904.16	данные отсутствуют	0.3
40	568637.07	1298924.44	данные отсутствуют	0.3
41	568660.71	1298981.95	данные отсутствуют	0.3
42	568691.1	1299009.21	данные отсутствуют	0.3
43	568710.82	1299010.09	данные отсутствуют	0.3
44	568735.85	1298987.65	данные отсутствуют	0.3
45	568750.8	1298975.73	данные отсутствуют	0.3

Государственный регистратор		ФГИС ЕГРН
полное наименование должности	подпись	инициалы, фамилия

М.П.

Раздел 3.2

Выписка из Единого государственного реестра недвижимости об объекте недвижимости
Описание местоположения земельного участка

Земельный участок			
(вид объекта недвижимости)			
Лист № ____ Раздела 3.2	Всего листов раздела 3.2 : ____	Всего разделов: ____	Всего листов выписки: ____
27.10.2022 № 99/2022/501885765			
Кадастровый номер:		35:01:0101035:191 (единое землепользование)	

Сведения о характерных точках границы земельного участка				
Система координат:				
Зона №				
Номер точки	Координаты		Описание закрепления на местности	Средняя квадратическая погрешность определения координат характерных точек границ земельного участка, м
	X	Y		
1	2	3	4	5
46	568756.25	1298982.71	данные отсутствуют	0.3
47	568762.13	1298990.99	данные отсутствуют	0.3
48	568735.59	1299045.57	данные отсутствуют	0.3
49	568748.14	1299071.31	данные отсутствуют	0.3
50	568765.36	1299072.04	данные отсутствуют	0.3
51	568764.89	1299101.46	данные отсутствуют	0.3
52	568795.14	1299108.02	данные отсутствуют	0.3
53	568797.47	1299128.07	данные отсутствуют	0.3
54	568772.21	1299153.82	данные отсутствуют	0.3
55	568427.05	1298771.69	данные отсутствуют	0.3
56	568431.46	1298771.89	данные отсутствуют	0.3
57	568364.56	1298735.41	данные отсутствуют	0.3
58	568331.12	1298720.02	данные отсутствуют	0.3
59	568351.07	1298665.68	данные отсутствуют	0.3
60	568367.97	1298623.31	данные отсутствуют	0.3

Государственный регистратор		ФГИС ЕГРН
полное наименование должности	подпись	инициалы, фамилия

М.П.

Раздел 3.2

Выписка из Единого государственного реестра недвижимости об объекте недвижимости
Описание местоположения земельного участка

Земельный участок			
(вид объекта недвижимости)			
Лист № ____	Раздела 3.2	Всего листов раздела 3.2 : ____	Всего разделов: ____
27.10.2022 № 99/2022/501885765		Всего листов выписки: ____	
Кадастровый номер:		35:01:0101035:191 (единое землепользование)	

Сведения о характерных точках границы земельного участка				
Система координат:				
Зона №				
Номер точки	Координаты		Описание закрепления на местности	Средняя квадратическая погрешность определения координат характерных точек границ земельного участка, м
	X	Y		
1	2	3	4	5
61	568383.92	1298620.97	данные отсутствуют	0.3
62	568456.38	1298641.32	данные отсутствуют	0.3
63	568468.91	1298656.66	данные отсутствуют	0.3
64	568491.75	1298705.19	данные отсутствуют	0.3
65	568510.99	1298758.09	данные отсутствуют	0.3
66	568469.65	1298785.08	данные отсутствуют	0.3
67	568444.26	1298813.73	данные отсутствуют	0.3
68	568425.99	1298806.02	данные отсутствуют	0.3
69	568423.95	1298799.76	данные отсутствуют	0.3

Государственный регистратор		ФГИС ЕГРН
полное наименование должности	подпись	инициалы, фамилия

М.П.