

филиал федерального государственного бюджетного учреждения "Федеральная кадастровая палата Федеральной службы государственной регистрации, кадастра и картографии" по Вологодской области  
полное наименование органа регистрации прав

Выписка из Единого государственного реестра недвижимости об объекте недвижимости

Сведения о характеристиках объекта недвижимости

На основании запроса от 25.10.2022, поступившего на рассмотрение 26.10.2022, сообщаем, что согласно записям Единого государственного реестра недвижимости:

Раздел 1 Лист 1

Земельный участок			
вид объекта недвижимости			


Лист № 1 раздела 1	Всего листов раздела 1: 2	Всего разделов: 5	Всего листов выписки: 7
--------------------	---------------------------	-------------------	-------------------------

26.10.2022г. № КУВИ-001/2022-189791078	
Кадастровый номер:	35:01:0101035:232
Номер кадастрового квартала:	35:01:0101035
Дата присвоения кадастрового номера:	31.12.1992

Ранее присвоенный государственный учетный номер:	данные отсутствуют
Местоположение:	Вологодская область, р-н Вытегорский, с/п Тудозерское, урочище Орюпино
Площадь:	6000 +/- 678
Кадастровая стоимость, руб.:	3060
Кадастровые номера расположенных в пределах земельного участка объектов недвижимости:	данные отсутствуют
Кадастровые номера объектов недвижимости, из которых образован объект недвижимости:	35:01:0000000:310
Кадастровые номера образованных объектов недвижимости:	данные отсутствуют
Категория земель:	Земли сельскохозяйственного назначения
Виды разрешенного использования:	Для сельскохозяйственного использования
Сведения о кадастровом инженерере:	данные отсутствуют
Сведения о лесах, водных объектах и об иных природных объектах, расположенных в пределах земельного участка:	данные отсутствуют
Сведения о том, что земельный участок полностью расположен в границах зоны с особыми условиями использования территории, территории объекта культурного наследия, публичного сервитута:	данные отсутствуют
Сведения о том, что земельный участок расположен в границах особой экономической зоны, территории опережающего социально-экономического развития, зоны территориального развития в Российской Федерации, игровой зоны:	данные отсутствуют

полное наименование должности	 ДОКУМЕНТ ПОДПИСАН ЭЛЕКТРОННОЙ ПОДПИСЬЮ Сертификат: 64575127400433833109200328139839306360 Владелец: ФЕДЕРАЛЬНАЯ СЛУЖБА ГОСУДАРСТВЕННОЙ РЕГИСТРАЦИИ, КАДАСТРА И КАРТОГРАФИИ Действителен: с 17.05.2022 по 10.08.2023	инициалы, фамилия

Земельный участок			
вид объекта недвижимости			
Лист № 2 раздела 1	Всего листов раздела 1: 2	Всего разделов: 5	Всего листов выписки: 7
26.10.2022г. № КУВИ-001/2022-189791078			
Кадастровый номер:		35:01:0101035:232	
Сведения о том, что земельный участок расположен в границах особо охраняемой природной территории, охотничьих угодий, лесничеств:		Земельный участок расположен в границах: 35:01-9.1	
Сведения о результатах проведения государственного земельного надзора:		данные отсутствуют	
Сведения о расположении земельного участка в границах территории, в отношении которой утвержден проект межевания территории:		данные отсутствуют	
Условный номер земельного участка:		данные отсутствуют	
Сведения о принятии акта и (или) заключении договора, предусматривающих предоставление в соответствии с земельным законодательством исполнительным органом государственным органом власти или органом местного самоуправления, находящегося в государственной или муниципальной собственности земельного участка для строительства наемного дома социального использования или наемного дома коммерческого использования:		данные отсутствуют	
Сведения о том, что земельный участок или земельные участки образованы на основании решения об изъятии земельного участка и (или) расположенного на нем объекта недвижимости для государственных или муниципальных нужд:		данные отсутствуют	
Сведения о том, что земельный участок образован из земель или земельного участка, государственная собственность на которые не разграничена:		данные отсутствуют	
Сведения о наличии земельного спора о местоположении границ земельных участков:		данные отсутствуют	
Статус записи об объекте недвижимости:		Сведения об объекте недвижимости имеют статус "актуальные, ранее учтенные"	
Особые отметки:		Сведения, необходимые для заполнения раздела: 4 - Сведения о частях земельного участка, отсутствуют.	
Получатель выписки:		Яровой Дмитрий Борисович, действующий(ая) на основании документа "" от имени заявителя ПУБЛИЧНОЕ АКЦИОНЕРНОЕ ОБЩЕСТВО СОЦИАЛЬНЫЙ КОММЕРЧЕСКИЙ БАНК ПРИМОРЬЯ "ПРИМСОЦБАНК", 2539013067	

полное наименование должности	 ДОКУМЕНТ ПОДПИСАН ЭЛЕКТРОННОЙ ПОДПИСЬЮ	инициалы, фамилия
	Сертификат: 64575127400433833109200328139839306360 Владелец: ФЕДЕРАЛЬНАЯ СЛУЖБА ГОСУДАРСТВЕННОЙ РЕГИСТРАЦИИ, КАДАСТРА И КАРТОГРАФИИ Действителен: с 17.05.2022 по 10.08.2023	

## Выписка из Единого государственного реестра недвижимости об объекте недвижимости

## Сведения о зарегистрированных правах

Земельный участок			
вид объекта недвижимости			
Лист № 1 раздела 2		Всего листов раздела 2: 2	
		Всего разделов: 5	
Всего листов выписки: 7			
26.10.2022г. № КУВИ-001/2022-189791078			
Кадастровый номер:		35:01:0101035:232	
1	Правообладатель (правообладатели):	1.1	Булатов Александр Иванович
2	Вид, номер, дата и время государственной регистрации права:	2.1	Собственность 35-35-29/005/2013-194 17.04.2013 00:00:00
3	Сведения об осуществлении государственной регистрации сделки, права без необходимого в силу закона согласия третьего лица, органа:	3.1	данные отсутствуют
4	Ограничение прав и обременение объекта недвижимости:	не зарегистрировано	
5	Договоры участия в долевом строительстве:	не зарегистрировано	
6	Заявленные в судебном порядке права требования:	данные отсутствуют	
7	Сведения о возражении в отношении зарегистрированного права:	данные отсутствуют	
8	Сведения о наличии решения об изъятии объекта недвижимости для государственных и муниципальных нужд:	данные отсутствуют	
9	Сведения о невозможности государственной регистрации без личного участия правообладателя или его законного представителя:	данные отсутствуют	
10	Правопритязания и сведения о наличии поступивших, но не рассмотренных заявлений о проведении государственной регистрации права (перехода, прекращения права), ограничения права или обременения объекта недвижимости, сделки в отношении объекта недвижимости:	отсутствуют	



ДОКУМЕНТ ПОДПИСАН  
ЭЛЕКТРОННОЙ ПОДПИСЬЮ

Сертификат: 64575127400433833109200328139839306360

Владелец: ФЕДЕРАЛЬНАЯ СЛУЖБА ГОСУДАРСТВЕННОЙ  
РЕГИСТРАЦИИ, КАДАСТРА И КАРТОГРАФИИ  
Действителен: с 17.05.2022 по 10.08.2023

полное наименование должности

инициалы, фамилия

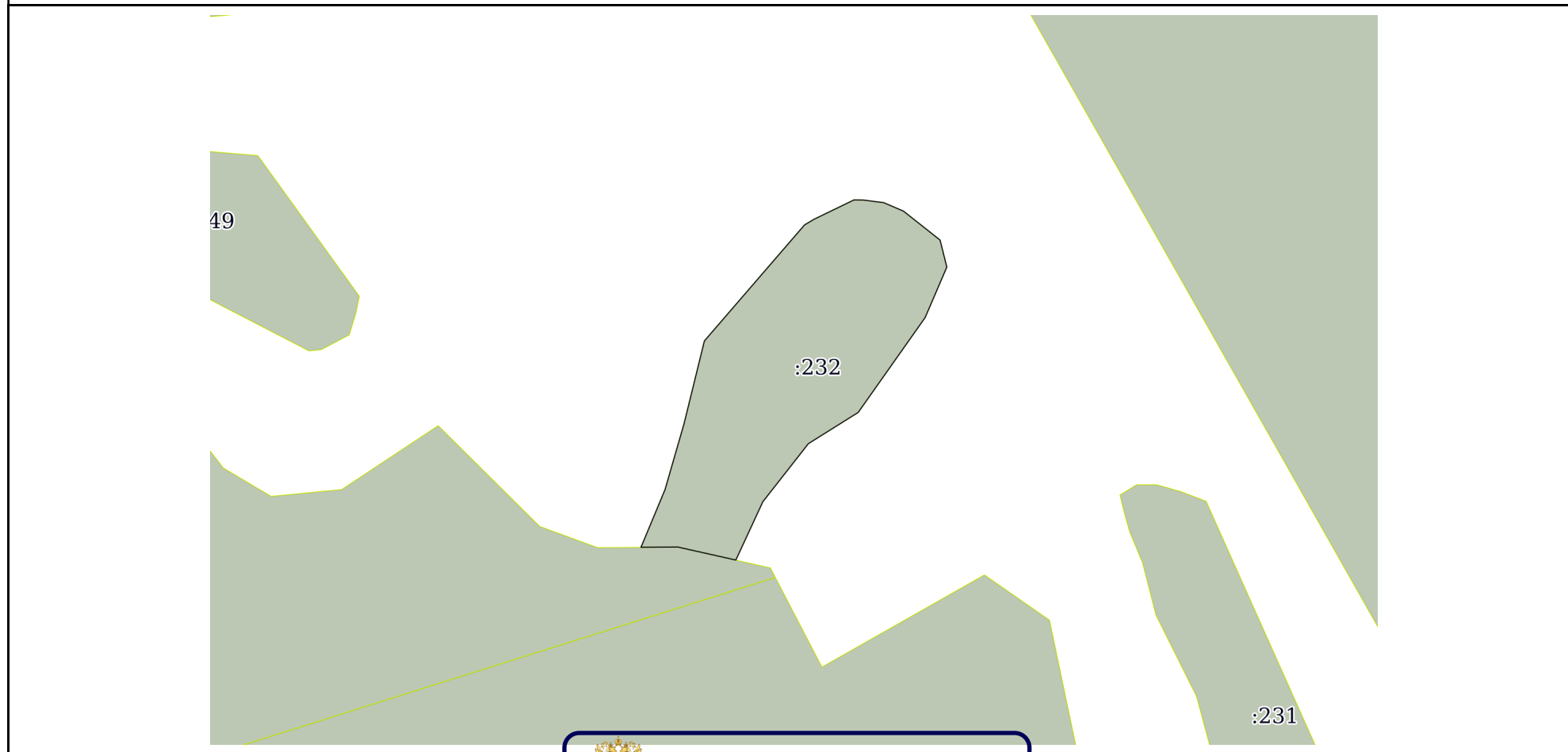
Земельный участок			
вид объекта недвижимости			
Лист № 2 раздела 2	Всего листов раздела 2: 2	Всего разделов: 5	Всего листов выписки: 7
26.10.2022г. № КУВИ-001/2022-189791078			
Кадастровый номер:		35:01:0101035:232	
11	Сведения о невозможности государственной регистрации перехода, прекращения, ограничения права на земельный участок из земель сельскохозяйственного назначения:	данные отсутствуют	


полное наименование должности	 ДОКУМЕНТ ПОДПИСАН ЭЛЕКТРОННОЙ ПОДПИСЬЮ Сертификат: 64575127400433833109200328139839306360 Владелец: ФЕДЕРАЛЬНАЯ СЛУЖБА ГОСУДАРСТВЕННОЙ РЕГИСТРАЦИИ, КАДАСТРА И КАРТОГРАФИИ Действителен: с 17.05.2022 по 10.08.2023	инициалы, фамилия
-------------------------------	---	-------------------

Выписка из Единого государственного реестра недвижимости об объекте недвижимости  
 Описание местоположения земельного участка

Земельный участок			
вид объекта недвижимости			
Лист № 1 раздела 3	Всего листов раздела 3: 1	Всего разделов: 5	Всего листов выписки: 7
26.10.2022г. № КУВИ-001/2022-189791078			
Кадастровый номер:		35:01:0101035:232	

План (чертеж, схема) земельного участка



Масштаб 1:2000	Условные обозначения	 ДОКУМЕНТ ПОДПИСАН ЭЛЕКТРОННОЙ ПОДПИСЬЮ	
полное наименование должности	Сертификат: 64575127400433833109200328139839306360 Владелец: ФЕДЕРАЛЬНАЯ СЛУЖБА ГОСУДАРСТВЕННОЙ РЕГИСТРАЦИИ, КАДАСТРА И КАРТОГРАФИИ Действителен: с 17.05.2022 по 10.08.2023	инициалы, фамилия	

## Выписка из Единого государственного реестра недвижимости об объекте недвижимости

## Описание местоположения земельного участка

Земельный участок			
вид объекта недвижимости			
Лист № 1 раздела 3.1	Всего листов раздела 3.1: 1	Всего разделов: 5	Всего листов выписки: 7
26.10.2022г. № КУВИ-001/2022-189791078			
Кадастровый номер:		35:01:0101035:232	

Описание местоположения границ земельного участка							
№ п/п	Номер точки		Дирекционный угол	Горизонтальное проложение, м	Описание закрепления на местности	Кадастровые номера смежных участков	Сведения об адресах правообладателей смежных земельных участков
	начальн ая	конечн ая					
1	2	3	4	5	6	7	8
1	1.1.1	1.1.2	22°37.9`	21.13	данные отсутствуют	данные отсутствуют	данные отсутствуют
2	1.1.2	1.1.3	16°6.1`	23.15	данные отсутствуют	данные отсутствуют	данные отсутствуют
3	1.1.3	1.1.4	13°48.9`	28.9	данные отсутствуют	данные отсутствуют	данные отсутствуют
4	1.1.4	1.1.5	40°48.4`	51.83	данные отсутствуют	данные отсутствуют	данные отсутствуют
5	1.1.5	1.1.6	59°14.8`	3.74	данные отсутствуют	данные отсутствуют	данные отсутствуют
6	1.1.6	1.1.7	64°9.1`	15.02	данные отсутствуют	данные отсутствуют	данные отсутствуют
7	1.1.7	1.1.8	90°34.4`	3.0	данные отсутствуют	данные отсутствуют	данные отсутствуют
8	1.1.8	1.1.9	97°20.0`	7.13	данные отсутствуют	данные отсутствуют	данные отсутствуют
9	1.1.9	1.1.10	113°14.4`	7.25	данные отсутствуют	данные отсутствуют	данные отсутствуют
10	1.1.10	1.1.11	128°19.9`	15.77	данные отсутствуют	данные отсутствуют	данные отсутствуют
11	1.1.11	1.1.12	165°56.9`	9.43	данные отсутствуют	данные отсутствуют	данные отсутствуют
12	1.1.12	1.1.13	203°15.1`	18.57	данные отсутствуют	данные отсутствуют	данные отсутствуют
13	1.1.13	1.1.14	215°12.2`	39.27	данные отсутствуют	данные отсутствуют	данные отсутствуют
14	1.1.14	1.1.15	237°54.9`	19.9	данные отсутствуют	данные отсутствуют	данные отсутствуют
15	1.1.15	1.1.16	218°5.8`	24.94	данные отсутствуют	данные отсутствуют	данные отсутствуют
16	1.1.16	1.1.17	204°50.6`	21.73	данные отсутствуют	данные отсутствуют	данные отсутствуют
17	1.1.17	1.1.18	282°37.3`	20.14	данные отсутствуют	35:01:0101035:129	адрес отсутствует
18	1.1.17	1.1.17			данные отсутствуют	35:01:0101035:114	адрес отсутствует
19	1.1.18	1.1.1	269°35.1`	12.44	данные отсутствуют	35:01:0101035:129	адрес отсутствует



ДОКУМЕНТ ПОДПИСАН  
ЭЛЕКТРОННОЙ ПОДПИСЬЮ

Сертификат: 64575127400433833109200328139839306360

Владелец: ФЕДЕРАЛЬНАЯ СЛУЖБА ГОСУДАРСТВЕННОЙ  
РЕГИСТРАЦИИ, КАДАСТРА И КАРТОГРАФИИ  
Действителен: с 17.05.2022 по 10.08.2023

полное наименование должности

инициалы, фамилия

## Выписка из Единого государственного реестра недвижимости об объекте недвижимости

## Описание местоположения земельного участка

Земельный участок			
вид объекта недвижимости			
Лист № 1 раздела 3.2	Всего листов раздела 3.2: 1	Всего разделов: 5	Всего листов выписки: 7
26.10.2022г. № КУВИ-001/2022-189791078			
Кадастровый номер:		35:01:0101035:232	

Сведения о характерных точках границы земельного участка				
Система координат МСК-35 зона 1				
Номер точки	Координаты, м		Описание закрепления на местности	Средняя квадратичная погрешность определения координат характерных точек границ земельного участка, м
	X	Y		
1	2	3	4	5
1	567009.27	1296202.73	-	7.5
2	567028.77	1296210.86	-	7.5
3	567051.01	1296217.28	-	7.5
4	567079.07	1296224.18	-	7.5
5	567118.3	1296258.05	-	7.5
6	567120.21	1296261.26	-	7.5
7	567126.76	1296274.78	-	7.5
8	567126.73	1296277.78	-	7.5
9	567125.82	1296284.85	-	7.5
10	567122.96	1296291.51	-	7.5
11	567113.18	1296303.88	-	7.5
12	567104.03	1296306.17	-	7.5
13	567086.97	1296298.84	-	7.5
14	567054.88	1296276.2	-	7.5
15	567044.31	1296259.34	-	7.5
16	567024.68	1296243.95	-	7.5
17	567004.96	1296234.82	-	7.5
18	567009.36	1296215.17	-	5
1	567009.27	1296202.73	-	7.5



ДОКУМЕНТ ПОДПИСАН  
ЭЛЕКТРОННОЙ ПОДПИСЬЮ

Сертификат: 64575127400433833109200328139839306360

Владелец: ФЕДЕРАЛЬНАЯ СЛУЖБА ГОСУДАРСТВЕННОЙ  
РЕГИСТРАЦИИ, КАДАСТРА И КАРТОГРАФИИ  
Действителен: с 17.05.2022 по 10.08.2023

полное наименование должности

инициалы, фамилия