

Управление Федеральной службы государственной регистрации, кадастра и картографии по Московской области
полное наименование органа регистрации прав

Выписка из Единого государственного реестра недвижимости об основных характеристиках и зарегистрированных правах на объект недвижимости


Сведения об основных характеристиках объекта недвижимости

В Единый государственный реестр недвижимости внесены следующие сведения:

Раздел 1 Лист 1

Земельный участок			
вид объекта недвижимости			
Лист № 1 раздела 1	Всего листов раздела 1: 1	Всего разделов: 3	Всего листов выписки: 3
28.04.2022г.			
Кадастровый номер:	50:03:0000000:151(Единое землепользование)		

Номер кадастрового квартала:	50:03:0000000
Дата присвоения кадастрового номера:	09.09.2006
Ранее присвоенный государственный учетный номер:	данные отсутствуют
Местоположение:	Местоположение установлено относительно ориентира, расположенного в границах участка. Почтовый адрес ориентира: обл. Московская, р-н Клинский, к востоку от д. Титково.
Площадь, м2:	284000
Кадастровая стоимость, руб:	391920
Кадастровые номера расположенных в пределах земельного участка объектов недвижимости:	данные отсутствуют
Категория земель:	Земли сельскохозяйственного назначения
Виды разрешенного использования:	Для ведения личного подсобного хозяйства
Статус записи об объекте недвижимости:	Сведения об объекте недвижимости имеют статус "актуальные, ранее учтенные"
Особые отметки:	Кадастровые номера обособленных (условных) участков, входящих в единое землепользование: 50:03:0020180:384, 50:03:0030180:296.
Получатель выписки:	Бобылева Елена Дмитриевна (представитель правообладателя), Правообладатель: от имени заявителя Государственная корпорация "Агентство по страхованию вкладов", 7708514824

полное наименование должности		Илксина Н Ю
	подпись	инициалы, фамилия

М.П.


Выписка из Единого государственного реестра недвижимости об основных характеристиках и зарегистрированных правах на объект недвижимости
Сведения о зарегистрированных правах

Земельный участок			
вид объекта недвижимости			
Лист № 1 раздела 2	Всего листов раздела 2: 1	Всего разделов: 3	Всего листов выписки: 3
28.04.2022г.			
Кадастровый номер:		50:03:0000000:151(Единое землепользование)	

1	Правообладатель (правообладатели):	1.1	Открытое акционерное общество "Банк Западный", ИНН: 7750005637
2	Вид, номер, дата и время государственной регистрации права:	2.1	Собственность 50:03:0000000:151-50/124/2022-3 28.04.2022 12:49:07
4	Сведения об осуществлении государственной регистрации сделки, права, ограничения права без необходимого в силу закона согласия третьего лица, органа:	4.1	данные отсутствуют
5	Ограничение прав и обременение объекта недвижимости:	не зарегистрировано	
6	Заявленные в судебном порядке права требования:	данные отсутствуют	
7	Сведения о возражении в отношении зарегистрированного права:	данные отсутствуют	
8	Сведения о наличии решения об изъятии объекта недвижимости для государственных и муниципальных нужд:	данные отсутствуют	
9	Сведения о невозможности государственной регистрации без личного участия правообладателя или его законного представителя:	данные отсутствуют	
10	Правопритязания и сведения о наличии поступивших, но не рассмотренных заявлений о проведении государственной регистрации права (перехода, прекращения права), ограничения права или обременения объекта недвижимости, сделки в отношении объекта недвижимости:	Представлены документы на государственную регистрацию: Право: Реестровая запись	
11	Сведения о невозможности государственной регистрации перехода, прекращения, ограничения права на земельный участок из земель сельскохозяйственного назначения:	данные отсутствуют	

полное наименование должности	подпись	инициалы, фамилия
-------------------------------	---------	-------------------

М.П.



Галаксина Н Ю

Выписка из Единого государственного реестра недвижимости об основных характеристиках и зарегистрированных правах на объект недвижимости

Описание местоположения земельного участка

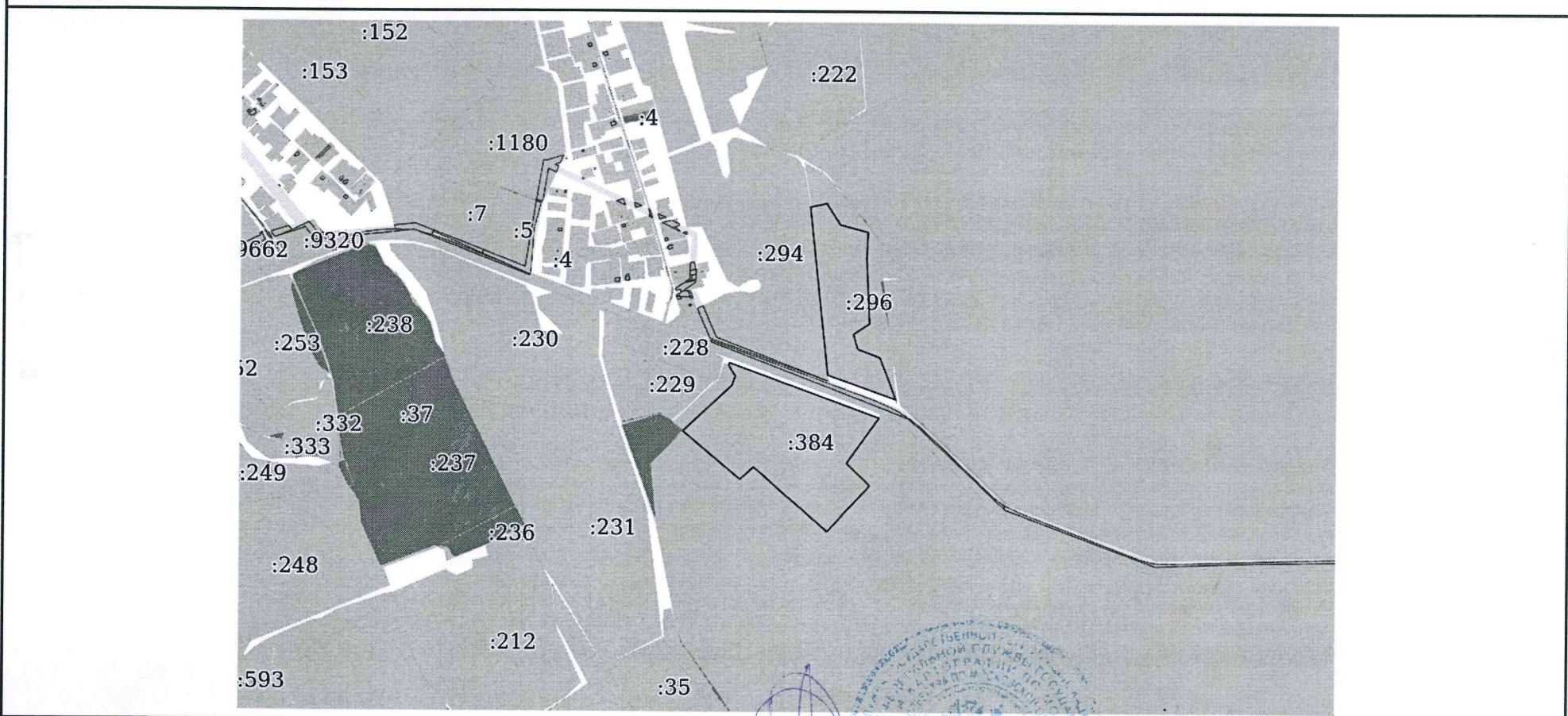
Земельный участок			
вид объекта недвижимости			

Лист № 1 раздела 3	Всего листов раздела 3: 1	Всего разделов: 3	Всего листов выписки: 3
--------------------	---------------------------	-------------------	-------------------------

28.04.2022г.

Кадастровый номер: 50:03:0000000:151(Единое землепользование)

План (чертеж, схема) земельного участка



Масштаб 1:20000 Условные обозначения:

полное наименование должности	подпись	Тлакшина Н Ю
-------------------------------	---------	--------------

М.П.

инициалы, фамилия

