

Филиал публично-правовой компании "Роскадастр" по Московской области
полное наименование органа регистрации прав
Выписка из Единого государственного реестра недвижимости об объекте недвижимости

Сведения о характеристиках объекта недвижимости

На основании запроса от 20.01.2023, поступившего на рассмотрение 20.01.2023, сообщаем, что согласно записям Единого государственного реестра недвижимости:

Раздел 1 Лист 1

Земельный участок	
вид объекта недвижимости	
Лист № 1 раздела 1	Всего листов раздела 1: 4
Всего разделов: 8	
Всего листов выписки: 45	
20.01.2023г. № КУВИ-001/2023-12329794	
Кадастровый номер:	50:53:0020105:45
Номер кадастрового квартала:	50:53:0020105
Дата присвоения кадастрового номера:	13.07.2003
Ранее присвоенный государственный учетный номер:	Кадастровый номер 50:53:020105:0045; Условный номер 50:53:02:00430
Местоположение:	Местоположение установлено относительно ориентира, расположенного в границах участка. Почтовый адрес ориентира: обл. Московская, г. Лыткарино, ПК "Сельскохозяйственная артель "Колхоз им Ленина".
Площадь:	209533
Кадастровая стоимость, руб.:	281566254.74
Кадастровые номера расположенных в пределах земельного участка объектов недвижимости:	данные отсутствуют
Кадастровые номера объектов недвижимости, из которых образован объект недвижимости:	50:53:0020105:41
Кадастровые номера образованных объектов недвижимости:	данные отсутствуют
Категория земель:	Земли населенных пунктов
Виды разрешенного использования:	для сельскохозяйственного производства
Сведения о кадастровом инженере:	данные отсутствуют
Сведения о лесах, водных объектах и об иных природных объектах, расположенных в пределах земельного участка:	данные отсутствуют
Сведения о том, что земельный участок полностью расположен в границах зоны с особыми условиями использования территории, территории объекта культурного наследия, публичного сервитута:	данные отсутствуют
Сведения о том, что земельный участок расположен в границах особой экономической зоны, территории опережающего социально-экономического развития, зоны территориального развития в Российской Федерации, игровой зоны:	данные отсутствуют

полное наименование должности	 <p>ДОКУМЕНТ ПОДПИСАН ЭЛЕКТРОННОЙ ПОДПИСЬЮ</p>	инициалы, фамилия
	<p>Сертификат: 64575127400433833109200328139839306309 Владелец: ФЕДЕРАЛЬНАЯ СЛУЖБА ГОСУДАРСТВЕННОЙ РЕГИСТРАЦИИ, КАДАСТРА И КАРТОГРАФИИ Действителен: с 17.05.2022 по 10.08.2023</p>	

Воронежская область, с. Воронежский, ул. Шиманская 8
 Документ подписан электронным каналом связи с использованием электронной цифровой подписи

КЛЕЙМЕНОВА И.С.
 25 ЯНВ 2023

Земельный участок			
вид объекта недвижимости			
Лист № 2 раздела 1	Всего листов раздела 1: 4	Всего разделов: 8	Всего листов выписки: 45
20.01.2023г. № КУВИ-001/2023-12329794			
Кадастровый номер:		50:53:0020105:45	
Сведения о том, что земельный участок расположен в границах особо охраняемой природной территории, охотничьих угодий, лесничеств:	данные отсутствуют		
Сведения о результатах проведения государственного земельного надзора:	данные отсутствуют		
Сведения о расположении земельного участка в границах территории, в отношении которой утвержден проект межевания территории:	данные отсутствуют		
Условный номер земельного участка:	данные отсутствуют		
Сведения о принятии акта и (или) заключении договора, предусматривающих предоставление в соответствии с земельным законодательством исполнительным органом государственной власти или органом местного самоуправления, находящегося в государственной или муниципальной собственности земельного участка для строительства наемного дома социального использования или наемного дома коммерческого использования:	данные отсутствуют		
Сведения о том, что земельный участок или земельные участки образованы на основании решения об изъятии земельного участка и (или) расположенного на нем объекта недвижимости для государственных или муниципальных нужд:	данные отсутствуют		
Сведения о том, что земельный участок образован из земель или земельного участка, государственная собственность на которые не разграничена:	данные отсутствуют		
Сведения о наличии земельного спора о местоположении границ земельных участков:	данные отсутствуют		
Статус записи об объекте недвижимости:	Сведения об объекте недвижимости имеют статус "актуальные, ранее учтенные"		
Особые отметки:	Сведения об ограничениях права на объект недвижимости, обременениях данного объекта, не зарегистрированных в реестре прав, ограничений прав и обременений недвижимого имущества: вид ограничения (обременения): ограничения прав на земельный участок, предусмотренные статьей 56 Земельного кодекса Российской Федерации; срок действия: с 22.07.2015; реквизиты документа-основания: договор на проведение работ по межеванию земельных участков от 24.02.2014 № 6/н выдан: ООО "СтройТрест". вид ограничения (обременения): ограничения прав на земельный участок, предусмотренные статьей 56 Земельного кодекса Российской Федерации; срок действия: с		

	 <p>ДОКУМЕНТ ПОДПИСАН ЭЛЕКТРОННОЙ ПОДПИСЬЮ</p> <p>Сертификат: 64575127400433833109200328139839306360 Владелец: ФЕДЕРАЛЬНАЯ СЛУЖБА ГОСУДАРСТВЕННОЙ РЕГИСТРАЦИИ, КАДАСТРА И КАРТОГРАФИИ Действителен: с 17.05.2022 по 10.08.2023</p>	 <p>инициалы, фамилия КЛЕЙМЕНОВА И.С.</p>
полное наименование должности		25 ЯНВ 2023

Земельный участок			
вид объекта недвижимости			
Лист № 3 раздела 1	Всего листов раздела 1: 4	Всего разделов: 8	Всего листов выписки: 45
20.01.2023г. № КУВИ-001/2023-12329794			
Кадастровый номер:		50:53:0020105:45	

31.03.2015; реквизиты документа-основания: распоряжение "Об утверждении границ охранных зон газораспределительных сетей, расположенных в городах Люберцы, Лыткарино, Ленинском и Люберецком муниципальных районах" от 01.02.2012 № 31-РМ выдан: Министерство экологии и природопользования Московской области. вид ограничения (обременения): ограничения прав на земельный участок, предусмотренные статьей 56 Земельного кодекса Российской Федерации; срок действия: с 03.04.2015; реквизиты документа-основания: постановление "О порядке установления охранных зон объектов электросетевого хозяйства и особых условий использования земельных участков, расположенных в границах таких зон" от 24.02.2009 № 160 выдан: Правительство Российской Федерации. вид ограничения (обременения): ограничения прав на земельный участок, предусмотренные статьей 56 Земельного кодекса Российской Федерации; срок действия: с 06.04.2015; реквизиты документа-основания: постановление "О порядке установления охранных зон объектов электросетевого хозяйства и особых условий использования земельных участков, расположенных в границах таких зон" от 24.02.2009 № 160 выдан: Правительство Российской Федерации. вид ограничения (обременения): ограничения прав на земельный участок, предусмотренные статьей 56 Земельного кодекса Российской Федерации; срок действия: с 28.07.2021; реквизиты документа-основания: о порядке установления охранных зон объектов электросетевого хозяйства и особых условий использования земельных участков, расположенных в границах таких зон от 24.02.2009 № 160 выдан: Правительство Российской Федерации. вид ограничения (обременения): ограничения прав на земельный участок, предусмотренные статьей 56 Земельного кодекса Российской Федерации; срок действия: с 30.07.2021; реквизиты документа-основания: документ, содержащий описание объекта от 20.05.2021; zoneToGKN_d5647024-fd0e-4442-8a49-c7e4e137e29b.zip от 10.06.2021 № б/н; постановление Правительства Российской Федерации "О порядке установления охранных зон объектов электросетевого хозяйства и особых условий использования земельных участков, расположенных в границах таких зон" от 24.02.2009 № 160 выдан: Правительство Российской Федерации; постановление Правительства Российской Федерации "О некоторых вопросах установления охранных зон объектов электросетевого хозяйства" от 26.08.2013 № 736 выдан: Правительство Российской Федерации. вид ограничения (обременения): ограничения прав на земельный участок, предусмотренные статьей 56 Земельного кодекса Российской Федерации; срок действия: с 09.02.2022; реквизиты документа-основания: zoneToGKN_1f99d76a-9692-4d87-9120-81fc1f4b6bel.zip от 04.02.2022 № PVD-0150/2022-6397-1; документ, содержащий описание объекта от 29.12.2021; об

	ДОКУМЕНТ ПОДПИСАН ЭЛЕКТРОННОЙ ПОДПИСЬЮ	
Сертификат: 64575127400433833109200328139839306360 Владелец: ФЕДЕРАЛЬНАЯ СЛУЖБА ГОСУДАРСТВЕННОЙ РЕГИСТРАЦИИ, КАДАСТРА И КАРТОГРАФИИ Действителен: с 17.05.2022 по 10.08.2023	инициалы, фамилия	
полное наименование должности		

Земельный участок			
вид объекта недвижимости			
Лист № 4 раздела 1	Всего листов раздела 1: 4	Всего разделов: 8	Всего листов выписки: 45
20.01.2023г. № КУВИ-001/2023-12329794			
Кадастровый номер:		50:53:0020105:45	
		<p>утверждении границ охранной зоны газораспределительной сети, расположенной в городском округе Лыткарино от 22.12.2021 № 1397-РМ выдан: Министерство экологии и природопользования Московской области . вид ограничения (обременения): ограничения прав на земельный участок, предусмотренные статьей 56 Земельного кодекса Российской Федерации; срок действия: с 17.04.2022; реквизиты документа-основания: об установлении публичного сервитута в интересах публичного акционерного общества «Россети Московский регион» на землях и частях земельных участков, расположенных на территории городского округа Люберцы, городского округа Котельники, городского округа Дзержинский, городского округа Лыткарино Московской области в целях размещения существующего объекта электросетевого хозяйства ЛЭП 110 кВ «Красково – Лыткарино» с отпайкой на подстанцию 110 кВ «Дзержинская» № 680» от 23.03.2022 № 15ВР-464 выдан: Министерство имущественных отношений Московской области. Граница земельного участка пересекает границы земельных участков (земельного участка) с кадастровыми номерами (кадастровым номером) 50:53:0020105:40.</p>	
Получатель выписки:		Белинова Ольга Владимировна, действующий(ая) на основании документа "Доверенность" от имени заявителя Селищева Анатолия Юрьевича	

	 <p>ДОКУМЕНТ ПОДПИСАН ЭЛЕКТРОННОЙ ПОДПИСЬЮ</p>	
полное наименование должности	Сертификат: 64375127400433833109200328139839306360 Владелец: ФЕДЕРАЛЬНАЯ СЛУЖБА ГОСУДАРСТВЕННОЙ РЕГИСТРАЦИИ, КАДАСТРА И КАРТОГРАФИИ Действителен: с 17.05.2022 по 10.08.2023	инициалы, фамилия

Выписка из Единого государственного реестра недвижимости об объекте недвижимости
Сведения о зарегистрированных правах

Земельный участок			
вид объекта недвижимости			
Лист № 1 раздела 2	Всего листов раздела 2: 3	Всего разделов: 8	Всего листов выписки: 45
20.01.2023г. № КУВИ-001/2023-12329794			
Кадастровый номер:	50:53:0020105:45		

1	Правообладатель (правообладатели):	1.1	Общество с ограниченной ответственностью "Виста Стайл", ИНН: 7726312676, ОГРН: 1027700403675
2	Вид, номер, дата и время государственной регистрации права:	2.1	Собственность 50-50-53/005/2006-187 23.08.2006 00:00:00
3	Сведения об осуществлении государственной регистрации сделки, права без необходимого в силу закона согласия третьего лица, органа:	3.1	данные отсутствуют
4	Ограничение прав и обременение объекта недвижимости:		
	4.1 вид:		Арест
	дата государственной регистрации:		02.12.2011 00:00:00
	номер государственной регистрации:		50-50-98/030/2011-877
	срок, на который установлены ограничение прав и обременение объекта недвижимости:		данные отсутствуют
	лицо, в пользу которого установлены ограничение прав и обременение объекта недвижимости:		данные о правообладателе отсутствуют
	основание государственной регистрации:		Постановление судебного пристава-исполнителя Пресненский районный отдел судебных приставов УФСС по Москве о запрете отчуждения с целью обеспечения сохранности имущества должника, № 9481/10/15/77, выдан 21.11.2011
	сведения об осуществлении государственной регистрации сделки, права, ограничения права без необходимого в силу закона согласия третьего лица, органа:		данные отсутствуют
	сведения об управляющем залогом и о договоре управления залогом, если такой договор заключен для управления ипотекой:		данные отсутствуют
	сведения о депозитарии, который осуществляет хранение обремененной документарной закладной или электронной закладной:		
	сведения о внесении изменений или дополнений в регистрационную запись об ипотеке:		

полное наименование должности	 ДОКУМЕНТ ПОДПИСАН ЭЛЕКТРОННОЙ ПОДПИСЬЮ	инициалы, фамилия
	Сертификат: 645751274004338833109200328139839306360 Владелец: ФЕДЕРАЛЬНАЯ СЛУЖБА ГОСУДАРСТВЕННОЙ РЕГИСТРАЦИИ, КАДАСТРА И КАРТОГРАФИИ Действителен с 17.05.2022 по 10.08.2023	

Земельный участок вид объекта недвижимости		
Лист № 2 раздела 2	Всего листов раздела 2: 3	Всего разделов: 8
20.01.2023г. № КУВИ-001/2023-12329794		
Кадастровый номер:	50:53:0020105:45	
4.2	вид:	Ипотека
	дата государственной регистрации:	28.07.2010 00:00:00
	номер государственной регистрации:	50-50-62/059/2010-374
	срок, на который установлены ограничение прав и обременение объекта недвижимости:	Срок действия по 24.03.2011 по 24.03.2011
	лицо, в пользу которого установлены ограничение прав и обременение объекта недвижимости:	Акционерный коммерческий банк "Инвестбанк" (открытое акционерное общество), ИНН: 3900000866, ОГРН: 1023900001070
	основание государственной регистрации:	Договор о залоге недвижимости (ипотека), № 02-125-З, выдан 28.05.2010, дата государственной регистрации: 28.07.2010, номер государственной регистрации: 50-50-62/059/2010-374
	сведения об осуществлении государственной регистрации сделки, права, ограничения права без необходимого в силу закона согласия третьего лица, органа:	данные отсутствуют
	сведения об управляющем залогом и о договоре управления залогом, если такой договор заключен для управления ипотекой:	данные отсутствуют
	сведения о депозитарии, который осуществляет хранение бездвиженной документарной закладной или электронной закладной:	
	ведения о внесении изменений или дополнений в регистрационную запись об ипотеке:	
5	Договоры участия в долевом строительстве:	не зарегистрировано
6	Заявленные в судебном порядке права требования:	данные отсутствуют
7	Сведения о возражении в отношении зарегистрированного права:	данные отсутствуют
8	Сведения о наличии решения об изъятии объекта недвижимости для государственных и муниципальных нужд:	данные отсутствуют
9	Сведения о невозможности государственной регистрации без личного участия правообладателя или его законного представителя:	данные отсутствуют

полное наименование должности	 ДОКУМЕНТ ПОДПИСАН ЭЛЕКТРОННОЙ ПОДПИСЬЮ Сертификат: 64375127400433833109200328139839306360 Владелец: ФЕДЕРАЛЬНАЯ СЛУЖБА ГОСУДАРСТВЕННОЙ РЕГИСТРАЦИИ, КАДАСТРА И КАРТОГРАФИИ Действителен: с 17.05.2022 по 10.08.2023	инициалы, фамилия

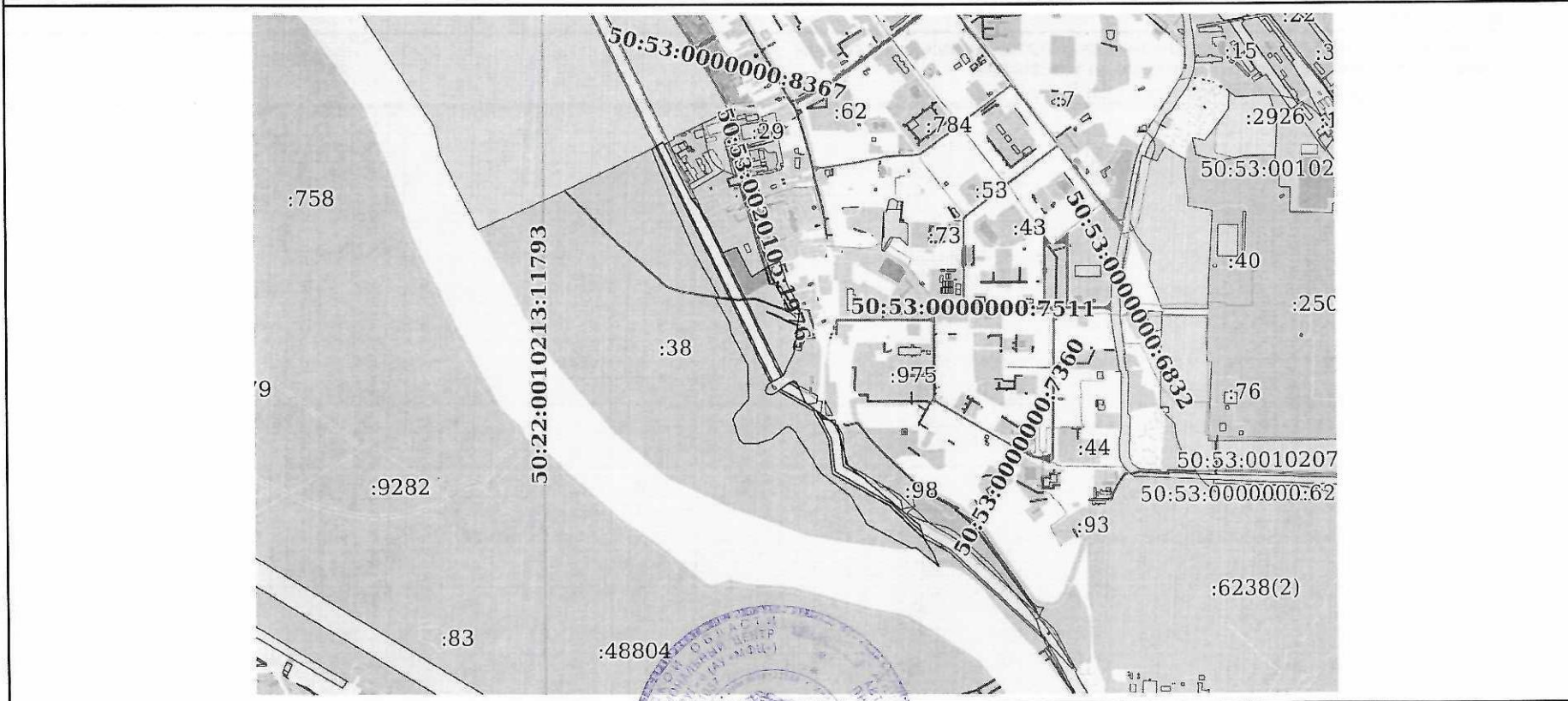
Земельный участок			
вид объекта недвижимости			
Лист № 3 раздела 2	Всего листов раздела 2: 3	Всего разделов: 8	Всего листов выписки: 45
20.01.2023г. № КУВИ-001/2023-12329794			
Кадастровый номер:		50:53:0020105:45	
10	Правопритязания и сведения о наличии поступивших, но не рассмотренных заявлений о проведении государственной регистрации права (перехода, прекращения права), ограничения права или обременения объекта недвижимости, сделки в отношении объекта недвижимости:	Представлены документы на государственную регистрацию: Право: Запись об изменении; Право: Реестровая запись	
11	Сведения о невозможности государственной регистрации перехода, прекращения, ограничения права на земельный участок из земель сельскохозяйственного назначения:	данные отсутствуют	

	 <p>ДОКУМЕНТ ПОДПИСАН ЭЛЕКТРОННОЙ ПОДПИСЬЮ</p>	
полное наименование должности	<p>Сертификат: 64575127400433833109200328139839306360 Владелец: ФЕДЕРАЛЬНАЯ СЛУЖБА ГОСУДАРСТВЕННОЙ РЕГИСТРАЦИИ, КАДАСТРА И КАРТОГРАФИИ Действителен: с 17.05.2022 по 30.08.2023</p>	инициалы, фамилия

Выписка из Единого государственного реестра недвижимости об объекте недвижимости
 Описание местоположения земельного участка

Земельный участок			
вид объекта недвижимости			
Лист № 1 раздела 3	Всего листов раздела 3: 1	Всего разделов: 8	Всего листов выписки: 45
20.01.2023г. № КУВИ-001/2023-12329794			
Кадастровый номер:		50:53:0020105:45	

План (чертеж, схема) земельного участка



Масштаб 1:20000 Условные обозначения:

	 <p>ДОКУМЕНТ ПОДПИСАН ЭЛЕКТРОННОЙ ПОДПИСЬЮ</p>	
	<p>Сертификат: 64575127400433833109200328139839306360 Владелец: ФЕДЕРАЛЬНАЯ СЛУЖБА ГОСУДАРСТВЕННОЙ РЕГИСТРАЦИИ, КАДАСТРА И КАРТОГРАФИИ Действителен: с 17.05.2022 по 10.08.2023</p>	
полное наименование должности		инициалы, фамилия

Выписка из Единого государственного реестра недвижимости об объекте недвижимости
Описание местоположения земельного участка

Земельный участок			
вид объекта недвижимости			
Лист № 1 раздела 3.1	Всего листов раздела 3.1: 4	Всего разделов: 8	Всего листов выписки: 45
20.01.2023г. № КУВИ-001/2023-12329794			
Кадастровый номер:		50:53:0020105:45	

Описание местоположения границ земельного участка							
№ п/п	Номер точки		Дирекционный угол	Горизонтальное проложение, м	Описание закрепления на местности	Кадастровые номера смежных участков	Сведения об адресах правообладателей смежных земельных участков
	начальная	конечная					
1	2	3	4	5	6	7	8
1	1.1.1	1.1.2	153°35.9'	9.38	данные отсутствуют	50:53:0000000:7541	адрес отсутствует
2	1.1.2	1.1.3	153°34.8'	204.79	данные отсутствуют	данные отсутствуют	данные отсутствуют
3	1.1.3	1.1.4	142°15.2'	14.11	данные отсутствуют	данные отсутствуют	данные отсутствуют
4	1.1.4	1.1.5	142°17.6'	20.67	данные отсутствуют	данные отсутствуют	данные отсутствуют
5	1.1.5	1.1.6	142°16.4'	40.27	данные отсутствуют	данные отсутствуют	данные отсутствуют
6	1.1.6	1.1.7	156°53.5'	21.89	данные отсутствуют	данные отсутствуют	данные отсутствуют
7	1.1.6	1.1.6			данные отсутствуют	50:53:0020105:1711	г. Москва, ул. Грузинская Б., д. 20, кв. 54
8	1.1.7	1.1.8	153°57.4'	57.88	данные отсутствуют	данные отсутствуют	данные отсутствуют
9	1.1.8	1.1.9	153°15.7'	53.21	данные отсутствуют	данные отсутствуют	данные отсутствуют
10	1.1.9	1.1.10	69°34.4'	1.55	данные отсутствуют	данные отсутствуют	данные отсутствуют
11	1.1.10	1.1.11	69°21.2'	48.01	данные отсутствуют	данные отсутствуют	данные отсутствуют
12	1.1.11	1.1.12	153°12.5'	45.26	данные отсутствуют	50:53:0020105:40	адрес отсутствует
13	1.1.12	1.1.13	153°12.4'	20.14	данные отсутствуют	50:53:0020105:40	адрес отсутствует
14	1.1.13	1.1.14	153°51.1'	46.2	данные отсутствуют	50:53:0020105:40	адрес отсутствует
15	1.1.14	1.1.15	59°5.6'	8.68	данные отсутствуют	50:53:0020105:40	адрес отсутствует
16	1.1.15	1.1.16	59°4.0'	70.64	данные отсутствуют	данные отсутствуют	данные отсутствуют
17	1.1.16	1.1.17	71°31.6'	4.73	данные отсутствуют	50:53:0020105:145	адрес отсутствует
18	1.1.16	1.1.16			данные отсутствуют	50:53:0020105:61	г. Москва, ул. Грузинская Б., д. 20, кв. 54
19	1.1.17	1.1.18	71°29.4'	26.59	данные отсутствуют	50:53:0020105:145	адрес отсутствует
20	1.1.18	1.1.19	162°55.3'	79.27	данные отсутствуют	данные отсутствуют	данные отсутствуют
21	1.1.18	1.1.18			данные отсутствуют	50:53:0020105:1174	адрес отсутствует
22	1.1.19	1.1.20	153°14.3'	94.14	данные отсутствуют	данные отсутствуют	данные отсутствуют

	 <p>ДОКУМЕНТ ПОДПИСАН ЭЛЕКТРОННОЙ ПОДПИСЬЮ</p> <p>Сертификат: 64575127400433833109200328139839306360</p> <p>Владелец: ФЕДЕРАЛЬНАЯ СЛУЖБА ГОСУДАРСТВЕННОЙ РЕГИСТРАЦИИ, КАДАСТРА И КАРТОГРАФИИ</p> <p>Действителен с 17.05.2022 по 10.08.2023</p>	
полное наименование должности		инициалы, фамилия

Земельный участок вид объекта недвижимости			
---	--	--	--

Лист № 2 раздела 3.1	Всего листов раздела 3.1: 4	Всего разделов: 8	Всего листов выписки: 45
----------------------	-----------------------------	-------------------	--------------------------

20.01.2023г. № КУВИ-001/2023-12329794			
Кадастровый номер:		50:53:0020105:45	

1	2	3	4	5	6	7	8
23	1.1.20	1.1.21	187°28.1'	11.77	данные отсутствуют	50:53:0020105:88	данные отсутствуют
24	1.1.21	1.1.22	187°26.2'	32.99	данные отсутствуют	50:53:0020105:88	данные отсутствуют
25	1.1.22	1.1.23	187°26.3'	49.74	данные отсутствуют	50:53:0020105:88	данные отсутствуют
26	1.1.23	1.1.24	190°21.3'	55.91	данные отсутствуют	50:53:0020105:88	данные отсутствуют
27	1.1.24	1.1.25	204°49.6'	12.24	данные отсутствуют	50:53:0020105:88	данные отсутствуют
28	1.1.25	1.1.26	204°47.8'	13.04	данные отсутствуют	50:53:0020105:88	данные отсутствуют
29	1.1.26	1.1.27	204°49.5'	56.26	данные отсутствуют	50:53:0020105:88	данные отсутствуют
30	1.1.27	1.1.28	238°40.3'	0.27	данные отсутствуют	данные отсутствуют	данные отсутствуют
31	1.1.28	1.1.29	239°37.9'	50.16	данные отсутствуют	данные отсутствуют	данные отсутствуют
32	1.1.29	1.1.30	239°37.6'	10.98	данные отсутствуют	данные отсутствуют	данные отсутствуют
33	1.1.30	1.1.31	203°21.4'	22.78	данные отсутствуют	50:53:0020105:87	данные отсутствуют
34	1.1.31	1.1.32	153°7.0'	10.44	данные отсутствуют	50:53:0020105:87	данные отсутствуют
35	1.1.32	1.1.33	111°12.4'	8.24	данные отсутствуют	50:53:0020105:87	данные отсутствуют
36	1.1.33	1.1.34	91°13.7'	12.59	данные отсутствуют	50:53:0020105:87	данные отсутствуют
37	1.1.34	1.1.35	56°8.8'	11.63	данные отсутствуют	данные отсутствуют	данные отсутствуют
38	1.1.35	1.1.36	56°8.8'	51.61	данные отсутствуют	данные отсутствуют	данные отсутствуют
39	1.1.36	1.1.37	56°9.6'	20.09	данные отсутствуют	данные отсутствуют	данные отсутствуют
40	1.1.37	1.1.38	113°53.2'	12.15	данные отсутствуют	50:53:0020105:88	данные отсутствуют
41	1.1.38	1.1.39	156°8.5'	56.34	данные отсутствуют	50:53:0020105:88	данные отсутствуют
42	1.1.39	1.1.40	156°7.9'	19.67	данные отсутствуют	50:53:0020105:88	данные отсутствуют
43	1.1.40	1.1.41	126°0.1'	68.68	данные отсутствуют	данные отсутствуют	данные отсутствуют
44	1.1.41	1.1.42	125°57.6'	11.21	данные отсутствуют	данные отсутствуют	данные отсутствуют
45	1.1.42	1.1.43	126°1.1'	14.54	данные отсутствуют	данные отсутствуют	данные отсутствуют
46	1.1.43	1.1.44	125°59.6'	38.44	данные отсутствуют	данные отсутствуют	данные отсутствуют
47	1.1.44	1.1.45	165°17.5'	9.73	данные отсутствуют	50:53:0020105:99	данные отсутствуют
48	1.1.45	1.1.46	165°19.9'	42.89	данные отсутствуют	50:53:0020105:99	данные отсутствуют
49	1.1.46	1.1.47	165°19.5'	35.25	данные отсутствуют	данные отсутствуют	данные отсутствуют
50	1.1.47	1.1.48	165°19.6'	12.44	данные отсутствуют	50:53:0000000:6366	адрес отсутствует
51	1.1.48	1.1.49	165°19.6'	36.16	данные отсутствуют	50:53:0000000:6366	адрес отсутствует

полное наименование должности	 ДОКУМЕНТ ПОДПИСАН ЭЛЕКТРОННОЙ ПОДПИСЬЮ	инициалы, фамилия
	Сертификат: 64575127400433835109200328139839306360 Владелец: ФЕДЕРАЛЬНАЯ СЛУЖБА ГОСУДАРСТВЕННОЙ РЕГИСТРАЦИИ, КАДАСТРА И КАРТОГРАФИИ Действителен с 17.05.2022 по 10.08.2023	

Земельный участок							
вид объекта недвижимости							
Лист № 3 раздела 3.1		Всего листов раздела 3.1: 4		Всего разделов: 8		Всего листов выписки: 45	
20.01.2023г. № КУВИ-001/2023-12329794							
Кадастровый номер:				50:53:0020105:45			
1	2	3	4	5	6	7	8
52	1.1.49	1.1.50	129°7.6'	24.74	данные отсутствуют	50:53:0000000:6366	адрес отсутствует
53	1.1.50	1.1.51	130°20.3'	285.97	данные отсутствуют	50:53:0000000:6366	адрес отсутствует
54	1.1.51	1.1.52	159°39.0'	52.71	данные отсутствуют	50:53:0000000:6366	адрес отсутствует
55	1.1.52	1.1.53	150°28.7'	56.2	данные отсутствуют	50:53:0000000:6366	адрес отсутствует
56	1.1.53	1.1.54	155°22.7'	45.51	данные отсутствуют	50:53:0000000:6366	адрес отсутствует
57	1.1.54	1.1.55	309°21.1'	100.51	данные отсутствуют	данные отсутствуют	данные отсутствуют
58	1.1.55	1.1.56	261°20.4'	13.15	данные отсутствуют	данные отсутствуют	данные отсутствуют
59	1.1.56	1.1.57	298°19.0'	170.28	данные отсутствуют	50:53:0020105:38	адрес отсутствует
60	1.1.57	1.1.58	330°29.2'	112.62	данные отсутствуют	50:53:0020105:38	адрес отсутствует
61	1.1.58	1.1.59	306°58.2'	122.05	данные отсутствуют	50:53:0020105:38	адрес отсутствует
62	1.1.59	1.1.60	329°8.6'	36.99	данные отсутствуют	50:53:0020105:38	адрес отсутствует
63	1.1.60	1.1.61	327°30.4'	125.72	данные отсутствуют	50:53:0020105:38	адрес отсутствует
64	1.1.61	1.1.62	316°59.7'	24.78	данные отсутствуют	50:53:0020105:38	адрес отсутствует
65	1.1.62	1.1.63	274°12.8'	11.16	данные отсутствуют	50:53:0020105:38	адрес отсутствует
66	1.1.63	1.1.64	231°1.8'	64.14	данные отсутствуют	50:53:0020105:38	адрес отсутствует
67	1.1.64	1.1.65	251°9.4'	50.96	данные отсутствуют	50:53:0020105:38	адрес отсутствует
68	1.1.65	1.1.66	271°4.3'	49.21	данные отсутствуют	50:53:0020105:38	адрес отсутствует
69	1.1.66	1.1.67	312°19.6'	18.95	данные отсутствуют	50:53:0020105:38	адрес отсутствует
70	1.1.67	1.1.68	343°39.4'	71.0	данные отсутствуют	50:53:0020105:38	адрес отсутствует
71	1.1.68	1.1.69	25°3.3'	19.01	данные отсутствуют	50:53:0020105:38	адрес отсутствует
72	1.1.69	1.1.70	41°33.1'	66.76	данные отсутствуют	50:53:0020105:38	адрес отсутствует
73	1.1.70	1.1.71	358°40.3'	67.3	данные отсутствуют	50:53:0020105:38	адрес отсутствует
74	1.1.71	1.1.72	358°24.9'	50.62	данные отсутствуют	50:53:0020105:38	адрес отсутствует
75	1.1.72	1.1.73	332°48.0'	121.83	данные отсутствуют	50:53:0020105:38	адрес отсутствует
76	1.1.73	1.1.74	348°40.3'	36.35	данные отсутствуют	50:53:0020105:38	адрес отсутствует
77	1.1.74	1.1.75	330°2.0'	70.61	данные отсутствуют	50:53:0020105:38	адрес отсутствует
78	1.1.75	1.1.76	330°1.0'	16.05	данные отсутствуют	50:53:0020105:38	адрес отсутствует
79	1.1.76	1.1.77	56°25.9'	13.09	данные отсутствуют	50:53:0020105:38	адрес отсутствует
80	1.1.77	1.1.78	331°51.2'	2.76	данные отсутствуют	50:53:0020105:38	адрес отсутствует



полное наименование должности

инициалы, фамилия

Земельный участок							
вид объекта недвижимости							
Лист № 4 раздела 3.1		Всего листов раздела 3.1: 4		Всего разделов: 8		Всего листов выписки: 45	
20.01.2023г. № КУВИ-001/2023-12329794							
Кадастровый номер:				50:53:0020105:45			
1	2	3	4	5	6	7	8
81	1.1.78	1.1.79	331°50.7'	163.46	данные отсутствуют	50:53:0020105:38	адрес отсутствует
82	1.1.79	1.1.80	336°50.8'	161.83	данные отсутствуют	50:53:0020105:38	адрес отсутствует
83	1.1.80	1.1.81	337°55.6'	219.42	данные отсутствуют	50:53:0020105:38	адрес отсутствует
84	1.1.81	1.1.82	60°22.1'	13.71	данные отсутствуют	50:53:0000000:7541	адрес отсутствует
85	1.1.82	1.1.83	60°23.9'	10.39	данные отсутствуют	50:53:0000000:7541	адрес отсутствует
86	1.1.83	1.1.84	60°23.2'	15.06	данные отсутствуют	50:53:0000000:7541	адрес отсутствует
87	1.1.84	1.1.1	60°20.2'	6.04	данные отсутствуют	50:53:0000000:7541	адрес отсутствует

полное наименование должности	 <p>ДОКУМЕНТ ПОДПИСАН ЭЛЕКТРОННОЙ ПОДПИСЬЮ.</p> <p>Сертификат: 64575127400433833109200328139839306360, Владелец: ФЕДЕРАЛЬНАЯ СЛУЖБА ГОСУДАРСТВЕННОЙ РЕГИСТРАЦИИ, КАДАСТРА И КАРТОГРАФИИ Действителен: с 17.05.2022 по 10.08.2023</p>	инициалы, фамилия

Выписка из Единого государственного реестра недвижимости об объекте недвижимости


Описание местоположения земельного участка

Земельный участок			
вид объекта недвижимости			
Лист № 1 раздела 3.2	Всего листов раздела 3.2: 4	Всего разделов: 8	Всего листов выписки: 45
20.01.2023г. № КУВИ-001/2023-12329794			
Кадастровый номер:		50:53:0020105:45	

Сведения о характерных точках границы земельного участка				
Система координат МСК-50, зона 2				
Номер точки	Координаты, м		Описание закрепления на местности	Средняя квадратичная погрешность определения координат характерных точек границ земельного участка, м
	X	Y		
1	2	3	4	5
1	449508.74	2212558.15	-	0.1
2	449500.34	2212562.32	-	0.1
3	449316.94	2212653.44	-	0.1
4	449305.78	2212662.08	-	0.1
5	449289.43	2212674.72	-	0.1
6	449257.58	2212699.36	-	0.1
7	449237.45	2212707.95	-	0.1
8	449185.45	2212733.36	-	0.1
9	449137.93	2212757.3	-	0.1
10	449138.47	2212758.75	-	0.1
11	449155.4	2212803.68	-	0.1
12	449115	2212824.08	-	0.1
13	449097.02	2212833.16	-	0.1
14	449055.55	2212853.52	-	0.1
15	449060.01	2212860.97	-	0.1
16	449096.32	2212921.56	-	0.1
17	449097.82	2212926.05	-	0.1
18	449106.26	2212951.26	-	0.1
19	449030.49	2212974.54	-	0.1
20	448946.43	2213016.93	-	0.1
21	448934.76	2213015.4	-	0.1
22	448902.05	2213011.13	-	0.1

полное наименование должности	 ДОКУМЕНТ ПОДПИСАН ЭЛЕКТРОННОЙ ПОДПИСЬЮ	инициалы, фамилия
	Сертификат: 64575127400433833109200328139839306360 Владелец: ФЕДЕРАЛЬНАЯ СЛУЖБА ГОСУДАРСТВЕННОЙ РЕГИСТРАЦИИ, КАДАСТРА И КАРТОГРАФИИ Действителен: с 17.05.2022 по 10.08.2023	

Земельный участок				
вид объекта недвижимости				
Лист № 2 раздела 3.2		Всего листов раздела 3.2: 4		Всего разделов: 8
Всего листов выписки: 45				
20.01.2023г. № КУВИ-001/2023-12329794				
Кадастровый номер:			50:53:0020105:45	
1	2	3	4	5
23	448852.73	2213004.69	-	0.1
24	448797.73	2212994.64	-	0.1
25	448786.62	2212989.5	-	0.1
26	448774.78	2212984.03	-	0.1
27	448723.72	2212960.41	-	0.1
28	448723.58	2212960.18	-	0.1
29	448698.22	2212916.9	-	0.1
30	448692.67	2212907.43	-	0.1
31	448671.76	2212898.4	-	0.1
32	448662.45	2212903.12	-	0.1
33	448659.47	2212910.8	-	0.1
34	448659.2	2212923.39	-	0.1
35	448665.68	2212933.05	-	0.1
36	448694.43	2212975.91	-	0.1
37	448705.62	2212992.6	-	0.1
38	448700.7	2213003.71	-	0.1
39	448649.17	2213026.5	-	0.1
40	448631.18	2213034.46	-	0.1
41	448590.81	2213090.02	-	0.1
42	448584.23	2213099.09	-	0.1
43	448575.68	2213110.85	-	0.1
44	448553.09	2213141.95	-	0.1
45	448543.68	2213144.42	-	0.1
46	448502.19	2213155.28	-	0.1
47	448468.09	2213164.21	-	0.1
48	448456.06	2213167.36	-	0.1
49	448421.08	2213176.52	-	0.1
50	448405.47	2213195.71	-	0.1
51	448220.36	2213413.68	-	0.1

полное наименование должности			инициалы, фамилия
	ДОКУМЕНТ ПОДПИСАН ЭЛЕКТРОННОЙ ПОДПИСЬЮ Сертификат: 64575127400433833109200328139839306360 Владелец: ФЕДЕРАЛЬНАЯ СЛУЖБА ГОСУДАРСТВЕННОЙ РЕГИСТРАЦИИ, КАДАСТРА И КАРТОГРАФИИ Действителен: с 17.05.2022 по 10.08.2023		

Земельный участок				
вид объекта недвижимости				
Лист № 3 раздела 3.2	Всего листов раздела 3.2: 4		Всего разделов: 8	Всего листов выписки: 45
20.01.2023г. № КУВИ-001/2023-12329794				
Кадастровый номер:			50:53:0020105:45	
1	2	3	4	5
52	448170.94	2213432.01	-	0.1
53	448122.04	2213459.7	-	0.1
54	448080.67	2213478.66	-	0.1
55	448144.4	2213400.94	-	0.1
56	448142.42	2213387.94	-	0.1
57	448223.19	2213238.04	-	0.1
58	448321.2	2213182.56	-	0.1
59	448394.6	2213085.05	-	0.1
60	448426.35	2213066.08	-	0.1
61	448532.39	2212998.54	-	0.1
62	448550.51	2212981.64	-	0.1
63	448551.33	2212970.51	-	0.1
64	448510.99	2212920.64	-	0.1
65	448494.53	2212872.41	-	0.1
66	448495.45	2212823.21	-	0.1
67	448508.21	2212809.2	-	0.1
68	448576.34	2212789.22	-	0.1
69	448593.56	2212797.27	-	0.1
70	448643.52	2212841.55	-	0.1
71	448710.8	2212839.99	-	0.1
72	448761.4	2212838.59	-	0.1
73	448869.76	2212782.9	-	0.1
74	448905.4	2212775.76	-	0.1
75	448966.57	2212740.49	-	0.1
76	448980.47	2212732.47	-	0.1
77	448987.71	2212743.38	-	0.1
78	448990.14	2212742.08	-	0.1
79	449134.26	2212664.95	-	0.1
80	449283.06	2212601.32	-	0.1

полное наименование должности	 <p>ДОКУМЕНТ ПОДПИСАН ЭЛЕКТРОННОЙ ПОДПИСЬЮ</p> <p>Сертификат: 64575127400433833109200328139639306360 Владелец: ФЕДЕРАЛЬНАЯ СЛУЖБА ГОСУДАРСТВЕННОЙ РЕГИСТРАЦИИ, КАДАСТРА И КАРТОГРАФИИ Действителен с 17.05.2022 по 10.08.2023</p>	инициалы, фамилия

Земельный участок				
вид объекта недвижимости				
Лист № 4 раздела 3.2		Всего листов раздела 3.2: 4		Всего разделов: 8
20.01.2023г. № КУВИ-001/2023-12329794				
Кадастровый номер:			50:53:0020105:45	
1	2	3	4	5
81	449486.4	2212518.86	-	0.1
82	449493.18	2212530.78	-	0.1
83	449498.31	2212539.81	-	0.1
84	449505.75	2212552.9	-	0.1
1	449508.74	2212558.15	-	0.1

		ДОКУМЕНТ ПОДПИСАН ЭЛЕКТРОННОЙ ПОДПИСЬЮ	инициалы, фамилия
	Сертификат 64375127400433833109200328139839306360 Владелец: ФЕДЕРАЛЬНАЯ СЛУЖБА ГОСУДАРСТВЕННОЙ РЕГИСТРАЦИИ, КАДАСТРА И КАРТОГРАФИИ Действителен: с 17.05.2022 по 10.08.2023		
полное наименование должности			

Выписка из Единого государственного реестра недвижимости об объекте недвижимости
Сведения о частях земельного участка

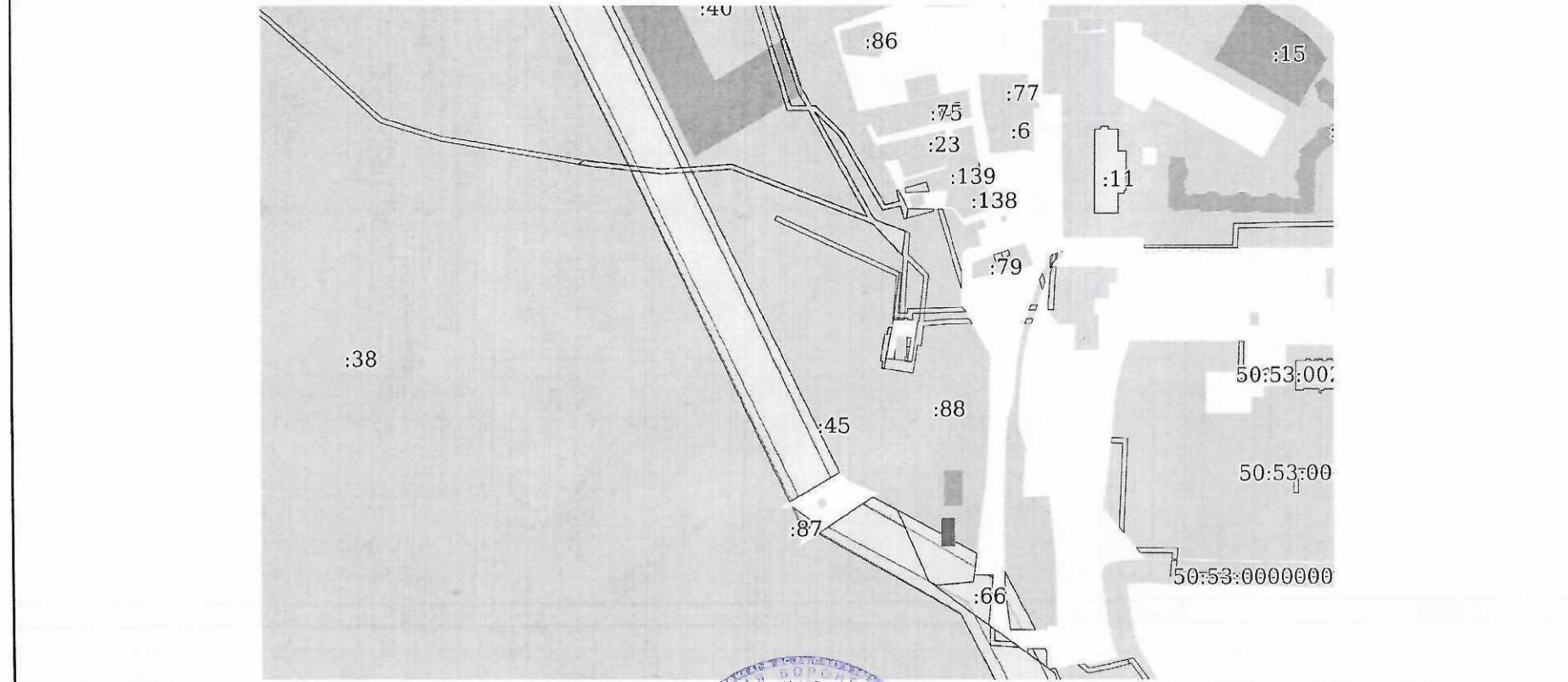
Земельный участок			
вид объекта недвижимости			

Лист № 1 раздела 4	Всего листов раздела 4: 7	Всего разделов: 8	Всего листов выписки: 45
--------------------	---------------------------	-------------------	--------------------------

20.01.2023г. № КУВИ-001/2023-12329794

Кадастровый номер: 50:53:0020105:45

План (чертеж, схема) части земельного участка Учетный номер части: 50:53:0020105:45/1



Масштаб 1:5000 Условные обозначения:

	 <p>ДОКУМЕНТ ПОДПИСАН ЭЛЕКТРОННОЙ ПОДПИСЬЮ</p> <p>Сертификат: 64575127400433833109200328139839306360 Владелец: ФЕДЕРАЛЬНАЯ СЛУЖБА ГОСУДАРСТВЕННОЙ РЕГИСТРАЦИИ, КАДАСТРА И КАРТОГРАФИИ Действителен: с 17.05.2022 по 10.08.2023</p>	
полное наименование должности	инициалы, фамилия	

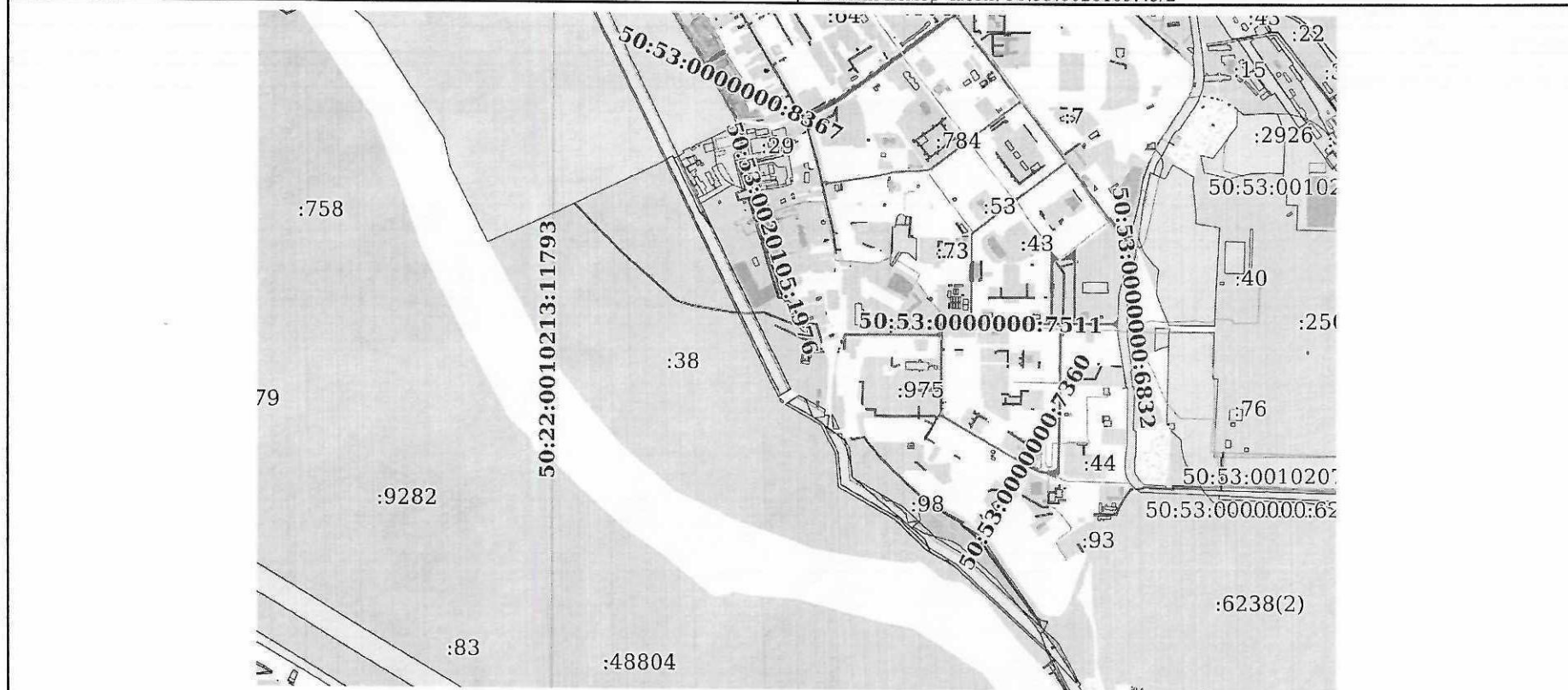
Земельный участок
вид объекта недвижимости

Лист № 2 раздела 4 Всего листов раздела 4: 7 Всего разделов: 8 Всего листов выписки: 45


20.01.2023г. № КУВИ-001/2023-12329794

Кадастровый номер: 50:53:0020105:45

План (чертеж, схема) части земельного участка Учетный номер части: 50:53:0020105:45/2



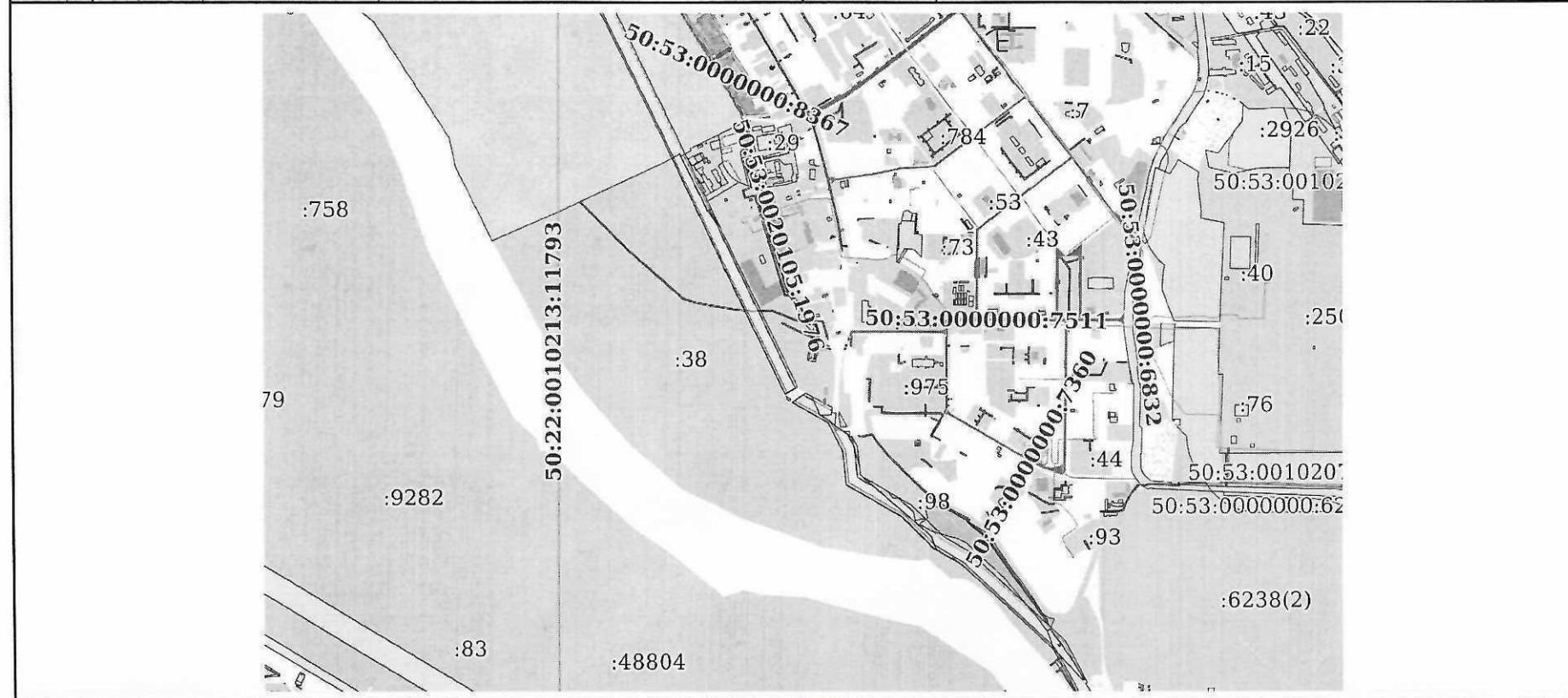
Масштаб 1:20000 Условные обозначения:

полное наименование должности	 <p>ДОКУМЕНТ ПОДПИСАН ЭЛЕКТРОННОЙ ПОДПИСЬЮ</p> <p>Сертификат: 64575127400433833109200328139839306360 Владелец: ФЕДЕРАЛЬНАЯ СЛУЖБА ГОСУДАРСТВЕННОЙ РЕГИСТРАЦИИ, КАДАСТРА И КАРТОГРАФИИ Действителен с 17.05.2022 по 10.08.2023</p>	инициалы, фамилия
-------------------------------	---	-------------------

Земельный участок			
вид объекта недвижимости			
Лист № 3 раздела 4	Всего листов раздела 4: 7	Всего разделов: 8	Всего листов выписки: 45
20.01.2023г. № КУВИ-001/2023-12329794			
Кадастровый номер:		50:53:0020105:45	

План (чертеж, схема) части земельного участка

Учетный номер части: 50:53:0020105:45/3



Масштаб 1:20000

Условные обозначения:

	ДОКУМЕНТ ПОДПИСАН ЭЛЕКТРОННОЙ ПОДПИСЬЮ	инициалы, фамилия
	Сертификат: 64575127400433833109200328139839306360	
	Владелец: ФЕДЕРАЛЬНАЯ СЛУЖБА ГОСУДАРСТВЕННОЙ РЕГИСТРАЦИИ, КАДАСТРА И КАРТОГРАФИИ Действителен: с 17.05.2022 по 10.08.2023	
полное наименование должности		

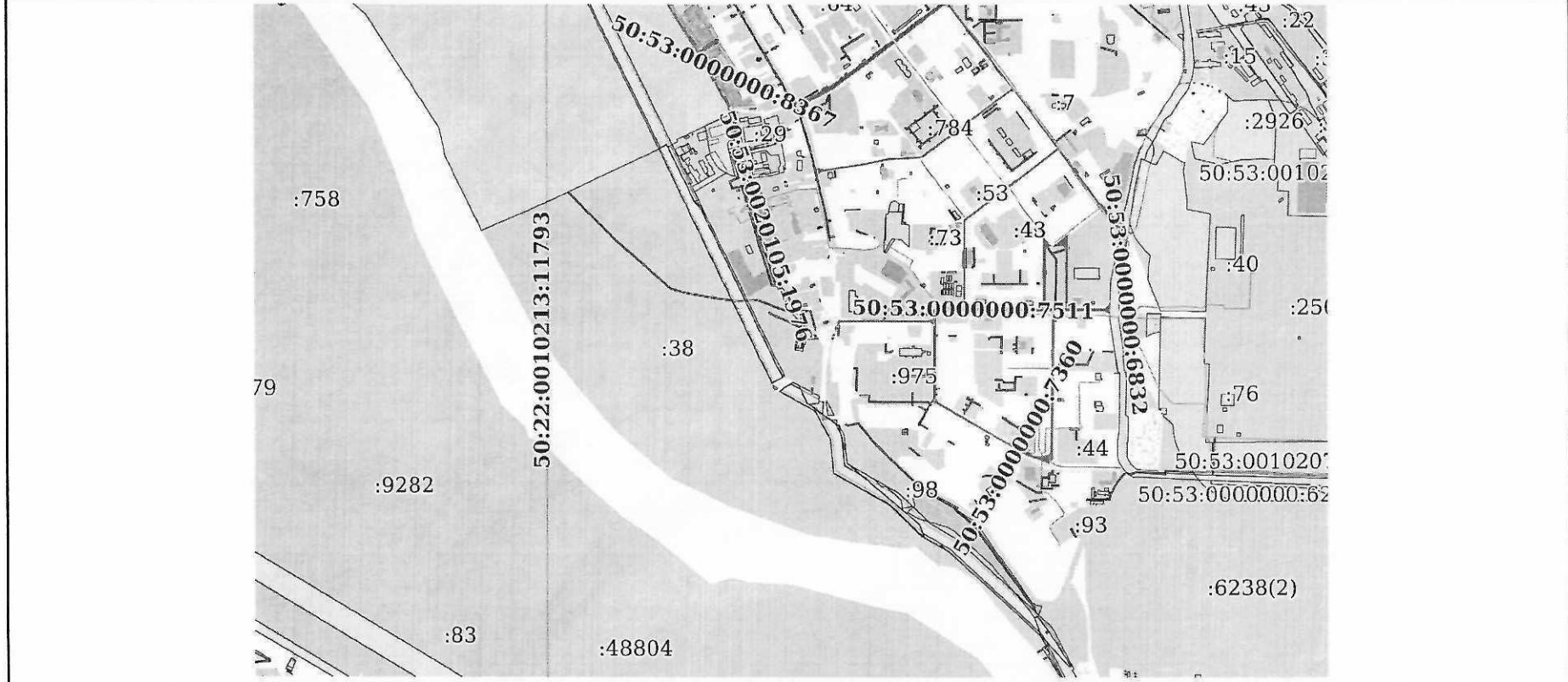
Земельный участок
вид объекта недвижимости

Лист № 4 раздела 4 Всего листов раздела 4: 7 Всего разделов: 8 Всего листов выписки: 45

20.01.2023г. № КУВИ-001/2023-12329794

Кадастровый номер: 50:53:0020105:45

План (чертеж, схема) части земельного участка Учетный номер части: 50:53:0020105:45/4

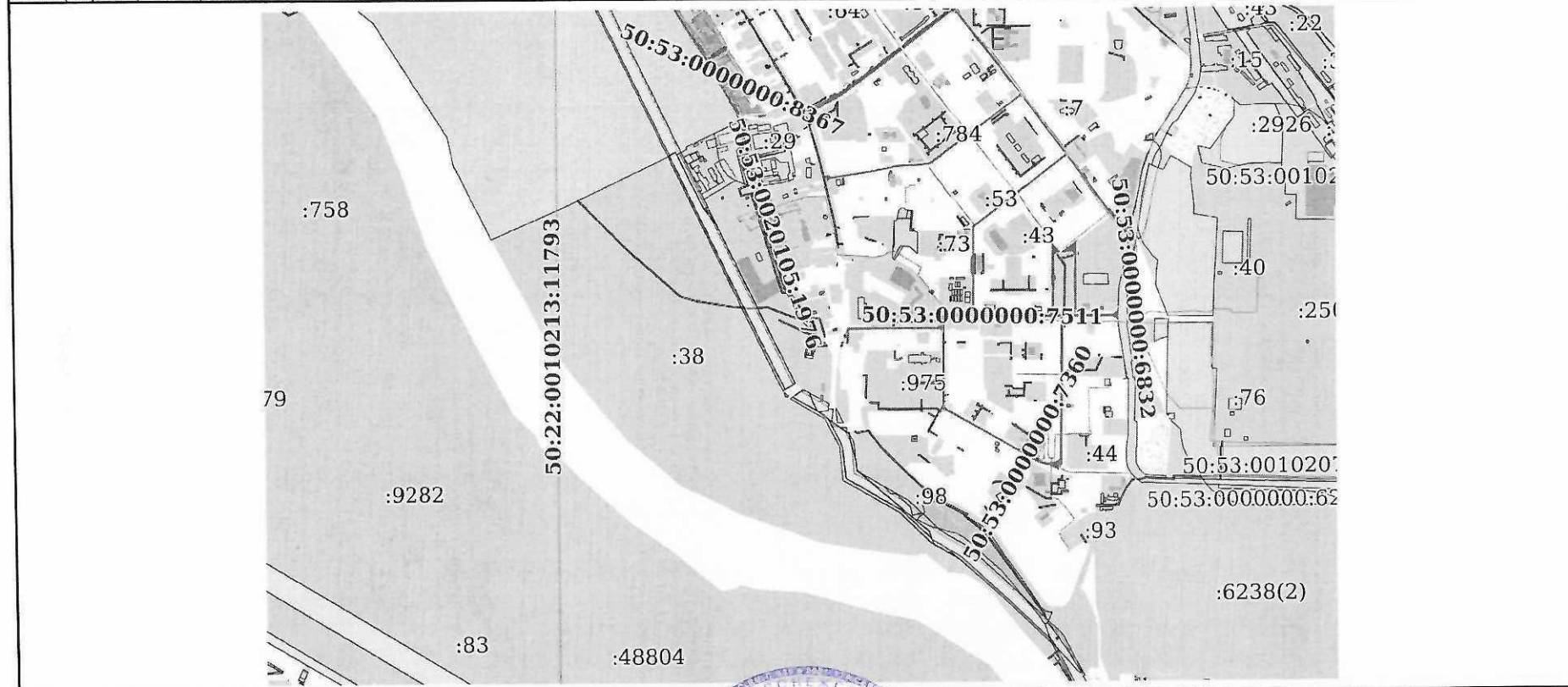


Масштаб 1:20000 Условные обозначения:

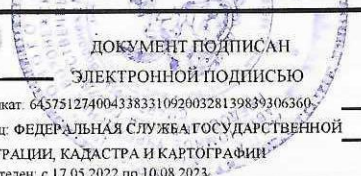
полное наименование должности	ДОКУМЕНТ ПОДПИСАН ЭЛЕКТРОННОЙ ПОДПИСЬЮ	инициалы, фамилия
	 <p>Сертификат: 64575127400433833109200328139839306360 Владелец: ФЕДЕРАЛЬНАЯ СЛУЖБА ГОСУДАРСТВЕННОЙ РЕГИСТРАЦИИ, КАДАСТРА И КАРТОГРАФИИ Действителен: с 17.05.2022 по 10.08.2023</p>	

Земельный участок			
вид объекта недвижимости			
Лист № 5 раздела 4	Всего листов раздела 4: 7	Всего разделов: 8	Всего листов выписки: 45
20.01.2023г. № КУВИ-001/2023-12329794			
Кадастровый номер:		50:53:0020105:45	

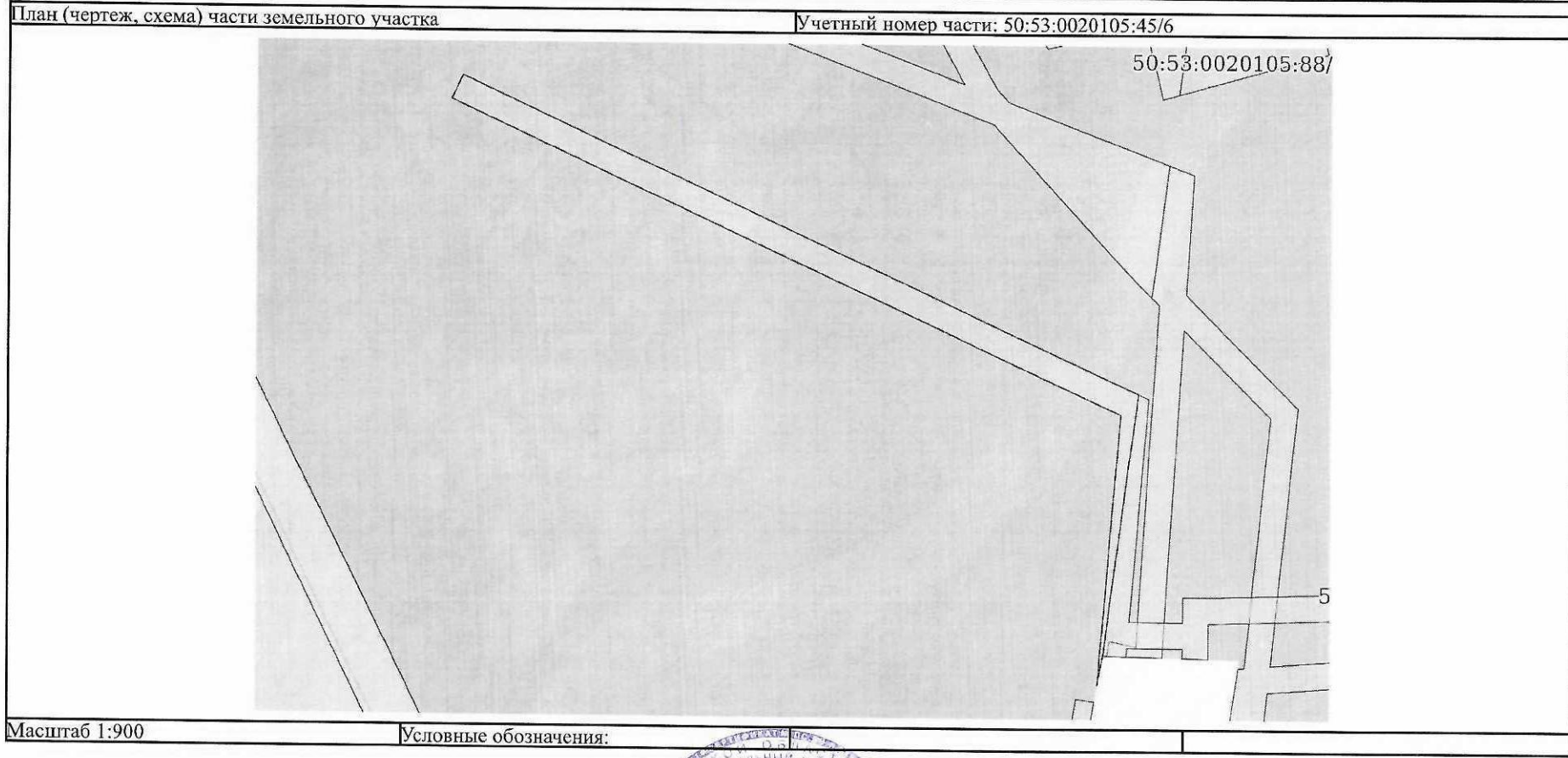
План (чертеж, схема) части земельного участка Учетный номер части: 50:53:0020105:45/5



Масштаб 1:20000 Условные обозначения:

	 <p>ДОКУМЕНТ ПОДПИСАН ЭЛЕКТРОННОЙ ПОДПИСЬЮ</p> <p>Сертификат: 64575127400433833109200328139839306360 Владелец: ФЕДЕРАЛЬНАЯ СЛУЖБА ГОСУДАРСТВЕННОЙ РЕГИСТРАЦИИ, КАДАСТРА И КАРТОГРАФИИ Действителен: с 17.05.2022 по 10.08.2023</p>	
полное наименование должности		инициалы, фамилия

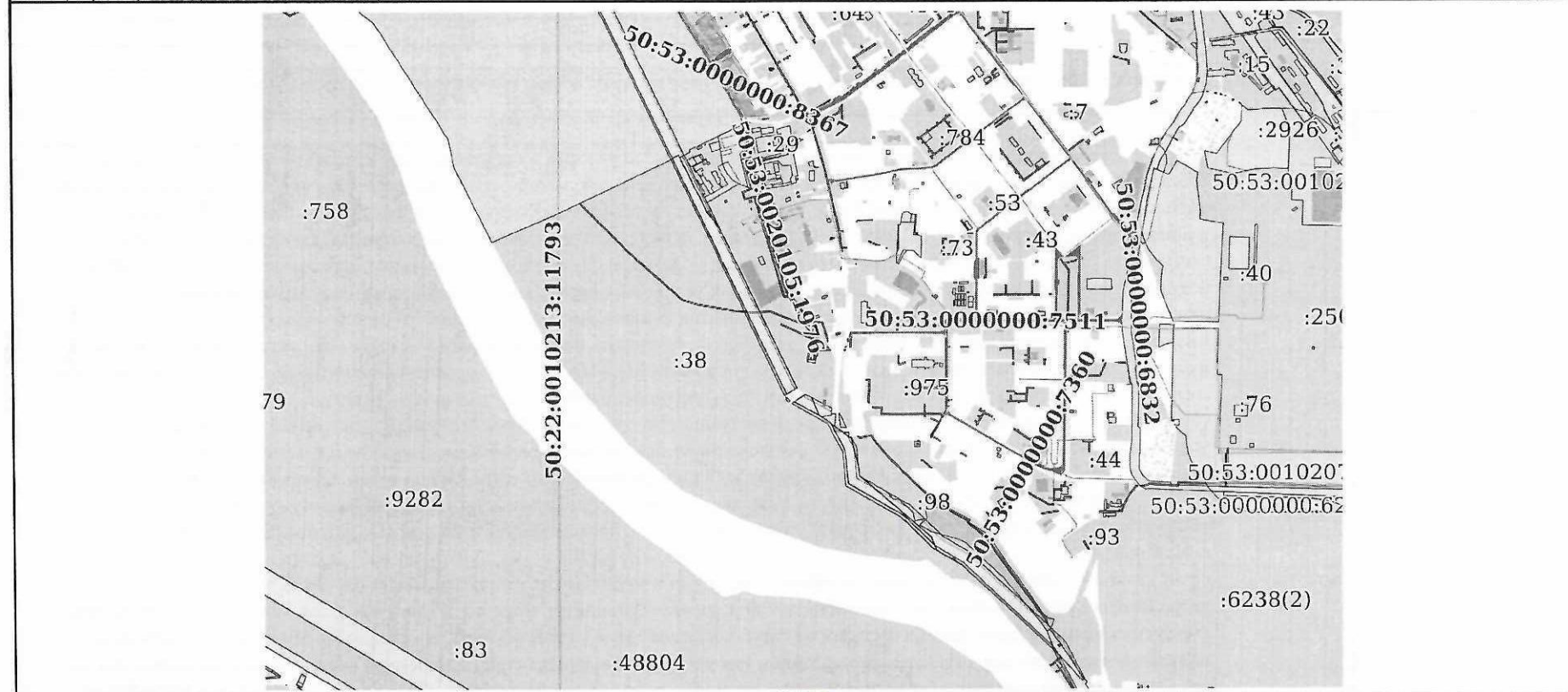
Земельный участок			
вид объекта недвижимости			
Лист № 6 раздела 4	Всего листов раздела 4: 7	Всего разделов: 8	Всего листов выписки: 45
20.01.2023г. № КУВИ-001/2023-12329794			
Кадастровый номер:		50:53:0020105:45	



	<p>ДОКУМЕНТ ПОДПИСАН ЭЛЕКТРОННОЙ ПОДПИСЬЮ</p> <p>Сертификат: 64575127400433833109200328139839306360</p> <p>Владелец: ФЕДЕРАЛЬНАЯ СЛУЖБА ГОСУДАРСТВЕННОЙ РЕГИСТРАЦИИ, КАДАСТРА И КАРТОГРАФИИ</p> <p>Действителен: с 17.05.2022 по 16.08.2023</p>	
полное наименование должности		инициалы, фамилия

Земельный участок			
вид объекта недвижимости			
Лист № 7 раздела 4	Всего листов раздела 4: 7	Всего разделов: 8	Всего листов выписки: 45
20.01.2023г. № КУВИ-001/2023-12329794			
Кадастровый номер:		50:53:0020105:45	

План (чертеж, схема) части земельного участка Учетный номер части: 50:53:0020105:45/7



ДОКУМЕНТ ПОДПИСАН
ЭЛЕКТРОННОЙ ПОДПИСЬЮ

Сертификат: 64575127400433833109200328139839306360
Владелец: ФЕДЕРАЛЬНАЯ СЛУЖБА ГОСУДАРСТВЕННОЙ
РЕГИСТРАЦИИ, КАДАСТРА И КАРТОГРАФИИ
Действителен: с 17.05.2022 по 10.08.2023

полное наименование должности

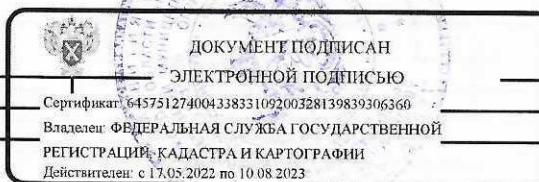
инициалы, фамилия

Выписка из Единого государственного реестра недвижимости об объекте недвижимости

Сведения о частях земельного участка

Земельный участок			
вид объекта недвижимости			
Лист № 1 раздела 4.1	Всего листов раздела 4.1: 8	Всего разделов: 8	Всего листов выписки: 45
20.01.2023г. № КУВИ-001/2023-12329794			
Кадастровый номер:		50:53:0020105:45	

Учетный номер части	Площадь, м2	Содержание ограничения в использовании или ограничения права на объект недвижимости или обременения объекта недвижимости
1	2	3
50:53:0020105:45/1	3152	вид ограничения (обременения): ограничения прав на земельный участок, предусмотренные статьей 56 Земельного кодекса Российской Федерации; Срок действия: не установлен; реквизиты документа-основания: распоряжение "Об утверждении границ охранных зон газораспределительных сетей, расположенных в городах Люберцы, Лыткарино, Ленинском и Люберецком муниципальных районах" от 01.02.2012 № 31-РМ выдан: Министерство экологии и природопользования Московской области; Содержание ограничения (обременения): На земельные участки, входящие в охранные зоны газораспределительных сетей, в целях предупреждения их повреждения или нарушения условий их нормальной эксплуатации налагаются ограничения (обременения), которыми запрещается лицам, указанным в пункте 2 настоящих Правил: а) строить объекты жилищно-гражданского и производственного назначения; б) сносить и реконструировать мосты, коллекторы, автомобильные и железные дороги с расположенными на них газораспределительными сетями без предварительного выноса этих газопроводов по согласованию с эксплуатационными организациями; в) разрушать берегоукрепительные сооружения, водопропускные устройства, земляные и иные сооружения, предохраняющие газораспределительные сети от разрушений; г) перемещать, повреждать, засыпать и уничтожать опознавательные знаки, контрольно-измерительные пункты и другие устройства газораспределительных сетей; д) устраивать свалки и склады, разливать растворы кислот, солей, щелочей и других химически активных веществ; е) огораживать и перегораживать охранные зоны, препятствовать доступу персонала эксплуатационных организаций к газораспределительным сетям, проведению обслуживания и устранению повреждений газораспределительных сетей; ж) разводить огонь и размещать источники огня; з) рыть погребов, копать и обрабатывать почву сельскохозяйственными и мелиоративными орудиями и механизмами на глубину более 0,3 метра; и) открывать калитки и двери газорегуляторных пунктов, станций катодной и дренажной защиты, люки подземных колодцев, включать или отключать электроснабжение средств связи, освещения и систем телемеханики; к) набрасывать, приставлять и привязывать к опорам и надземным газопроводам, ограждениям и зданиям газораспределительных сетей посторонние предметы, лестницы, влезать на них; л) самовольно подключаться к газораспределительным сетям. (на основании Постановления Правительства РФ №878 от 20.11.2000г); Реестровый номер границы: 50.00.2.15
50:53:0020105:45/2	46402	вид ограничения (обременения): ограничения прав на земельный участок, предусмотренные статьей 56 Земельного кодекса Российской Федерации; Срок действия: не установлен; реквизиты документа-основания: постановление "О порядке



полное наименование должности	инициалы, фамилия
-------------------------------	-------------------

Земельный участок			
вид объекта недвижимости			
Лист № 2 раздела 4.1	Всего листов раздела 4.1: 8	Всего разделов: 8	Всего листов выписки: 45
20.01.2023г. № КУВИ-001/2023-12329794			
Кадастровый номер:		50:53:0020105:45	

		<p>установления охранных зон объектов электросетевого хозяйства и особых условий использования земельных участков, расположенных в границах таких зон" от 24.02.2009 № 160 выдан: Правительство Российской Федерации; Содержание ограничения (обременения): Ограничение использования объектов недвижимости в границах зоны: 10. В пределах охранных зон без письменного решения о согласовании сетевых организаций юридическим и физическим лицам запрещаются: а) строительство, капитальный ремонт, реконструкция или снос зданий и сооружений; б) горные, взрывные, мелиоративные работы, в том числе связанные с временным затоплением земель; в) посадка и вырубка деревьев и кустарников; г) дноуглубительные, землечерпальные и погрузочно-разгрузочные работы, добыча рыбы, других водных животных и растений придонными орудиями лова, устройство водопоев, колка и заготовка льда (в охранных зонах подводных кабельных линий электропередачи); д) проход судов, у которых расстояние по вертикали от верхнего крайнего габарита с грузом или без груза до нижней точки провеса проводов переходов воздушных линий электропередачи через водоемы менее минимально допустимого расстояния, в том числе с учетом максимального уровня подъема воды при паводке; е) проезд машин и механизмов, имеющих общую высоту с грузом или без груза от поверхности дороги более 4,5 метра (в охранных зонах воздушных линий электропередачи); ж) земляные работы на глубине более 0,3 метра (на вспахиваемых землях на глубине более 0,45 метра), а также планировка грунта (в охранных зонах подземных кабельных линий электропередачи); з) полив сельскохозяйственных культур в случае, если высота струи воды может составить свыше 3 метров (в охранных зонах воздушных линий электропередачи); и) полевые сельскохозяйственные работы с применением сельскохозяйственных машин и оборудования высотой более 4 метров (в охранных зонах воздушных линий электропередачи) или полевые сельскохозяйственные работы, связанные с вспашкой земли (в охранных зонах кабельных линий электропередачи). 11. В охранных зонах, установленных для объектов электросетевого хозяйства напряжением до 1000 вольт, помимо действий, предусмотренных пунктом 10 настоящих Правил, без письменного решения о согласовании сетевых организаций запрещается: а) размещать детские и спортивные площадки, стадионы, рынки, торговые точки, полевые станы, загоны для скота, гаражи и стоянки всех видов машин и механизмов (в охранных зонах воздушных линий электропередачи); б) складировать или размещать хранилища любых, в том числе горюче-смазочных, материалов; в) устраивать причалы для стоянки судов, барж и плавучих кранов, бросать якоря с судов и осуществлять их проход с отданными якорями, цепями, лотами, волокушами и тралами (в охранных зонах подводных кабельных линий электропередачи). (Постановление Правительства РФ № 160 от 24.02.2009 г. "О порядке установления охранных зон объектов электросетевого хозяйства и особых условий использования земельных участков, расположенных в границах таких зон" п.п. 10, 11); Реестровый номер границы: 50.00.2.247</p>
50:53:0020105:45/3	53964	<p>вид ограничения (обременения): ограничение прав на земельный участок, предусмотренные статьей 56 Земельного кодекса Российской Федерации; Срок действия: не установлен; реквизиты документа-основания: постановление "О порядке установления охранных зон объектов электросетевого хозяйства и особых условий использования земельных участков,</p>

	 <p>ДОКУМЕНТ ПОДПИСАН ЭЛЕКТРОННОЙ ПОДПИСЬЮ</p>	
полное наименование должности	<p>Сертификат: 64575127400433833109200328139839306360 Владелец: ФЕДЕРАЛЬНАЯ СЛУЖБА ГОСУДАРСТВЕННОЙ РЕГИСТРАЦИИ, КАДАСТРА И КАРТОГРАФИИ Действителен: с 17.05.2022 по 10.08.2023</p>	инициалы, фамилия

Земельный участок			
вид объекта недвижимости			
Лист № 3 раздела 4.1	Всего листов раздела 4.1: 8	Всего разделов: 8	Всего листов выписки: 45
20.01.2023г. № КУВИ-001/2023-12329794			
Кадастровый номер:		50:53:0020105:45	

		<p>расположенных в границах таких зон" от 24.02.2009 № 160 выдан: Правительство Российской Федерации; Содержание ограничения (обременения): Ограничение использования объектов недвижимости в границах зоны: 10. В пределах охранных зон без письменного решения о согласовании сетевых организаций юридическим и физическим лицам запрещаются: а) строительство, капитальный ремонт, реконструкция или снос зданий и сооружений; б) горные, взрывные, мелиоративные работы, в том числе связанные с временным затоплением земель; в) посадка и вырубка деревьев и кустарников; г) дноуглубительные, землечерпальные и погрузочно-разгрузочные работы, добыча рыбы, других водных животных и растений придонными орудиями лова, устройство водопоев, колка и заготовка льда (в охранных зонах подводных кабельных линий электропередачи); д) проход судов, у которых расстояние по вертикали от верхнего крайнего габарита с грузом или без груза до нижней точки провеса проводов переходов воздушных линий электропередачи через водоемы менее минимально допустимого расстояния, в том числе с учетом максимального уровня подъема воды при паводке; е) проезд машин и механизмов, имеющих общую высоту с грузом или без груза от поверхности дороги более 4,5 метра (в охранных зонах воздушных линий электропередачи); ж) земляные работы на глубине более 0,3 метра (на вспахиваемых землях на глубине более 0,45 метра), а также планировка грунта (в охранных зонах подземных кабельных линий электропередачи); з) полив сельскохозяйственных культур в случае, если высота струи воды может составить свыше 3 метров (в охранных зонах воздушных линий электропередачи); и) полевые сельскохозяйственные работы с применением сельскохозяйственных машин и оборудования высотой более 4 метров (в охранных зонах воздушных линий электропередачи) или полевые сельскохозяйственные работы, связанные с вспашкой земли (в охранных зонах кабельных линий электропередачи). 11. В охранных зонах, установленных для объектов электросетевого хозяйства напряжением до 1000 вольт, помимо действий, предусмотренных пунктом 10 настоящих Правил, без письменного решения о согласовании сетевых организаций запрещается: а) размещать детские и спортивные площадки, стадионы, рынки, торговые точки, полевые станы, загоны для скота, гаражи и стоянки всех видов машин и механизмов (в охранных зонах воздушных линий электропередачи); б) складировать или размещать хранилища любых, в том числе горюче-смазочных, материалов; в) устраивать причалы для стоянки судов, барж и плавучих кранов, бросать якоря с судов и осуществлять их проход с отданными якорями, цепями, лотами, волокушами и тралами (в охранных зонах подводных кабельных линий электропередачи). (Постановление Правительства РФ № 160 от 24.02.2009 г. "О порядке установления охранных зон объектов электросетевого хозяйства и особых условий использования земельных участков, расположенных в границах таких зон" п.п. 10, 11); Реестровый номер границы: 50.00.2.256</p>
50:53:0020105:45/4	53159	<p>вид ограничения (обременения): ограничения прав на земельный участок, предусмотренные статьей 56 Земельного кодекса Российской Федерации; Срок действия: не установлен; реквизиты документа-основания: о порядке установления охранных зон объектов электросетевого хозяйства и особых условий использования земельных участков, расположенных в границах таких зон от 24.02.2009 № 160 выдан: Правительство Российской Федерации; Содержание ограничения (обременения): 8. В охранных</p>

	 <p>ДОКУМЕНТ ПОДПИСАН ЭЛЕКТРОННОЙ ПОДПИСЬЮ</p>
полное наименование должности	инициалы, фамилия
	<p>Сертификат: 64575127400433833109200328139839306360 Владелец: ФЕДЕРАЛЬНАЯ СЛУЖБА ГОСУДАРСТВЕННОЙ РЕГИСТРАЦИИ, КАДАСТРА И КАРТОГРАФИИ Действителен с 17.05.2022 по 10.08.2023</p>

Земельный участок			
вид объекта недвижимости			
Лист № 4 раздела 4.1	Всего листов раздела 4.1: 8	Всего разделов: 8	Всего листов выписки: 45
20.01.2023г. № КУВИ-001/2023-12329794			
Кадастровый номер:		50:53:0020105:45	

зонах запрещается осуществлять любые действия, которые могут нарушить безопасную работу объектов электросетевого хозяйства, в том числе привести к их повреждению или уничтожению, и (или) повлечь причинение вреда жизни, здоровью граждан и имуществу физических или юридических лиц, а также повлечь нанесение экологического ущерба и возникновение пожаров, в том числе: а) набрасывать на провода и опоры воздушных линий электропередачи посторонние предметы, а также подниматься на опоры воздушных линий электропередачи; б) размещать любые объекты и предметы (материалы) в пределах созданных в соответствии с требованиями нормативно-технических документов проходов и подъездов для доступа к объектам электросетевого хозяйства, а также проводить любые работы и возводить сооружения, которые могут препятствовать доступу к объектам электросетевого хозяйства, без создания необходимых для такого доступа проходов и подъездов; в) находиться в пределах огороженной территории и помещениях распределительных устройств и подстанций, открывать двери и люки распределительных устройств и подстанций, производить переключения и подключения в электрических сетях (указанное требование не распространяется на работников, занятых выполнением разрешенных в установленном порядке работ), разводить огонь в пределах охранных зон вводных и распределительных устройств, подстанций, воздушных линий электропередачи, а также в охранных зонах кабельных линий электропередачи; г) размещать свалки; д) производить работы ударными механизмами, сбрасывать тяжести массой свыше 5 тонн, производить сброс и слив едких и коррозионных веществ и горюче-смазочных материалов (в охранных зонах подземных кабельных линий электропередачи). 9. В охранных зонах, установленных для объектов электросетевого хозяйства напряжением свыше 1000 вольт, помимо действий, предусмотренных пунктом 8 настоящих Правил, запрещается: а) складировать или размещать хранилища любых, в том числе горюче-смазочных, материалов; б) размещать детские и спортивные площадки, стадионы, рынки, торговые точки, полевые станы, загоны для скота, гаражи и стоянки всех видов машин и механизмов, проводить любые мероприятия, связанные с большим скоплением людей, не занятых выполнением разрешенных в установленном порядке работ (в охранных зонах воздушных линий электропередачи); в) использовать (запускать) любые летательные аппараты, в том числе воздушных змеев, спортивные модели летательных аппаратов (в охранных зонах воздушных линий электропередачи); г) бросать якоря с судов и осуществлять их проход с отданными якорями, цепями, лотами, волокушами и тралами (в охранных зонах подводных кабельных линий электропередачи); д) осуществлять проход судов с поднятыми стрелами кранов и других механизмов (в охранных зонах воздушных линий электропередачи). 10. В пределах охранных зон без письменного решения о согласовании сетевых организаций юридическим и физическим лицам запрещаются: а) строительство, капитальный ремонт, реконструкция или снос зданий и сооружений; б) горные, взрывные, мелиоративные работы, в том числе связанные с временным затоплением земель; в) посадка и вырубка деревьев и кустарников; г) дноуглубительные, землечерпальные и погрузочно-разгрузочные работы, добыча рыбы, других водных животных и растений придонными орудиями лова, устройство водопоев, колка и заготовка льда (в охранных зонах подводных кабельных линий электропередачи); д) проход судов, у которых расстояние по вертикали от

полное наименование должности	 ДОКУМЕНТ ПОДПИСАН ЭЛЕКТРОННОЙ ПОДПИСЬЮ	инициалы, фамилия
	Сертификат: 64575127400433833109200328139839306360 Владелец: ФЕДЕРАЛЬНАЯ СЛУЖБА ГОСУДАРСТВЕННОЙ РЕГИСТРАЦИИ, КАДАСТРА И КАРТОГРАФИИ Действителен с 17.05.2022 по 10.08.2023	

Земельный участок			
вид объекта недвижимости			
Лист № 5 раздела 4.1	Всего листов раздела 4.1: 8	Всего разделов: 8	Всего листов выписки: 45
20.01.2023г. № КУВИ-001/2023-12329794			
Кадастровый номер:		50:53:0020105:45	

		<p>верхнего крайнего габарита с грузом или без груза до нижней точки провеса проводов переходов воздушных линий электропередачи через водосмы менее минимально допустимого расстояния, в том числе с учетом максимального уровня подъема воды при паводке; е) проезд машин и механизмов, имеющих общую высоту с грузом или без груза от поверхности дороги более 4,5 метра (в охранных зонах воздушных линий электропередачи); ж) земляные работы на глубине более 0,3 метра (на вспахиваемых землях на глубине более 0,45 метра), а также планировка грунта (в охранных зонах подземных кабельных линий электропередачи); з) полив сельскохозяйственных культур в случае, если высота струи воды может составить свыше 3 метров (в охранных зонах воздушных линий электропередачи); и) полевые сельскохозяйственные работы с применением сельскохозяйственных машин и оборудования высотой более 4 метров (в охранных зонах воздушных линий электропередачи) или полевые сельскохозяйственные работы, связанные с вспашкой земли (в охранных зонах кабельных линий электропередачи).; Реестровый номер границы: 50:00-6.374; Вид объекта реестра границ: Зона с особыми условиями использования территории; Вид зоны по документу: Охранная зона ЛЭП 110 кВ «Красково-Мячково» с отпайкой на ПС 110 кВ «Дзержинская» № 680; Тип зоны: Охранная зона инженерных коммуникаций; Номер: б/н; Индекс: Московская область, городской округ Люберцы, город Люберцы, городской округ Котельники, город Котельники, городской округ Дзержинский, город Дзержинский, городской округ Лыткарино, город Лыткарино</p>
50:53:0020105:45/5	46405	<p>вид ограничения (обременения): ограничения прав на земельный участок, предусмотренные статьей 56 Земельного кодекса Российской Федерации; Срок действия: не установлен; реквизиты документа-основания: документ, содержащий описание объекта от 20.05.2021; zoneToGKN_d5647024-fd0e-4442-8a49-c7e4e137e29b.zip от 10.06.2021 № б/н; постановление Правительства Российской Федерации "О порядке установления охранных зон объектов электросетевого хозяйства и особых условий использования земельных участков, расположенных в границах таких зон" от 24.02.2009 № 160 выдан: Правительство Российской Федерации; постановление Правительства Российской Федерации "О некоторых вопросах установления охранных зон объектов электросетевого хозяйства" от 26.08.2013 № 736 выдан: Правительство Российской Федерации; Содержание ограничения (обременения): Постановление Правительства РФ от 24 февраля 2009 г. № 160 "О порядке установления охранных зон объектов электросетевого хозяйства и особых условий использования земельных участков, расположенных в границах таких зон". Ширина охранной зоны 110 кВ – 20 м по обе стороны линии электропередачи от крайних проводов. В охранных зонах запрещается осуществлять любые действия, которые могут нарушить безопасную работу объектов электросетевого хозяйства, в том числе привести к их повреждению или уничтожению, и (или) повлечь причинение вреда жизни, здоровью граждан и имуществу физических или юридических лиц, а также повлечь нанесение экологического ущерба и возникновение пожаров, в том числе: а) набрасывать на провода и опоры воздушных линий электропередачи посторонние предметы, а также подниматься на опоры воздушных линий электропередачи; б) размещать любые объекты и предметы (материалы) в пределах созданных в соответствии с требованиями нормативно-технических документов проходов и подъездов для доступа к объектам</p>

	 <p>ДОКУМЕНТ ПОДПИСАН ЭЛЕКТРОННОЙ ПОДПИСЬЮ</p> <p>Сертификат: 64575127400433833109200328139839306360 Владелец: ФЕДЕРАЛЬНАЯ СЛУЖБА ГОСУДАРСТВЕННОЙ РЕГИСТРАЦИИ, КАДАСТРА И КАРТОГРАФИИ Действителен: с 17.05.2022 по 10.08.2023</p>	
полное наименование должности		инициалы, фамилия

Земельный участок			
вид объекта недвижимости			
Лист № 6 раздела 4.1	Всего листов раздела 4.1: 8	Всего разделов: 8	Всего листов выписки: 45
20.01.2023г. № КУВИ-001/2023-12329794			
Кадастровый номер:		50:53:0020105:45	

		<p>электросетевого хозяйства, а также проводить любые работы и возводить сооружения, которые могут препятствовать доступу к объектам электросетевого хозяйства, без создания необходимых для такого доступа проходов и подъездов; в) находиться в пределах огороженной территории и помещениях распределительных устройств и подстанций, открывать двери и люки распределительных устройств и подстанций, производить переключения и подключения в электрических сетях (указанное требование не распространяется на работников, занятых выполнением разрешенных в установленном порядке работ), разводить огонь в пределах охранных зон вводных и распределительных устройств, подстанций, воздушных линий электропередачи; г) размещать свалки. В пределах охранных зон без письменного решения о согласовании сетевых организаций юридическим и физическим лицам запрещаются: а) строительство, капитальный ремонт, реконструкция или снос зданий и сооружений; б) горные, взрывные, мелиоративные работы, в том числе связанные с временным затоплением земель; в) посадка и вырубка деревьев и кустарников; г) земляные работы на глубине более 0,3 метра (на вспахиваемых землях на глубине более 0,45 метра); д) полив сельскохозяйственных культур в случае, если высота струи воды может составить свыше 3 метров; е) полевые сельскохозяйственные работы с применением сельскохозяйственных машин и оборудования высотой более 4 метров. В охранных зонах, установленных для объектов электросетевого хозяйства напряжением до 1000 вольт, без письменного решения о согласовании сетевых организаций запрещается: а) размещать детские и спортивные площадки, стадионы, рынки, торговые точки, полевые станы, загоны для скота, гаражи и стоянки всех видов машин и механизмов, садовые, огородные и дачные земельные участки, объекты садоводческих, огороднических или дачных некоммерческих объединений, объекты жилищного строительства, в том числе индивидуального; б) складировать или размещать хранилища любых, в том числе горюче-смазочных, материалов.; Реестровый номер границы: 50:00-6.378; Вид объекта реестра границ: Зона с особыми условиями использования территории; Вид зоны по документу: Охранная зона ЛЭП 110 кВ «Красково-Лыткарино» с отпайкой на ПС 110 кВ «Дзержинская» № 680; Тип зоны: Охранная зона инженерных коммуникаций; Номер: б/н; Индекс: Московская область, ГО Люберцы, ГО Котельники, ГО Дзержинский, ГО Лыткарино</p>
50:53:0020105:45/6	508	<p>вид ограничения (обременения): ограничения прав на земельный участок, предусмотренные статьей 56 Земельного кодекса Российской Федерации; Срок действия: не установлен; реквизиты документа-основания: zoneToGKN_1f99d76a-9692-4d87-9120-81fc1f4b6be1.zip от 04.02.2022 № PVD-0150/2022-6397-1; документ, содержащий описание объекта от 29.12.2021; об утверждении границ охранной зоны газораспределительной сети, расположенной в городском округе Лыткарино от 22.12.2021 № 1397-РМ выдан: Министерство экологии и природопользования Московской области ; Содержание ограничения (обременения): а) строить объекты жилищно-гражданского и производственного назначения; б) сносить и реконструировать мосты, коллекторы, автомобильные и железные дороги с расположенными на них газораспределительными сетями без предварительного выноса этих газопроводов по согласованию с эксплуатационными организациями; в) разрушать берегоукрепительные сооружения, водопропускные устройства, земляные и иные сооружения,</p>

	 <p>ДОКУМЕНТ ПОДПИСАН ЭЛЕКТРОННОЙ ПОДПИСЬЮ</p>	
полное наименование должности	<p>Сертификат: 64575127400433833109200328129839306360 Владелец: ФЕДЕРАЛЬНАЯ СЛУЖБА ГОСУДАРСТВЕННОЙ РЕГИСТРАЦИИ, КАДАСТРА И КАРТОГРАФИИ Действителен: с 17.05.2022 по 10.08.2023</p>	инициалы, фамилия

Земельный участок			
вид объекта недвижимости			
Лист № 7 раздела 4.1	Всего листов раздела 4.1: 8	Всего разделов: 8	Всего листов выписки: 45
20.01.2023г. № КУВИ-001/2023-12329794			
Кадастровый номер:		50:53:0020105:45	

		<p>предохраняющие газораспределительные сети от разрушений; г) перемещать, повреждать, засыпать и уничтожать опознавательные знаки, контрольно-измерительные пункты и другие устройства газораспределительных сетей; д) устраивать свалки и склады, разливать растворы кислот, солей, щелочей и других химически активных веществ; е) огораживать и перегораживать охранные зоны, препятствовать доступу персонала эксплуатационных организаций к газораспределительным сетям, проведению обслуживания и устранению повреждений газораспределительных сетей; ж) разводить огонь и размещать источники огня; з) рыть погреба, копать и обрабатывать почву сельскохозяйственными и мелиоративными орудиями и механизмами на глубину более 0,3 метра; и) открывать калитки и двери газорегуляторных пунктов, станций катодной и дренажной защиты, люки подземных колодцев, включать или отключать электроснабжение средств связи, освещения и систем телемеханики; к) набрасывать, приставлять и привязывать к опорам и надземным газопроводам, ограждениям и зданиям газораспределительных сетей посторонние предметы, лестницы, влезать на них; л) самовольно подключаться к газораспределительным сетям.; Реестровый номер границы: 50:53-6.160; Вид объекта реестра границ: Зона с особыми условиями использования территории; Вид зоны по документу: Охранная зона объекта «Газораспределительная сеть г. Лыткарино», кадастровый номер 50:53:0000000:795; Тип зоны: Охранная зона инженерных коммуникаций</p>
50:53:0020105:45/7	46405	<p>вид ограничения (обременения): ограничения прав на земельный участок, предусмотренные статьей 56 Земельного кодекса Российской Федерации; Срок действия: не установлен; реквизиты документа-основания: об установлении публичного сервитута в интересах публичного акционерного общества «Россети Московский регион» на землях и частях земельных участков, расположенных на территории городского округа Люберцы, городского округа Котельники, городского округа Дзержинский, городского округа Лыткарино Московской области в целях размещения существующего объекта электросетевого хозяйства ЛЭП 110 кВ «Красково – Лыткарино» с отпайкой на подстанцию 110 кВ «Дзержинская» № 680» от 23.03.2022 № 15ВР-464 выдан: Министерство имущественных отношений Московской области; Содержание ограничения (обременения): Публичный сервитут в целях размещения существующего объекта электросетевого хозяйства ЛЭП 110 кВ «Красково – Лыткарино» с отпайкой на подстанцию 110 кВ «Дзержинская» № 680». Срок публичного сервитута: в соответствии с п.8 ст.39.43 ЗК РФ публичный сервитут считается установленным со дня внесения сведений о нем в Единый государственный реестр недвижимости, согласно Распоряжению Министерства имущественных отношений Московской области от 23.03.2022 № 15ВР-464, срок публичного сервитута составляет 49 лет. Владелец публичного сервитута: Публичное акционерное общество «Россети Московский регион», ИНН 5036065113, ОГРН 1057746555811. Почтовый адрес Публичного акционерного общества «Россети Московский регион»: 115114, г. Москва, 2-й Павелецкий пр., д. 3, стр. 2, адрес электронной почты: ues@moesk.ru.; Реестровый номер границы: 50:00-6.1777; Вид объекта реестра границ: Зона с особыми условиями использования территории; Вид зоны по документу: Публичный сервитут в целях размещения существующего объекта электросетевого хозяйства "ЛЭП 110 кВ «Красково-Лыткарино» с отпайкой на ПС 110 кВ «Дзержинская» № 680"; Тип зоны:</p>

 ДОКУМЕНТ ПОДПИСАН ЭЛЕКТРОННОЙ ПОДПИСЬЮ Сертификат: 64575127400433833109200328139839306360 Владелец: ФЕДЕРАЛЬНАЯ СЛУЖБА ГОСУДАРСТВЕННОЙ РЕГИСТРАЦИИ, КАДАСТРА И КАРТОГРАФИИ Действителен: с 17.05.2022 по 10.08.2023	полное наименование должности	инициалы, фамилия
--	-------------------------------	-------------------

Земельный участок	
вид объекта недвижимости	
Лист № 8 раздела 4.1	Всего листов раздела 4.1: 8
Всего разделов: 8	
Всего листов выписки: 45	
20.01.2023г. № КУВИ-001/2023-12329794	
Кадастровый номер:	50:53:0020105:45
Весь	<p>Зона публичного сервитута; Индекс: Московская область, городской округ Люберцы, город Люберцы, городской округ Котельники, город Котельники, городской округ Дзержинский, город Дзержинский, городской округ Лыткарино, город Лыткарино</p> <p>вид ограничения (обременения): ограничения прав на земельный участок, предусмотренные статьей 56 Земельного кодекса Российской Федерации; Срок действия: не установлен; реквизиты документа-основания: договор на проведение работ по межеванию земельных участков от 24.02.2014 № б/н выдан: ООО "СтройТрест"; Содержание ограничения (обременения): В пределах приаэродромной территории запрещается проектирование, строительство и развитие городских и сельских поселений, а также строительство и реконструкция промышленных, сельскохозяйственных объектов, объектов капитального и индивидуального жилищного строительства и иных объектов, без согласования в порядке установленном законодательством Российской Федерации. Запрещается размещать в полосах воздушных подходов на удалении до 30 км, а вне полос воздушных подходов - до 15 км от контрольной точки аэродрома объекты выбросов (размещения) отходов, животноводческие фермы, скотобойни и другие объекты, способствующие привлечению и массовому скоплению птиц. В пределах границ района аэродрома (вертодрома, посадочной площадки) запрещается строительство без согласования старшего авиационного начальника аэродрома (вертодрома, посадочной площадки): а) объектов высотой 50 м и более относительно уровня аэродрома (вертодрома); б) линий связи и электропередачи, а также других источников радио- и электромагнитных излучений, которые могут создавать помехи для работы радиотехнических средств; в) взрывоопасных объектов; г) факельных устройств для аварийного сжигания сбрасываемых газов высотой 50 м и более (с учетом возможной высоты выброса пламени); д) промышленных и иных предприятий и сооружений, деятельность которых может привести к ухудшению видимости в районе аэродрома (вертодрома). Строительство и размещение объектов вне района аэродрома (вертодрома), если их истинная высота превышает 50 м, согласовываются с территориальным органом Федерального агентства воздушного транспорта; Реестровый номер границы: 50.53.2.3</p>



ДОКУМЕНТ ПОДПИСАН
ЭЛЕКТРОННОЙ ПОДПИСЬЮ

Сертификат: 64575127400433833109200328139839306360

Владелец: ФЕДЕРАЛЬНАЯ СЛУЖБА ГОСУДАРСТВЕННОЙ
РЕГИСТРАЦИИ, КАДАСТРА И КАРТОГРАФИИ

Действителен: с 17.05.2022 по 10.08.2023

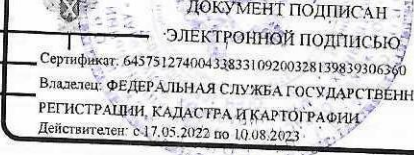
полное наименование должности	инициалы, фамилия	

Выписка из Единого государственного реестра недвижимости об объекте недвижимости
Сведения о частях земельного участка

Земельный участок			
вид объекта недвижимости			
Лист № 1 раздела 4.2	Всего листов раздела 4.2: 14	Всего разделов: 8	Всего листов выписки: 45
20.01.2023г. № КУВИ-001/2023-12329794			
Кадастровый номер:		50:53:0020105:45	

Сведения о характерных точках границы части (частей) земельного участка
Учетный номер части: 50:53:0020105:45/1
Система координат МСК-50, зона 2

Номер точки	Координаты, м		Описание закрепления на местности	Средняя квадратичная погрешность определения координат характерных точек границ земельного участка, м
	X	Y		
1	2	3	4	5
1	448984.11	2212737.94	-	-
2	448982.35	2212748.37	-	-
3	448976.01	2212807.74	-	-
4	448980.06	2212867.64	-	-
5	448933.73	2212987.52	-	-
6	448909.86	2213009.41	-	-
7	448907.46	2213011.84	-	-
8	448927.6	2213014.46	-	-
9	448927.93	2213013.62	-	-
10	448937.12	2212989.83	-	-
11	448939.29	2212987.85	-	-
12	449028.5	2212938.52	-	-
13	449007.94	2212959.71	-	-
14	448945.36	2212995.72	-	-
15	448948.81	2213010.67	-	-
16	448937.74	2213013.38	-	-
17	448938.43	2213015.88	-	-
18	448946.44	2213016.93	-	-
19	448962.46	2213008.84	-	-
20	448962.08	2213007.43	-	-
21	448952.7	2213009.72	-	-

	 <p>ДОКУМЕНТ ПОДПИСАН ЭЛЕКТРОННОЙ ПОДПИСЬЮ</p> <p>Сертификат: 64575127400433833109200328139839306360 Владелец: ФЕДЕРАЛЬНАЯ СЛУЖБА ГОСУДАРСТВЕННОЙ РЕГИСТРАЦИИ, КАДАСТРА И КАРТОГРАФИИ Действителен: с 17.05.2022 по 10.08.2023</p>	
	полное наименование должности	инициалы, фамилия

Земельный участок				
вид объекта недвижимости				
Лист № 2 раздела 4.2		Всего листов раздела 4.2: 14		Всего разделов: 8
Всего листов выписки: 45				
20.01.2023г. № КУВИ-001/2023-12329794				
Кадастровый номер:			50:53:0020105:45	
1	2	3	4	5
22	448949.92	2212997.71	-	-
23	449010.42	2212962.9	-	-
24	449033.69	2212938.92	-	-
25	449033.7	2212935.65	-	-
26	449047.97	2212927.76	-	-
27	449091.37	2212913.31	-	-
28	449089.27	2212909.79	-	-
29	449046.35	2212924.08	-	-
30	449033.73	2212931.07	-	-
31	449033.76	2212918.19	-	-
32	449084.94	2212902.58	-	-
33	449082.83	2212899.05	-	-
34	449029.77	2212915.23	-	-
35	449029.71	2212933.29	-	-
36	448939.76	2212983.01	-	-
37	448984.12	2212868.25	-	-
38	448980.02	2212807.82	-	-
39	448986.31	2212748.91	-	-
40	448987.34	2212742.82	-	-
1	448984.11	2212737.94	-	-
1	448817.52	2212993.92	-	-
2	448817.19	2212995.92	-	-
3	448811.62	2212995.02	-	-
4	448811.28	2212997.12	-	-
5	448845.72	2213003.41	-	-
6	448846.17	2213000.62	-	-
7	448839.98	2212999.62	-	-
8	448840.29	2212997.63	-	-
1	448817.52	2212993.92	-	-

полное наименование должности	 <p>ДОКУМЕНТ ПОДПИСАН ЭЛЕКТРОННОЙ ПОДПИСЬЮ</p> <p>Сертификат: 64575127400433833109200328139839306360 Владелец: ФЕДЕРАЛЬНАЯ СЛУЖБА ГОСУДАРСТВЕННОЙ РЕГИСТРАЦИИ, КАДАСТРА И КАРТОГРАФИИ Действителен: с 17.05.2022 по 10.08.2023</p>	инициалы, фамилия

Земельный участок				
вид объекта недвижимости				
Лист № 3 раздела 4.2		Всего листов раздела 4.2: 14		Всего разделов: 8
20.01.2023г. № КУВИ-001/2023-12329794				
Кадастровый номер:		50:53:0020105:45		
1	2	3	4	5
1	448593	2213087	-	-
2	448576.9	2213086.83	-	-
3	448576.07	2213099.17	-	-
4	448575.26	2213111.43	-	-
5	448575.69	2213110.85	-	-
6	448579.67	2213105.37	-	-
7	448580.06	2213099.44	-	-
8	448580.64	2213090.87	-	-
9	448590.12	2213090.97	-	-
10	448590.81	2213090.02	-	-
1	448593	2213087	-	0.1
				-

полное наименование должности	 <p>ДОКУМЕНТ ПОДПИСАН ЭЛЕКТРОННОЙ ПОДПИСЬЮ</p> <p>Сертификат: 64575127400433833109200328139839306360 Владелец: ФЕДЕРАЛЬНАЯ СЛУЖБА ГОСУДАРСТВЕННОЙ РЕГИСТРАЦИИ, КАДАСТРА И КАРТОГРАФИИ Действителен с 17.05.2022 по 10.08.2023</p>	инициалы, фамилия

Земельный участок	
вид объекта недвижимости	
Лист № 4 раздела 4.2	Всего листов раздела 4.2: 14
Всего разделов: 8	
Всего листов выписки: 45	

20.01.2023г. № КУВИ-001/2023-12329794

50:53:0020105:45

Кадастровый номер:

Сведения о характерных точках границы части (частей) земельного участка

Учетный номер части: 50:53:0020105:45/2

Система координат МСК-50, зона 2

Средняя квадратичная погрешность определения координат характерных точек границ земельного участка, м

Номер точки	Координаты, м		Описание закрепления на местности	Средняя квадратичная погрешность определения координат характерных точек границ земельного участка, м
	X	Y		
	2	3	4	5
1	449497.2	2212537.85	-	-
2	449354.14	2212607	-	-
3	449120.43	2212720.25	-	-
4	448899.19	2212828.12	-	-
5	448784.23	2212884.76	-	-
6	448719.57	2212916.63	-	-
7	448702.88	2212924.85	-	-
8	448723.16	2212959.45	-	-
9	448748.65	2212946.88	-	-
10	448868.76	2212887.69	-	-
11	448916.79	2212864.03	-	-
12	449137.93	2212756.22	-	0.1
13	449225.83	2212713.63	-	-
14	449237.45	2212707.95	-	-
15	449238.28	2212707.6	-	0.1
16	449261.45	2212696.37	-	0.1
17	449289.43	2212674.72	-	0.1
18	449305.78	2212662.08	-	0.1
19	449316.94	2212653.44	-	0.1
20	449500.34	2212562.32	-	0.1
21	449508.74	2212558.15	-	0.1
22	449505.75	2212552.9	-	0.1
23	449498.31	2212539.81	-	-
1	449497.2	2212537.85	-	-

полное наименование должности

ДОКУМЕНТ ПОДПИСАН
ЭЛЕКТРОННОЙ ПОДПИСЬЮ
Сертификат: 64575127400433833109200328139839306360
Владелец: ФЕДЕРАЛЬНАЯ СЛУЖБА ГОСУДАРСТВЕННОЙ
РЕГИСТРАЦИИ, КАДАСТРА И КАРТОГРАФИИ
Действителен с 17.05.2022 по 10.08.2023

инициалы, фамилия

Земельный участок
вид объекта недвижимости

Лист № 5 раздела 4.2

Всего листов раздела 4.2: 14

Всего разделов: 8

Всего листов выписки: 45

20.01.2023г. № КУВИ-001/2023-12329794

Кадастровый номер:

50:53:0020105:45

1	2	3	4	5
1	448694.43	2212975.91	-	-
2	448676.98	2212949.89	-	0.1
3	448631.44	2213034.34	-	-
4	448649.17	2213026.5	-	-
5	448691.12	2213007.95	-	-
6	448702.17	2212987.45	-	0.1
1	448694.43	2212975.91	-	-
1	448590.81	2213090.02	-	-
2	448603.05	2213073.17	-	0.1
3	448511.07	2213120.84	-	0.1
4	448400.94	2213132.47	-	-
5	448292.88	2213320.33	-	-
6	448194.23	2213423.38	-	-
7	448220.36	2213413.68	-	-
8	448405.47	2213195.71	-	-
9	448421.08	2213176.52	-	0.1
10	448421.87	2213176.32	-	0.1
11	448425.44	2213170.11	-	0.1
12	448459.15	2213166.55	-	-
13	448468.1	2213164.21	-	-
14	448502.2	2213155.28	-	-
15	448543.68	2213144.42	-	-
16	448553.09	2213141.95	-	-
17	448575.69	2213110.85	-	0.1
18	448584.23	2213099.09	-	0.1
1	448590.81	2213090.02	-	-
				0.1
				0.1



полное наименование должности

инициалы, фамилия

Земельный участок			
вид объекта недвижимости			
Лист № 6 раздела 4.2	Всего листов раздела 4.2: 14	Всего разделов: 8	Всего листов выписки: 45
20.01.2023г. № КУВИ-001/2023-12329794		50:53:0020105:45	
Кадастровый номер:			

Сведения о характерных точках границы части (частей) земельного участка

Учетный номер части: 50:53:0020105:45/3

Система координат МСК-50, зона 2

Номер точки	Координаты, м		Описание закрепления на местности	Средняя квадратичная погрешность определения координат характерных точек границ земельного участка, м
	X	Y		
1	2	3	4	5
1	449494.2	2212532.57	-	-
2	449351.35	2212601.61	-	-
3	449117.33	2212714.86	-	-
4	448896.09	2212821.8	-	-
5	448768.05	2212883.58	-	-
6	448713.23	2212910.03	-	-
7	448698.39	2212917.19	-	-
8	448718.67	2212951.81	-	-
9	448742.38	2212940.37	-	-
10	448852.25	2212887.37	-	-
11	448913.49	2212857.82	-	-
12	449134.75	2212750.86	-	-
13	449284.95	2212678.19	-	0.1
14	449289.43	2212674.72	-	0.1
15	449305.78	2212662.08	-	0.1
16	449316.94	2212653.44	-	0.1
17	449500.34	2212562.32	-	0.1
18	449508.74	2212558.15	-	0.1
19	449505.75	2212552.9	-	0.1
20	449498.31	2212539.81	-	-
1	449494.2	2212532.57	-	-
1	448671.5	2212941.73	-	-
2	448603.36	2213061.87	-	-
3	448508.58	2213111.32	-	-



ДОКУМЕНТ ПОДПИСАН
ЭЛЕКТРОННОЙ ПОДПИСЬЮ

Сертификат: 64575127400433833109200328139839306300
Владелец: ФЕДЕРАЛЬНАЯ СЛУЖБА ГОСУДАРСТВЕННОЙ
РЕГИСТРАЦИИ, КАДАСТРА И КАРТОГРАФИИ
Действителен: с 17.05.2022 по 10.08.2023

полное наименование должности

инициалы, фамилия

Земельный участок
вид объекта недвижимости

Лист № 7 раздела 4.2

Всего листов раздела 4.2: 14

Всего разделов: 8

Всего листов выписки: 45

20.01.2023г. № КУВИ-001/2023-12329794

Кадастровый номер:

50:53:0020105:45

1	2	3	4	5
4	448393.63	2213122.92	-	-
5	448285.39	2213312.74	-	-
6	448180.13	2213420.94	-	-
7	448174.66	2213430.63	-	-
8	448220.36	2213413.68	-	-
9	448383.26	2213221.86	-	0.1
10	448418.17	2213160.65	-	-
11	448520.24	2213150.35	-	-
12	448563.32	2213127.87	-	-
13	448575.69	2213110.85	-	-
14	448584.23	2213099.09	-	-
15	448590.81	2213090.02	-	0.1
16	448631.18	2213034.46	-	0.1
17	448649.17	2213026.5	-	0.1
18	448676.18	2213014.55	-	0.1
19	448696.42	2212978.88	-	-
20	448694.43	2212975.91	-	-
1	448671.5	2212941.73	-	0.1
				-



ДОКУМЕНТ ПОДПИСАН
ЭЛЕКТРОННОЙ ПОДПИСЬЮ

Сертификат: 64575127400433833109200328139839306360

Владелец: ФЕДЕРАЛЬНАЯ СЛУЖБА ГОСУДАРСТВЕННОЙ
РЕГИСТРАЦИИ, КАДАСТРА И КАРТОГРАФИИ

Действителен: с 17.05.2022 по 10.08.2023

полное наименование должности

инициалы, фамилия

Земельный участок вид объекта недвижимости			
Лист № 8 раздела 4.2	Всего листов раздела 4.2: 14	Всего разделов: 8	Всего листов выписки: 45
20.01.2023г. № КУВИ-001/2023-12329794		50:53:0020105:45	
Кадастровый номер:			

Сведения о характерных точках границы части (частей) земельного участка

Учетный номер части: 50:53:0020105:45/4

Система координат

Средняя квадратичная погрешность определения координат характерных точек границ земельного участка, м

Номер точки	Координаты, м		Описание закрепления на местности	Средняя квадратичная погрешность определения координат характерных точек границ земельного участка, м
	X	Y		
1	2	3	4	5
1	449505.75	2212552.9	-	-
2	449508.74	2212558.15	-	-
3	449500.34	2212562.32	-	-
4	449316.94	2212653.44	-	-
5	449305.78	2212662.08	-	-
6	449289.43	2212674.72	-	-
7	449284	2212678.92	-	-
8	449134.97	2212751.16	-	-
9	448913.87	2212858.58	-	-
10	448719.39	2212953.03	-	-
11	448699.12	2212918.43	-	-
12	448896.39	2212822.61	-	-
13	449117.53	2212715.18	-	-
14	449351.24	2212601.89	-	-
15	449494.35	2212532.84	-	-
16	449498.31	2212539.81	-	-
1	449505.75	2212552.9	-	-
1	448697.11	2212979.9	-	-
2	448677.64	2213013.91	-	-
3	448649.17	2213026.5	-	-
4	448631.18	2213034.46	-	-
5	448590.81	2213090.02	-	-
6	448584.23	2213099.09	-	-
7	448575.68	2213110.85	-	-

ДОКУМЕНТ ПОДПИСАН

ЭЛЕКТРОННОЙ ПОДПИСЬЮ

Сертификат: 64575127400433833109200328139839306360

Владелец: ФЕДЕРАЛЬНАЯ СЛУЖБА ГОСУДАРСТВЕННОЙ

РЕГИСТРАЦИИ, КАДАСТРА И КАРТОГРАФИИ

Действителен: с 17.05.2022 по 10.08.2023

полное наименование должности

инициалы, фамилия

Земельный участок
вид объекта недвижимости

Лист № 9 раздела 4.2

Всего листов раздела 4.2: 14

Всего разделов: 8

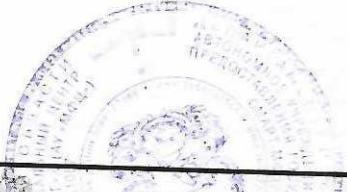
Всего листов выписки: 45

20.01.2023г. № КУВИ-001/2023-12329794

Кадастровый номер:

50:53:0020105:45

1	2	3	4	5
8	448562.34	2213129.22	-	-
9	448524.91	2213149.33	-	-
10	448513.19	2213152.4	-	-
11	448417.95	2213161.31	-	-
12	448386.31	2213218.27	-	-
13	448220.36	2213413.68	-	-
14	448178.33	2213429.27	-	-
15	448182.33	2213422.2	-	-
16	448286.88	2213314.93	-	-
17	448393.23	2213123.47	-	-
18	448508.68	2213112.66	-	-
19	448604.53	2213061.15	-	-
20	448672.25	2212942.84	-	-
21	448694.43	2212975.91	-	-
1	448697.11	2212979.9	-	-

полное наименование должности	 ДОКУМЕНТ ПОДПИСАН ЭЛЕКТРОННОЙ ПОДПИСЬЮ	инициалы, фамилия
	Сертификат: 64575127400433833109200328139839306360 Владелец: ФЕДЕРАЛЬНАЯ СЛУЖБА ГОСУДАРСТВЕННОЙ РЕГИСТРАЦИИ, КАДАСТРА И КАРТОГРАФИИ Действителен: с 17.05.2022 по 19.08.2023	

Земельный участок

вид объекта недвижимости

Лист № 10 раздела 4.2

Всего листов раздела 4.2: 14

Всего разделов: 8

Всего листов выписки: 45

20.01.2023г. № КУВИ-001/2023-12329794

Кадастровый номер:

50:53:0020105:45

Сведения о характерных точках границы части (частей) земельного участка

Учетный номер части: 50:53:0020105:45/5

Система координат

Номер точки	Координаты, м		Описание закрепления на местности	Средняя квадратичная погрешность определения координат характерных точек границ земельного участка, м
	X	Y		
1	2	3	4	5
1	448603.05	2213073.17	-	-
2	448590.81	2213090.02	-	-
3	448584.23	2213099.09	-	-
4	448575.68	2213110.85	-	-
5	448553.09	2213141.95	-	-
6	448543.68	2213144.42	-	-
7	448502.19	2213155.28	-	-
8	448468.09	2213164.21	-	-
9	448459.16	2213166.55	-	-
10	448425.44	2213170.11	-	-
11	448421.87	2213176.31	-	-
12	448421.08	2213176.52	-	-
13	448405.47	2213195.71	-	-
14	448220.36	2213413.68	-	-
15	448194.22	2213423.37	-	-
16	448292.88	2213320.33	-	-
17	448400.94	2213132.47	-	-
18	448511.07	2213120.84	-	-
1	448603.05	2213073.17	-	-
1	448676.97	2212949.89	-	-
2	448694.43	2212975.91	-	-
3	448702.17	2212987.45	-	-
4	448691.12	2213007.95	-	-
5	448649.17	2213026.5	-	-



ДОКУМЕНТ ПОДПИСАН
ЭЛЕКТРОННОЙ ПОДПИСЬЮ

Сертификат: 64575127400433835109200328139839306360

Владелец: ФЕДЕРАЛЬНАЯ СЛУЖБА ГОСУДАРСТВЕННОЙ

РЕГИСТРАЦИИ, КАДАСТРА И КАРТОГРАФИИ

Действителен: с 17.05.2022 по 10.08.2023

полное наименование должности

инициалы, фамилия

Земельный участок
вид объекта недвижимости

Лист № 11 раздела 4.2

Всего листов раздела 4.2: 14

Всего разделов: 8

Всего листов выписки: 45

20.01.2023г. № КУВИ-001/2023-12329794

Кадастровый номер:

50:53:0020105:45

1	2	3	4	5
6	448631.44	2213034.34	-	-
1	448676.97	2212949.89	-	-
1	449508.74	2212558.15	-	-
2	449500.34	2212562.32	-	-
3	449316.94	2212653.44	-	-
4	449305.78	2212662.08	-	-
5	449289.43	2212674.72	-	-
6	449261.44	2212696.37	-	-
7	449238.27	2212707.6	-	-
8	449237.45	2212707.95	-	-
9	449225.83	2212713.63	-	-
10	449137.93	2212756.22	-	-
11	448916.79	2212864.03	-	-
12	448723.15	2212959.45	-	-
13	448702.87	2212924.84	-	-
14	448899.19	2212828.12	-	-
15	449120.43	2212720.25	-	-
16	449354.14	2212607	-	-
17	449497.2	2212537.85	-	-
18	449498.31	2212539.81	-	-
19	449505.75	2212552.9	-	-
1	449508.74	2212558.15	-	-

ДОКУМЕНТ ПОДПИСАН
ЭЛЕКТРОННОЙ ПОДПИСЬЮ

Сертификат: 64575127400433833109200328139839306360

Владелец: ФЕДЕРАЛЬНАЯ СЛУЖБА ГОСУДАРСТВЕННОЙ
РЕГИСТРАЦИИ, КАДАСТРА И КАРТОГРАФИИ
Действителен с 17.05.2022 по 10.08.2023

полное наименование должности

инициалы, фамилия

Земельный участок			
вид объекта недвижимости			
Лист № 12 раздела 4.2	Всего листов раздела 4.2: 14		
Всего разделов: 8			
Всего листов выписки: 45			
20.01.2023г. № КУВИ-001/2023-12329794			
Кадастровый номер:	50:53:0020105:45		
Сведения о характерных точках границы части (частей) земельного участка			
Учетный номер части: 50:53:0020105:45/6			
Система координат			
Средняя квадратичная погрешность определения координат характерных точек границ земельного участка, м			
Номер точки	Координаты, м	Описание закрепления на местности	5
	X Y		
1	2 3	4	-
1	448892.68 2213009.91	-	-
2	448852.73 2213004.69	-	-
3	448848.35 2213003.89	-	-
4	448889.5 2213007.25	-	-
5	448936.97 2212904.79	-	-
6	448940.6 2212906.47	-	-
1	448892.68 2213009.91	-	-

полное наименование должности	 <p>ДОКУМЕНТ ПОДПИСАН ЭЛЕКТРОННОЙ ПОДПИСЬЮ</p> <p>Сертификат: 64375127400433833109200328139839306360 Владелец: ФЕДЕРАЛЬНАЯ СЛУЖБА ГОСУДАРСТВЕННОЙ РЕГИСТРАЦИИ, КАДАСТРА И КАРТОГРАФИИ Действителен: с 17.05.2022 по 10.08.2023</p>	инициалы, фамилия

Земельный участок
вид объекта недвижимости

Лист № 13 раздела 4.2

Всего листов раздела 4.2: 14

Всего разделов: 8

Всего листов выписки: 45

20.01.2023г. № КУВИ-001/2023-12329794


Кадастровый номер:

50:53:0020105:45

Сведения о характерных точках границы части (частей) земельного участка

Учетный номер части: 50:53:0020105:45/7

Номер точки	Координаты, м		Описание закрепления на местности	Средняя квадратичная погрешность определения координат характерных точек границ земельного участка, м
	X	Y		
1	2	3	4	5
1	448603.05	2213073.17	-	-
2	448590.81	2213090.02	-	-
3	448584.23	2213099.09	-	-
4	448575.68	2213110.85	-	-
5	448553.09	2213141.95	-	-
6	448543.68	2213144.42	-	-
7	448502.19	2213155.28	-	-
8	448468.09	2213164.21	-	-
9	448459.16	2213166.55	-	-
10	448425.44	2213170.11	-	-
11	448421.87	2213176.31	-	-
12	448421.08	2213176.52	-	-
13	448405.47	2213195.71	-	-
14	448220.36	2213413.68	-	-
15	448194.22	2213423.37	-	-
16	448292.88	2213320.33	-	-
17	448400.94	2213132.47	-	-
18	448511.07	2213120.84	-	-
1	448603.05	2213073.17	-	-
1	448676.97	2212949.89	-	-
2	448694.43	2212975.91	-	-
3	448702.17	2212987.45	-	-
4	448691.12	2213007.95	-	-
5	448649.17	2213026.5	-	-

полное наименование должности	 <p>ДОКУМЕНТ ПОДПИСАН ЭЛЕКТРОННОЙ ПОДПИСЬЮ</p> <p>Сертификат: 64575127400433833109200328139839306360 Владелец: ФЕДЕРАЛЬНАЯ СЛУЖБА ГОСУДАРСТВЕННОЙ РЕГИСТРАЦИИ, КАДАСТРА И КАРТОГРАФИИ Действителен с 17.05.2022 по 10.08.2023</p>	инициалы, фамилия

Земельный участок		
вид объекта недвижимости		
Лист № 14 раздела 4.2	Всего листов раздела 4.2: 14	Всего разделов: 8
Всего листов выписки: 45		

20.01.2023г. № КУВИ-001/2023-12329794

50:53:0020105:45

Кадастровый номер:

1	2	3	4	5
6	448631.44	2213034.34	-	-
1	448676.97	2212949.89	-	-
1	449508.74	2212558.15	-	-
2	449500.34	2212562.32	-	-
3	449316.94	2212653.44	-	-
4	449305.78	2212662.08	-	-
5	449289.43	2212674.72	-	-
6	449261.44	2212696.37	-	-
7	449238.27	2212707.6	-	-
8	449237.45	2212707.95	-	-
9	449225.83	2212713.63	-	-
10	449137.93	2212756.22	-	-
11	448916.79	2212864.03	-	-
12	448723.15	2212959.45	-	-
13	448702.87	2212924.84	-	-
14	448899.19	2212828.12	-	-
15	449120.43	2212720.25	-	-
16	449354.14	2212607	-	-
17	449497.2	2212537.85	-	-
18	449498.31	2212539.81	-	-
19	449505.75	2212552.9	-	-
1	449508.74	2212558.15	-	-

полное наименование должности

