

Филиал публично-правовой компании "Роскадастр" по Тульской области
полное наименование органа регистрации прав
Выписка из Единого государственного реестра недвижимости об объекте недвижимости

Сведения о характеристиках объекта недвижимости

На основании запроса от 23.01.2023, поступившего на рассмотрение 23.01.2023, сообщаем, что согласно записям Единого государственного реестра недвижимости:

Раздел 1 Лист 1

Земельный участок			
вид объекта недвижимости			

Лист № 1 раздела 1	Всего листов раздела 1: 4	Всего разделов: 8	Всего листов выписки: 15
--------------------	---------------------------	-------------------	--------------------------

24.01.2023г. № КУВИ-001/2023-14027978	
Кадастровый номер:	71:14:040401:10400
Номер кадастрового квартала:	71:14:040401
Дата присвоения кадастрового номера:	31.05.2021

Ранее присвоенный государственный учетный номер:	данные отсутствуют
Местоположение:	Российская Федерация, Тульская область, Ленинский район, д. Мыза (Иншинский с/о), мкр. Северная Мыза
Площадь:	15961 +/- 44
Кадастровая стоимость, руб.:	10473927.42
Кадастровые номера расположенных в пределах земельного участка объектов недвижимости:	71:14:040401:10564, 71:14:040401:11651, 71:14:040401:11650, 71:14:040401:11657
Кадастровые номера объектов недвижимости, из которых образован объект недвижимости:	71:14:040401:7075; 71:14:040401:7614; 71:14:040401:2383; 71:14:040401:2405; 71:14:040401:2409; 71:14:040401:2418; 71:14:040401:2436; 71:14:040401:2438; 71:14:040401:2439
Кадастровые номера образованных объектов недвижимости:	данные отсутствуют
Категория земель:	Земли населенных пунктов
Виды разрешенного использования:	Для размещения многоквартирных жилых домов этажностью 1-3, объектов коммунально-бытового назначения, объектов торговли, офисов коммерческих организаций
Сведения о кадастровом инженере:	23880, образованием 17 земельных участков путём перераспределения земельных участков с кадастровыми номерами 71:14:040401:2383, 71:14:040401:2392, 71:14:040401:2396, 71:14:040401:2397, 71:14:040401:2405, 71:14:040401:2406, 71:14:040401:2409, 71:14:040401:2418, 71:14:040401:2419, 71:14:040401:2429, 71:14:040401:2436, 71:14:040401:2438, 71:14:040401:2439, 71:14:040401:3728, 71:14:040401:5627, 71:14:040401:6102, 71:14:040401:7075, 71:14:040401:7614, 71:14:040401:9787, 71:14:040401:9792, 71:14:040401:10001, 71:14:040401:10015, 71:14:040401:10016, 211/20, 2020-12-23
Сведения о лесах, водных объектах и об иных природных объектах, расположенных в пределах земельного участка:	данные отсутствуют

полное наименование должности	подпись	инициалы, фамилия
-------------------------------	---------	-------------------

М.П.

Земельный участок			
вид объекта недвижимости			
Лист № 2 раздела 1	Всего листов раздела 1: 4	Всего разделов: 8	Всего листов выписки: 15
24.01.2023г. № КУВИ-001/2023-14027978			
Кадастровый номер:		71:14:040401:10400	
Сведения о том, что земельный участок полностью расположен в границах зоны с особыми условиями использования территории, территории объекта культурного наследия, публичного сервитута:	данные отсутствуют		
Сведения о том, что земельный участок расположен в границах особой экономической зоны, территории опережающего социально-экономического развития, зоны территориального развития в Российской Федерации, игровой зоны:	данные отсутствуют		
Сведения о том, что земельный участок расположен в границах особо охраняемой природной территории, охотничьих угодий, лесничеств:	данные отсутствуют		
Сведения о результатах проведения государственного земельного надзора:	данные отсутствуют		
Сведения о расположении земельного участка в границах территории, в отношении которой утвержден проект межевания территории:	данные отсутствуют		
Условный номер земельного участка:	данные отсутствуют		
Сведения о принятии акта и (или) заключении договора, предусматривающих предоставление в соответствии с земельным законодательством исполнительным органом государственным органом власти или органом местного самоуправления, находящегося в государственной или муниципальной собственности земельного участка для строительства наемного дома социального использования или наемного дома коммерческого использования:	данные отсутствуют		
Сведения о том, что земельный участок или земельные участки образованы на основании решения об изъятии земельного участка и (или) расположенного на нем объекта недвижимости для государственных или муниципальных нужд:	данные отсутствуют		
Сведения о том, что земельный участок образован из земель или земельного участка, государственная собственность на которые не разграничена:	данные отсутствуют		
Сведения о наличии земельного спора о местоположении границ земельных участков:	данные отсутствуют		
Статус записи об объекте недвижимости:	Сведения об объекте недвижимости имеют статус "актуальные"		

полное наименование должности	подпись	инициалы, фамилия

М.П.

Земельный участок			
вид объекта недвижимости			
Лист № 3 раздела 1	Всего листов раздела 1: 4	Всего разделов: 8	Всего листов выписки: 15

24.01.2023г. № КУВИ-001/2023-14027978

Кадастровый номер: 71:14:040401:10400

Особые отметки:

Для данного земельного участка обеспечен доступ посредством земельного участка (земельных участков) с кадастровым номером (кадастровыми номерами): 71:14:040401:10404. Сведения об ограничениях права на объект недвижимости, обременениях данного объекта, не зарегистрированных в реестре прав, ограничений прав и обременений недвижимого имущества: вид ограничения (обременения): ограничения прав на земельный участок, предусмотренные статьей 56 Земельного кодекса Российской Федерации; срок действия: с 31.05.2021; реквизиты документа-основания: договор подряда на выполнение работ по формированию земельных участков и установлению охранных зон объектов электросетевого хозяйства от 18.03.2013 № 02/2013с выдан: Открытое акционерное общество "Межрегиональная распределительная сетевая компания Центра и Приволжья"; постановление Правительства Российской Федерации "О порядке установления охранных зон объектов электросетевого хозяйства и особых условий использования земельных участков, расположенных в границах таких зон" от 24.02.2009 № 160 выдан: Правительство РФ; доверенность от 20.12.2012 № б/н выдан: Открытое акционерное общество "Межрегиональная распределительная сетевая компания Центра и Приволжья"; планшет, издание 2002 г., дата обновления 2001 г от 01.01.2001 № - выдан: Федеральная служба геодезии и картографии России; свидетельство о государственной регистрации права от 08.05.2008 № 040306 выдан: Управление Федеральной регистрационной службы по Тульской области; кадастровый план территории от 01.07.2013 № 71/13-149731 выдан: Филиал ФГБУ "ФКП Росреестра" по Тульской области; кадастровый план территории от 27.06.2013 № 71/13-146489 выдан: Филиал ФГБУ "ФКП Росреестра" по Тульской области; кадастровый план территории от 27.06.2013 № 71/13-147091 выдан: Филиал ФГБУ "ФКП Росреестра" по Тульской области; кадастровый план территории от 02.10.2013 № 71/13-263727 выдан: Филиал ФГБУ "ФКП Росреестра" по Тульской области; кадастровый план территории от 27.06.2013 № 71/13-146963 выдан: Филиал ФГБУ "ФКП Росреестра" по Тульской области; хУ от 23.10.2014 № - выдан: ИПДиОИВ; карта (план) от 03.12.2013 № - выдан: -; письмо от 01.04.2015 № 10-0853-КЛ выдан: ФГБУ "ФКП Росреестра"; письмо от 07.11.2014 № 14-15264/14 выдан: Росреестр. вид ограничения (обременения): ограничения прав на земельный участок, предусмотренные статьей 56 Земельного кодекса Российской Федерации; срок действия: с 31.05.2021; реквизиты документа-основания: договор подряда на выполнение работ по формированию земельных участков и установлению охранных зон объектов электросетевого хозяйства от 18.03.2013 № 02/2013с выдан: Открытое акционерное общество "Межрегиональная распределительная сетевая компания Центра и Приволжья"; постановление Правительства Российской Федерации "О порядке установления охранных зон объектов

полное наименование должности	подпись	инициалы, фамилия
-------------------------------	---------	-------------------

М.П.

Земельный участок			
вид объекта недвижимости			
Лист № 4 раздела 1	Всего листов раздела 1: 4	Всего разделов: 8	Всего листов выписки: 15
24.01.2023г. № КУВИ-001/2023-14027978			
Кадастровый номер:		71:14:040401:10400	
		<p>электросетевого хозяйства и особых условий использования земельных участков, расположенных в границах таких зон" от 24.02.2009 № 160 выдан: Правительство РФ; доверенность от 20.12.2012 № б/н выдан: Открытое акционерное общество "Межрегиональная распределительная сетевая компания Центра и Приволжья"; планшет, издание 2002 г., дата обновления 2001 г от 01.01.2001 № - выдан: Федеральная служба геодезии и картографии России; свидетельство о государственной регистрации права от 08.05.2008 № 040306 выдан: Управление Федеральной регистрационной службы по Тульской области; кадастровый план территории от 01.07.2013 № 71/13-149731 выдан: Филиал ФГБУ "ФКП Росреестра" по Тульской области; кадастровый план территории от 27.06.2013 № 71/13-146489 выдан: Филиал ФГБУ "ФКП Росреестра" по Тульской области; кадастровый план территории от 27.06.2013 № 71/13-147091 выдан: Филиал ФГБУ "ФКП Росреестра" по Тульской области; кадастровый план территории от 02.10.2013 № 71/13-263727 выдан: Филиал ФГБУ "ФКП Росреестра" по Тульской области; кадастровый план территории от 27.06.2013 № 71/13-146963 выдан: Филиал ФГБУ "ФКП Росреестра" по Тульской области; карта(план) в составе землеустроительного дела от 08.11.2013 № 3-О/657 выдан: ЗАО "Бюро Проектирования и Инженерно-Строительных Изысканий "ГеоПроектИмпульс".</p>	
Получатель выписки:		Лизунков Дмитрий Олегович, действующий(ая) на основании документа "" от имени заявителя ОБЩЕСТВО С ОГРАНИЧЕННОЙ ОТВЕТСТВЕННОСТЬЮ "СТРОИТЕЛЬНАЯ КОМПАНИЯ МЫ-ЗА!", 7130033627	

полное наименование должности	подпись	инициалы, фамилия

М.П.

Выписка из Единого государственного реестра недвижимости об объекте недвижимости
Сведения о зарегистрированных правах

Земельный участок			
вид объекта недвижимости			
Лист № 1 раздела 2	Всего листов раздела 2: 2	Всего разделов: 8	Всего листов выписки: 15
24.01.2023г. № КУВИ-001/2023-14027978			
Кадастровый номер:		71:14:040401:10400	
1	Правообладатель (правообладатели):	1.1	Общество с ограниченной ответственностью "СТРОИТЕЛЬНАЯ КОМПАНИЯ МЫ-ЗА!", ИНН: 7130033627, ОГРН: 1197154006565
2	Вид, номер, дата и время государственной регистрации права:	2.1	Собственность 71:14:040401:10400-71/045/2021-1 31.05.2021 18:27:16
3	Сведения об осуществлении государственной регистрации сделки, права без необходимого в силу закона согласия третьего лица, органа:	3.1	данные отсутствуют
4	Ограничение прав и обременение объекта недвижимости:	не зарегистрировано	
5	Договоры участия в долевом строительстве:	не зарегистрировано	
6	Заявленные в судебном порядке права требования:	данные отсутствуют	
7	Сведения о возражении в отношении зарегистрированного права:	данные отсутствуют	
8	Сведения о наличии решения об изъятии объекта недвижимости для государственных и муниципальных нужд:	данные отсутствуют	
9	Сведения о невозможности государственной регистрации без личного участия правообладателя или его законного представителя:	данные отсутствуют	
10	Правопритязания и сведения о наличии поступивших, но не рассмотренных заявлений о проведении государственной регистрации права (перехода, прекращения права), ограничения права или обременения объекта недвижимости, сделки в отношении объекта недвижимости:	отсутствуют	

полное наименование должности	подпись	инициалы, фамилия
-------------------------------	---------	-------------------

М.П.

Земельный участок			
вид объекта недвижимости			
Лист № 2 раздела 2	Всего листов раздела 2: 2	Всего разделов: 8	Всего листов выписки: 15
24.01.2023г. № КУВИ-001/2023-14027978			
Кадастровый номер:		71:14:040401:10400	
11	Сведения о невозможности государственной регистрации перехода, прекращения, ограничения права на земельный участок из земель сельскохозяйственного назначения:	данные отсутствуют	

полное наименование должности	подпись	инициалы, фамилия
-------------------------------	---------	-------------------

М.П.

Выписка из Единого государственного реестра недвижимости об объекте недвижимости

Описание местоположения земельного участка

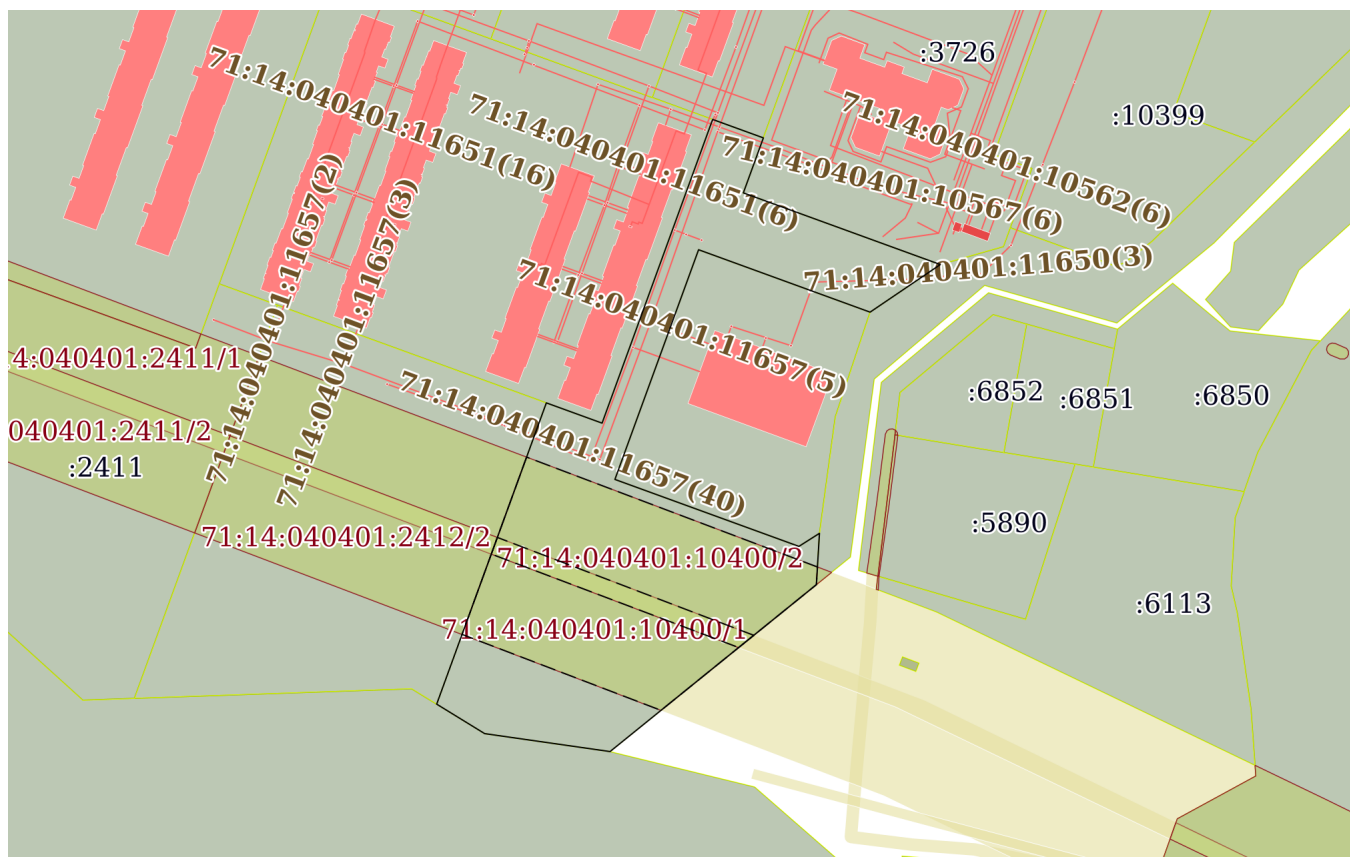
Земельный участок			
вид объекта недвижимости			

Лист № 1 раздела 3	Всего листов раздела 3: 1	Всего разделов: 8	Всего листов выписки: 15
--------------------	---------------------------	-------------------	--------------------------

24.01.2023г. № КУВИ-001/2023-14027978

Кадастровый номер: 71:14:040401:10400

План (чертеж, схема) земельного участка



Масштаб 1:3000	Условные обозначения:	
----------------	-----------------------	--

полное наименование должности	подпись	инициалы, фамилия

М.П.

Выписка из Единого государственного реестра недвижимости об объекте недвижимости

Описание местоположения земельного участка

Земельный участок			
вид объекта недвижимости			
Лист № 1 раздела 3.1	Всего листов раздела 3.1: 1	Всего разделов: 8	Всего листов выписки: 15
24.01.2023г. № КУВИ-001/2023-14027978			
Кадастровый номер:		71:14:040401:10400	

Описание местоположения границ земельного участка							
№ п/п	Номер точки		Дирекционный угол	Горизонтальное положение, м	Описание закрепления на местности	Кадастровые номера смежных участков	Сведения об адресах правообладателей смежных земельных участков
	начальная	конечная					
1	2	3	4	5	6	7	8
1	1.1.1	1.1.2	109°59.1`	23.85	данные отсутствуют	71:14:040401:2407	адрес отсутствует
2	1.1.2	1.1.3	20°0.4`	39.11	данные отсутствуют	71:14:040401:2407	адрес отсутствует
3	1.1.3	1.1.4	19°59.8`	90.89	данные отсутствуют	71:14:040401:2407	адрес отсутствует
4	1.1.4	1.1.5	109°59.3`	21.71	данные отсутствуют	71:14:040401:3724	данные отсутствуют
5	1.1.5	1.1.6	199°59.9`	23.54	данные отсутствуют	71:14:040401:3726	3000000, Тульская область, г. Тула, ул. Дзержинского, зд. 15-17/73; адрес отсутствует
6	1.1.6	1.1.7	110°0.1`	84.28	данные отсутствуют	71:14:040401:3726	3000000, Тульская область, г. Тула, ул. Дзержинского, зд. 15-17/73; адрес отсутствует
7	1.1.7	1.1.8	235°51.5`	34.12	данные отсутствуют	71:14:040401:10404	адрес отсутствует
8	1.1.8	1.1.9	290°0.5`	73.39	данные отсутствуют	71:14:040401:7622	адрес отсутствует
9	1.1.9	1.1.10	200°0.8`	39.71	данные отсутствуют	71:14:040401:7622	адрес отсутствует
10	1.1.10	1.1.11	200°0.7`	58.62	данные отсутствуют	71:14:040401:7622	адрес отсутствует
11	1.1.11	1.1.12	110°0.0`	78.74	данные отсутствуют	71:14:040401:7622	адрес отсутствует
12	1.1.12	1.1.13	57°33.6`	9.79	данные отсутствуют	71:14:040401:7622	адрес отсутствует
13	1.1.13	1.1.14	183°26.1`	20.7	данные отсутствуют	71:14:040401:10404	адрес отсутствует
14	1.1.14	1.1.15	231°1.3`	106.72	данные отсутствуют	данные отсутствуют	данные отсутствуют
15	1.1.15	1.1.16	278°8.9`	50.93	данные отсутствуют	71:14:040401:1847	данные отсутствуют
16	1.1.16	1.1.17	301°34.3`	22.65	данные отсутствуют	71:14:040401:1847	данные отсутствуют
17	1.1.17	1.1.1	19°59.9`	128.96	данные отсутствуют	71:14:040401:2412	адрес отсутствует

полное наименование должности	подпись	инициалы, фамилия

М.П.

Выписка из Единого государственного реестра недвижимости об объекте недвижимости

Описание местоположения земельного участка

Земельный участок			
вид объекта недвижимости			
Лист № 1 раздела 3.2	Всего листов раздела 3.2: 1	Всего разделов: 8	Всего листов выписки: 15
24.01.2023г. № КУВИ-001/2023-14027978			
Кадастровый номер:		71:14:040401:10400	

Сведения о характерных точках границы земельного участка				
Система координат Местная СК МСК-71.1				
Номер точки	Координаты, м		Описание закрепления на местности	Средняя квадратичная погрешность определения координат характерных точек границ земельного участка, м
	X	Y		
1	2	3	4	5
1	742172.64	253206.72	-	0.1
2	742164.49	253229.13	-	0.1
3	742201.24	253242.51	-	0.1
4	742286.65	253273.59	-	0.1
5	742279.23	253293.99	-	0.1
6	742257.11	253285.94	-	0.1
7	742228.28	253365.14	-	0.1
8	742209.13	253336.9	-	0.1
9	742234.24	253267.94	-	0.1
10	742196.93	253254.35	-	0.1
11	742141.85	253234.29	-	0.1
12	742114.92	253308.28	-	0.1
13	742120.17	253316.54	-	0.1
14	742099.51	253315.3	-	0.1
15	742032.38	253232.34	-	0.1
16	742039.6	253181.92	-	0.1
17	742051.46	253162.62	-	0.1
1	742172.64	253206.72	-	0.1

полное наименование должности	подпись	инициалы, фамилия

М.П.

Выписка из Единого государственного реестра недвижимости об объекте недвижимости
Сведения о частях земельного участка

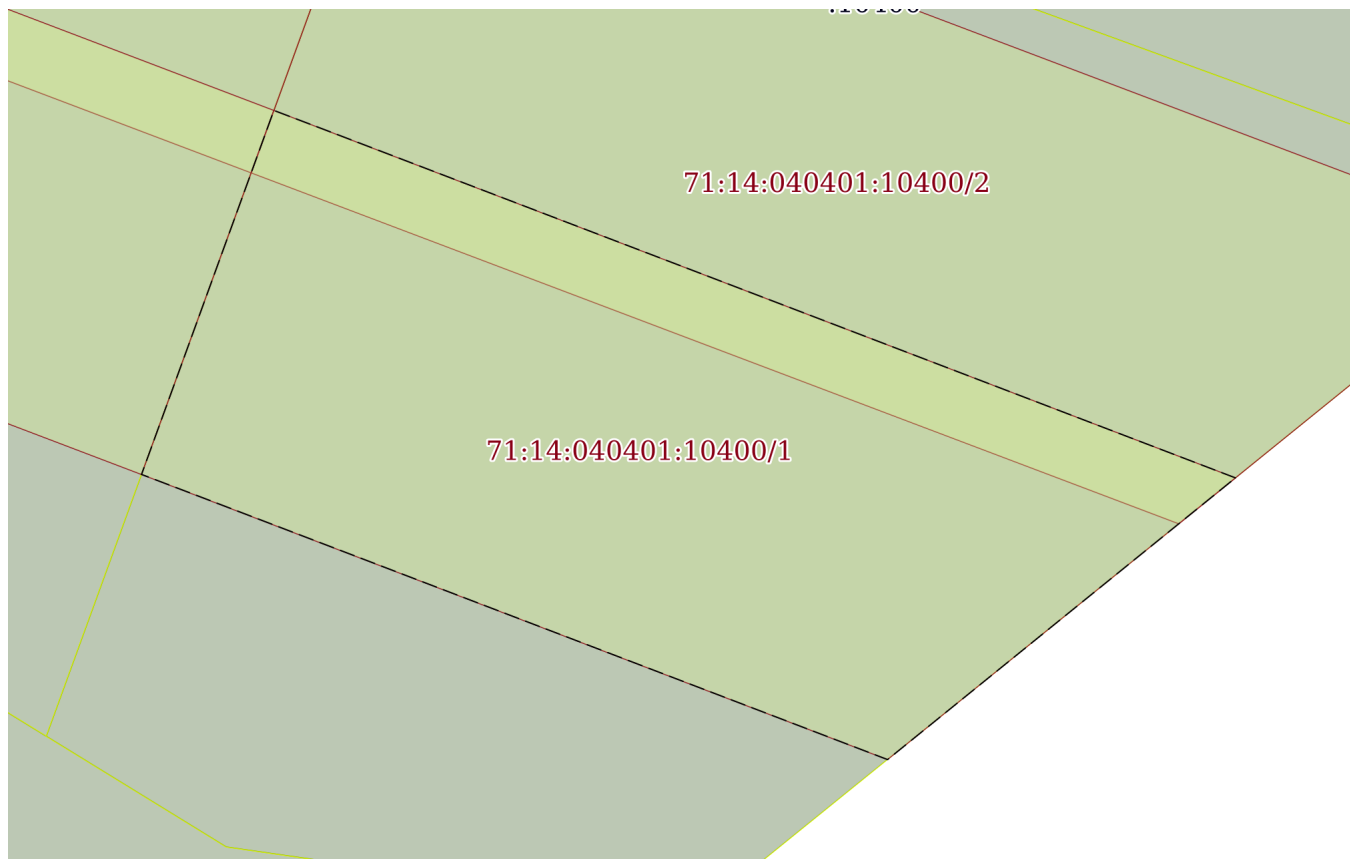
Земельный участок			
вид объекта недвижимости			

Лист № 1 раздела 4	Всего листов раздела 4: 2	Всего разделов: 8	Всего листов выписки: 15
--------------------	---------------------------	-------------------	--------------------------

24.01.2023г. № КУВИ-001/2023-14027978

Кадастровый номер: 71:14:040401:10400

План (чертеж, схема) части земельного участка Учетный номер части: 71:14:040401:10400/1



Масштаб 1:800 Условные обозначения:

полное наименование должности	подпись	инициалы, фамилия

М.П.

Земельный участок

вид объекта недвижимости

Лист № 2 раздела 4

Всего листов раздела 4: 2

Всего разделов: 8

Всего листов выписки: 15

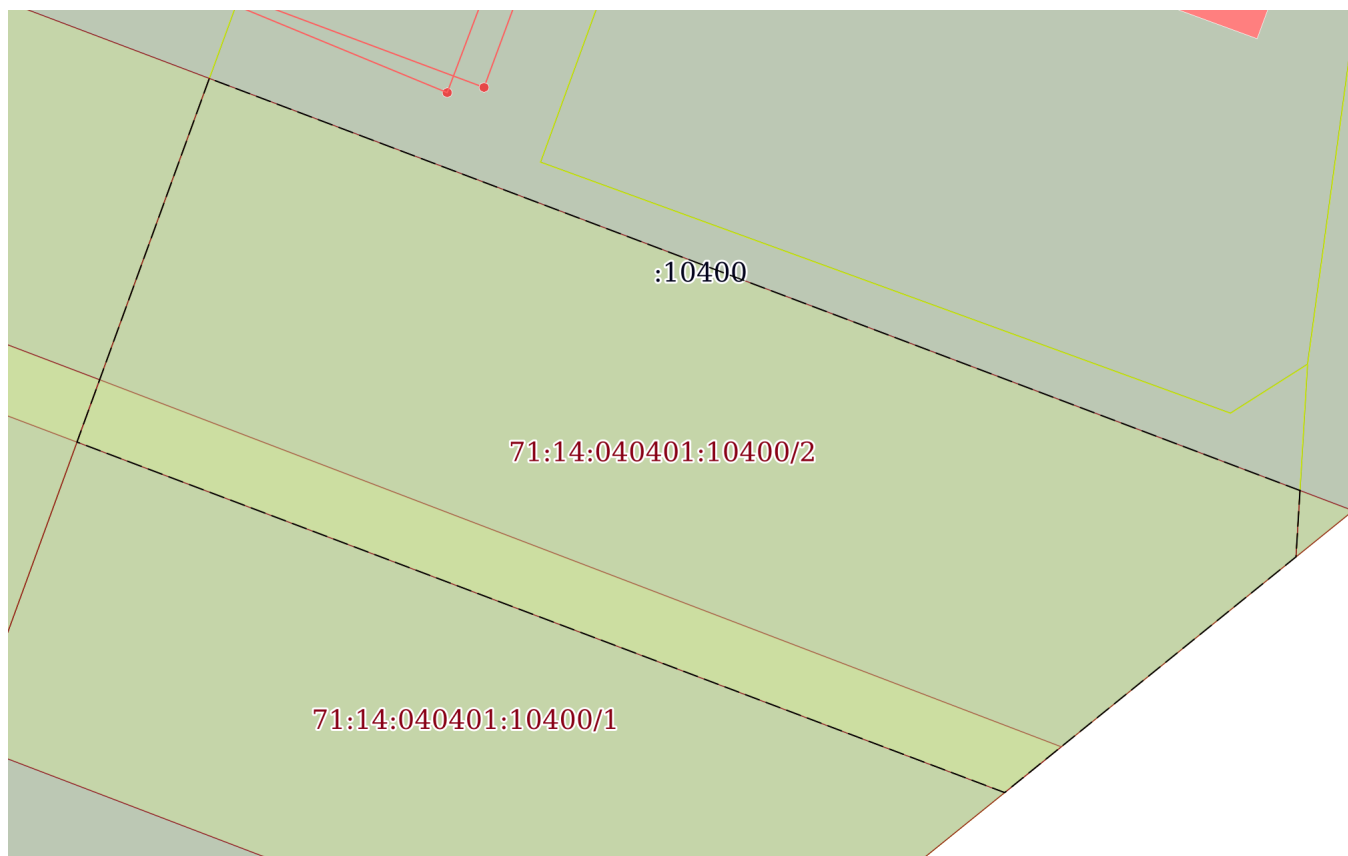
24.01.2023г. № КУВИ-001/2023-14027978

Кадастровый номер:

71:14:040401:10400

План (чертеж, схема) части земельного участка

Учетный номер части: 71:14:040401:10400/2



Масштаб 1:800

Условные обозначения:

полное наименование должности

подпись

инициалы, фамилия

М.П.

Выписка из Единого государственного реестра недвижимости об объекте недвижимости
Сведения о частях земельного участка

Земельный участок			
вид объекта недвижимости			
Лист № 1 раздела 4.1	Всего листов раздела 4.1: 2	Всего разделов: 8	Всего листов выписки: 15
24.01.2023г. № КУВИ-001/2023-14027978			
Кадастровый номер:		71:14:040401:10400	

Учетный номер части	Площадь, м2	Содержание ограничения в использовании или ограничения права на объект недвижимости или обременения объекта недвижимости
1	2	3
71:14:040401:10400/1	4067	71:14-6.2
71:14:040401:10400/2	4907	71:14-6.144
	Весь	<p>вид ограничения (обременения): ограничения прав на земельный участок, предусмотренные статьей 56 Земельного кодекса Российской Федерации; Срок действия: не установлен; реквизиты документа-основания: договор подряда на выполнение работ по формированию земельных участков и установлению охранных зон объектов электросетевого хозяйства от 18.03.2013 № 02/2013с выдан: Открытое акционерное общество "Межрегиональная распределительная сетевая компания Центра и Приволжья"; постановление Правительства Российской Федерации "О порядке установления охранных зон объектов электросетевого хозяйства и особых условий использования земельных участков, расположенных в границах таких зон" от 24.02.2009 № 160 выдан: Правительство РФ; доверенность от 20.12.2012 № б/н выдан: Открытое акционерное общество "Межрегиональная распределительная сетевая компания Центра и Приволжья"; планшет, издание 2002 г., дата обновления 2001 г от 01.01.2001 № - выдан: Федеральная служба геодезии и картографии России; свидетельство о государственной регистрации права от 08.05.2008 № 040306 выдан: Управление Федеральной регистрационной службы по Тульской области; кадастровый план территории от 01.07.2013 № 71/13-149731 выдан: Филиал ФГБУ "ФКП Росреестра" по Тульской области; кадастровый план территории от 27.06.2013 № 71/13-146489 выдан: Филиал ФГБУ "ФКП Росреестра" по Тульской области; кадастровый план территории от 27.06.2013 № 71/13-147091 выдан: Филиал ФГБУ "ФКП Росреестра" по Тульской области; кадастровый план территории от 02.10.2013 № 71/13-263727 выдан: Филиал ФГБУ "ФКП Росреестра" по Тульской области; кадастровый план территории от 27.06.2013 № 71/13-146963 выдан: Филиал ФГБУ "ФКП Росреестра" по Тульской области; хУ от 23.10.2014 № - выдан: ИПДиОИВ; карта (план) от 03.12.2013 № - выдан: -; письмо от 01.04.2015 № 10-0853-КЛ выдан: ФГБУ "ФКП Росреестра"; письмо от 07.11.2014 № 14-15264/14 выдан: Росреестр; Содержание ограничения (обременения): Постановление Правительства РФ от 24.02.2009 г. № 160 "О порядке установления охранных зон объектов электросетевого хозяйства и особых условий использования земельных участков, расположенных в границах таких зон".Постановление Правительства Российской Федерации от 26 августа 2013 г. N 736 г. "О некоторых вопросах установления охранных зон объектов электросетевого хозяйства"; Реестровый номер границы: 71:14-6.2; Вид объекта реестра границ: Зона с особыми условиями использования территории; Вид зоны по документу: Охранная зона ВЛ 110кВ Отпайка на ПС Рассвет 1; Тип зоны: Охранная</p>

полное наименование должности	подпись	инициалы, фамилия
-------------------------------	---------	-------------------

М.П.

Земельный участок			
вид объекта недвижимости			
Лист № 2 раздела 4.1	Всего листов раздела 4.1: 2	Всего разделов: 8	Всего листов выписки: 15
24.01.2023г. № КУВИ-001/2023-14027978			
Кадастровый номер:		71:14:040401:10400	
		зона инженерных коммуникаций; Номер: 1	
	Весь	<p>вид ограничения (обременения): ограничения прав на земельный участок, предусмотренные статьей 56 Земельного кодекса Российской Федерации; Срок действия: не установлен; реквизиты документа-основания: договор подряда на выполнение работ по формированию земельных участков и установлению охранных зон объектов электросетевого хозяйства от 18.03.2013 № 02/2013с выдан: Открытое акционерное общество "Межрегиональная распределительная сетевая компания Центра и Приволжья"; постановление Правительства Российской Федерации "О порядке установления охранных зон объектов электросетевого хозяйства и особых условий использования земельных участков, расположенных в границах таких зон" от 24.02.2009 № 160 выдан: Правительство РФ; доверенность от 20.12.2012 № б/н выдан: Открытое акционерное общество "Межрегиональная распределительная сетевая компания Центра и Приволжья"; планшет, издание 2002 г., дата обновления 2001 г от 01.01.2001 № - выдан: Федеральная служба геодезии и картографии России; свидетельство о государственной регистрации права от 08.05.2008 № 040306 выдан: Управление Федеральной регистрационной службы по Тульской области; кадастровый план территории от 01.07.2013 № 71/13-149731 выдан: Филиал ФГБУ "ФКП Росреестра" по Тульской области; кадастровый план территории от 27.06.2013 № 71/13-146489 выдан: Филиал ФГБУ "ФКП Росреестра" по Тульской области; кадастровый план территории от 27.06.2013 № 71/13-147091 выдан: Филиал ФГБУ "ФКП Росреестра" по Тульской области; кадастровый план территории от 02.10.2013 № 71/13-263727 выдан: Филиал ФГБУ "ФКП Росреестра" по Тульской области; кадастровый план территории от 27.06.2013 № 71/13-146963 выдан: Филиал ФГБУ "ФКП Росреестра" по Тульской области; карта(план) в составе землеустроительного дела от 08.11.2013 № 3-О/657 выдан: ЗАО "Бюро Проектирования и Инженерно-Строительных Изысканий "ГеоПроектИмпульс"; Содержание ограничения (обременения): Постановление Правительства РФ от 24.02.2009 г. № 160 "О порядке установления охранных зон объектов электросетевого хозяйства и особых условий использования земельных участков, расположенных в границах таких зон".Постановление Правительства Российской Федерации от 26 августа 2013 г. N 736 г. "О некоторых вопросах установления охранных зон объектов электросетевого хозяйства"; Реестровый номер границы: 71:14-6.144; Вид объекта реестра границ: Зона с особыми условиями использования территории; Вид зоны по документу: Охранная зона 5А ВЛ 110кВ Отпайка на ПС Рассвет 2; Тип зоны: Охранная зона инженерных коммуникаций; Номер: 1; Индекс: -</p>	

полное наименование должности	подпись	инициалы, фамилия

М.П.

Выписка из Единого государственного реестра недвижимости об объекте недвижимости

Сведения о частях земельного участка

Земельный участок			
вид объекта недвижимости			
Лист № 1 раздела 4.2	Всего листов раздела 4.2: 2	Всего разделов: 8	Всего листов выписки: 15
24.01.2023г. № КУВИ-001/2023-14027978			
Кадастровый номер:		71:14:040401:10400	

Сведения о характерных точках границы части (частей) земельного участка				
Учетный номер части: 71:14:040401:10400/1				
Система координат Местная СК МСК-71.1				
Номер точки	Координаты, м		Описание закрепления на местности	Средняя квадратичная погрешность определения координат характерных точек границ земельного участка, м
	X	Y		
1	2	3	4	5
1	742079.14	253290.13	-	-
2	742048.96	253252.83	-	-
3	742077.61	253177.83	-	-
4	742079.51	253172.83	-	-
5	742118.51	253187.02	-	-
6	742116.39	253192.61	-	-
1	742079.14	253290.13	-	-

полное наименование должности	подпись	инициалы, фамилия

М.П.

Земельный участок вид объекта недвижимости

Лист № 2 раздела 4.2	Всего листов раздела 4.2: 2	Всего разделов: 8	Всего листов выписки: 15
----------------------	-----------------------------	-------------------	--------------------------

24.01.2023г. № КУВИ-001/2023-14027978

Кадастровый номер: 71:14:040401:10400

Сведения о характерных точках границы части (частей) земельного участка

Учетный номер части: 71:14:040401:10400/2

Система координат Местная СК МСК-71.1

Номер точки	Координаты, м		Описание закрепления на местности	Средняя квадратичная погрешность определения координат характерных точек границ земельного участка, м
	X	Y		
1	2	3	4	5
1	742106.63	253315.73	-	-
2	742099.51	253315.3	-	-
3	742074.23	253284.06	-	-
4	742109.22	253191.48	-	-
5	742111.83	253184.59	-	-
6	742150.83	253198.78	-	-
7	742148.04	253206.15	-	-
1	742106.63	253315.73	-	-

полное наименование должности	подпись	инициалы, фамилия
-------------------------------	---------	-------------------

М.П.