


Филиал публично-правовой компании "Роскадастр" по Тульской области
полное наименование органа регистрации прав
Выписка из Единого государственного реестра недвижимости об объекте недвижимости

Сведения о характеристиках объекта недвижимости

На основании запроса от 23.01.2023, поступившего на рассмотрение 23.01.2023, сообщаем, что согласно записям Единого государственного реестра недвижимости:

Раздел 1 Лист 1

Земельный участок			
вид объекта недвижимости			
Лист № 1 раздела 1	Всего листов раздела 1: 4	Всего разделов: 8	Всего листов выписки: 21
23.01.2023г. № КУВИ-001/2023-13968345			
Кадастровый номер:	71:14:040401:10404		
Номер кадастрового квартала:	71:14:040401		
Дата присвоения кадастрового номера:	31.05.2021		
Ранее присвоенный государственный учетный номер:	данные отсутствуют		
Местоположение:	Российская Федерация, Тульская область, Ленинский район, д. Мыза (Иншинский с/о), мкр. Северная Мыза		
Площадь:	28133 +/- 59		
Кадастровая стоимость, руб.:	13651256.92		
Кадастровые номера расположенных в пределах земельного участка объектов недвижимости:	71:14:000000:9090, 71:14:000000:8830, 71:14:000000:8831, 71:14:040401:11650		
Кадастровые номера объектов недвижимости, из которых образован объект недвижимости:	71:14:040401:2436; 71:14:040401:2438; 71:14:040401:3728; 71:14:040401:6102; 71:14:040401:7075; 71:14:040401:7614; 71:14:040401:9787; 71:14:040401:9792; 71:14:040401:2383; 71:14:040401:2405; 71:14:040401:2409; 71:14:040401:2418; 71:14:040401:2439		
Кадастровые номера образованных объектов недвижимости:	данные отсутствуют		
Категория земель:	Земли населенных пунктов		
Виды разрешенного использования:	Земельные участки (территории) общего пользования		
Сведения о кадастровом инженере:	23880, образованием 17 земельных участков путём перераспределения земельных участков с кадастровыми номерами 71:14:040401:2383, 71:14:040401:2392, 71:14:040401:2396, 71:14:040401:2397, 71:14:040401:2405, 71:14:040401:2406, 71:14:040401:2409, 71:14:040401:2418, 71:14:040401:2419, 71:14:040401:2429, 71:14:040401:2436, 71:14:040401:2438, 71:14:040401:2439, 71:14:040401:3728, 71:14:040401:5627, 71:14:040401:6102, 71:14:040401:7075, 71:14:040401:7614, 71:14:040401:9787, 71:14:040401:9792, 71:14:040401:10001, 71:14:040401:10015, 71:14:040401:10016, 211/20, 2020-12-23		
Сведения о лесах, водных объектах и об иных природных объектах, расположенных в пределах земельного участка:	данные отсутствуют		

полное наименование должности	 ДОКУМЕНТ ПОДПИСАН ЭЛЕКТРОННОЙ ПОДПИСЬЮ Сертификат: 64575127400433833109200328139839306360 Владелец: ФЕДЕРАЛЬНАЯ СЛУЖБА ГОСУДАРСТВЕННОЙ РЕГИСТРАЦИИ, КАДАСТРА И КАРТОГРАФИИ Действителен: с 17.05.2022 по 10.08.2023	инициалы, фамилия

Земельный участок			
вид объекта недвижимости			
Лист № 2 раздела 1	Всего листов раздела 1: 4	Всего разделов: 8	Всего листов выписки: 21
23.01.2023г. № КУВИ-001/2023-13968345			
Кадастровый номер:		71:14:040401:10404	
Сведения о том, что земельный участок полностью расположен в границах зоны с особыми условиями использования территории, территории объекта культурного наследия, публичного сервитута:		данные отсутствуют	
Сведения о том, что земельный участок расположен в границах особой экономической зоны, территории опережающего социально-экономического развития, зоны территориального развития в Российской Федерации, игровой зоны:		данные отсутствуют	
Сведения о том, что земельный участок расположен в границах особо охраняемой природной территории, охотничьих угодий, лесничеств:		данные отсутствуют	
Сведения о результатах проведения государственного земельного надзора:		данные отсутствуют	
Сведения о расположении земельного участка в границах территории, в отношении которой утвержден проект межевания территории:		данные отсутствуют	
Условный номер земельного участка:		данные отсутствуют	
Сведения о принятии акта и (или) заключении договора, предусматривающих предоставление в соответствии с земельным законодательством исполнительным органом государственным органом власти или органом местного самоуправления, находящегося в государственной или муниципальной собственности земельного участка для строительства наемного дома социального использования или наемного дома коммерческого использования:		данные отсутствуют	
Сведения о том, что земельный участок или земельные участки образованы на основании решения об изъятии земельного участка и (или) расположенного на нем объекта недвижимости для государственных или муниципальных нужд:		данные отсутствуют	
Сведения о том, что земельный участок образован из земель или земельного участка, государственная собственность на которые не разграничена:		данные отсутствуют	
Сведения о наличии земельного спора о местоположении границ земельных участков:		данные отсутствуют	
Статус записи об объекте недвижимости:		Сведения об объекте недвижимости имеют статус "актуальные"	



ДОКУМЕНТ ПОДПИСАН
ЭЛЕКТРОННОЙ ПОДПИСЬЮ

Сертификат: 64575127400433833109200328139839306360

Владелец: ФЕДЕРАЛЬНАЯ СЛУЖБА ГОСУДАРСТВЕННОЙ

РЕГИСТРАЦИИ, КАДАСТРА И КАРТОГРАФИИ

Действителен: с 17.05.2022 по 10.08.2023

полное наименование должности

инициалы, фамилия

Земельный участок			
вид объекта недвижимости			
Лист № 3 раздела 1	Всего листов раздела 1: 4	Всего разделов: 8	Всего листов выписки: 21

23.01.2023г. № КУВИ-001/2023-13968345

Кадастровый номер: 71:14:040401:10404

Особые отметки:

Посредством данного земельного участка обеспечен доступ к земельному участку (земельным участкам) с кадастровым номером (кадастровыми номерами): 71:14:040401:10397, 71:14:040401:10398, 71:14:040401:10399, 71:14:040401:10400, 71:14:040401:10406, 71:14:040401:10407, 71:14:040401:10408, 71:14:040401:10409, 71:14:040401:10410, 71:14:040401:10411, 71:14:040401:10412, 71:14:040401:10413, 71:14:040401:10559, 71:14:040401:10560, 71:14:040401:10561. Сведения об ограничениях права на объект недвижимости, обременениях данного объекта, не зарегистрированных в реестре прав, ограничений прав и обременений недвижимого имущества: вид ограничения (обременения): ограничения прав на земельный участок, предусмотренные статьей 56 Земельного кодекса Российской Федерации; срок действия: с 31.05.2021; реквизиты документа-основания: постановление Правительства Российской Федерации от 09.06.1995 № 578 выдан: Правительство Российской Федерации; о внесении в ГКН сведений об охранной зоне от 07.09.2016 № 3761-исх/0315-16 выдан: ПАО междугородной и международной электрической связи "Ростелеком" Макрорегиональный филиал "Центр" Тульский филиал; доверенность от 06.11.2014 № б/н выдан: ПАО междугородной и международной электрической связи "Ростелеком"; о принятии сооружения на баланс от 26.08.2016 № 0315/05/3332-16 выдан: ПАО междугородной и международной электрической связи "Ростелеком" Макрорегиональный филиал "Центр" Тульский филиал. вид ограничения (обременения): ограничения прав на земельный участок, предусмотренные статьей 56 Земельного кодекса Российской Федерации; срок действия: с 31.05.2021; реквизиты документа-основания: договор подряда на выполнение работ по формированию земельных участков и установлению охранных зон объектов электросетевого хозяйства от 18.03.2013 № 02/2013с выдан: Открытое акционерное общество "Межрегиональная распределительная сетевая компания Центра и Приволжья"; постановление Правительства Российской Федерации "О порядке установления охранных зон объектов электросетевого хозяйства и особых условий использования земельных участков, расположенных в границах таких зон" от 24.02.2009 № 160 выдан: Правительство РФ; доверенность от 20.12.2012 № б/н выдан: Открытое акционерное общество "Межрегиональная распределительная сетевая компания Центра и Приволжья"; планшет, издание 2002 г., дата обновления 2001 г от 01.01.2001 № - выдан: Федеральная служба геодезии и картографии России; свидетельство о государственной регистрации права от 08.05.2008 № 040306 выдан: Управление Федеральной регистрационной службы по Тульской области; кадастровый план территории от 01.07.2013 № 71/13-149731 выдан: Филиал ФГБУ "ФКП Росреестра" по Тульской области; кадастровый план территории от 27.06.2013 № 71/13-146489 выдан: Филиал ФГБУ "ФКП



ДОКУМЕНТ ПОДПИСАН
ЭЛЕКТРОННОЙ ПОДПИСЬЮ

Сертификат: 64575127400433833109200328139839306360

Владелец: ФЕДЕРАЛЬНАЯ СЛУЖБА ГОСУДАРСТВЕННОЙ
РЕГИСТРАЦИИ, КАДАСТРА И КАРТОГРАФИИ
Действителен: с 17.05.2022 по 10.08.2023

полное наименование должности

инициалы, фамилия

Земельный участок			
вид объекта недвижимости			
Лист № 4 раздела 1	Всего листов раздела 1: 4	Всего разделов: 8	Всего листов выписки: 21
23.01.2023г. № КУВИ-001/2023-13968345			
Кадастровый номер:		71:14:040401:10404	
		Росреестра" по Тульской области; кадастровый план территории от 27.06.2013 № 71/13-147091 выдан: Филиал ФГБУ "ФКП Росреестра" по Тульской области; кадастровый план территории от 02.10.2013 № 71/13-263727 выдан: Филиал ФГБУ "ФКП Росреестра" по Тульской области; кадастровый план территории от 27.06.2013 № 71/13-146963 выдан: Филиал ФГБУ "ФКП Росреестра" по Тульской области; карта(план) в составе землеустроительного дела от 08.11.2013 № 3-О/657 выдан: ЗАО "Бюро Проектирования и Инженерно-Строительных Изысканий "ГеоПроектИмпульс".	
Получатель выписки:		Лизунков Дмитрий Олегович, действующий(ая) на основании документа "" от имени заявителя ОБЩЕСТВО С ОГРАНИЧЕННОЙ ОТВЕТСТВЕННОСТЬЮ "СТРОИТЕЛЬНАЯ КОМПАНИЯ МЫ-ЗА!", 7130033627	

полное наименование должности	 ДОКУМЕНТ ПОДПИСАН ЭЛЕКТРОННОЙ ПОДПИСЬЮ	инициалы, фамилия
	Сертификат: 64575127400433833109200328139839306360 Владелец: ФЕДЕРАЛЬНАЯ СЛУЖБА ГОСУДАРСТВЕННОЙ РЕГИСТРАЦИИ, КАДАСТРА И КАРТОГРАФИИ Действителен: с 17.05.2022 по 10.08.2023	

Выписка из Единого государственного реестра недвижимости об объекте недвижимости
Сведения о зарегистрированных правах

Земельный участок			
вид объекта недвижимости			
Лист № 1 раздела 2	Всего листов раздела 2: 2	Всего разделов: 8	Всего листов выписки: 21
23.01.2023г. № КУВИ-001/2023-13968345			
Кадастровый номер:		71:14:040401:10404	
1	Правообладатель (правообладатели):	1.1	Общество с ограниченной ответственностью "СТРОИТЕЛЬНАЯ КОМПАНИЯ МЫ-ЗА!", ИНН: 7130033627, ОГРН: 1197154006565
2	Вид, номер, дата и время государственной регистрации права:	2.1	Собственность 71:14:040401:10404-71/045/2021-1 31.05.2021 18:27:16
3	Сведения об осуществлении государственной регистрации сделки, права без необходимого в силу закона согласия третьего лица, органа:	3.1	данные отсутствуют
4	Ограничение прав и обременение объекта недвижимости:	не зарегистрировано	
5	Договоры участия в долевом строительстве:	не зарегистрировано	
6	Заявленные в судебном порядке права требования:	данные отсутствуют	
7	Сведения о возражении в отношении зарегистрированного права:	данные отсутствуют	
8	Сведения о наличии решения об изъятии объекта недвижимости для государственных и муниципальных нужд:	данные отсутствуют	
9	Сведения о невозможности государственной регистрации без личного участия правообладателя или его законного представителя:	данные отсутствуют	
10	Правопритязания и сведения о наличии поступивших, но не рассмотренных заявлений о проведении государственной регистрации права (перехода, прекращения права), ограничения права или обременения объекта недвижимости, сделки в отношении объекта недвижимости:	отсутствуют	



ДОКУМЕНТ ПОДПИСАН
ЭЛЕКТРОННОЙ ПОДПИСЬЮ

Сертификат: 64575127400433833109200328139839306360

Владелец: ФЕДЕРАЛЬНАЯ СЛУЖБА ГОСУДАРСТВЕННОЙ
РЕГИСТРАЦИИ, КАДАСТРА И КАРТОГРАФИИ
Действителен: с 17.05.2022 по 10.08.2023

полное наименование должности

инициалы, фамилия

Земельный участок			
вид объекта недвижимости			
Лист № 2 раздела 2	Всего листов раздела 2: 2	Всего разделов: 8	Всего листов выписки: 21
23.01.2023г. № КУВИ-001/2023-13968345			
Кадастровый номер:		71:14:040401:10404	
11	Сведения о невозможности государственной регистрации перехода, прекращения, ограничения права на земельный участок из земель сельскохозяйственного назначения:	данные отсутствуют	

полное наименование должности	 ДОКУМЕНТ ПОДПИСАН ЭЛЕКТРОННОЙ ПОДПИСЬЮ Сертификат: 64575127400433833109200328139839306360 Владелец: ФЕДЕРАЛЬНАЯ СЛУЖБА ГОСУДАРСТВЕННОЙ РЕГИСТРАЦИИ, КАДАСТРА И КАРТОГРАФИИ Действителен: с 17.05.2022 по 10.08.2023	инициалы, фамилия
-------------------------------	---	-------------------

Выписка из Единого государственного реестра недвижимости об объекте недвижимости

Описание местоположения земельного участка

Земельный участок			
вид объекта недвижимости			
Лист № 1 раздела 3.1	Всего листов раздела 3.1: 4	Всего разделов: 8	Всего листов выписки: 21
23.01.2023г. № КУВИ-001/2023-13968345			
Кадастровый номер:		71:14:040401:10404	

Описание местоположения границ земельного участка							
№ п/п	Номер точки		Дирекционный угол	Горизонтальное проложение, м	Описание закрепления на местности	Кадастровые номера смежных участков	Сведения об адресах правообладателей смежных земельных участков
	начальная	конечная					
1	2	3	4	5	6	7	8
1	1.1.1	1.1.2	39°25.1'	163.44	данные отсутствуют	данные отсутствуют	данные отсутствуют
2	1.1.2	1.1.3	39°25.9'	6.27	данные отсутствуют	данные отсутствуют	данные отсутствуют
3	1.1.3	1.1.4	39°24.4'	15.82	данные отсутствуют	данные отсутствуют	данные отсутствуют
4	1.1.4	1.1.5	99°4.3'	193.05	данные отсутствуют	данные отсутствуют	данные отсутствуют
5	1.1.5	1.1.6	99°4.1'	8.12	данные отсутствуют	данные отсутствуют	данные отсутствуют
6	1.1.5	1.1.5			данные отсутствуют	71:14:040401:5673(1)	данные отсутствуют
7	1.1.6	1.1.7	184°35.2'	122.66	данные отсутствуют	данные отсутствуют	данные отсутствуют
8	1.1.7	1.1.8	178°32.1'	21.52	данные отсутствуют	данные отсутствуют	данные отсутствуют
9	1.1.8	1.1.9	178°30.7'	98.88	данные отсутствуют	данные отсутствуют	данные отсутствуют
10	1.1.9	1.1.10	176°19.4'	55.67	данные отсутствуют	данные отсутствуют	данные отсутствуют
11	1.1.10	1.1.11	176°19.0'	78.12	данные отсутствуют	данные отсутствуют	данные отсутствуют
12	1.1.11	1.1.12	169°39.9'	73.41	данные отсутствуют	данные отсутствуют	данные отсутствуют
13	1.1.12	1.1.13	169°39.5'	47.24	данные отсутствуют	данные отсутствуют	данные отсутствуют
14	1.1.13	1.1.14	171°18.3'	250.77	данные отсутствуют	данные отсутствуют	данные отсутствуют
15	1.1.14	1.1.15	171°19.2'	25.18	данные отсутствуют	данные отсутствуют	данные отсутствуют
16	1.1.15	1.1.16	267°2.3'	0.58	данные отсутствуют	71:14:040408:102	адрес отсутствует
17	1.1.16	1.1.17	176°49.2'	5.95	данные отсутствуют	71:14:040408:102	адрес отсутствует
18	1.1.17	1.1.18	176°47.3'	8.03	данные отсутствуют	71:14:040408:102	адрес отсутствует
19	1.1.18	1.1.19	176°24.0'	3.03	данные отсутствуют	71:14:040408:102	адрес отсутствует
20	1.1.19	1.1.20	175°18.4'	8.92	данные отсутствуют	71:14:040408:101	300012, Тульская обл, г. Тула, ул. Рязанская, д. 30, к. 2, кв. 57
21	1.1.20	1.1.21	180°0.0'	0.01	данные отсутствуют	71:14:040408:101	300012, Тульская обл, г. Тула, ул. Рязанская, д. 30, к. 2, кв. 57



ДОКУМЕНТ ПОДПИСАН
ЭЛЕКТРОННОЙ ПОДПИСЬЮ

Сертификат: 64575127400433833109200328139839306360

Владелец: ФЕДЕРАЛЬНАЯ СЛУЖБА ГОСУДАРСТВЕННОЙ
РЕГИСТРАЦИИ, КАДАСТРА И КАРТОГРАФИИ
Действителен: с 17.05.2022 по 10.08.2023

полное наименование должности

инициалы, фамилия

Земельный участок

вид объекта недвижимости

Лист № 2 раздела 3.1

Всего листов раздела 3.1: 4

Всего разделов: 8

Всего листов выписки: 21

23.01.2023г. № КУВИ-001/2023-13968345

Кадастровый номер:

71:14:040401:10404

1	2	3	4	5	6	7	8
22	1.1.21	1.1.22	175°19.9'	15.6	данные отсутствуют	71:14:040408:101	300012, Тульская обл, г. Тула, ул. Рязанская, д. 30, к. 2, кв. 57
23	1.1.22	1.1.23	88°3.2'	2.06	данные отсутствуют	71:14:040408:101	300012, Тульская обл, г. Тула, ул. Рязанская, д. 30, к. 2, кв. 57
24	1.1.23	1.1.24	176°48.1'	19.36	данные отсутствуют	71:14:040401:7495	адрес отсутствует
25	1.1.24	1.1.25	265°26.4'	1.64	данные отсутствуют	71:14:040408:178	300053, обл. Тульская, г. Тула, ул. Майская, д. 8, кв. 41
26	1.1.25	1.1.26	175°33.2'	18.32	данные отсутствуют	71:14:040408:178	300053, обл. Тульская, г. Тула, ул. Майская, д. 8, кв. 41
27	1.1.26	1.1.27	82°35.3'	1.24	данные отсутствуют	71:14:040408:178	300053, обл. Тульская, г. Тула, ул. Майская, д. 8, кв. 41
28	1.1.27	1.1.28	176°49.4'	18.95	данные отсутствуют	71:14:040401:7495	адрес отсутствует
29	1.1.28	1.1.29	172°33.9'	7.34	данные отсутствуют	71:14:040408:2	адрес отсутствует
30	1.1.29	1.1.30	170°13.1'	6.47	данные отсутствуют	71:14:040408:2	адрес отсутствует
31	1.1.30	1.1.31	172°51.1'	9.24	данные отсутствуют	71:14:040408:98	300034, Тульская обл, г. Тула, ул. Л.Толстого, д. 128, кв. 18
32	1.1.31	1.1.32	167°17.8'	3.55	данные отсутствуют	71:14:040408:98	300034, Тульская обл, г. Тула, ул. Л.Толстого, д. 128, кв. 18
33	1.1.32	1.1.33	166°6.8'	2.79	данные отсутствуют	71:14:040408:98	300034, Тульская обл, г. Тула, ул. Л.Толстого, д. 128, кв. 18
34	1.1.33	1.1.34	175°23.3'	5.6	данные отсутствуют	71:14:040408:98	300034, Тульская обл, г. Тула, ул. Л.Толстого, д. 128, кв. 18
35	1.1.34	1.1.35	169°19.0'	15.26	данные отсутствуют	71:14:040408:97	адрес отсутствует
36	1.1.35	1.1.36	103°14.5'	0.35	данные отсутствуют	данные отсутствуют	данные отсутствуют
37	1.1.36	1.1.37	176°31.1'	3.79	данные отсутствуют	71:14:040408:96	адрес отсутствует
38	1.1.37	1.1.38	169°13.3'	13.31	данные отсутствуют	71:14:040408:96	адрес отсутствует
39	1.1.38	1.1.39	270°0.0'	0.01	данные отсутствуют	71:14:040408:96	адрес отсутствует
40	1.1.39	1.1.40	169°34.0'	45.12	данные отсутствуют	данные отсутствуют	данные отсутствуют
41	1.1.40	1.1.41	181°2.6'	36.8	данные отсутствуют	данные отсутствуют	данные отсутствуют
42	1.1.40	1.1.40			данные отсутствуют	71:14:040408:7	адрес отсутствует; Тульская область, г.Тула, Центральный р-н, просп.Ленина, д.68, кв.19



ДОКУМЕНТ ПОДПИСАН
ЭЛЕКТРОННОЙ ПОДПИСЬЮ

Сертификат: 64575127400433833109200328139839306360

Владелец: ФЕДЕРАЛЬНАЯ СЛУЖБА ГОСУДАРСТВЕННОЙ

РЕГИСТРАЦИИ, КАДАСТРА И КАРТОГРАФИИ

Действителен: с 17.05.2022 по 10.08.2023

полное наименование должности

инициалы, фамилия

Земельный участок			
вид объекта недвижимости			
Лист № 3 раздела 3.1	Всего листов раздела 3.1: 4	Всего разделов: 8	Всего листов выписки: 21

23.01.2023г. № КУВИ-001/2023-13968345

Кадастровый номер: 71:14:040401:10404

1	2	3	4	5	6	7	8
43	1.1.41	1.1.42	181°0.8'	12.43	данные отсутствуют	71:14:000000:8083(5), 71:14:000000:8484	1027100756870
44	1.1.42	1.1.43	233°40.4'	7.17	данные отсутствуют	71:14:040401:2353(2)	1027100756870
45	1.1.43	1.1.44	233°35.3'	6.49	данные отсутствуют	71:14:040401:2353(2)	1027100756870
46	1.1.44	1.1.45	233°37.0'	54.65	данные отсутствуют	данные отсутствуют	данные отсутствуют
47	1.1.45	1.1.46	224°42.4'	141.0	данные отсутствуют	данные отсутствуют	данные отсутствуют
48	1.1.46	1.1.47	224°42.2'	47.96	данные отсутствуют	данные отсутствуют	данные отсутствуют
49	1.1.47	1.1.48	230°30.3'	26.02	данные отсутствуют	данные отсутствуют	данные отсутствуют
50	1.1.48	1.1.49	230°31.2'	24.77	данные отсутствуют	данные отсутствуют	данные отсутствуют
51	1.1.49	1.1.50	285°51.1'	55.28	данные отсутствуют	данные отсутствуют	данные отсутствуют
52	1.1.50	1.1.51	229°41.5'	58.18	данные отсутствуют	данные отсутствуют	данные отсутствуют
53	1.1.51	1.1.52	187°35.8'	15.35	данные отсутствуют	данные отсутствуют	данные отсутствуют
54	1.1.52	1.1.53	187°37.0'	56.89	данные отсутствуют	данные отсутствуют	данные отсутствуют
55	1.1.53	1.1.54	231°1.3'	17.66	данные отсутствуют	данные отсутствуют	данные отсутствуют
56	1.1.54	1.1.55	3°26.1'	20.7	данные отсутствуют	71:14:040401:10400	адрес отсутствует
57	1.1.55	1.1.56	7°44.5'	47.21	данные отсутствуют	71:14:040401:7622	адрес отсутствует
58	1.1.56	1.1.57	18°21.5'	4.73	данные отсутствуют	71:14:040401:7622	адрес отсутствует
59	1.1.57	1.1.58	18°21.7'	39.71	данные отсутствуют	71:14:040401:7622	адрес отсутствует
60	1.1.58	1.1.59	55°51.5'	34.12	данные отсутствуют	71:14:040401:10400	адрес отсутствует
61	1.1.59	1.1.60	74°4.4'	26.38	данные отсутствуют	71:14:040401:3726	3000000, Тульская область, г. Тула, ул. Дзержинского, зд. 15-17/73; адрес отсутствует
62	1.1.60	1.1.61	20°1.9'	8.06	данные отсутствуют	71:14:040401:3726	3000000, Тульская область, г. Тула, ул. Дзержинского, зд. 15-17/73; адрес отсутствует
63	1.1.61	1.1.62	110°0.2'	44.96	данные отсутствуют	71:14:040401:10399	адрес отсутствует
64	1.1.62	1.1.63	70°53.2'	4.0	данные отсутствуют	71:14:040401:10399	адрес отсутствует
65	1.1.63	1.1.64	51°55.9'	14.06	данные отсутствуют	71:14:040401:10399	адрес отсутствует
66	1.1.64	1.1.65	45°58.9'	57.33	данные отсутствуют	71:14:040401:10399	адрес отсутствует
67	1.1.65	1.1.66	45°57.6'	181.05	данные отсутствуют	71:14:040401:9785	адрес отсутствует
68	1.1.66	1.1.67	41°23.6'	17.42	данные отсутствуют	71:14:040401:9785	адрес отсутствует
69	1.1.67	1.1.68	28°8.9'	22.34	данные отсутствуют	71:14:040401:10559	адрес отсутствует



ДОКУМЕНТ ПОДПИСАН
ЭЛЕКТРОННОЙ ПОДПИСЬЮ

Сертификат: 64575127400433833109200328139839306360

Владелец: ФЕДЕРАЛЬНАЯ СЛУЖБА ГОСУДАРСТВЕННОЙ

РЕГИСТРАЦИИ, КАДАСТРА И КАРТОГРАФИИ

Действителен: с 17.05.2022 по 10.08.2023

полное наименование должности

инициалы, фамилия

Земельный участок

вид объекта недвижимости

Лист № 4 раздела 3.1

Всего листов раздела 3.1: 4

Всего разделов: 8

Всего листов выписки: 21

23.01.2023г. № КУВИ-001/2023-13968345

Кадастровый номер:

71:14:040401:10404

1	2	3	4	5	6	7	8
70	1.1.68	1.1.69	5°33.8`	18.16	данные отсутствуют	71:14:040401:9791	адрес отсутствует
71	1.1.69	1.1.70	356°37.7`	11.22	данные отсутствуют	71:14:040401:9791	адрес отсутствует
72	1.1.70	1.1.71	348°14.9`	118.59	данные отсутствуют	71:14:040401:9788	адрес отсутствует
73	1.1.71	1.1.72	1°59.4`	92.15	данные отсутствуют	71:14:040401:9788	адрес отсутствует
74	1.1.72	1.1.73	351°14.2`	135.47	данные отсутствуют	71:14:040401:9788	адрес отсутствует
75	1.1.73	1.1.74	351°15.5`	17.11	данные отсутствуют	71:14:040401:9788	адрес отсутствует
76	1.1.74	1.1.75	350°46.4`	139.57	данные отсутствуют	71:14:040401:9788	адрес отсутствует
77	1.1.75	1.1.76	349°30.7`	29.0	данные отсутствуют	71:14:040401:9788	адрес отсутствует
78	1.1.76	1.1.77	349°31.3`	55.97	данные отсутствуют	71:14:040401:9788	адрес отсутствует
79	1.1.77	1.1.78	356°29.5`	80.23	данные отсутствуют	71:14:040401:9788	адрес отсутствует
80	1.1.78	1.1.79	356°21.6`	17.96	данные отсутствуют	71:14:040401:10559	адрес отсутствует
81	1.1.79	1.1.80	356°28.7`	68.21	данные отсутствуют	71:14:040401:10409	адрес отсутствует
82	1.1.80	1.1.81	358°47.4`	86.18	данные отсутствуют	71:14:040401:10408	адрес отсутствует
83	1.1.81	1.1.82	358°45.7`	12.03	данные отсутствуют	71:14:040401:10559	адрес отсутствует
84	1.1.82	1.1.83	358°50.4`	9.88	данные отсутствуют	71:14:040401:10397	адрес отсутствует
85	1.1.83	1.1.84	4°34.5`	62.69	данные отсутствуют	71:14:040401:10397	адрес отсутствует
86	1.1.84	1.1.85	351°8.5`	20.72	данные отсутствуют	71:14:040401:10397	адрес отсутствует
87	1.1.85	1.1.86	330°14.8`	16.48	данные отсутствуют	71:14:040401:10397	адрес отсутствует
88	1.1.86	1.1.87	310°19.4`	18.73	данные отсутствуют	71:14:040401:10397	адрес отсутствует
89	1.1.87	1.1.88	289°56.3`	17.24	данные отсутствуют	71:14:040401:10397	адрес отсутствует
90	1.1.88	1.1.89	278°56.2`	101.98	данные отсутствуют	71:14:040401:10397	адрес отсутствует
91	1.1.89	1.1.90	272°38.5`	20.61	данные отсутствуют	71:14:040401:10397	адрес отсутствует
92	1.1.90	1.1.91	252°25.1`	16.35	данные отсутствуют	71:14:040401:10397	адрес отсутствует
93	1.1.91	1.1.92	232°35.3`	20.08	данные отсутствуют	71:14:040401:10397	адрес отсутствует
94	1.1.92	1.1.93	219°35.5`	55.51	данные отсутствуют	71:14:040401:10397	адрес отсутствует
95	1.1.93	1.1.94	219°23.9`	12.82	данные отсутствуют	71:14:040401:10559	адрес отсутствует
96	1.1.94	1.1.95	219°24.4`	78.29	данные отсутствуют	71:14:040401:10406	адрес отсутствует
97	1.1.95	1.1.1	289°59.5`	12.46	данные отсутствуют	71:14:040401:2432	адрес отсутствует



ДОКУМЕНТ ПОДПИСАН
ЭЛЕКТРОННОЙ ПОДПИСЬЮ

Сертификат: 64575127400433833109200328139839306360

Владелец: ФЕДЕРАЛЬНАЯ СЛУЖБА ГОСУДАРСТВЕННОЙ

РЕГИСТРАЦИИ, КАДАСТРА И КАРТОГРАФИИ

Действителен: с 17.05.2022 по 10.08.2023

полное наименование должности

инициалы, фамилия

Выписка из Единого государственного реестра недвижимости об объекте недвижимости

Описание местоположения земельного участка

Земельный участок			
вид объекта недвижимости			
Лист № 1 раздела 3.2	Всего листов раздела 3.2: 4	Всего разделов: 8	Всего листов выписки: 21
23.01.2023г. № КУВИ-001/2023-13968345			
Кадастровый номер:		71:14:040401:10404	

Сведения о характерных точках границы земельного участка				
Система координат СК МСК-71.1				
Номер точки	Координаты, м		Описание закрепления на местности	Средняя квадратичная погрешность определения координат характерных точек границ земельного участка, м
	X	Y		
1	2	3	4	5
1	743325.89	253255.7	-	-
2	743452.15	253359.48	-	-
3	743456.99	253363.46	-	-
4	743469.21	253373.5	-	-
5	743438.77	253564.14	-	-
6	743437.49	253572.16	-	-
7	743315.22	253562.35	-	-
8	743293.71	253562.9	-	-
9	743194.86	253565.47	-	-
10	743139.3	253569.04	-	-
11	743061.34	253574.06	-	-
12	742989.12	253587.23	-	-
13	742942.65	253595.71	-	-
14	742694.76	253633.62	-	-
15	742669.87	253637.42	-	-
16	742669.84	253636.84	-	-
17	742663.9	253637.17	-	-
18	742655.88	253637.62	-	-
19	742652.86	253637.81	-	-
20	742643.97	253638.54	-	-
21	742643.96	253638.54	-	-
22	742628.41	253639.81	-	-



ДОКУМЕНТ ПОДПИСАН
ЭЛЕКТРОННОЙ ПОДПИСЬЮ

Сертификат: 64575127400433833109200328139839306360

Владелец: ФЕДЕРАЛЬНАЯ СЛУЖБА ГОСУДАРСТВЕННОЙ

РЕГИСТРАЦИИ, КАДАСТРА И КАРТОГРАФИИ

Действителен: с 17.05.2022 по 10.08.2023

полное наименование должности

инициалы, фамилия

Земельный участок

вид объекта недвижимости

Лист № 2 раздела 3.2

Всего листов раздела 3.2: 4

Всего разделов: 8

Всего листов выписки: 21

23.01.2023г. № КУВИ-001/2023-13968345

Кадастровый номер:

71:14:040401:10404

1	2	3	4	5
23	742628.48	253641.87	-	-
24	742609.15	253642.95	-	-
25	742609.02	253641.32	-	-
26	742590.76	253642.74	-	-
27	742590.92	253643.97	-	-
28	742572	253645.02	-	-
29	742564.72	253645.97	-	-
30	742558.34	253647.07	-	-
31	742549.17	253648.22	-	-
32	742545.71	253649	-	-
33	742543	253649.67	-	-
34	742537.42	253650.12	-	-
35	742522.42	253652.95	-	-
36	742522.34	253653.29	-	-
37	742518.56	253653.52	-	-
38	742505.48	253656.01	-	-
39	742505.48	253656	-	-
40	742461.11	253664.17	-	-
41	742424.32	253663.5	-	-
42	742411.89	253663.28	-	-
43	742407.64	253657.5	-	-
44	742403.79	253652.28	-	-
45	742371.37	253608.28	-	-
46	742271.16	253509.09	-	-
47	742237.07	253475.35	-	-
48	742220.52	253455.27	-	-
49	742204.77	253436.15	-	-
50	742219.87	253382.97	-	-
51	742182.23	253338.6	-	-



ДОКУМЕНТ ПОДПИСАН
ЭЛЕКТРОННОЙ ПОДПИСЬЮ

Сертификат: 64575127400433833109200328139839306360

Владелец: ФЕДЕРАЛЬНАЯ СЛУЖБА ГОСУДАРСТВЕННОЙ

РЕГИСТРАЦИИ, КАДАСТРА И КАРТОГРАФИИ

Действителен: с 17.05.2022 по 10.08.2023

полное наименование должности

инициалы, фамилия

Земельный участок

вид объекта недвижимости

Лист № 3 раздела 3.2

Всего листов раздела 3.2: 4

Всего разделов: 8

Всего листов выписки: 21

23.01.2023г. № КУВИ-001/2023-13968345

Кадастровый номер:

71:14:040401:10404

1	2	3	4	5
52	742167.01	253336.57	-	-
53	742110.62	253329.03	-	-
54	742099.51	253315.3	-	-
55	742120.17	253316.54	-	-
56	742166.95	253322.9	-	-
57	742171.44	253324.39	-	-
58	742209.13	253336.9	-	-
59	742228.28	253365.14	-	-
60	742235.52	253390.51	-	-
61	742243.09	253393.27	-	-
62	742227.71	253435.52	-	-
63	742229.02	253439.3	-	-
64	742237.69	253450.37	-	-
65	742277.53	253491.6	-	-
66	742403.39	253621.75	-	-
67	742416.46	253633.27	-	-
68	742436.16	253643.81	-	-
69	742454.23	253645.57	-	-
70	742465.43	253644.91	-	-
71	742581.53	253620.76	-	-
72	742673.62	253623.96	-	-
73	742807.51	253603.32	-	-
74	742824.42	253600.72	-	-
75	742962.18	253578.34	-	-
76	742990.7	253573.06	-	-
77	743045.74	253562.88	-	-
78	743125.82	253557.97	-	-
79	743143.74	253556.83	-	-
80	743211.82	253552.64	-	-



ДОКУМЕНТ ПОДПИСАН
ЭЛЕКТРОННОЙ ПОДПИСЬЮ

Сертификат: 64575127400433833109200328139839306360

Владелец: ФЕДЕРАЛЬНАЯ СЛУЖБА ГОСУДАРСТВЕННОЙ

РЕГИСТРАЦИИ, КАДАСТРА И КАРТОГРАФИИ

Действителен: с 17.05.2022 по 10.08.2023

полное наименование должности

инициалы, фамилия

Земельный участок

вид объекта недвижимости

Лист № 4 раздела 3.2

Всего листов раздела 3.2: 4

Всего разделов: 8

Всего листов выписки: 21

23.01.2023г. № КУВИ-001/2023-13968345

Кадастровый номер:

71:14:040401:10404

1	2	3	4	5
81	743297.98	253550.82	-	-
82	743310.01	253550.56	-	-
83	743319.89	253550.36	-	-
84	743382.38	253555.36	-	-
85	743402.85	253552.17	-	-
86	743417.16	253543.99	-	-
87	743429.28	253529.71	-	-
88	743435.16	253513.5	-	-
89	743451	253412.76	-	-
90	743451.95	253392.17	-	-
91	743447.01	253376.58	-	-
92	743434.81	253360.63	-	-
93	743392.03	253325.25	-	-
94	743382.12	253317.11	-	-
95	743321.63	253267.41	-	-
1	743325.89	253255.7	-	-



ДОКУМЕНТ ПОДПИСАН
ЭЛЕКТРОННОЙ ПОДПИСЬЮ

Сертификат: 64575127400433833109200328139839306360

Владелец: ФЕДЕРАЛЬНАЯ СЛУЖБА ГОСУДАРСТВЕННОЙ

РЕГИСТРАЦИИ, КАДАСТРА И КАРТОГРАФИИ

Действителен: с 17.05.2022 по 10.08.2023

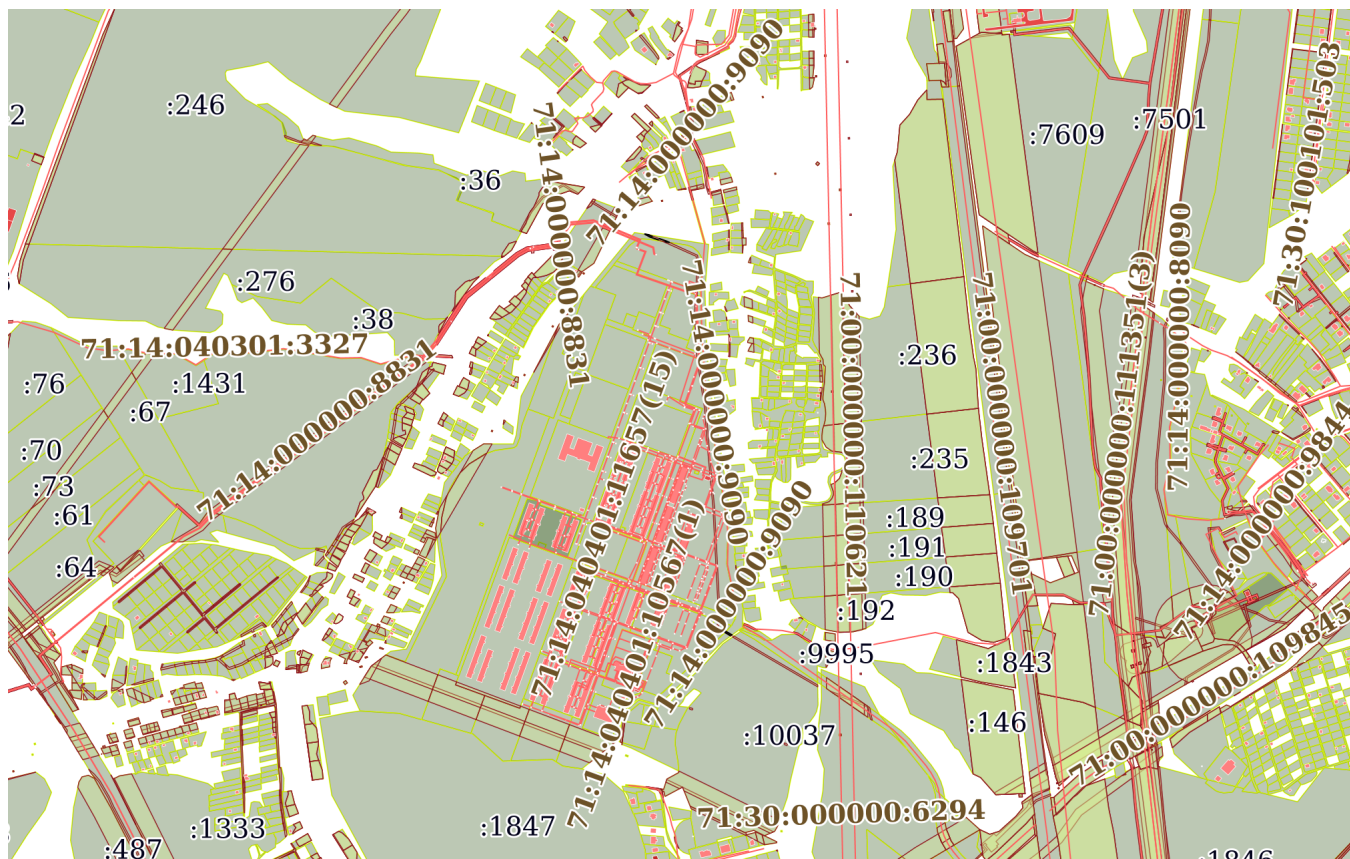
полное наименование должности

инициалы, фамилия

Выписка из Единого государственного реестра недвижимости об объекте недвижимости
Сведения о частях земельного участка

Земельный участок			
вид объекта недвижимости			
Лист № 1 раздела 4	Всего листов раздела 4: 2	Всего разделов: 8	Всего листов выписки: 21
23.01.2023г. № КУВИ-001/2023-13968345			
Кадастровый номер:		71:14:040401:10404	

План (чертеж, схема) части земельного участка Учетный номер части: 71:14:040401:10404/1



Масштаб 1:20000 Условные обозначения:



ДОКУМЕНТ ПОДПИСАН
ЭЛЕКТРОННОЙ ПОДПИСЬЮ

Сертификат: 64575127400433833109200328139839306360
Владелец: ФЕДЕРАЛЬНАЯ СЛУЖБА ГОСУДАРСТВЕННОЙ
РЕГИСТРАЦИИ, КАДАСТРА И КАРТОГРАФИИ
Действителен: с 17.05.2022 по 10.08.2023

полное наименование должности		инициалы, фамилия
-------------------------------	--	-------------------

Земельный участок

вид объекта недвижимости

Лист № 2 раздела 4

Всего листов раздела 4: 2

Всего разделов: 8

Всего листов выписки: 21

23.01.2023г. № КУВИ-001/2023-13968345

Кадастровый номер:

71:14:040401:10404

План (чертеж, схема) части земельного участка

Учетный номер части: 71:14:040401:10404/2

71:14:040401:10404/2

Масштаб 1:70

Условные обозначения:

ДОКУМЕНТ ПОДПИСАН
ЭЛЕКТРОННОЙ ПОДПИСЬЮ

Сертификат: 64575127400433833109200328139839306360

Владелец: ФЕДЕРАЛЬНАЯ СЛУЖБА ГОСУДАРСТВЕННОЙ
РЕГИСТРАЦИИ, КАДАСТРА И КАРТОГРАФИИ
Действителен: с 17.05.2022 по 10.08.2023

полное наименование должности

инициалы, фамилия

Выписка из Единого государственного реестра недвижимости об объекте недвижимости
Сведения о частях земельного участка

Земельный участок			
вид объекта недвижимости			
Лист № 1 раздела 4.1	Всего листов раздела 4.1: 2	Всего разделов: 8	Всего листов выписки: 21
23.01.2023г. № КУВИ-001/2023-13968345			
Кадастровый номер:		71:14:040401:10404	

Учетный номер части	Площадь, м2	Содержание ограничения в использовании или ограничения права на объект недвижимости или обременения объекта недвижимости
1	2	3
71:14:040401:10404/1	289	71:14-6.294
71:14:040401:10404/2	21	71:14-6.144
	Весь	<p>вид ограничения (обременения): ограничения прав на земельный участок, предусмотренные статьей 56 Земельного кодекса Российской Федерации; Срок действия: не установлен; реквизиты документа-основания: постановление Правительства Российской Федерации от 09.06.1995 № 578 выдан: Правительство Российской Федерации; о внесении в ГКН сведений об охранной зоне от 07.09.2016 № 3761-исх/0315-16 выдан: ПАО междугородной и международной электрической связи "Ростелеком" Макрорегиональный филиал "Центр" Тульский филиал; доверенность от 06.11.2014 № б/н выдан: ПАО междугородной и международной электрической связи "Ростелеком"; о принятии сооружения на баланс от 26.08.2016 № 0315/05/3332-16 выдан: ПАО междугородной и международной электрической связи "Ростелеком" Макрорегиональный филиал "Центр" Тульский филиал; Содержание ограничения (обременения): В пределах охранных зон без письменного согласия и присутствия представителей предприятий, эксплуатирующих линии связи и линии радиодиффузии, юридическим и физическим лицам запрещается: а) осуществлять всякого рода строительные, монтажные и взрывные работы, планировку грунта землеройными механизмами (за исключением зон песчаных барханов) и земляные работы (за исключением вспашки на глубину не более 0,3 метра); б) производить геолого-съёмочные, поисковые, геодезические и другие изыскательские работы, которые связаны с бурением скважин, шурфованием, взятием проб грунта, осуществлением взрывных работ; в) производить посадку деревьев, располагать полевые станы, содержать скот, складировать материалы, корма и удобрения, жечь костры, устраивать стрельбища; г) устраивать проезды и стоянки автотранспорта, тракторов и механизмов, провозить негабаритные грузы под проводами воздушных линий связи и линий радиодиффузии, строить каналы (арыки), устраивать заграждения и другие препятствия; д) устраивать причалы для стоянки судов, барж и плавучих кранов, производить погрузочно-разгрузочные, подводно-технические, дноуглубительные и землечерпательные работы, выделять рыбопромысловые участки, производить добычу рыбы, других водных животных, а также водных растений придонными орудиями лова, устраивать водопои, производить колку и заготовку льда. Судам и другим плавучим средствам запрещается бросать якоря, проходить с отданными якорями, цепями, лотами, волокушами и тралами; е) производить строительство и реконструкцию линий электропередач, радиостанций и других объектов, излучающих электромагнитную энергию и оказывающих опасное воздействие</p>



ДОКУМЕНТ ПОДПИСАН
ЭЛЕКТРОННОЙ ПОДПИСЬЮ


Сертификат: 64575127400433833109200328139839306360

Владелец: ФЕДЕРАЛЬНАЯ СЛУЖБА ГОСУДАРСТВЕННОЙ
РЕГИСТРАЦИИ, КАДАСТРА И КАРТОГРАФИИ
Действителен: с 17.05.2022 по 10.08.2023

полное наименование должности

инициалы, фамилия

Земельный участок			
вид объекта недвижимости			
Лист № 2 раздела 4.1	Всего листов раздела 4.1: 2	Всего разделов: 8	Всего листов выписки: 21
23.01.2023г. № КУВИ-001/2023-13968345			
Кадастровый номер:		71:14:040401:10404	
		на линии связи и линии радиофикации; ж) производить защиту подземных коммуникаций от коррозии без учета проходящих подземных кабельных линий связи.; Реестровый номер границы: 71:14-6.294; Вид объекта реестра границ: Зона с особыми условиями использования территории; Вид зоны по документу: Охранная зона сооружения – межстанционная линия связи ВОЛС ОК-711 (участок Тула-Ленинский); Тип зоны: Охранная зона линий и сооружений связи и линий и сооружений радиофикации; Номер: -	
	Весь	вид ограничения (обременения): ограничения прав на земельный участок, предусмотренные статьей 56 Земельного кодекса Российской Федерации; Срок действия: не установлен; реквизиты документа-основания: договор подряда на выполнение работ по формированию земельных участков и установлению охранных зон объектов электросетевого хозяйства от 18.03.2013 № 02/2013с выдан: Открытое акционерное общество "Межрегиональная распределительная сетевая компания Центра и Приволжья"; постановление Правительства Российской Федерации "О порядке установления охранных зон объектов электросетевого хозяйства и особых условий использования земельных участков, расположенных в границах таких зон" от 24.02.2009 № 160 выдан: Правительство РФ; доверенность от 20.12.2012 № б/н выдан: Открытое акционерное общество "Межрегиональная распределительная сетевая компания Центра и Приволжья"; планшет, издание 2002 г., дата обновления 2001 г от 01.01.2001 № - выдан: Федеральная служба геодезии и картографии России; свидетельство о государственной регистрации права от 08.05.2008 № 040306 выдан: Управление Федеральной регистрационной службы по Тульской области; кадастровый план территории от 01.07.2013 № 71/13-149731 выдан: Филиал ФГБУ "ФКП Росреестра" по Тульской области; кадастровый план территории от 27.06.2013 № 71/13-146489 выдан: Филиал ФГБУ "ФКП Росреестра" по Тульской области; кадастровый план территории от 27.06.2013 № 71/13-147091 выдан: Филиал ФГБУ "ФКП Росреестра" по Тульской области; кадастровый план территории от 02.10.2013 № 71/13-263727 выдан: Филиал ФГБУ "ФКП Росреестра" по Тульской области; кадастровый план территории от 27.06.2013 № 71/13-146963 выдан: Филиал ФГБУ "ФКП Росреестра" по Тульской области; карта(план) в составе землеустроительного дела от 08.11.2013 № 3-О/657 выдан: ЗАО "Бюро Проектирования и Инженерно-Строительных Изысканий "ГеоПроектИмпульс"; Содержание ограничения (обременения): Постановление Правительства РФ от 24.02.2009 г. № 160 "О порядке установления охранных зон объектов электросетевого хозяйства и особых условий использования земельных участков, расположенных в границах таких зон".Постановление Правительства Российской Федерации от 26 августа 2013 г. N 736 г. "О некоторых вопросах установления охранных зон объектов электросетевого хозяйства"; Реестровый номер границы: 71:14-6.144; Вид объекта реестра границ: Зона с особыми условиями использования территории; Вид зоны по документу: Охранная зона 5А ВЛ 110кВ Отпайка на ПС Рассвет 2; Тип зоны: Охранная зона инженерных коммуникаций; Номер: 1; Индекс: -	

 ДОКУМЕНТ ПОДПИСАН ЭЛЕКТРОННОЙ ПОДПИСЬЮ Сертификат: 64575127400433833109200328139839306360 Владелец: ФЕДЕРАЛЬНАЯ СЛУЖБА ГОСУДАРСТВЕННОЙ РЕГИСТРАЦИИ, КАДАСТРА И КАРТОГРАФИИ Действителен: с 17.05.2022 по 10.08.2023	инициалы, фамилия
полное наименование должности	

Выписка из Единого государственного реестра недвижимости об объекте недвижимости

Сведения о частях земельного участка

Земельный участок			
вид объекта недвижимости			

Лист № 1 раздела 4.2	Всего листов раздела 4.2: 2	Всего разделов: 8	Всего листов выписки: 21
----------------------	-----------------------------	-------------------	--------------------------

23.01.2023г. № КУВИ-001/2023-13968345

Кадастровый номер: 71:14:040401:10404

Сведения о характерных точках границы части (частей) земельного участка			
Учетный номер части: 71:14:040401:10404/1			
Система координат Местная СК МСК-71.1 Местная СК МСК-71.1			

Номер точки	Координаты, м		Описание закрепления на местности	Средняя квадратичная погрешность определения координат характерных точек границ земельного участка, м
	X	Y		
1	2	3	4	5
1	742390.98	253634.89	-	-
2	742388.49	253631.51	-	-
3	742397.66	253615.82	-	-
4	742400.44	253618.7	-	-
1	742390.98	253634.89	-	-
1	743464.82	253400.97	-	-
2	743463.15	253411.45	-	-
3	743460.91	253415.27	-	-
5	743442.57	253466.38	-	-
4	743446.37	253458.04	-	-
6	743445.24	253449.38	-	-
7	743457.39	253413.65	-	-
1	743464.82	253400.97	-	-



ДОКУМЕНТ ПОДПИСАН
ЭЛЕКТРОННОЙ ПОДПИСЬЮ

Сертификат: 64575127400433833109200328139839306360

Владелец: ФЕДЕРАЛЬНАЯ СЛУЖБА ГОСУДАРСТВЕННОЙ

РЕГИСТРАЦИИ, КАДАСТРА И КАРТОГРАФИИ

Действителен: с 17.05.2022 по 10.08.2023

полное наименование должности

инициалы, фамилия

Земельный участок			
вид объекта недвижимости			
Лист № 2 раздела 4.2	Всего листов раздела 4.2: 2	Всего разделов: 8	Всего листов выписки: 21

23.01.2023г. № КУВИ-001/2023-13968345

Кадастровый номер:

71:14:040401:10404

Сведения о характерных точках границы части (частей) земельного участка

Учетный номер части: 71:14:040401:10404/2

Система координат Местная СК МСК-71.1

Номер точки	Координаты, м		Описание закрепления на местности	Средняя квадратичная погрешность определения координат характерных точек границ земельного участка, м
	X	Y		
1	2	3	4	5
1	742104.47	253321.43	-	-
2	742099.51	253315.3	-	-
3	742106.63	253315.73	-	-
1	742104.47	253321.43	-	-



ДОКУМЕНТ ПОДПИСАН
ЭЛЕКТРОННОЙ ПОДПИСЬЮ

Сертификат: 64575127400433833109200328139839306360

Владелец: ФЕДЕРАЛЬНАЯ СЛУЖБА ГОСУДАРСТВЕННОЙ

РЕГИСТРАЦИИ, КАДАСТРА И КАРТОГРАФИИ

Действителен: с 17.05.2022 по 10.08.2023

полное наименование должности

инициалы, фамилия