

МЕЖЕВОЙ ПЛАН	Заполняется специалистом органа кадастрового учета регистрационный № _____
	(подпись) _____ (инициалы, фамилия) _____ « _____ » _____ г.

1. Межевой план подготовлен в результате выполнения кадастровых работ в связи с:
образованием земельного участка из земель, находящихся в государственной или муниципальной собственности, расположенного: Свердловская область, г. Ревда, ул. Энгельса 57а

2. Цель кадастровых работ:
-

3. Сведения о заказчике кадастровых работ:
Общество с ограниченной ответственностью «Омега-В»
(фамилия, имя, отчество (при наличии отчества) физического лица, полное наименование юридического лица, органа государственной власти, органа местного самоуправления, иностранного юридического лица с указанием страны его регистрации (инкорпорации))

Подпись _____
Дата « 24 » августа 2009 г.

Место для оттиска печати заказчика кадастровых работ

4. Сведения о кадастровом инженере:
Фамилия, имя, отчество (при наличии отчества) Штремер Мария Николаевна инженер-землеустроитель общества с ограниченной ответственностью «Кад Астр»
№ квалификационного аттестата кадастрового инженера ОГРН 1056603680363
Контактный телефон 8(343)374-83-70
Почтовый адрес и адрес электронной почты, по которым осуществляется связь с кадастровым инженером 620082, г. Екатеринбург, ул. Студенческая, д. 82а, ООО «Кад Астр», e-mail: cadastr@vimkom.ru
Сокращенное наименование юридического лица, если кадастровый инженер является работником юридического лица ООО «Кад Астр»

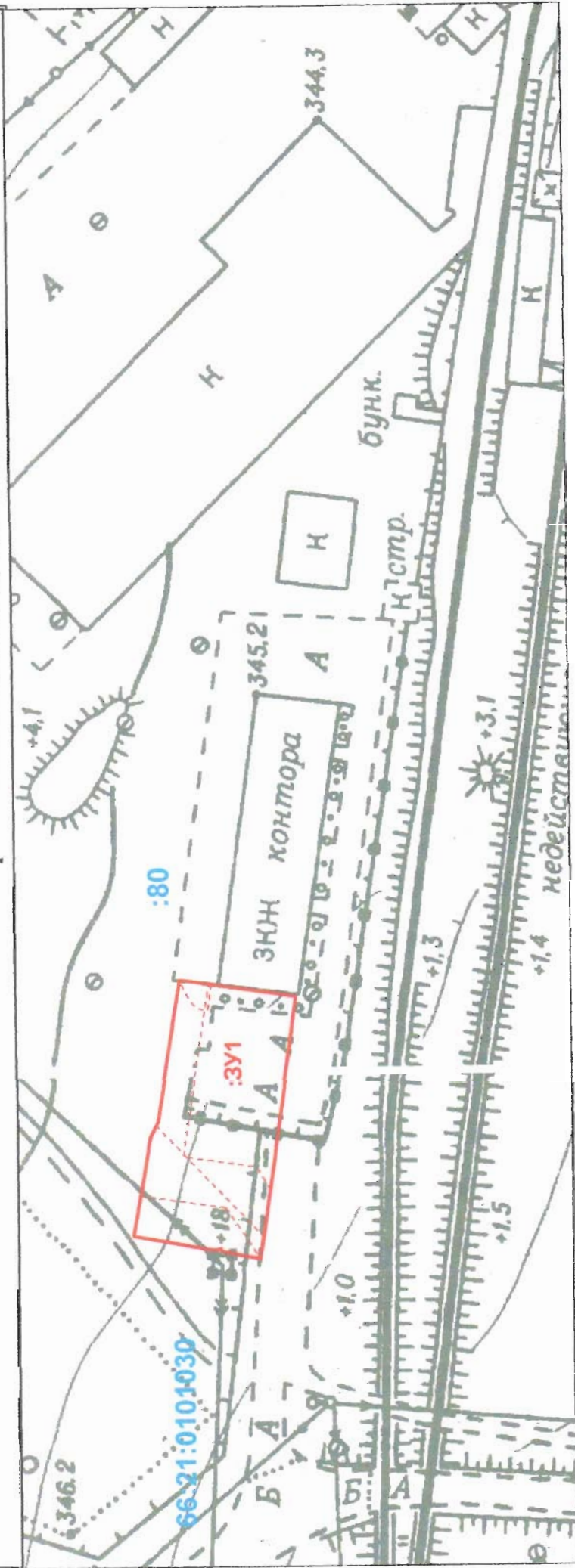
Подпись _____ Дата « 19 » августа 2009 г.

Место для оттиска печати кадастрового инженера



МЕЖЕВОЙ ПЛАН

Схема расположения земельных участков



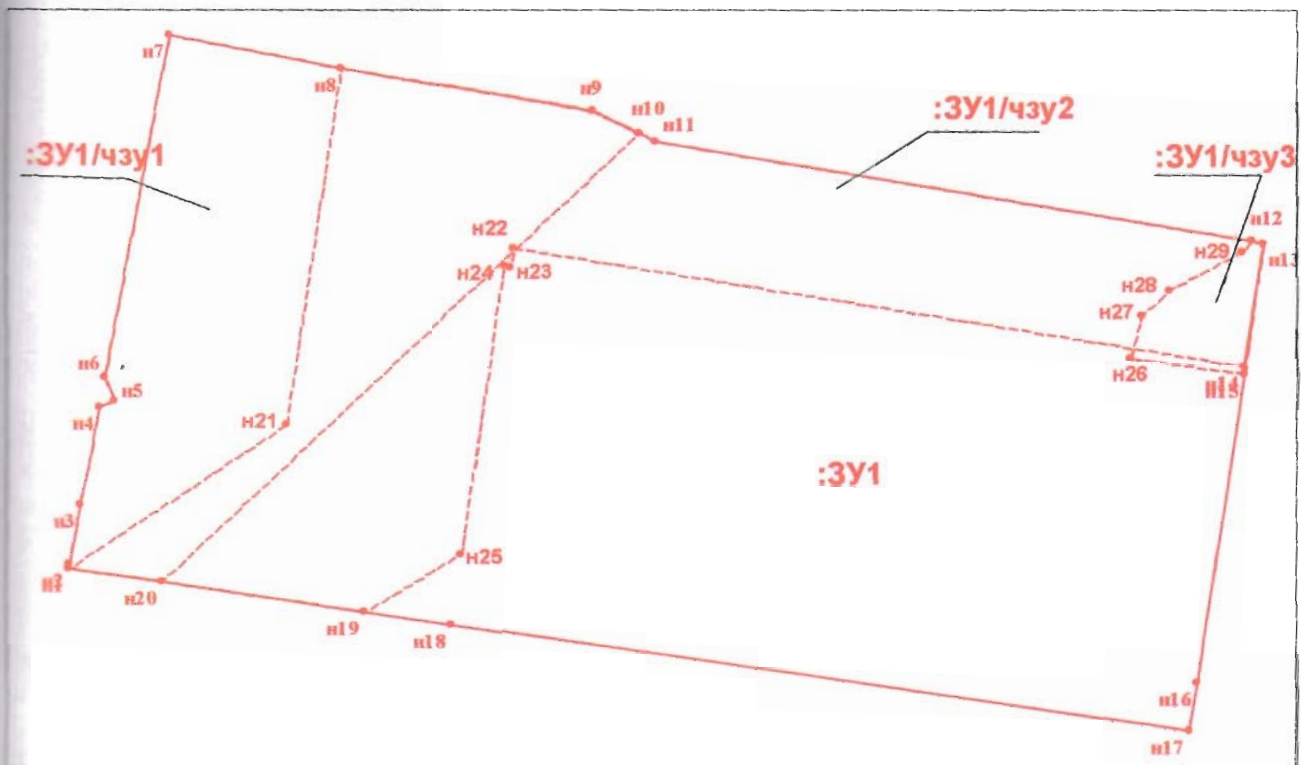
Масштаб 1:1000

Условные обозначения:

- Граница земельного участка, установленная (уточненная) при проведении кадастровых работ, отражающаяся в масштабе
- - - Граница кадастрового квартала
- :ЗУ1,....ЗУп Надпись вновь образованного земельного участка
- 66:21:0101030 Номер кадастрового квартала
- :80 Кадастровый номер земельного участка

МЕЖЕВОЙ ПЛАН

Чертеж земельных участков и их частей



Масштаб 1: 250

Условные обозначения:

- Граница земельного участка, установленная (уточненная) при проведении кадастровых работ

- Граница части земельного участка, установленная при проведении кадастровых работ

- Характерная точка границы (межевой знак) земельного участка, установленная при проведении кадастровых работ

- n1, n2, ..., nп
 -Надписи номеров вновь образованных характерных точек (межевые знаки)

- ЗУ1, ..., ЗУ п
 -Надписи вновь образованного земельного участка

- :ЗУ1 /чзу1
 -Надписи кадастрового номера вновь образованной части земельного участка

СОГЛАСОВАНО:

Инженер отдела градостроительства
и архитектуры

А.П. Котельникова



НЫМ

НОВ

Ø 500

КН ГАР.

345,37

345,59

345,83

Участок № 1
Площадью 982,00 кв.м.

278

88,29

278

348,10

347,95

347,73

347,10

347,83к

347,87к

345,32к

348,90к

344,34к

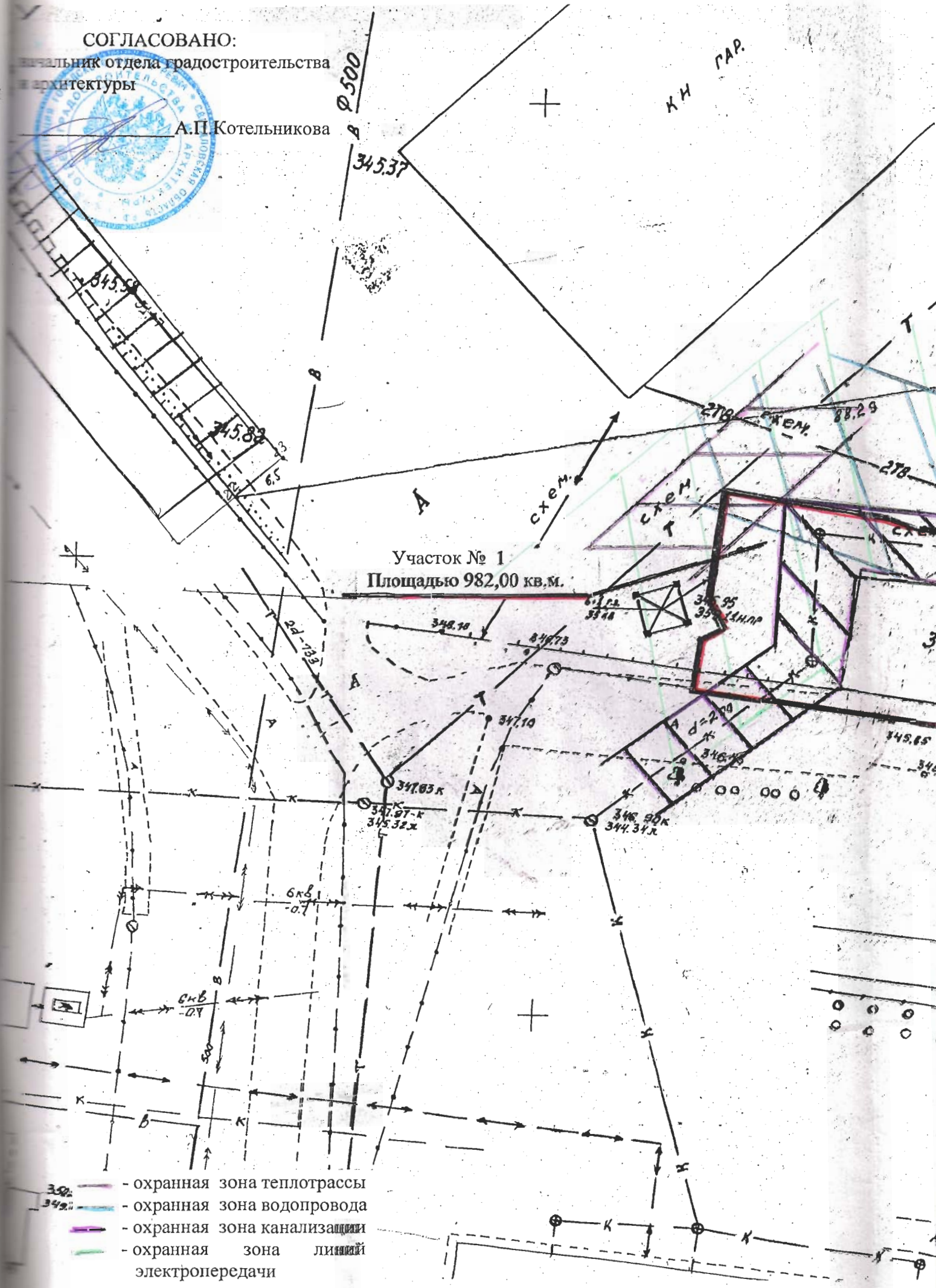
345,65

348,8

6кв
-0,7

6кв
-0,7

- охранный зона теплотрассы
- охранный зона водопровода
- охранный зона канализации
- охранный зона линий электропередачи

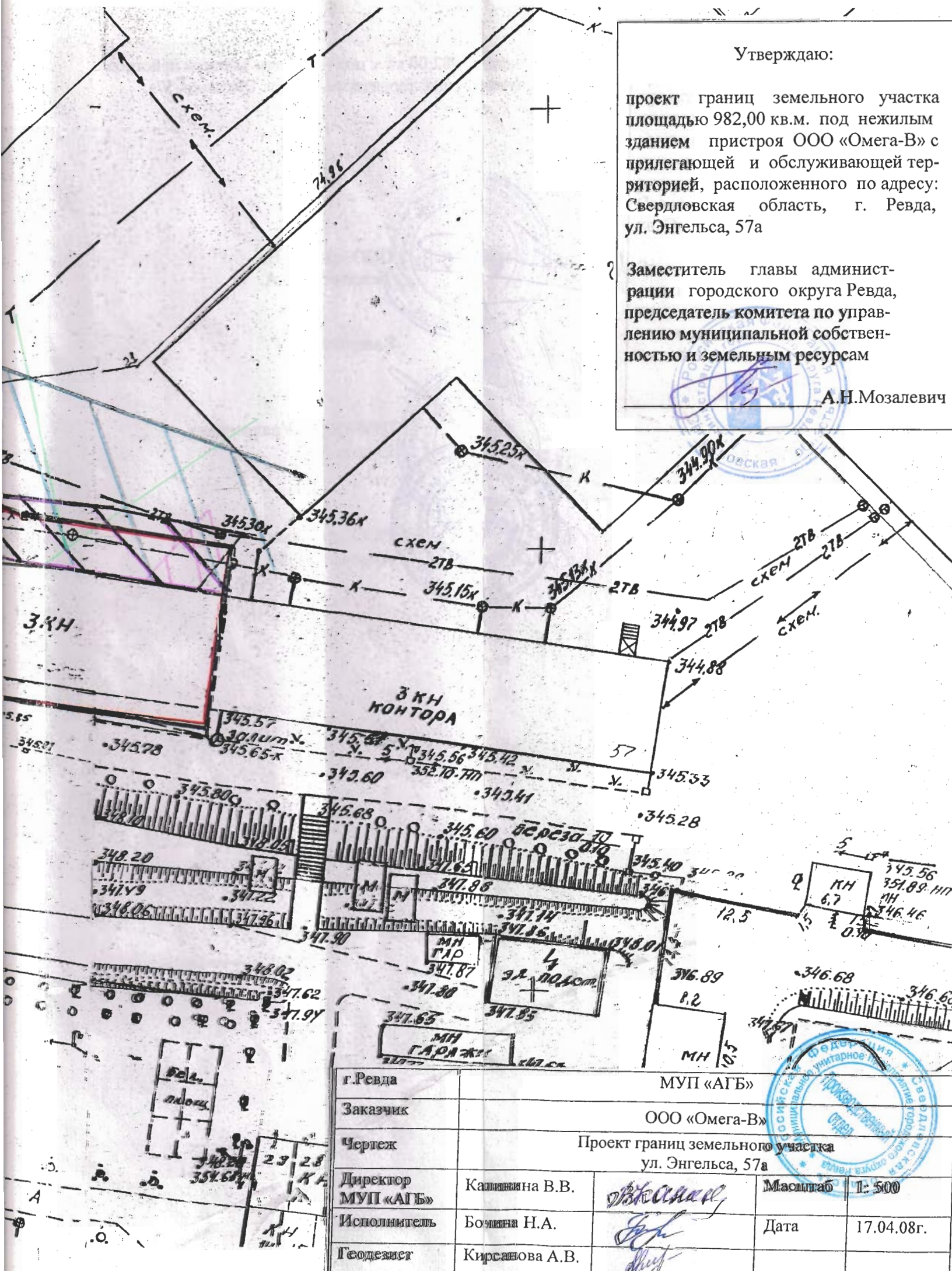


Утверждаю:

проект границ земельного участка площадью 982,00 кв.м. под нежилым зданием пристроя ООО «Омега-В» с прилегающей и обслуживающей территорией, расположенного по адресу: Свердловская область, г. Ревда, ул. Энгельса, 57а

Заместитель главы администрации городского округа Ревда, председатель комитета по управлению муниципальной собственностью и земельным ресурсам

А.Н.Мозалевич



г.Ревда	МУП «АГБ»			
Заказчик	ООО «Омега-В»			
Чертеж	Проект границ земельного участка ул. Энгельса, 57а			
Директор МУП «АГБ»	Калинина В.В.	<i>В.В. Калинина</i>	Масштаб	1: 500
Исполнитель	Бочина Н.А.	<i>Н.А. Бочина</i>	Дата	17.04.08г.
Геодезист	Кирсанова А.В.	<i>А.В. Кирсанова</i>		

