


**Филиал публично-правовой компании "Роскадастр" по Ростовской области**  
полное наименование органа регистрации прав  
**Выписка из Единого государственного реестра недвижимости об объекте недвижимости**

Сведения о характеристиках объекта недвижимости

На основании запроса от 14.02.2023, поступившего на рассмотрение 14.02.2023, сообщаем, что согласно записям Единого государственного реестра недвижимости:

Раздел 1 Лист 1

Земельный участок			
вид объекта недвижимости			
Лист № 1 раздела 1	Всего листов раздела 1: 4	Всего разделов: 8	Всего листов выписки: 34
14.02.2023г. № КУВИ-001/2023-36840723			
Кадастровый номер:	61:44:0040703:99		
Номер кадастрового квартала:	61:44:0040703		
Дата присвоения кадастрового номера:	09.06.2010		
Ранее присвоенный государственный учетный номер:	данные отсутствуют		
Местоположение:	Ростовская обл, г Ростов-на-Дону, пер Университетский, 115		
Площадь:	744 +/- 9		
Кадастровая стоимость, руб.:	13013839.68		
Кадастровые номера расположенных в пределах земельного участка объектов недвижимости:	данные отсутствуют		
Кадастровые номера объектов недвижимости, из которых образован объект недвижимости:	61:44:0040703:65		
Кадастровые номера образованных объектов недвижимости:	данные отсутствуют		
Категория земель:	Земли населенных пунктов		
Виды разрешенного использования:	Многоквартирный жилой дом		
Сведения о кадастровом инженере:	данные отсутствуют		
Сведения о лесах, водных объектах и об иных природных объектах, расположенных в пределах земельного участка:	данные отсутствуют		

полное наименование должности	 ДОКУМЕНТ ПОДПИСАН ЭЛЕКТРОННОЙ ПОДПИСЬЮ Сертификат: 3094B7974B3CA8E1F07A347CFAD6FA78 Владелец: ФЕДЕРАЛЬНАЯ СЛУЖБА ГОСУДАРСТВЕННОЙ РЕГИСТРАЦИИ, КАДАСТРА И КАРТОГРАФИИ Действителен: с 17.05.2022 по 10.08.2023	инициалы, фамилия

Земельный участок			
вид объекта недвижимости			
Лист № 2 раздела 1	Всего листов раздела 1: 4	Всего разделов: 8	Всего листов выписки: 34
14.02.2023г. № КУВИ-001/2023-36840723			
Кадастровый номер:		61:44:0040703:99	
Сведения о том, что земельный участок полностью расположен в границах зоны с особыми условиями использования территории, территории объекта культурного наследия, публичного сервитута:		Земельный участок полностью расположен в границах зоны с реестровым номером 61:00-6.1275 от 09.06.2021, ограничение использования земельного участка в пределах зоны: В соответствии с Решением об установлении приаэродромной территории аэродрома экспериментальной авиации "Ростов-на-Дону" Северный" от 18.12.2018г запрещается размещать объекты, способствующие привлечению и массовому скоплению птиц., вид/наименование: Приаэродромная территория аэродрома экспериментальной авиации "Ростов-на-Дону " Северный" (Подзона №6), тип: Охранная зона транспорта, дата решения: 18.12.2018, номер решения: б/н, наименование ОГВ/ОМСУ: Департамент авиационной промышленности Министерства промышленности и торговли Российской Федерации Земельный участок полностью расположен в границах зоны с реестровым номером 61:44-6.2099 от 10.06.2021, ограничение использования земельного участка в пределах зоны: В соответствии с Решением об установлении приаэродромной территории аэродрома экспериментальной авиации "Ростов-на-Дону" Северный" от 18.12.2018г запрещается размещать объекты, высота которых превышает ограничения, установленные уполномоченным Правительством Российской Федерации федеральным органом исполнительной власти при установлении соответствующей приаэродромной территории., вид/наименование: Приаэродромная территория аэродрома экспериментальной авиации "Ростов-на-Дону " Северный" (Подзона №3), тип: Охранная зона транспорта, дата решения: 18.12.2018, номер решения: б/н, наименование ОГВ/ОМСУ: Департамент авиационной промышленности Министерства промышленности и торговли Российской Федерации	
Сведения о том, что земельный участок расположен в границах особой экономической зоны, территории опережающего социально-экономического развития, зоны территориального развития в Российской Федерации, игровой зоны:		данные отсутствуют	
Сведения о том, что земельный участок расположен в границах особо охраняемой природной территории, охотничьих угодий, лесничеств:		данные отсутствуют	
Сведения о результатах проведения государственного земельного надзора:		данные отсутствуют	
Сведения о расположении земельного участка в границах территории, в отношении которой утвержден проект межевания территории:		данные отсутствуют	
Условный номер земельного участка:		данные отсутствуют	



ДОКУМЕНТ ПОДПИСАН  
ЭЛЕКТРОННОЙ ПОДПИСЬЮ

Сертификат: 3094В7974ВЗСА8Е1F07А347СFAD6FA78

Владелец: ФЕДЕРАЛЬНАЯ СЛУЖБА ГОСУДАРСТВЕННОЙ  
РЕГИСТРАЦИИ, КАДАСТРА И КАРТОГРАФИИ  
Действителен: с 17.05.2022 по 10.08.2023

полное наименование должности

инициалы, фамилия

Земельный участок			
вид объекта недвижимости			
Лист № 3 раздела 1	Всего листов раздела 1: 4	Всего разделов: 8	Всего листов выписки: 34
14.02.2023г. № КУВИ-001/2023-36840723			
Кадастровый номер:		61:44:0040703:99	
Сведения о принятии акта и (или) заключении договора, предусматривающих предоставление в соответствии с земельным законодательством исполнительным органом государственным органом власти или органом местного самоуправления, находящегося в государственной или муниципальной собственности земельного участка для строительства наемного дома социального использования или наемного дома коммерческого использования:	данные отсутствуют		
Сведения о том, что земельный участок или земельные участки образованы на основании решения об изъятии земельного участка и (или) расположенного на нем объекта недвижимости для государственных или муниципальных нужд:	данные отсутствуют		
Сведения о том, что земельный участок образован из земель или земельного участка, государственная собственность на которые не разграничена:	данные отсутствуют		
Сведения о наличии земельного спора о местоположении границ земельных участков:	данные отсутствуют		
Статус записи об объекте недвижимости:	Сведения об объекте недвижимости имеют статус "актуальные"		
Особые отметки:	Сведения о вещных правах на объект недвижимости, не зарегистрированных в реестре прав, ограничений прав и обременений недвижимого имущества: Вид права: Общая долевая собственность; Правообладатель: Собственники помещений в многоквартирном доме; реквизиты документа-основания: федеральный закон от 29.12.2004 № 189-ФЗ " О введении в действие Жилищного кодекса Российской Федерации от 29.12.2004 № 189-ФЗ. Сведения об ограничениях права на объект недвижимости, обременениях данного объекта, не зарегистрированных в реестре прав, ограничений прав и обременений недвижимого имущества: вид ограничения (обременения): ограничения прав на земельный участок, предусмотренные статьей 56 Земельного кодекса Российской Федерации; срок действия: с 22.04.2020; реквизиты документа-основания: решение Департамента авиационной промышленности Минпромторга России от 18.12.2018 № - выдан: Департамент авиационной промышленности Минпромторга России. вид ограничения (обременения): сервитут; срок действия не установлен. вид ограничения (обременения): сервитут; срок действия не установлен. вид ограничения (обременения): ограничения прав на земельный участок, предусмотренные статьей 56 Земельного кодекса Российской Федерации; срок действия: с 26.08.2021; реквизиты документа-основания: решение об установлении приаэродромной территории аэродрома		



ДОКУМЕНТ ПОДПИСАН  
ЭЛЕКТРОННОЙ ПОДПИСЬЮ

Сертификат: 3094B7974B3CA8E1F07A347CFAD6FA78

Владелец: ФЕДЕРАЛЬНАЯ СЛУЖБА ГОСУДАРСТВЕННОЙ  
РЕГИСТРАЦИИ, КАДАСТРА И КАРТОГРАФИИ  
Действителен: с 17.05.2022 по 10.08.2023

полное наименование должности

инициалы, фамилия

Земельный участок			
вид объекта недвижимости			
Лист № 4 раздела 1	Всего листов раздела 1: 4	Всего разделов: 8	Всего листов выписки: 34
14.02.2023г. № КУВИ-001/2023-36840723			
Кадастровый номер:		61:44:0040703:99	
		экспериментальной авиации Ростов-на-Дону «Северный» от 18.12.2018 № б/н выдан: Департамент авиационной промышленности Министерства промышленности и торговли Российской Федерации. вид ограничения (обременения): ограничения прав на земельный участок, предусмотренные статьей 56 Земельного кодекса Российской Федерации; срок действия: с 28.02.2022; реквизиты документа-основания: решение об установлении приаэродромной территории аэродрома экспериментальной авиации Ростов-на-Дону «Северный» от 18.12.2018 № б/н выдан: Департамент авиационной промышленности Министерства промышленности и торговли Российской Федерации.	
Получатель выписки:		Кудина Евгения Степановна, действующий(ая) на основании документа "" от имени заявителя АКЦИОНЕРНОЕ ОБЩЕСТВО "РОССИЙСКИЙ АУКЦИОННЫЙ ДОМ", 7838430413	

полное наименование должности	 ДОКУМЕНТ ПОДПИСАН ЭЛЕКТРОННОЙ ПОДПИСЬЮ Сертификат: 3094B7974B3CA8E1F07A347CFAD6FA78 Владелец: ФЕДЕРАЛЬНАЯ СЛУЖБА ГОСУДАРСТВЕННОЙ РЕГИСТРАЦИИ, КАДАСТРА И КАРТОГРАФИИ Действителен: с 17.05.2022 по 10.08.2023	инициалы, фамилия
-------------------------------	---	-------------------

Выписка из Единого государственного реестра недвижимости об объекте недвижимости  
Сведения о зарегистрированных правах

Земельный участок			
вид объекта недвижимости			
Лист № 1 раздела 2	Всего листов раздела 2: 21	Всего разделов: 8	Всего листов выписки: 34
14.02.2023г. № КУВИ-001/2023-36840723			
Кадастровый номер:		61:44:0040703:99	
1	Правообладатель (правообладатели):	1.1	Кулева Карина Николаевна
2	Вид, номер, дата и время государственной регистрации права:	2.1	Общая долевая собственность, 76/10000 61:44:0040703:99-61/022/2020-25 29.06.2020 13:11:01
3	Сведения об осуществлении государственной регистрации сделки, права без необходимого в силу закона согласия третьего лица, органа:	3.1	данные отсутствуют
4	Ограничение прав и обременение объекта недвижимости:	не зарегистрировано	
1	Правообладатель (правообладатели):	1.2	Манасян Егисаберт Робертовна
2	Вид, номер, дата и время государственной регистрации права:	2.2	Общая долевая собственность, 253/10000 61:44:0040703:99-61/001/2020-22 22.04.2020 17:03:03
3	Сведения об осуществлении государственной регистрации сделки, права без необходимого в силу закона согласия третьего лица, органа:	3.2	данные отсутствуют
4	Ограничение прав и обременение объекта недвижимости:		
4.1	вид:	Ипотека в силу закона	
	дата государственной регистрации:	22.04.2020 17:05:51	
	номер государственной регистрации:	61:44:0040703:99-61/001/2020-23	
	срок, на который установлены ограничение прав и обременение объекта недвижимости:	Срок действия с 22.04.2020 по 10.04.2030	
	лицо, в пользу которого установлены ограничение прав и обременение объекта недвижимости:	Публичное акционерное общество коммерческий банк "Центр-инвест", ИНН: 6163011391	
	основание государственной регистрации:	Договор купли-продажи квартиры, приобретаемой с использованием кредитных средств банка, № 40200722-1з, выдан 20.04.2020	
	сведения об осуществлении государственной регистрации сделки, права, ограничения права без необходимого в силу закона согласия третьего лица, органа:	данные отсутствуют	



ДОКУМЕНТ ПОДПИСАН  
ЭЛЕКТРОННОЙ ПОДПИСЬЮ

Сертификат: 3094B7974B3CA8E1F07A347CFAD6FA78

Владелец: ФЕДЕРАЛЬНАЯ СЛУЖБА ГОСУДАРСТВЕННОЙ  
РЕГИСТРАЦИИ, КАДАСТРА И КАРТОГРАФИИ  
Действителен: с 17.05.2022 по 10.08.2023

полное наименование должности

инициалы, фамилия

Земельный участок			
вид объекта недвижимости			
Лист № 2 раздела 2	Всего листов раздела 2: 21	Всего разделов: 8	Всего листов выписки: 34

14.02.2023г. № КУВИ-001/2023-36840723

Кадастровый номер: 61:44:0040703:99

	сведения об управляющем залогом и о договоре управления залогом, если такой договор заключен для управления ипотекой:	данные отсутствуют	
	сведения о депозитари, который осуществляет хранение обездвиженной документарной закладной или электронной закладной:		
	ведения о внесении изменений или дополнений в регистрационную запись об ипотеке:		
1	Правообладатель (правообладатели):	1.3	Сингх Аджай
2	Вид, номер, дата и время государственной регистрации права:	2.3	Общая долевая собственность, 314/20000 61:44:0040703:99-61/027/2019-20 29.11.2019 14:27:32
3	Сведения об осуществлении государственной регистрации сделки, права без необходимого в силу закона согласия третьего лица, органа:	3.3	данные отсутствуют
4	Ограничение прав и обременение объекта недвижимости:	не зарегистрировано	
1	Правообладатель (правообладатели):	1.4	Акционерный коммерческий банк "Капиталбанк" (Публичное акционерное общество), ИНН: 6164102933
2	Вид, номер, дата и время государственной регистрации права:	2.4	Общая долевая собственность, 493/10000 61:44:0040703:99-61/001/2019-15 23.05.2019 15:24:35
3	Сведения об осуществлении государственной регистрации сделки, права без необходимого в силу закона согласия третьего лица, органа:	3.4	данные отсутствуют
4	Ограничение прав и обременение объекта недвижимости:	не зарегистрировано	
1	Правообладатель (правообладатели):	1.5	Голев Антон Сергеевич
2	Вид, номер, дата и время государственной регистрации права:	2.5	Общая долевая собственность, 115/20000 61:44:0040703:99-61/001/2019-12 22.04.2019 09:33:08
3	Сведения об осуществлении государственной регистрации сделки, права без необходимого в силу закона согласия третьего лица, органа:	3.5	данные отсутствуют
4	Ограничение прав и обременение объекта недвижимости:	не зарегистрировано	
1	Правообладатель (правообладатели):	1.6	Твердохов Дмитрий Викторович



ДОКУМЕНТ ПОДПИСАН  
ЭЛЕКТРОННОЙ ПОДПИСЬЮ

Сертификат: 3094B7974B3CA8E1F07A347CFAD6FA78

Владелец: ФЕДЕРАЛЬНАЯ СЛУЖБА ГОСУДАРСТВЕННОЙ

РЕГИСТРАЦИИ, КАДАСТРА И КАРТОГРАФИИ

Действителен: с 17.05.2022 по 10.08.2023

полное наименование должности

инициалы, фамилия

Земельный участок			
вид объекта недвижимости			
Лист № 3 раздела 2	Всего листов раздела 2: 21	Всего разделов: 8	Всего листов выписки: 34
14.02.2023г. № КУВИ-001/2023-36840723			
Кадастровый номер:		61:44:0040703:99	
2	Вид, номер, дата и время государственной регистрации права:	2.6	Общая долевая собственность, 142/10000 61:44:0040703:99-61/001/2018-10 31.08.2018 10:17:55
3	Сведения об осуществлении государственной регистрации сделки, права без необходимого в силу закона согласия третьего лица, органа:	3.6	данные отсутствуют
4	Ограничение прав и обременение объекта недвижимости:	не зарегистрировано	
1	Правообладатель (правообладатели):	1.7	Дагаева Юлия Сергеевна
2	Вид, номер, дата и время государственной регистрации права:	2.7	Общая долевая собственность, 115/10000 61:44:0040703:99-61/009/2018-8 03.08.2018 09:14:22
3	Сведения об осуществлении государственной регистрации сделки, права без необходимого в силу закона согласия третьего лица, органа:	3.7	данные отсутствуют
4	Ограничение прав и обременение объекта недвижимости:	не зарегистрировано	
1	Правообладатель (правообладатели):	1.8	Незнамова Светлана Владимировна
2	Вид, номер, дата и время государственной регистрации права:	2.8	Общая долевая собственность, 178/10000 61:44:0040703:99-61/001/2017-3 21.07.2017 11:29:19
3	Сведения об осуществлении государственной регистрации сделки, права без необходимого в силу закона согласия третьего лица, органа:	3.8	данные отсутствуют
4	Ограничение прав и обременение объекта недвижимости:	не зарегистрировано	
1	Правообладатель (правообладатели):	1.9	Шангин Алексей Васильевич
2	Вид, номер, дата и время государственной регистрации права:	2.9	Общая долевая собственность, 156/10000 61-61/035-61/001/038/2016-6567/4 30.09.2016 11:11:27
3	Сведения об осуществлении государственной регистрации сделки, права без необходимого в силу закона согласия третьего лица, органа:	3.9	данные отсутствуют
4	Ограничение прав и обременение объекта недвижимости:		
4.1	вид:	Ипотека в силу закона	
	дата государственной регистрации:	30.09.2016 11:30:34	
	номер государственной регистрации:	61-61/035-61/001/038/2016-6568/2	



ДОКУМЕНТ ПОДПИСАН  
ЭЛЕКТРОННОЙ ПОДПИСЬЮ

Сертификат: 3094В7974ВЗСА8Е1F07А347СFAD6FA78

Владелец: ФЕДЕРАЛЬНАЯ СЛУЖБА ГОСУДАРСТВЕННОЙ  
РЕГИСТРАЦИИ, КАДАСТРА И КАРТОГРАФИИ  
Действителен: с 17.05.2022 по 10.08.2023

полное наименование должности

инициалы, фамилия

Земельный участок			
вид объекта недвижимости			
Лист № 4 раздела 2	Всего листов раздела 2: 21	Всего разделов: 8	Всего листов выписки: 34

14.02.2023г. № КУВИ-001/2023-36840723

Кадастровый номер: 61:44:0040703:99

	срок, на который установлены ограничение прав и обременение объекта недвижимости:	Срок действия с 30.09.2016 180 (Сто восемьдесят) процентных периодов	
	лицо, в пользу которого установлены ограничение прав и обременение объекта недвижимости:	Акционерное общество "Райффайзенбанк", ИНН: 7744000302	
	основание государственной регистрации:	Договор купли-продажи, выдан 28.09.2016	
	сведения об осуществлении государственной регистрации сделки, права, ограничения права без необходимого в силу закона согласия третьего лица, органа:	данные отсутствуют	
	сведения об управляющем залогом и о договоре управления залогом, если такой договор заключен для управления ипотекой:	данные отсутствуют	
	сведения о депозитарии, который осуществляет хранение бездвиженной документарной закладной или электронной закладной:		
	ведения о внесении изменений или дополнений в регистрационную запись об ипотеке:		
1	Правообладатель (правообладатели):	1.10	Кудашов Семен Олегович
2	Вид, номер, дата и время государственной регистрации права:	2.10	Общая долевая собственность, 76/10000 61-61/009-61/001/009/2016-9490/10 08.06.2016 09:20:47
3	Сведения об осуществлении государственной регистрации сделки, права без необходимого в силу закона согласия третьего лица, органа:	3.10	данные отсутствуют
4	Ограничение прав и обременение объекта недвижимости:	не зарегистрировано	
1	Правообладатель (правообладатели):	1.11	Кит Зоя Сергеевна
2	Вид, номер, дата и время государственной регистрации права:	2.11	Общая долевая собственность, 143/10000 61-61/001-61/001/011/2016-9360/4 05.05.2016 13:04:34
3	Сведения об осуществлении государственной регистрации сделки, права без необходимого в силу закона согласия третьего лица, органа:	3.11	данные отсутствуют
4	Ограничение прав и обременение объекта недвижимости:	не зарегистрировано	
1	Правообладатель (правообладатели):	1.12	Жилене Ольга



ДОКУМЕНТ ПОДПИСАН  
ЭЛЕКТРОННОЙ ПОДПИСЬЮ

Сертификат: 3094В7974ВЗСА8Е1F07А347СFAD6FА78

Владелец: ФЕДЕРАЛЬНАЯ СЛУЖБА ГОСУДАРСТВЕННОЙ

РЕГИСТРАЦИИ, КАДАСТРА И КАРТОГРАФИИ

Действителен: с 17.05.2022 по 10.08.2023

полное наименование должности

инициалы, фамилия



Земельный участок			
вид объекта недвижимости			
Лист № 5 раздела 2	Всего листов раздела 2: 21	Всего разделов: 8	Всего листов выписки: 34
14.02.2023г. № КУВИ-001/2023-36840723			
Кадастровый номер:		61:44:0040703:99	
2	Вид, номер, дата и время государственной регистрации права:	2.12	Общая долевая собственность, 114/10000 61-61/001-61/001/010/2016-8327/4 05.04.2016 15:05:04
3	Сведения об осуществлении государственной регистрации сделки, права без необходимого в силу закона согласия третьего лица, органа:	3.12	данные отсутствуют
4	Ограничение прав и обременение объекта недвижимости:		
4.1	вид:	Ипотека в силу закона	
	дата государственной регистрации:	05.04.2016 15:10:52	
	номер государственной регистрации:	61-61/001-61/001/010/2016-9011/1	
	срок, на который установлены ограничение прав и обременение объекта недвижимости:	Срок действия с 05.04.2016 по 29.04.2016	
	лицо, в пользу которого установлены ограничение прав и обременение объекта недвижимости:	Озогуз Джем	
	основание государственной регистрации:	Договор купли-продажи квартиры, выдан 29.03.2016	
	сведения об осуществлении государственной регистрации сделки, права, ограничения права без необходимого в силу закона согласия третьего лица, органа:	данные отсутствуют	
	сведения об управляющем залогом и о договоре управления залогом, если такой договор заключен для управления ипотекой:	данные отсутствуют	
	сведения о депозитарии, который осуществляет хранение обездвиженной документарной закладной или электронной закладной:		
	ведения о внесении изменений или дополнений в регистрационную запись об ипотеке:		
1	Правообладатель (правообладатели):	1.13	Тюрина Светлана Владимировна
2	Вид, номер, дата и время государственной регистрации права:	2.13	Общая долевая собственность, 115/10000 61-61/001-61/015/009/2015-119/4 22.07.2015 10:22:59
3	Сведения об осуществлении государственной регистрации сделки, права без необходимого в силу закона согласия третьего лица, органа:	3.13	данные отсутствуют



ДОКУМЕНТ ПОДПИСАН  
ЭЛЕКТРОННОЙ ПОДПИСЬЮ

Сертификат: 3094В7974ВЗСА8Е1F07А347СFAD6FА78

Владелец: ФЕДЕРАЛЬНАЯ СЛУЖБА ГОСУДАРСТВЕННОЙ

РЕГИСТРАЦИИ, КАДАСТРА И КАРТОГРАФИИ

Действителен: с 17.05.2022 по 10.08.2023

полное наименование должности

инициалы, фамилия

Земельный участок			
вид объекта недвижимости			
Лист № 6 раздела 2	Всего листов раздела 2: 21	Всего разделов: 8	Всего листов выписки: 34

14.02.2023г. № КУВИ-001/2023-36840723	
Кадастровый номер:	61:44:0040703:99

4	Ограничение прав и обременение объекта недвижимости:	не зарегистрировано	
1	Правообладатель (правообладатели):	1.14	Склярова Елена Викторовна
2	Вид, номер, дата и время государственной регистрации права:	2.14	Общая долевая собственность, 115/10000 61-61/001-61/001/006/2015-4667/4 20.04.2015 16:08:08
3	Сведения об осуществлении государственной регистрации сделки, права без необходимого в силу закона согласия третьего лица, органа:	3.14	данные отсутствуют
4	Ограничение прав и обременение объекта недвижимости:	не зарегистрировано	
1	Правообладатель (правообладатели):	1.15	Копичка Татьяна Григорьевна
2	Вид, номер, дата и время государственной регистрации права:	2.15	Общая долевая собственность, 116/10000 61-61-01/445/2014-671 18.08.2014 12:11:35
3	Сведения об осуществлении государственной регистрации сделки, права без необходимого в силу закона согласия третьего лица, органа:	3.15	данные отсутствуют
4	Ограничение прав и обременение объекта недвижимости:	не зарегистрировано	
1	Правообладатель (правообладатели):	1.16	Походина Людмила Викторовна
2	Вид, номер, дата и время государственной регистрации права:	2.16	Общая долевая собственность, 115/10000 61-61-01/222/2014-493 22.04.2014 19:23:49
3	Сведения об осуществлении государственной регистрации сделки, права без необходимого в силу закона согласия третьего лица, органа:	3.16	данные отсутствуют
4	Ограничение прав и обременение объекта недвижимости:	не зарегистрировано	
1	Правообладатель (правообладатели):	1.17	Логинов Олег Юрьевич
2	Вид, номер, дата и время государственной регистрации права:	2.17	Общая долевая собственность, 524/20000 61-61-01/701/2012-5 24.12.2012 00:00:00
3	Сведения об осуществлении государственной регистрации сделки, права без необходимого в силу закона согласия третьего лица, органа:	3.17	данные отсутствуют
4	Ограничение прав и обременение объекта недвижимости:	не зарегистрировано	
1	Правообладатель (правообладатели):	1.18	Логинов Олег Юрьевич



ДОКУМЕНТ ПОДПИСАН  
ЭЛЕКТРОННОЙ ПОДПИСЬЮ

Сертификат: 3094B7974B3CA8E1F07A347CFAD6FA78

Владелец: ФЕДЕРАЛЬНАЯ СЛУЖБА ГОСУДАРСТВЕННОЙ  
РЕГИСТРАЦИИ, КАДАСТРА И КАРТОГРАФИИ  
Действителен: с 17.05.2022 по 10.08.2023

полное наименование должности

инициалы, фамилия

Земельный участок			
вид объекта недвижимости			
Лист № 7 раздела 2	Всего листов раздела 2: 21	Всего разделов: 8	Всего листов выписки: 34
14.02.2023г. № КУВИ-001/2023-36840723			
Кадастровый номер:		61:44:0040703:99	
2	Вид, номер, дата и время государственной регистрации права:	2.18	Общая долевая собственность, 524/20000 61-61-01/701/2012-4 24.12.2012 00:00:00
3	Сведения об осуществлении государственной регистрации сделки, права без необходимого в силу закона согласия третьего лица, органа:	3.18	данные отсутствуют
4	Ограничение прав и обременение объекта недвижимости:	не зарегистрировано	
1	Правообладатель (правообладатели):	1.19	Шангин Алексей Васильевич
2	Вид, номер, дата и время государственной регистрации права:	2.19	Общая долевая собственность, 76/10000 61-61-01/621/2012-901 03.12.2012 00:00:00
3	Сведения об осуществлении государственной регистрации сделки, права без необходимого в силу закона согласия третьего лица, органа:	3.19	данные отсутствуют
4	Ограничение прав и обременение объекта недвижимости:	не зарегистрировано	
1	Правообладатель (правообладатели):	1.20	Чабанова Екатерина Юрьевна
2	Вид, номер, дата и время государственной регистрации права:	2.20	Общая долевая собственность, 143/10000 143/10000 61-61-01/711/2011-209 02.12.2011 00:00:00
3	Сведения об осуществлении государственной регистрации сделки, права без необходимого в силу закона согласия третьего лица, органа:	3.20	данные отсутствуют
4	Ограничение прав и обременение объекта недвижимости:		
4.1	вид:	Ипотека в силу закона	
	дата государственной регистрации:	02.12.2011 00:00:00	
	номер государственной регистрации:	61-61-01/711/2011-209	
	срок, на который установлены ограничение прав и обременение объекта недвижимости:	Срок действия с 02.12.2011 122 месяца	
	лицо, в пользу которого установлены ограничение прав и обременение объекта недвижимости:	Банк ВТБ 24 (публичное акционерное общество), ИНН: 7710353606	
	основание государственной регистрации:	Договор купли-продажи квартиры с использованием кредитных средств, № 623/2705-0000078, выдан 28.11.2011, дата государственной регистрации: 02.12.2011, номер государственной регистрации: 61-61-01/711/2011-208	



ДОКУМЕНТ ПОДПИСАН  
ЭЛЕКТРОННОЙ ПОДПИСЬЮ

Сертификат: 3094B7974B3CA8E1F07A347CFAD6FA78

Владелец: ФЕДЕРАЛЬНАЯ СЛУЖБА ГОСУДАРСТВЕННОЙ

РЕГИСТРАЦИИ, КАДАСТРА И КАРТОГРАФИИ

Действителен: с 17.05.2022 по 10.08.2023

полное наименование должности

инициалы, фамилия

Земельный участок			
вид объекта недвижимости			
Лист № 8 раздела 2	Всего листов раздела 2: 21	Всего разделов: 8	Всего листов выписки: 34
14.02.2023г. № КУВИ-001/2023-36840723			
Кадастровый номер:		61:44:0040703:99	
	сведения об осуществлении государственной регистрации сделки, права, ограничения права без необходимого в силу закона согласия третьего лица, органа:	данные отсутствуют	
	сведения об управляющем залогом и о договоре управления залогом, если такой договор заключен для управления ипотекой:	данные отсутствуют	
	сведения о депозитарии, который осуществляет хранение обездвиженной документарной закладной или электронной закладной:		
	ведения о внесении изменений или дополнений в регистрационную запись об ипотеке:		
1	Правообладатель (правообладатели):	1.21	Шаповалова Ольга Юрьевна
2	Вид, номер, дата и время государственной регистрации права:	2.21	Общая долевая собственность, 933/50000 61-61-01/598/2011-470 09.11.2011 00:00:00
3	Сведения об осуществлении государственной регистрации сделки, права без необходимого в силу закона согласия третьего лица, органа:	3.21	данные отсутствуют
4	Ограничение прав и обременение объекта недвижимости:	не зарегистрировано	
1	Правообладатель (правообладатели):	1.22	Землякова Мария Александровна
2	Вид, номер, дата и время государственной регистрации права:	2.22	Общая долевая собственность, 141/10000 61-61-01/967/2010-512 28.12.2010 00:00:00
3	Сведения об осуществлении государственной регистрации сделки, права без необходимого в силу закона согласия третьего лица, органа:	3.22	данные отсутствуют
4	Ограничение прав и обременение объекта недвижимости:	не зарегистрировано	
1	Правообладатель (правообладатели):	1.23	Нефедов Александр Сергеевич
2	Вид, номер, дата и время государственной регистрации права:	2.23	Общая долевая собственность, 143/10000 61-61-01/832/2010-428 23.12.2010 00:00:00



ДОКУМЕНТ ПОДПИСАН  
ЭЛЕКТРОННОЙ ПОДПИСЬЮ

Сертификат: 3094В7974ВЗСА8Е1F07А347CFAD6FA78

Владелец: ФЕДЕРАЛЬНАЯ СЛУЖБА ГОСУДАРСТВЕННОЙ  
РЕГИСТРАЦИИ, КАДАСТРА И КАРТОГРАФИИ  
Действителен: с 17.05.2022 по 10.08.2023

полное наименование должности

инициалы, фамилия

Земельный участок			
вид объекта недвижимости			
Лист № 9 раздела 2	Всего листов раздела 2: 21	Всего разделов: 8	Всего листов выписки: 34
14.02.2023г. № КУВИ-001/2023-36840723			
Кадастровый номер:		61:44:0040703:99	
3	Сведения об осуществлении государственной регистрации сделки, права без необходимого в силу закона согласия третьего лица, органа:	3.23	данные отсутствуют
4	Ограничение прав и обременение объекта недвижимости:	не зарегистрировано	
1	Правообладатель (правообладатели):	1.24	Моисеева Татьяна Николаевна
2	Вид, номер, дата и время государственной регистрации права:	2.24	Общая долевая собственность, 154/10000 61-61-01/832/2010-427 23.12.2010 00:00:00
3	Сведения об осуществлении государственной регистрации сделки, права без необходимого в силу закона согласия третьего лица, органа:	3.24	данные отсутствуют
4	Ограничение прав и обременение объекта недвижимости:	не зарегистрировано	
1	Правообладатель (правообладатели):	1.25	Тетова Зоя Викторовна
2	Вид, номер, дата и время государственной регистрации права:	2.25	Общая долевая собственность, 115/10000 61-61-01/832/2010-425 23.12.2010 00:00:00
3	Сведения об осуществлении государственной регистрации сделки, права без необходимого в силу закона согласия третьего лица, органа:	3.25	данные отсутствуют
4	Ограничение прав и обременение объекта недвижимости:	не зарегистрировано	
1	Правообладатель (правообладатели):	1.26	Гордина Людмила Леонидовна
2	Вид, номер, дата и время государственной регистрации права:	2.26	Общая долевая собственность, 143/10000 61-61-01/832/2010-424 21.12.2010 00:00:00
3	Сведения об осуществлении государственной регистрации сделки, права без необходимого в силу закона согласия третьего лица, органа:	3.26	данные отсутствуют
4	Ограничение прав и обременение объекта недвижимости:	не зарегистрировано	
1	Правообладатель (правообладатели):	1.27	Колесник Владимир Николаевич
2	Вид, номер, дата и время государственной регистрации права:	2.27	Общая долевая собственность, 141/10000 61-61-01/688/2010-8 27.11.2010 00:00:00



ДОКУМЕНТ ПОДПИСАН  
ЭЛЕКТРОННОЙ ПОДПИСЬЮ

Сертификат: 3094В7974ВЗСА8Е1F07А347СFAD6FA78

Владелец: ФЕДЕРАЛЬНАЯ СЛУЖБА ГОСУДАРСТВЕННОЙ

РЕГИСТРАЦИИ, КАДАСТРА И КАРТОГРАФИИ

Действителен: с 17.05.2022 по 10.08.2023

полное наименование должности

инициалы, фамилия

Земельный участок			
вид объекта недвижимости			
Лист № 10 раздела 2	Всего листов раздела 2: 21	Всего разделов: 8	Всего листов выписки: 34
14.02.2023г. № КУВИ-001/2023-36840723			
Кадастровый номер:		61:44:0040703:99	
3	Сведения об осуществлении государственной регистрации сделки, права без необходимого в силу закона согласия третьего лица, органа:	3.27	данные отсутствуют
4	Ограничение прав и обременение объекта недвижимости:	не зарегистрировано	
1	Правообладатель (правообладатели):	1.28	Биньковская Галина Сергеевна
2	Вид, номер, дата и время государственной регистрации права:	2.28	Общая долевая собственность, 114/10000 61-61-01/688/2010-6 27.11.2010 00:00:00
3	Сведения об осуществлении государственной регистрации сделки, права без необходимого в силу закона согласия третьего лица, органа:	3.28	данные отсутствуют
4	Ограничение прав и обременение объекта недвижимости:	не зарегистрировано	
1	Правообладатель (правообладатели):	1.29	Харичкин Андрей Вячеславович
2	Вид, номер, дата и время государственной регистрации права:	2.29	Общая долевая собственность, 115/10000 61-61-01/688/2010-5 27.11.2010 00:00:00
3	Сведения об осуществлении государственной регистрации сделки, права без необходимого в силу закона согласия третьего лица, органа:	3.29	данные отсутствуют
4	Ограничение прав и обременение объекта недвижимости:	не зарегистрировано	
1	Правообладатель (правообладатели):	1.30	Харичкин Андрей Вячеславович
2	Вид, номер, дата и время государственной регистрации права:	2.30	Общая долевая собственность, 141/10000 61-61-01/688/2010-4 27.11.2010 00:00:00
3	Сведения об осуществлении государственной регистрации сделки, права без необходимого в силу закона согласия третьего лица, органа:	3.30	данные отсутствуют
4	Ограничение прав и обременение объекта недвижимости:	не зарегистрировано	
1	Правообладатель (правообладатели):	1.31	Черных Сергей Александрович
2	Вид, номер, дата и время государственной регистрации права:	2.31	Общая долевая собственность, 115/10000 61-61-01/688/2010-3 27.11.2010 00:00:00



ДОКУМЕНТ ПОДПИСАН  
ЭЛЕКТРОННОЙ ПОДПИСЬЮ

Сертификат: 3094В7974ВЗСА8Е1F07А347СFAD6FA78

Владелец: ФЕДЕРАЛЬНАЯ СЛУЖБА ГОСУДАРСТВЕННОЙ  
РЕГИСТРАЦИИ, КАДАСТРА И КАРТОГРАФИИ  
Действителен: с 17.05.2022 по 10.08.2023

полное наименование должности

инициалы, фамилия

Земельный участок			
вид объекта недвижимости			
Лист № 11 раздела 2	Всего листов раздела 2: 21	Всего разделов: 8	Всего листов выписки: 34
14.02.2023г. № КУВИ-001/2023-36840723			
Кадастровый номер:		61:44:0040703:99	
3	Сведения об осуществлении государственной регистрации сделки, права без необходимого в силу закона согласия третьего лица, органа:	3.31	данные отсутствуют
4	Ограничение прав и обременение объекта недвижимости:	не зарегистрировано	
1	Правообладатель (правообладатели):	1.32	Кравченко Эдуард Анатольевич
2	Вид, номер, дата и время государственной регистрации права:	2.32	Общая долевая собственность, 933/50000 61-61-01/688/2010-25 27.11.2010 00:00:00
3	Сведения об осуществлении государственной регистрации сделки, права без необходимого в силу закона согласия третьего лица, органа:	3.32	данные отсутствуют
4	Ограничение прав и обременение объекта недвижимости:	не зарегистрировано	
1	Правообладатель (правообладатели):	1.33	Кравченко Наталья Анатольевна
2	Вид, номер, дата и время государственной регистрации права:	2.33	Общая долевая собственность, 2799/50000 61-61-01/688/2010-24 27.11.2010 00:00:00
3	Сведения об осуществлении государственной регистрации сделки, права без необходимого в силу закона согласия третьего лица, органа:	3.33	данные отсутствуют
4	Ограничение прав и обременение объекта недвижимости:	не зарегистрировано	
1	Правообладатель (правообладатели):	1.34	Геворкян Лилия Артаваздовна
2	Вид, номер, дата и время государственной регистрации права:	2.34	Общая долевая собственность, 116/10000 61-61-01/688/2010-2 27.11.2010 00:00:00
3	Сведения об осуществлении государственной регистрации сделки, права без необходимого в силу закона согласия третьего лица, органа:	3.34	данные отсутствуют
4	Ограничение прав и обременение объекта недвижимости:	не зарегистрировано	
1	Правообладатель (правообладатели):	1.35	Услу Тургай
2	Вид, номер, дата и время государственной регистрации права:	2.35	Общая долевая собственность, 115/10000 61-61-01/688/2010-17 27.11.2010 00:00:00



ДОКУМЕНТ ПОДПИСАН  
ЭЛЕКТРОННОЙ ПОДПИСЬЮ

Сертификат: 3094B7974B3CA8E1F07A347CFAD6FA78

Владелец: ФЕДЕРАЛЬНАЯ СЛУЖБА ГОСУДАРСТВЕННОЙ  
РЕГИСТРАЦИИ, КАДАСТРА И КАРТОГРАФИИ  
Действителен: с 17.05.2022 по 10.08.2023

полное наименование должности

инициалы, фамилия

Земельный участок			
вид объекта недвижимости			
Лист № 12 раздела 2	Всего листов раздела 2: 21	Всего разделов: 8	Всего листов выписки: 34
14.02.2023г. № КУВИ-001/2023-36840723			
Кадастровый номер:		61:44:0040703:99	
3	Сведения об осуществлении государственной регистрации сделки, права без необходимого в силу закона согласия третьего лица, органа:	3.35	данные отсутствуют
4	Ограничение прав и обременение объекта недвижимости:	не зарегистрировано	
1	Правообладатель (правообладатели):	1.36	Акопова Елена Сергеевна
2	Вид, номер, дата и время государственной регистрации права:	2.36	Общая долевая собственность, 255/10000 61-61-01/688/2010-16 27.11.2010 00:00:00
3	Сведения об осуществлении государственной регистрации сделки, права без необходимого в силу закона согласия третьего лица, органа:	3.36	данные отсутствуют
4	Ограничение прав и обременение объекта недвижимости:	не зарегистрировано	
1	Правообладатель (правообладатели):	1.37	Воронова Ирина Вячеславовна
2	Вид, номер, дата и время государственной регистрации права:	2.37	Общая долевая собственность, 115/10000 61-61-01/688/2010-15 27.11.2010 00:00:00
3	Сведения об осуществлении государственной регистрации сделки, права без необходимого в силу закона согласия третьего лица, органа:	3.37	данные отсутствуют
4	Ограничение прав и обременение объекта недвижимости:	не зарегистрировано	
1	Правообладатель (правообладатели):	1.38	Уварова Мария Владимировна
2	Вид, номер, дата и время государственной регистрации права:	2.38	Общая долевая собственность, 115/20000 61-61-01/688/2010-13 27.11.2010 00:00:00
3	Сведения об осуществлении государственной регистрации сделки, права без необходимого в силу закона согласия третьего лица, органа:	3.38	данные отсутствуют
4	Ограничение прав и обременение объекта недвижимости:	не зарегистрировано	
1	Правообладатель (правообладатели):	1.39	Мидлер Елена Александровна
2	Вид, номер, дата и время государственной регистрации права:	2.39	Общая долевая собственность, 143/10000 61-61-01/688/2010-11 27.11.2010 00:00:00



ДОКУМЕНТ ПОДПИСАН  
ЭЛЕКТРОННОЙ ПОДПИСЬЮ

Сертификат: 3094B7974B3CA8E1F07A347CFAD6FA78

Владелец: ФЕДЕРАЛЬНАЯ СЛУЖБА ГОСУДАРСТВЕННОЙ  
РЕГИСТРАЦИИ, КАДАСТРА И КАРТОГРАФИИ  
Действителен: с 17.05.2022 по 10.08.2023

полное наименование должности

инициалы, фамилия



Земельный участок			
вид объекта недвижимости			
Лист № 13 раздела 2	Всего листов раздела 2: 21	Всего разделов: 8	Всего листов выписки: 34
14.02.2023г. № КУВИ-001/2023-36840723			
Кадастровый номер:		61:44:0040703:99	
3	Сведения об осуществлении государственной регистрации сделки, права без необходимого в силу закона согласия третьего лица, органа:	3.39	данные отсутствуют
4	Ограничение прав и обременение объекта недвижимости:	не зарегистрировано	
1	Правообладатель (правообладатели):	1.40	Реснянская Марина Викторовна
2	Вид, номер, дата и время государственной регистрации права:	2.40	Общая долевая собственность, 141/10000 61-61-01/688/2010-1 27.11.2010 00:00:00
3	Сведения об осуществлении государственной регистрации сделки, права без необходимого в силу закона согласия третьего лица, органа:	3.40	данные отсутствуют
4	Ограничение прав и обременение объекта недвижимости:	не зарегистрировано	
1	Правообладатель (правообладатели):	1.41	Кукушкина Елена Вадимовна
2	Вид, номер, дата и время государственной регистрации права:	2.41	Общая долевая собственность, 77/10000 61-61-01/601/2010-386 27.11.2010 00:00:00
3	Сведения об осуществлении государственной регистрации сделки, права без необходимого в силу закона согласия третьего лица, органа:	3.41	данные отсутствуют
4	Ограничение прав и обременение объекта недвижимости:	не зарегистрировано	
1	Правообладатель (правообладатели):	1.42	Воронова Виктория Сергеевна
2	Вид, номер, дата и время государственной регистрации права:	2.42	Общая долевая собственность, 114/10000 61-61-01/601/2010-384 27.11.2010 00:00:00
3	Сведения об осуществлении государственной регистрации сделки, права без необходимого в силу закона согласия третьего лица, органа:	3.42	данные отсутствуют
4	Ограничение прав и обременение объекта недвижимости:	не зарегистрировано	
1	Правообладатель (правообладатели):	1.43	Вовченко Алексей Валентинович
2	Вид, номер, дата и время государственной регистрации права:	2.43	Общая долевая собственность, 115/10000 61-61-01/601/2010-383 27.11.2010 00:00:00



ДОКУМЕНТ ПОДПИСАН  
ЭЛЕКТРОННОЙ ПОДПИСЬЮ

Сертификат: 3094B7974B3CA8E1F07A347CFAD6FA78

Владелец: ФЕДЕРАЛЬНАЯ СЛУЖБА ГОСУДАРСТВЕННОЙ  
РЕГИСТРАЦИИ, КАДАСТРА И КАРТОГРАФИИ  
Действителен: с 17.05.2022 по 10.08.2023

полное наименование должности

инициалы, фамилия

Земельный участок			
вид объекта недвижимости			
Лист № 14 раздела 2	Всего листов раздела 2: 21	Всего разделов: 8	Всего листов выписки: 34
14.02.2023г. № КУВИ-001/2023-36840723			
Кадастровый номер:		61:44:0040703:99	
3	Сведения об осуществлении государственной регистрации сделки, права без необходимого в силу закона согласия третьего лица, органа:	3.43	данные отсутствуют
4	Ограничение прав и обременение объекта недвижимости:	не зарегистрировано	
1	Правообладатель (правообладатели):	1.44	Голубкова Людмила Леонидовна
2	Вид, номер, дата и время государственной регистрации права:	2.44	Общая долевая собственность, 159/10000 61-61-01/601/2010-382 27.11.2010 00:00:00
3	Сведения об осуществлении государственной регистрации сделки, права без необходимого в силу закона согласия третьего лица, органа:	3.44	данные отсутствуют
4	Ограничение прав и обременение объекта недвижимости:	не зарегистрировано	
1	Правообладатель (правообладатели):	1.45	Голубкова Людмила Леонидовна
2	Вид, номер, дата и время государственной регистрации права:	2.45	Общая долевая собственность, 141/10000 61-61-01/601/2010-381 27.11.2010 00:00:00
3	Сведения об осуществлении государственной регистрации сделки, права без необходимого в силу закона согласия третьего лица, органа:	3.45	данные отсутствуют
4	Ограничение прав и обременение объекта недвижимости:	не зарегистрировано	
1	Правообладатель (правообладатели):	1.46	Григорошенко Светлана Борисовна
2	Вид, номер, дата и время государственной регистрации права:	2.46	Общая долевая собственность, 77/10000 61-61-01/601/2010-380 27.11.2010 00:00:00
3	Сведения об осуществлении государственной регистрации сделки, права без необходимого в силу закона согласия третьего лица, органа:	3.46	данные отсутствуют
4	Ограничение прав и обременение объекта недвижимости:	не зарегистрировано	
1	Правообладатель (правообладатели):	1.47	Денисова Мария Игоревна
2	Вид, номер, дата и время государственной регистрации права:	2.47	Общая долевая собственность, 114/10000 61-61-01/601/2010-378 27.11.2010 00:00:00



ДОКУМЕНТ ПОДПИСАН  
ЭЛЕКТРОННОЙ ПОДПИСЬЮ

Сертификат: 3094B7974B3CA8E1F07A347CFAD6FA78

Владелец: ФЕДЕРАЛЬНАЯ СЛУЖБА ГОСУДАРСТВЕННОЙ  
РЕГИСТРАЦИИ, КАДАСТРА И КАРТОГРАФИИ  
Действителен: с 17.05.2022 по 10.08.2023

полное наименование должности

инициалы, фамилия

Земельный участок			
вид объекта недвижимости			
Лист № 15 раздела 2	Всего листов раздела 2: 21	Всего разделов: 8	Всего листов выписки: 34
14.02.2023г. № КУВИ-001/2023-36840723			
Кадастровый номер:		61:44:0040703:99	
3	Сведения об осуществлении государственной регистрации сделки, права без необходимого в силу закона согласия третьего лица, органа:	3.47	данные отсутствуют
4	Ограничение прав и обременение объекта недвижимости:	не зарегистрировано	
1	Правообладатель (правообладатели):	1.48	Носова Ольга Михайловна
2	Вид, номер, дата и время государственной регистрации права:	2.48	Общая долевая собственность, 141/10000 61-61-01/601/2010-377 27.11.2010 00:00:00
3	Сведения об осуществлении государственной регистрации сделки, права без необходимого в силу закона согласия третьего лица, органа:	3.48	данные отсутствуют
4	Ограничение прав и обременение объекта недвижимости:	не зарегистрировано	
1	Правообладатель (правообладатели):	1.49	Цапкова Надежда Николаевна
2	Вид, номер, дата и время государственной регистрации права:	2.49	Общая долевая собственность, 77/10000 61-61-01/601/2010-376 27.11.2010 00:00:00
3	Сведения об осуществлении государственной регистрации сделки, права без необходимого в силу закона согласия третьего лица, органа:	3.49	данные отсутствуют
4	Ограничение прав и обременение объекта недвижимости:	не зарегистрировано	
1	Правообладатель (правообладатели):	1.50	Овчаренко Анна Станиславовна
2	Вид, номер, дата и время государственной регистрации права:	2.50	Общая долевая собственность, 108/10000 61-61-01/601/2010-373 27.11.2010 00:00:00
3	Сведения об осуществлении государственной регистрации сделки, права без необходимого в силу закона согласия третьего лица, органа:	3.50	данные отсутствуют
4	Ограничение прав и обременение объекта недвижимости:	не зарегистрировано	
1	Правообладатель (правообладатели):	1.51	Овчаренко Анна Станиславовна
2	Вид, номер, дата и время государственной регистрации права:	2.51	Общая долевая собственность, 111/10000 61-61-01/601/2010-372 27.11.2010 00:00:00



ДОКУМЕНТ ПОДПИСАН  
ЭЛЕКТРОННОЙ ПОДПИСЬЮ

Сертификат: 3094B7974B3CA8E1F07A347CFAD6FA78

Владелец: ФЕДЕРАЛЬНАЯ СЛУЖБА ГОСУДАРСТВЕННОЙ  
РЕГИСТРАЦИИ, КАДАСТРА И КАРТОГРАФИИ  
Действителен: с 17.05.2022 по 10.08.2023

полное наименование должности

инициалы, фамилия

Земельный участок			
вид объекта недвижимости			
Лист № 16 раздела 2	Всего листов раздела 2: 21	Всего разделов: 8	Всего листов выписки: 34
14.02.2023г. № КУВИ-001/2023-36840723			
Кадастровый номер:		61:44:0040703:99	
3	Сведения об осуществлении государственной регистрации сделки, права без необходимого в силу закона согласия третьего лица, органа:	3.51	данные отсутствуют
4	Ограничение прав и обременение объекта недвижимости:	не зарегистрировано	
1	Правообладатель (правообладатели):	1.52	Рыбчевский Аркадий Васильевич
2	Вид, номер, дата и время государственной регистрации права:	2.52	Общая долевая собственность, 115/10000 61-61-01/601/2010-371 27.11.2010 00:00:00
3	Сведения об осуществлении государственной регистрации сделки, права без необходимого в силу закона согласия третьего лица, органа:	3.52	данные отсутствуют
4	Ограничение прав и обременение объекта недвижимости:	не зарегистрировано	
1	Правообладатель (правообладатели):	1.53	Рыбчевский Аркадий Васильевич
2	Вид, номер, дата и время государственной регистрации права:	2.53	Общая долевая собственность, 141/10000 61-61-01/601/2010-370 27.11.2010 00:00:00
3	Сведения об осуществлении государственной регистрации сделки, права без необходимого в силу закона согласия третьего лица, органа:	3.53	данные отсутствуют
4	Ограничение прав и обременение объекта недвижимости:	не зарегистрировано	
1	Правообладатель (правообладатели):	1.54	Попова Ирина Федоровна
2	Вид, номер, дата и время государственной регистрации права:	2.54	Общая долевая собственность, 77/10000 61-61-01/601/2010-369 27.11.2010 00:00:00
3	Сведения об осуществлении государственной регистрации сделки, права без необходимого в силу закона согласия третьего лица, органа:	3.54	данные отсутствуют
4	Ограничение прав и обременение объекта недвижимости:	не зарегистрировано	
1	Правообладатель (правообладатели):	1.55	Пономаренко Наталия Сергеевна
2	Вид, номер, дата и время государственной регистрации права:	2.55	Общая долевая собственность, 157/10000 61-61-01/601/2010-368 27.11.2010 00:00:00



ДОКУМЕНТ ПОДПИСАН  
ЭЛЕКТРОННОЙ ПОДПИСЬЮ

Сертификат: 3094B7974B3CA8E1F07A347CFAD6FA78

Владелец: ФЕДЕРАЛЬНАЯ СЛУЖБА ГОСУДАРСТВЕННОЙ  
РЕГИСТРАЦИИ, КАДАСТРА И КАРТОГРАФИИ  
Действителен: с 17.05.2022 по 10.08.2023

полное наименование должности

инициалы, фамилия

Земельный участок			
вид объекта недвижимости			
Лист № 17 раздела 2	Всего листов раздела 2: 21	Всего разделов: 8	Всего листов выписки: 34
14.02.2023г. № КУВИ-001/2023-36840723			
Кадастровый номер:		61:44:0040703:99	
3	Сведения об осуществлении государственной регистрации сделки, права без необходимого в силу закона согласия третьего лица, органа:	3.55	данные отсутствуют
4	Ограничение прав и обременение объекта недвижимости:	не зарегистрировано	
1	Правообладатель (правообладатели):	1.56	Черниченко Марина Владимировна
2	Вид, номер, дата и время государственной регистрации права:	2.56	Общая долевая собственность, 114/10000 61-61-01/601/2010-367 27.11.2010 00:00:00
3	Сведения об осуществлении государственной регистрации сделки, права без необходимого в силу закона согласия третьего лица, органа:	3.56	данные отсутствуют
4	Ограничение прав и обременение объекта недвижимости:	не зарегистрировано	
1	Правообладатель (правообладатели):	1.57	Гаевой Владимир Витальевич
2	Вид, номер, дата и время государственной регистрации права:	2.57	Общая долевая собственность, 115/20000 61-61-01/601/2010-366 27.11.2010 00:00:00
3	Сведения об осуществлении государственной регистрации сделки, права без необходимого в силу закона согласия третьего лица, органа:	3.57	данные отсутствуют
4	Ограничение прав и обременение объекта недвижимости:	не зарегистрировано	
1	Правообладатель (правообладатели):	1.58	Гаева Раиса Федоровна
2	Вид, номер, дата и время государственной регистрации права:	2.58	Общая долевая собственность, 115/20000 61-61-01/601/2010-365 27.11.2010 00:00:00
3	Сведения об осуществлении государственной регистрации сделки, права без необходимого в силу закона согласия третьего лица, органа:	3.58	данные отсутствуют
4	Ограничение прав и обременение объекта недвижимости:	не зарегистрировано	
1	Правообладатель (правообладатели):	1.59	Строганова Елена Евгеньевна
2	Вид, номер, дата и время государственной регистрации права:	2.59	Общая долевая собственность, 158/10000 61-61-01/601/2010-362 27.11.2010 00:00:00



ДОКУМЕНТ ПОДПИСАН  
ЭЛЕКТРОННОЙ ПОДПИСЬЮ

Сертификат: 3094B7974B3CA8E1F07A347CFAD6FA78

Владелец: ФЕДЕРАЛЬНАЯ СЛУЖБА ГОСУДАРСТВЕННОЙ

РЕГИСТРАЦИИ, КАДАСТРА И КАРТОГРАФИИ

Действителен: с 17.05.2022 по 10.08.2023

полное наименование должности

инициалы, фамилия

Земельный участок			
вид объекта недвижимости			
Лист № 18 раздела 2	Всего листов раздела 2: 21	Всего разделов: 8	Всего листов выписки: 34
14.02.2023г. № КУВИ-001/2023-36840723			
Кадастровый номер:		61:44:0040703:99	
3	Сведения об осуществлении государственной регистрации сделки, права без необходимого в силу закона согласия третьего лица, органа:	3.59	данные отсутствуют
4	Ограничение прав и обременение объекта недвижимости:	не зарегистрировано	
1	Правообладатель (правообладатели):	1.60	Гибадулин Максим Викторович
2	Вид, номер, дата и время государственной регистрации права:	2.60	Общая долевая собственность, 115/10000 61-61-01/601/2010-361 27.11.2010 00:00:00
3	Сведения об осуществлении государственной регистрации сделки, права без необходимого в силу закона согласия третьего лица, органа:	3.60	данные отсутствуют
4	Ограничение прав и обременение объекта недвижимости:	не зарегистрировано	
1	Правообладатель (правообладатели):	1.61	Наседкин Андрей Викторович
2	Вид, номер, дата и время государственной регистрации права:	2.61	Общая долевая собственность, 143/10000 143/10000 61-61-01/468/2010-433 27.11.2010 00:00:00
3	Сведения об осуществлении государственной регистрации сделки, права без необходимого в силу закона согласия третьего лица, органа:	3.61	данные отсутствуют
4	Ограничение прав и обременение объекта недвижимости:	не зарегистрировано	
1	Правообладатель (правообладатели):	1.62	Жукова Вера Ивановна
2	Вид, номер, дата и время государственной регистрации права:	2.62	Общая долевая собственность, 76/10000 76/10000 61-61-01/468/2010-432 27.11.2010 00:00:00
3	Сведения об осуществлении государственной регистрации сделки, права без необходимого в силу закона согласия третьего лица, органа:	3.62	данные отсутствуют
4	Ограничение прав и обременение объекта недвижимости:	не зарегистрировано	
1	Правообладатель (правообладатели):	1.63	Карасева Валентина Николаевна
2	Вид, номер, дата и время государственной регистрации права:	2.63	Общая долевая собственность, 113/10000 113/10000 61-61-01/468/2010-431 27.11.2010 00:00:00



ДОКУМЕНТ ПОДПИСАН  
ЭЛЕКТРОННОЙ ПОДПИСЬЮ

Сертификат: 3094B7974B3CA8E1F07A347CFAD6FA78

Владелец: ФЕДЕРАЛЬНАЯ СЛУЖБА ГОСУДАРСТВЕННОЙ  
РЕГИСТРАЦИИ, КАДАСТРА И КАРТОГРАФИИ  
Действителен: с 17.05.2022 по 10.08.2023

полное наименование должности

инициалы, фамилия

Земельный участок			
вид объекта недвижимости			
Лист № 19 раздела 2	Всего листов раздела 2: 21	Всего разделов: 8	Всего листов выписки: 34
14.02.2023г. № КУВИ-001/2023-36840723			
Кадастровый номер:		61:44:0040703:99	
3	Сведения об осуществлении государственной регистрации сделки, права без необходимого в силу закона согласия третьего лица, органа:	3.63	данные отсутствуют
4	Ограничение прав и обременение объекта недвижимости:	не зарегистрировано	
1	Правообладатель (правообладатели):	1.64	Зинина Елена Евгеньевна
2	Вид, номер, дата и время государственной регистрации права:	2.64	Общая долевая собственность, 115/10000 115/10000 61-61-01/468/2010-430 27.11.2010 00:00:00
3	Сведения об осуществлении государственной регистрации сделки, права без необходимого в силу закона согласия третьего лица, органа:	3.64	данные отсутствуют
4	Ограничение прав и обременение объекта недвижимости:	не зарегистрировано	
1	Правообладатель (правообладатели):	1.65	Картавцева Ирина Викторовна
2	Вид, номер, дата и время государственной регистрации права:	2.65	Общая долевая собственность, 142/10000 142/10000 61-61-01/468/2010-429 27.11.2010 00:00:00
3	Сведения об осуществлении государственной регистрации сделки, права без необходимого в силу закона согласия третьего лица, органа:	3.65	данные отсутствуют
4	Ограничение прав и обременение объекта недвижимости:	не зарегистрировано	
1	Правообладатель (правообладатели):	1.66	Палкина Валентина Николаевна
2	Вид, номер, дата и время государственной регистрации права:	2.66	Общая долевая собственность, 115/10000 115/10000 61-61-01/468/2010-427 27.11.2010 00:00:00
3	Сведения об осуществлении государственной регистрации сделки, права без необходимого в силу закона согласия третьего лица, органа:	3.66	данные отсутствуют
4	Ограничение прав и обременение объекта недвижимости:	не зарегистрировано	
1	Правообладатель (правообладатели):	1.67	Дорошенко Ирина Николаевна
2	Вид, номер, дата и время государственной регистрации права:	2.67	Общая долевая собственность, 143/10000 143/10000 61-61-01/468/2010-424 27.11.2010 00:00:00



ДОКУМЕНТ ПОДПИСАН  
ЭЛЕКТРОННОЙ ПОДПИСЬЮ

Сертификат: 3094B7974B3CA8E1F07A347CFAD6FA78

Владелец: ФЕДЕРАЛЬНАЯ СЛУЖБА ГОСУДАРСТВЕННОЙ  
РЕГИСТРАЦИИ, КАДАСТРА И КАРТОГРАФИИ  
Действителен: с 17.05.2022 по 10.08.2023

полное наименование должности

инициалы, фамилия

Земельный участок			
вид объекта недвижимости			
Лист № 20 раздела 2	Всего листов раздела 2: 21	Всего разделов: 8	Всего листов выписки: 34
14.02.2023г. № КУВИ-001/2023-36840723			
Кадастровый номер:		61:44:0040703:99	
3	Сведения об осуществлении государственной регистрации сделки, права без необходимого в силу закона согласия третьего лица, органа:	3.67	данные отсутствуют
4	Ограничение прав и обременение объекта недвижимости:	не зарегистрировано	
1	Правообладатель (правообладатели):	1.68	Маилаян Юлия Григорьевна
2	Вид, номер, дата и время государственной регистрации права:	2.68	Общая долевая собственность, 156/10000 156/10000 61-61-01/468/2010-292 03.11.2010 00:00:00
3	Сведения об осуществлении государственной регистрации сделки, права без необходимого в силу закона согласия третьего лица, органа:	3.68	данные отсутствуют
4	Ограничение прав и обременение объекта недвижимости:	не зарегистрировано	
1	Правообладатель (правообладатели):	1.69	Минасян Виталий Гарникович
2	Вид, номер, дата и время государственной регистрации права:	2.69	Общая долевая собственность, 115/10000 115/10000 61-61-01/468/2010-291 03.11.2010 00:00:00
3	Сведения об осуществлении государственной регистрации сделки, права без необходимого в силу закона согласия третьего лица, органа:	3.69	данные отсутствуют
4	Ограничение прав и обременение объекта недвижимости:	не зарегистрировано	
1	Правообладатель (правообладатели):	1.70	Батурина Надежда Викторовна
2	Вид, номер, дата и время государственной регистрации права:	2.70	Общая долевая собственность, 116/20000 116/20000 61-61-01/468/2010-290 03.11.2010 00:00:00
3	Сведения об осуществлении государственной регистрации сделки, права без необходимого в силу закона согласия третьего лица, органа:	3.70	данные отсутствуют
4	Ограничение прав и обременение объекта недвижимости:	не зарегистрировано	
1	Правообладатель (правообладатели):	1.71	Батурина Ирина Михайловна
2	Вид, номер, дата и время государственной регистрации права:	2.71	Общая долевая собственность, 116/20000 116/20000 61-61-01/468/2010-289 03.11.2010 00:00:00



ДОКУМЕНТ ПОДПИСАН  
ЭЛЕКТРОННОЙ ПОДПИСЬЮ

Сертификат: 3094B7974B3CA8E1F07A347CFAD6FA78

Владелец: ФЕДЕРАЛЬНАЯ СЛУЖБА ГОСУДАРСТВЕННОЙ

РЕГИСТРАЦИИ, КАДАСТРА И КАРТОГРАФИИ

Действителен: с 17.05.2022 по 10.08.2023

полное наименование должности

инициалы, фамилия



Земельный участок			
вид объекта недвижимости			
Лист № 21 раздела 2	Всего листов раздела 2: 21	Всего разделов: 8	Всего листов выписки: 34
14.02.2023г. № КУВИ-001/2023-36840723			
Кадастровый номер:		61:44:0040703:99	
3	Сведения об осуществлении государственной регистрации сделки, права без необходимого в силу закона согласия третьего лица, органа:	3.71	данные отсутствуют
4	Ограничение прав и обременение объекта недвижимости:	не зарегистрировано	
5	Договоры участия в долевом строительстве:	не зарегистрировано	
6	Заявленные в судебном порядке права требования:	данные отсутствуют	
7	Сведения о возражении в отношении зарегистрированного права:	данные отсутствуют	
8	Сведения о наличии решения об изъятии объекта недвижимости для государственных и муниципальных нужд:	данные отсутствуют	
9	Сведения о невозможности государственной регистрации без личного участия правообладателя или его законного представителя:	данные отсутствуют	
10	Правопритязания и сведения о наличии поступивших, но не рассмотренных заявлений о проведении государственной регистрации права (перехода, прекращения права), ограничения права или обременения объекта недвижимости, сделки в отношении объекта недвижимости:	отсутствуют	
11	Сведения о невозможности государственной регистрации перехода, прекращения, ограничения права на земельный участок из земель сельскохозяйственного назначения:	данные отсутствуют	



ДОКУМЕНТ ПОДПИСАН  
ЭЛЕКТРОННОЙ ПОДПИСЬЮ

Сертификат: 3094B7974B3CA8E1F07A347CFAD6FA78

Владелец: ФЕДЕРАЛЬНАЯ СЛУЖБА ГОСУДАРСТВЕННОЙ

РЕГИСТРАЦИИ, КАДАСТРА И КАРТОГРАФИИ

Действителен: с 17.05.2022 по 10.08.2023

полное наименование должности

инициалы, фамилия

Выписка из Единого государственного реестра недвижимости об объекте недвижимости  
Описание местоположения земельного участка

Земельный участок			
вид объекта недвижимости			
Лист № 1 раздела 3	Всего листов раздела 3: 1	Всего разделов: 8	Всего листов выписки: 34
14.02.2023г. № КУВИ-001/2023-36840723			
Кадастровый номер:		61:44:0040703:99	

План (чертеж, схема) земельного участка



Масштаб 1:400	Условные обозначения:
---------------	-----------------------

полное наименование должности	 ДОКУМЕНТ ПОДПИСАН ЭЛЕКТРОННОЙ ПОДПИСЬЮ Сертификат: 3094В7974В3СА8Е1F07А347СFAD6FA78 Владелец: ФЕДЕРАЛЬНАЯ СЛУЖБА ГОСУДАРСТВЕННОЙ РЕГИСТРАЦИИ, КАДАСТРА И КАРТОГРАФИИ Действителен: с 17.05.2022 по 10.08.2023	инициалы, фамилия

## Выписка из Единого государственного реестра недвижимости об объекте недвижимости

## Описание местоположения земельного участка

Земельный участок			
вид объекта недвижимости			
Лист № 1 раздела 3.1	Всего листов раздела 3.1: 1	Всего разделов: 8	Всего листов выписки: 34
14.02.2023г. № КУВИ-001/2023-36840723			
Кадастровый номер:		61:44:0040703:99	

Описание местоположения границ земельного участка							
№ п/п	Номер точки		Дирекционный угол	Горизонтальное проложение, м	Описание закрепления на местности	Кадастровые номера смежных участков	Сведения об адресах правообладателей смежных земельных участков
	начальная	конечная					
1	2	3	4	5	6	7	8
1	1.1.1	1.1.2	72°59.5'	19.31	данные отсутствуют	61:44:0040703:78	данные отсутствуют
2	1.1.2	1.1.3	163°51.2'	25.03	данные отсутствуют	61:44:0040717:22	данные отсутствуют
3	1.1.3	1.1.4	163°54.5'	3.79	данные отсутствуют	61:44:0040717:22	данные отсутствуют
4	1.1.4	1.1.5	252°36.2'	21.11	данные отсутствуют	61:44:0040703:65	данные отсутствуют
5	1.1.5	1.1.6	262°23.6'	3.25	данные отсутствуют	61:44:0040703:65	данные отсутствуют
6	1.1.6	1.1.7	311°33.0'	4.0	данные отсутствуют	61:44:0040703:65	данные отсутствуют
7	1.1.7	1.1.8	343°9.2'	1.48	данные отсутствуют	61:44:0040703:65	данные отсутствуют
8	1.1.8	1.1.9	343°24.5'	3.54	данные отсутствуют	61:44:0040703:65	данные отсутствуют
9	1.1.9	1.1.10	343°18.1'	1.04	данные отсутствуют	61:44:0040703:65	данные отсутствуют
10	1.1.10	1.1.11	343°19.4'	9.37	данные отсутствуют	61:44:0040703:65	данные отсутствуют
11	1.1.11	1.1.12	349°6.8'	2.12	данные отсутствуют	61:44:0040703:65	данные отсутствуют
12	1.1.12	1.1.13	3°18.9'	5.19	данные отсутствуют	61:44:0040703:65	данные отсутствуют
13	1.1.13	1.1.1	47°13.9'	5.99	данные отсутствуют	61:44:0040703:65	данные отсутствуют



ДОКУМЕНТ ПОДПИСАН  
ЭЛЕКТРОННОЙ ПОДПИСЬЮ

Сертификат: 3094B7974B3CA8E1F07A347CFAD6FA78

Владелец: ФЕДЕРАЛЬНАЯ СЛУЖБА ГОСУДАРСТВЕННОЙ  
РЕГИСТРАЦИИ, КАДАСТРА И КАРТОГРАФИИ  
Действителен: с 17.05.2022 по 10.08.2023

полное наименование должности

инициалы, фамилия

## Выписка из Единого государственного реестра недвижимости об объекте недвижимости

## Описание местоположения земельного участка

Земельный участок			
вид объекта недвижимости			
Лист № 1 раздела 3.2	Всего листов раздела 3.2: 1	Всего разделов: 8	Всего листов выписки: 34
14.02.2023г. № КУВИ-001/2023-36840723			
Кадастровый номер:		61:44:0040703:99	

Сведения о характерных точках границы земельного участка				
Система координат МСК-61				
Номер точки	Координаты, м		Описание закрепления на местности	Средняя квадратичная погрешность определения координат характерных точек границ земельного участка, м
	X	Y		
1	2	3	4	5
1	422640.64	2204829.24	-	0.1
2	422646.29	2204847.71	-	0.1
3	422622.25	2204854.67	-	0.1
4	422618.61	2204855.72	-	0.1
5	422612.3	2204835.58	-	0.1
6	422611.87	2204832.36	-	0.1
7	422614.52	2204829.37	-	0.1
8	422615.94	2204828.94	-	0.1
9	422619.33	2204827.93	-	0.1
10	422620.33	2204827.63	-	0.1
11	422629.31	2204824.94	-	0.1
12	422631.39	2204824.54	-	0.1
13	422636.57	2204824.84	-	0.1
1	422640.64	2204829.24	-	0.1



ДОКУМЕНТ ПОДПИСАН  
ЭЛЕКТРОННОЙ ПОДПИСЬЮ

Сертификат: 3094B7974B3CA8E1F07A347CFAD6FA78

Владелец: ФЕДЕРАЛЬНАЯ СЛУЖБА ГОСУДАРСТВЕННОЙ  
РЕГИСТРАЦИИ, КАДАСТРА И КАРТОГРАФИИ  
Действителен: с 17.05.2022 по 10.08.2023

полное наименование должности

инициалы, фамилия

Выписка из Единого государственного реестра недвижимости об объекте недвижимости  
Сведения о частях земельного участка


Земельный участок			
вид объекта недвижимости			
Лист № 1 раздела 4	Всего листов раздела 4: 2	Всего разделов: 8	Всего листов выписки: 34
14.02.2023г. № КУВИ-001/2023-36840723			
Кадастровый номер:		61:44:0040703:99	

План (чертеж, схема) части земельного участка      Учетный номер части: 61:44:0040703:99/1



Масштаб 1:200      Условные обозначения:

полное наименование должности	инициалы, фамилия
-------------------------------	-------------------



ДОКУМЕНТ ПОДПИСАН  
ЭЛЕКТРОННОЙ ПОДПИСЬЮ

Сертификат: 3094В7974ВЗСА8Е1F07А347СFAD6FА78  
Владелец: ФЕДЕРАЛЬНАЯ СЛУЖБА ГОСУДАРСТВЕННОЙ  
РЕГИСТРАЦИИ, КАДАСТРА И КАРТОГРАФИИ  
Действителен: с 17.05.2022 по 10.08.2023

Земельный участок

вид объекта недвижимости

Лист № 2 раздела 4

Всего листов раздела 4: 2

Всего разделов: 8

Всего листов выписки: 34

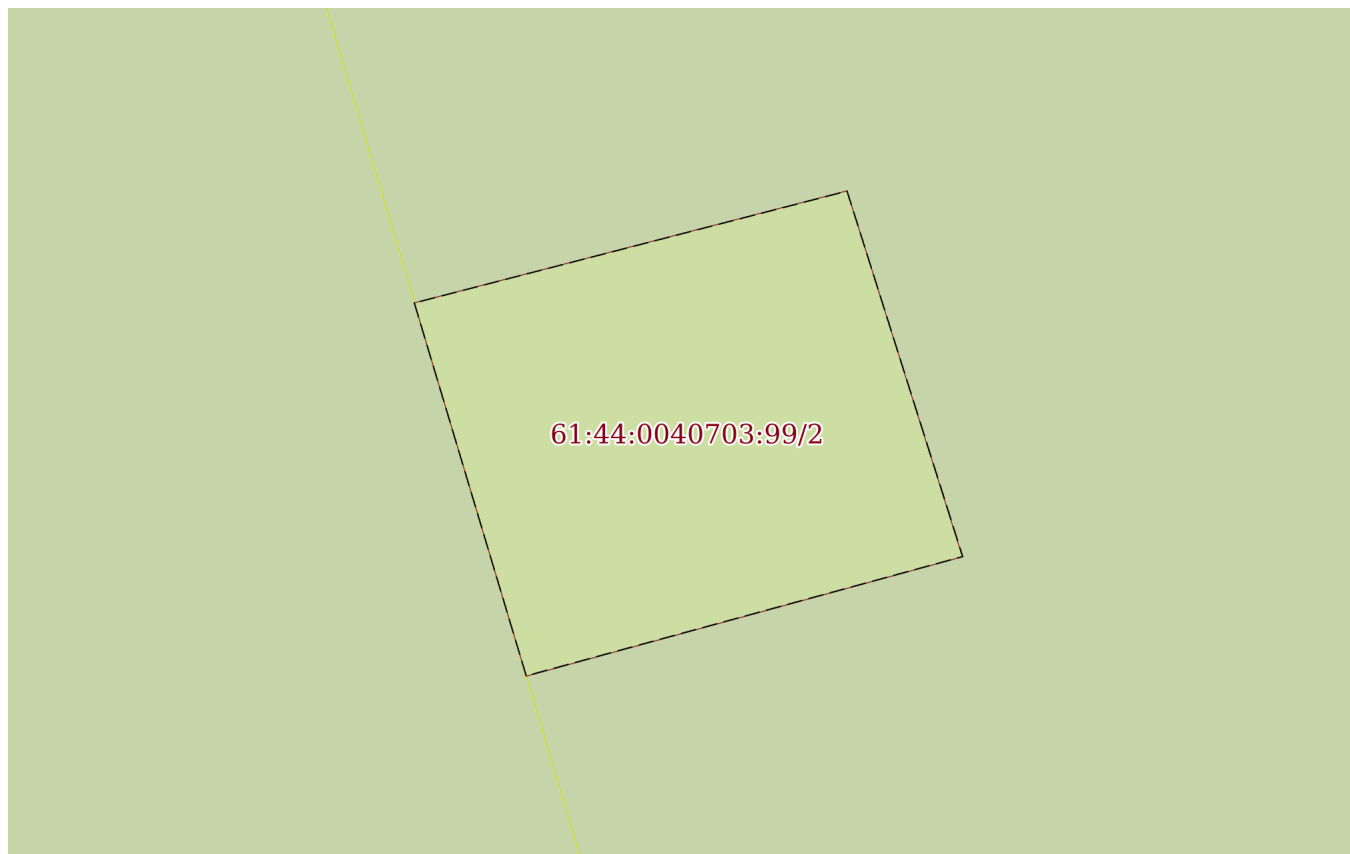
14.02.2023г. № КУВИ-001/2023-36840723

Кадастровый номер:

61:44:0040703:99

План (чертеж, схема) части земельного участка

Учетный номер части: 61:44:0040703:99/2



Масштаб 1:20

Условные обозначения:

ДОКУМЕНТ ПОДПИСАН  
ЭЛЕКТРОННОЙ ПОДПИСЬЮ

Сертификат: 3094B7974B3CA8E1F07A347CFAD6FA78

Владелец: ФЕДЕРАЛЬНАЯ СЛУЖБА ГОСУДАРСТВЕННОЙ  
РЕГИСТРАЦИИ, КАДАСТРА И КАРТОГРАФИИ  
Действителен: с 17.05.2022 по 10.08.2023

полное наименование должности

инициалы, фамилия

Выписка из Единого государственного реестра недвижимости об объекте недвижимости  
Сведения о частях земельного участка

Земельный участок			
вид объекта недвижимости			
Лист № 1 раздела 4.1	Всего листов раздела 4.1: 2	Всего разделов: 8	Всего листов выписки: 34
14.02.2023г. № КУВИ-001/2023-36840723			
Кадастровый номер:		61:44:0040703:99	

Учетный номер части	Площадь, м2	Содержание ограничения в использовании или ограничения права на объект недвижимости или обременения объекта недвижимости
1	2	3
61:44:0040703:99/1	117	вид ограничения (обременения): сервитут; Срок действия: не установлен; Содержание ограничения (обременения): Охранная зона инженерных коммуникаций
61:44:0040703:99/2	1	вид ограничения (обременения): сервитут; Срок действия: не установлен; Содержание ограничения (обременения): Охранная зона инженерных коммуникаций
	Весь	вид ограничения (обременения): ограничения прав на земельный участок, предусмотренные статьей 56 Земельного кодекса Российской Федерации; Срок действия: не установлен; реквизиты документа-основания: решение Департамента авиационной промышленности Минпромторга России от 18.12.2018 № - выдан: Департамент авиационной промышленности Минпромторга России; Содержание ограничения (обременения): В соответствии с Решением об установлении приаэродромной территории аэродрома экспериментальной авиации "Ростов-на-Дону" Северный" от 18.12.2018г запрещается размещать опасные производственные объекты, функционирование которых может повлиять на безопасность полетов воздушных судов.; Реестровый номер границы: 61.44.2.1722
	Весь	вид ограничения (обременения): ограничения прав на земельный участок, предусмотренные статьей 56 Земельного кодекса Российской Федерации; Срок действия: не установлен; реквизиты документа-основания: решение об установлении приаэродромной территории аэродрома экспериментальной авиации Ростов-на-Дону «Северный» от 18.12.2018 № б/н выдан: Департамент авиационной промышленности Министерства промышленности и торговли Российской Федерации; Содержание ограничения (обременения): В соответствии с Решением об установлении приаэродромной территории аэродрома экспериментальной авиации "Ростов-на-Дону" Северный" от 18.12.2018г запрещается размещать объекты, способствующие привлечению и массовому скоплению птиц.; Реестровый номер границы: 61:00-6.1275; Вид объекта реестра границ: Зона с особыми условиями использования территории; Вид зоны по документу: Приаэродромная территория аэродрома экспериментальной авиации "Ростов-на-Дону " Северный" (Подзона №6); Тип зоны: Охранная зона транспорта
	Весь	вид ограничения (обременения): ограничения прав на земельный участок, предусмотренные статьей 56 Земельного кодекса Российской Федерации; Срок действия: не установлен; реквизиты документа-основания: решение об установлении приаэродромной территории аэродрома экспериментальной авиации Ростов-на-Дону «Северный» от 18.12.2018 № б/н выдан: Департамент авиационной промышленности Министерства промышленности и торговли Российской Федерации; Содержание



ДОКУМЕНТ ПОДПИСАН  
ЭЛЕКТРОННОЙ ПОДПИСЬЮ

Сертификат: 3094B7974B3CA8E1F07A347CFAD6FA78

Владелец: ФЕДЕРАЛЬНАЯ СЛУЖБА ГОСУДАРСТВЕННОЙ  
РЕГИСТРАЦИИ, КАДАСТРА И КАРТОГРАФИИ  
Действителен: с 17.05.2022 по 10.08.2023

полное наименование должности

инициалы, фамилия

Земельный участок			
вид объекта недвижимости			
Лист № 2 раздела 4.1	Всего листов раздела 4.1: 2	Всего разделов: 8	Всего листов выписки: 34
14.02.2023г. № КУВИ-001/2023-36840723			
Кадастровый номер:		61:44:0040703:99	
		ограничения (обременения): В соответствии с Решением об установлении приаэродромной территории аэродрома экспериментальной авиации "Ростов-на-Дону" Северный" от 18.12.2018г запрещается размещать объекты, высота которых превышает ограничения, установленные уполномоченным Правительством Российской Федерации федеральным органом исполнительной власти при установлении соответствующей приаэродромной территории.; Реестровый номер границы: 61:44-6.2099; Вид объекта реестра границ: Зона с особыми условиями использования территории; Вид зоны по документу: Приаэродромная территория аэродрома экспериментальной авиации "Ростов-на-Дону " Северный" (Подзона №3); Тип зоны: Охранная зона транспорта	

полное наименование должности	 ДОКУМЕНТ ПОДПИСАН ЭЛЕКТРОННОЙ ПОДПИСЬЮ Сертификат: 3094B7974B3CA8E1F07A347CFAD6FA78 Владелец: ФЕДЕРАЛЬНАЯ СЛУЖБА ГОСУДАРСТВЕННОЙ РЕГИСТРАЦИИ, КАДАСТРА И КАРТОГРАФИИ Действителен: с 17.05.2022 по 10.08.2023	инициалы, фамилия
-------------------------------	---	-------------------



## Выписка из Единого государственного реестра недвижимости об объекте недвижимости

## Сведения о частях земельного участка

Земельный участок			
вид объекта недвижимости			
Лист № 1 раздела 4.2	Всего листов раздела 4.2: 2	Всего разделов: 8	Всего листов выписки: 34
14.02.2023г. № КУВИ-001/2023-36840723			
Кадастровый номер:		61:44:0040703:99	

Сведения о характерных точках границы части (частей) земельного участка				
Учетный номер части: 61:44:0040703:99/1				
Система координат МСК-61				
Номер точки	Координаты, м		Описание закрепления на местности	Средняя квадратичная погрешность определения координат характерных точек границ земельного участка, м
	X	Y		
1	2	3	4	5
1	422615.94	2204828.94	-	-
2	422622.25	2204854.67	-	-
3	422618.61	2204855.72	-	-
4	422612.3	2204835.58	-	-
5	422611.87	2204832.36	-	-
6	422614.52	2204829.37	-	-
1	422615.94	2204828.94	-	-

полное наименование должности		ДОКУМЕНТ ПОДПИСАН	инициалы, фамилия
	ЭЛЕКТРОННОЙ ПОДПИСЬЮ Сертификат: 3094B7974B3CA8E1F07A347CFAD6FA78 Владелец: ФЕДЕРАЛЬНАЯ СЛУЖБА ГОСУДАРСТВЕННОЙ РЕГИСТРАЦИИ, КАДАСТРА И КАРТОГРАФИИ Действителен: с 17.05.2022 по 10.08.2023		

Земельный участок				
вид объекта недвижимости				
Лист № 2 раздела 4.2		Всего листов раздела 4.2: 2		Всего разделов: 8
14.02.2023г. № КУВИ-001/2023-36840723				
Кадастровый номер:			61:44:0040703:99	
Сведения о характерных точках границы части (частей) земельного участка				
Учетный номер части: 61:44:0040703:99/2				
Система координат МСК-61				
Номер точки	Координаты, м		Описание закрепления на местности	Средняя квадратичная погрешность определения координат характерных точек границ земельного участка, м
	X	Y		
1	2	3	4	5
1	422620.33	2204827.63	-	-
2	422620.63	2204828.79	-	-
3	422619.65	2204829.1	-	-
4	422619.33	2204827.93	-	-
1	422620.33	2204827.63	-	-



ДОКУМЕНТ ПОДПИСАН  
ЭЛЕКТРОННОЙ ПОДПИСЬЮ

Сертификат: 3094В7974ВЗСА8Е1F07А347СFAD6FA78

Владелец: ФЕДЕРАЛЬНАЯ СЛУЖБА ГОСУДАРСТВЕННОЙ  
РЕГИСТРАЦИИ, КАДАСТРА И КАРТОГРАФИИ  
Действителен: с 17.05.2022 по 10.08.2023

полное наименование должности

инициалы, фамилия