

Филиал федерального государственного бюджетного учреждения «Федеральная кадастровая палата Федеральной службы государственной регистрации, кадастра и картографии» по Москве

полное наименование органа регистрации прав

Выписка из Единого государственного реестра недвижимости об объекте недвижимости

Сведения о характеристиках объекта недвижимости

На основании запроса от 13.01.2023, поступившего на рассмотрение 13.01.2023, сообщаем, что согласно записям Единого государственного реестра недвижимости:

Раздел 1 Лист 1

Здание			
вид объекта недвижимости			

Лист № 1 раздела 1	Всего листов раздела 1: 2	Всего разделов: 8	Всего листов выписки: 56
--------------------	---------------------------	-------------------	--------------------------

13.01.2023г. № КУВИ-001/2023-5957811	
Кадастровый номер:	77:01:0004028:1029
Номер кадастрового квартала:	77:01:0004028
Дата присвоения кадастрового номера:	22.05.2012

Ранее присвоенный государственный учетный номер:	Инвентарный номер 582/2; Условный номер 4304107 26.08.2004 ГУП МосгорБТИ; Условный номер 77-77-12/003/2006-349
Местоположение:	Москва, Арбат, ул. Новый Арбат, д. 36, строен. 3
Площадь:	11125.5
Назначение:	Нежилое
Наименование:	Здание
Количество этажей, в том числе подземных этажей:	2, в том числе подземных 2
Материал наружных стен:	Монолитные
Год ввода в эксплуатацию по завершении строительства:	2004
Год завершения строительства:	2004
Кадастровая стоимость, руб.:	2877865126.44
Кадастровые номера иных объектов недвижимости, в пределах которых расположен объект недвижимости:	77:01:0004028:109, 77:01:0004028:110
Кадастровые номера помещений, машино-мест, расположенных в здании или сооружении:	77:01:0004028:2211, 77:01:0004028:2212, 77:01:0004028:2213, 77:01:0004028:2214, 77:01:0004028:2215, 77:01:0004028:2216, 77:01:0004028:2217, 77:01:0004028:2218, 77:01:0004028:2219, 77:01:0004028:2220, 77:01:0004028:2221, 77:01:0004028:2222, 77:01:0004028:2223, 77:01:0004028:4584, 77:01:0004028:4585, 77:01:0004028:4605, 77:01:0004028:4606
Кадастровые номера объектов недвижимости, из которых образован объект недвижимости:	данные отсутствуют
Кадастровые номера образованных объектов недвижимости:	данные отсутствуют
Сведения о включении объекта недвижимости в состав предприятия как имущественного комплекса:	данные отсутствуют



ДОКУМЕНТ ПОДПИСАН
ЭЛЕКТРОННОЙ ПОДПИСЬЮ

Сертификат: 64575127400433833109200328139839306360

Владелец: ФЕДЕРАЛЬНАЯ СЛУЖБА ГОСУДАРСТВЕННОЙ
РЕГИСТРАЦИИ, КАДАСТРА И КАРТОГРАФИИ
Действителен: с 17.05.2022 по 10.08.2023

полное наименование должности

инициалы, фамилия

Здание			
вид объекта недвижимости			
Лист № 2 раздела 1	Всего листов раздела 1: 2	Всего разделов: 8	Всего листов выписки: 56
13.01.2023г. № КУВИ-001/2023-5957811			
Кадастровый номер:		77:01:0004028:1029	
Сведения о включении объекта недвижимости в состав единого недвижимого комплекса:	данные отсутствуют		
Виды разрешенного использования:	данные отсутствуют		
Сведения о включении объекта недвижимости в реестр объектов культурного наследия:	данные отсутствуют		
Сведения о кадастровом инженере:	данные отсутствуют		
Статус записи об объекте недвижимости:	Сведения об объекте недвижимости имеют статус "актуальные, ранее учтенные"		
Особые отметки:	Сведения об ограничениях права на объект недвижимости, обременениях данного объекта, не зарегистрированных в реестре прав, ограничений прав и обременений недвижимого имущества: срок действия не установлен. срок действия не установлен. срок действия не установлен. срок действия не установлен.		
Получатель выписки:	Соболева Екатерина Николаевна, действующий(ая) на основании документа "" от имени заявителя Ивановой Оксаны Сергеевны		

полное наименование должности		ДОКУМЕНТ ПОДПИСАН	инициалы, фамилия
	ЭЛЕКТРОННОЙ ПОДПИСЬЮ		
	Сертификат: 64575127400433833109200328139839306360		
	Владелец: ФЕДЕРАЛЬНАЯ СЛУЖБА ГОСУДАРСТВЕННОЙ		
	РЕГИСТРАЦИИ, КАДАСТРА И КАРТОГРАФИИ		
	Действителен: с 17.05.2022 по 10.08.2023		

Выписка из Единого государственного реестра недвижимости об объекте недвижимости
Сведения о зарегистрированных правах

Здание			
вид объекта недвижимости			
Лист № 1 раздела 2		Всего листов раздела 2: 6	
		Всего разделов: 8	
Всего листов выписки: 56			
13.01.2023г. № КУВИ-001/2023-5957811			
Кадастровый номер:		77:01:0004028:1029	
1	Правообладатель (правообладатели):	1.1	Открытое акционерное общество Банк "Западный", ИНН: 7750005637, ОГРН: 1117711000010
2	Вид, номер, дата и время государственной регистрации права:	2.1	Собственность 77:01:0004028:1029-77/051/2023-54 12.01.2023 20:46:22
3	Сведения об осуществлении государственной регистрации сделки, права без необходимого в силу закона согласия третьего лица, органа:	3.1	данные отсутствуют
4	Ограничение прав и обременение объекта недвижимости:		
	4.1 вид:	Аренда	
	дата государственной регистрации:	14.12.2017 22:08:33	
	номер государственной регистрации:	77:01:0004028:1029-77/008/2017-36	
	срок, на который установлены ограничение прав и обременение объекта недвижимости:	Срок действия с 14.12.2017 по 30.06.2027 с 14.12.2017 по 30.06.2027	
	лицо, в пользу которого установлены ограничение прав и обременение объекта недвижимости:	Общество с ограниченной ответственностью "ПАРАЛЛЕЛЕПИПЕД", ИНН: 7704408737, ОГРН: 1177746430730	
	основание государственной регистрации:	Договор аренды, № 11/1/2017-07, выдан 01.07.2017, дата государственной регистрации: 14.12.2017, номер государственной регистрации: 77:01:0004028:1029-77/008/2017-35 Постановление о проведении государственной регистрации права собственности взыскателя на имущество (иное имущественное право), зарегистрированное на должника, выдан 23.06.2022 Акт о передаче нереализованного имущества должника взыскателю, выдан 23.06.2022	
	сведения об осуществлении государственной регистрации сделки, права, ограничения права без необходимого в силу закона согласия третьего лица, органа:	данные отсутствуют	
	сведения об управляющем залогом и о договоре управления залогом, если такой договор заключен для управления ипотекой:	данные отсутствуют	



ДОКУМЕНТ ПОДПИСАН
ЭЛЕКТРОННОЙ ПОДПИСЬЮ

Сертификат: 64575127400433833109200328139839306360

Владелец: ФЕДЕРАЛЬНАЯ СЛУЖБА ГОСУДАРСТВЕННОЙ
РЕГИСТРАЦИИ, КАДАСТРА И КАРТОГРАФИИ
Действителен: с 17.05.2022 по 10.08.2023

полное наименование должности

инициалы, фамилия

Здание			
вид объекта недвижимости			
Лист № 2 раздела 2	Всего листов раздела 2: 6	Всего разделов: 8	Всего листов выписки: 56

13.01.2023г. № КУВИ-001/2023-5957811

Кадастровый номер: 77:01:0004028:1029

	сведения о депозитарии, который осуществляет хранение бездвиженной документарной закладной или электронной закладной:	
	ведения о внесении изменений или дополнений в регистрационную запись об ипотеке:	
4.2	вид:	Аренда
	дата государственной регистрации:	28.09.2017 17:37:13
	номер государственной регистрации:	77:01:0004028:1029-77/008/2017-28
	срок, на который установлены ограничение прав и обременение объекта недвижимости:	Срок действия с 28.09.2017 с даты государственной регистрации до 12.12.2019
	лицо, в пользу которого установлены ограничение прав и обременение объекта недвижимости:	Общество с ограниченной ответственностью "Автоломбард №1", ИНН: 7722858418, ОГРН: 5147746209045
	основание государственной регистрации:	Договор аренды, № 26/-2/2016-12, выдан 12.12.2016, дата государственной регистрации: 28.09.2017, номер государственной регистрации: 77:01:0004028:1029-77/008/2017-27 Постановление о проведении государственной регистрации права собственности взыскателя на имущество (иное имущественное право), зарегистрированное на должника, выдан 23.06.2022 Акт о передаче нереализованного имущества должника взыскателю, выдан 23.06.2022
	сведения об осуществлении государственной регистрации сделки, права, ограничения права без необходимого в силу закона согласия третьего лица, органа:	данные отсутствуют
	сведения об управляющем залогом и о договоре управления залогом, если такой договор заключен для управления ипотекой:	данные отсутствуют
	сведения о депозитарии, который осуществляет хранение бездвиженной документарной закладной или электронной закладной:	
	ведения о внесении изменений или дополнений в регистрационную запись об ипотеке:	
4.3	вид:	Аренда
	дата государственной регистрации:	10.08.2017 16:55:53
	номер государственной регистрации:	77:01:0004028:1029-77/008/2017-25



ДОКУМЕНТ ПОДПИСАН
ЭЛЕКТРОННОЙ ПОДПИСЬЮ

Сертификат: 64575127400433833109200328139839306360

Владелец: ФЕДЕРАЛЬНАЯ СЛУЖБА ГОСУДАРСТВЕННОЙ

РЕГИСТРАЦИИ, КАДАСТРА И КАРТОГРАФИИ

Действителен: с 17.05.2022 по 10.08.2023

полное наименование должности

инициалы, фамилия

Здание			
вид объекта недвижимости			
Лист № 3 раздела 2	Всего листов раздела 2: 6	Всего разделов: 8	Всего листов выписки: 56

13.01.2023г. № КУВИ-001/2023-5957811

Кадастровый номер: 77:01:0004028:1029

	срок, на который установлены ограничение прав и обременение объекта недвижимости:	Срок действия с 10.08.2017 С даты государственной регистрации до 30.06.2032
	лицо, в пользу которого установлены ограничение прав и обременение объекта недвижимости:	Общество с ограниченной ответственностью "ИКС СПОРТ ГРУПП", ИНН: 7723894715, ОГРН: 1147746002007
	основание государственной регистрации:	Договор аренды, № 10/-1/2017-07, выдан 01.07.2017, дата государственной регистрации: 10.08.2017, номер государственной регистрации: 77:01:0004028:1029-77/008/2017-24 Постановление о проведении государственной регистрации права собственности взыскателя на имущество (иное имущественное право), зарегистрированное на должника, выдан 23.06.2022 Акт о передаче нереализованного имущества должника взыскателю, выдан 23.06.2022
	сведения об осуществлении государственной регистрации сделки, права, ограничения права без необходимого в силу закона согласия третьего лица, органа:	данные отсутствуют
	сведения об управляющем залогом и о договоре управления залогом, если такой договор заключен для управления ипотекой:	данные отсутствуют
	сведения о депозитарии, который осуществляет хранение обездвиженной документарной закладной или электронной закладной:	
	ведения о внесении изменений или дополнений в регистрационную запись об ипотеке:	
4.4	вид:	Аренда
	дата государственной регистрации:	13.07.2017 21:07:50
	номер государственной регистрации:	77:01:0004028:1029-77/008/2017-11
	срок, на который установлены ограничение прав и обременение объекта недвижимости:	Срок действия с 13.07.2017 С даты государственной регистрации по 12.12.2019 включительно
	лицо, в пользу которого установлены ограничение прав и обременение объекта недвижимости:	Общество с ограниченной ответственностью "Автоломбард №1", ИНН: 7722858418, ОГРН: 5147746209045
	основание государственной регистрации:	Договор аренды №27/1/2016-12, выдан 12.12.2016, дата государственной регистрации: 13.07.2017, номер государственной регистрации: 77:01:0004028:1029-77/008/2017-10



ДОКУМЕНТ ПОДПИСАН
ЭЛЕКТРОННОЙ ПОДПИСЬЮ

Сертификат: 64575127400433833109200328139839306360

Владелец: ФЕДЕРАЛЬНАЯ СЛУЖБА ГОСУДАРСТВЕННОЙ

РЕГИСТРАЦИИ, КАДАСТРА И КАРТОГРАФИИ

Действителен: с 17.05.2022 по 10.08.2023

полное наименование должности

инициалы, фамилия

Здание			
вид объекта недвижимости			
Лист № 4 раздела 2	Всего листов раздела 2: 6	Всего разделов: 8	Всего листов выписки: 56

13.01.2023г. № КУВИ-001/2023-5957811

Кадастровый номер: 77:01:0004028:1029

		Постановление о проведении государственной регистрации права собственности взыскателя на имущество (иное имущественное право), зарегистрированное на должника, выдан 23.06.2022
		Акт о передаче нереализованного имущества должника взыскателю, выдан 23.06.2022
	сведения об осуществлении государственной регистрации сделки, права, ограничения права без необходимого в силу закона согласия третьего лица, органа:	данные отсутствуют
	сведения об управляющем залогом и о договоре управления залогом, если такой договор заключен для управления ипотекой:	данные отсутствуют
	сведения о депозитарии, который осуществляет хранение обездвиженной документарной закладной или электронной закладной:	
	ведения о внесении изменений или дополнений в регистрационную запись об ипотеке:	
4.5	вид:	Аренда
	дата государственной регистрации:	19.08.2016 17:35:44
	номер государственной регистрации:	77-77/008-77/008/032/2016-435/2
	срок, на который установлены ограничение прав и обременение объекта недвижимости:	Срок действия с 31.05.2016 по 15.02.2017 с 31.05.2016 по 15.02.2017
	лицо, в пользу которого установлены ограничение прав и обременение объекта недвижимости:	Коммерческий Банк "ЛОКО-Банк" (Акционерное общество), ИНН: 7750003943, ОГРН: 1057711014195
	основание государственной регистрации:	<p>Договор аренды, № 68-А, выдан 27.05.2016, дата государственной регистрации: 19.08.2016, номер государственной регистрации: 77-77/008-77/008/032/2016-435/1</p> <p>Дополнительное соглашение №3 от 01.03.2017 к договору аренды, № 68-А, выдан 27.05.2016, дата государственной регистрации: 09.06.2017, номер государственной регистрации: 77:01:0004028:1029-77/008/2017-6</p> <p>Дополнительное соглашение № 4 к Договору аренды № 68-А от "27" мая 2016 г., выдан 01.03.2018, ., дата государственной регистрации: 26.06.2018, номер государственной регистрации: 77:01:0004028:1029-77/011/2018-43</p>



ДОКУМЕНТ ПОДПИСАН
ЭЛЕКТРОННОЙ ПОДПИСЬЮ

Сертификат: 64575127400433833109200328139839306360

Владелец: ФЕДЕРАЛЬНАЯ СЛУЖБА ГОСУДАРСТВЕННОЙ

РЕГИСТРАЦИИ, КАДАСТРА И КАРТОГРАФИИ

Действителен: с 17.05.2022 по 10.08.2023

полное наименование должности

инициалы, фамилия

Здание			
вид объекта недвижимости			
Лист № 5 раздела 2	Всего листов раздела 2: 6	Всего разделов: 8	Всего листов выписки: 56

13.01.2023г. № КУВИ-001/2023-5957811

Кадастровый номер: 77:01:0004028:1029

		Постановление о проведении государственной регистрации права собственности взыскателя на имущество (иное имущественное право), зарегистрированное на должника, выдан 23.06.2022
		Акт о передаче нереализованного имущества должника взыскателю, выдан 23.06.2022
	сведения об осуществлении государственной регистрации сделки, права, ограничения права без необходимого в силу закона согласия третьего лица, органа:	данные отсутствуют
	сведения об управляющем залогом и о договоре управления залогом, если такой договор заключен для управления ипотекой:	данные отсутствуют
	сведения о депозитарии, который осуществляет хранение обездвиженной документарной закладной или электронной закладной:	
	сведения о внесении изменений или дополнений в регистрационную запись об ипотеке:	
4.6	вид:	Аренда
	дата государственной регистрации:	17.04.2013 00:00:00
	номер государственной регистрации:	77-77-11/145/2013-067
	срок, на который установлены ограничение прав и обременение объекта недвижимости:	Срок действия с 27.03.2013 по 31.03.2023 с 27.03.2013 по 31.03.2023
	лицо, в пользу которого установлены ограничение прав и обременение объекта недвижимости:	Общество с ограниченной ответственностью "Хорека 3", ИНН: 7733818713, ОГРН: 1127747047625
	основание государственной регистрации:	<p>Договор аренды нежилого помещения, № 116-ОД/2013, выдан 27.03.2013, дата государственной регистрации: 17.04.2013, номер государственной регистрации: 77-77-11/145/2013-067</p> <p>Дополнительное соглашение №2 к договору аренды нежилого помещения от 27.03.2013 №116-ОД/2013, выдан 18.11.2016, дата государственной регистрации: 14.04.2017, номер государственной регистрации: 77:01:0004028:1029-77/008/2017-4</p> <p>Дополнительное соглашение от 20.04.2017 №3 к Договору аренды нежилого помещения от, № 116-ОД/2013, выдан 27.03.2013, дата государственной регистрации: 18.07.2017, номер государственной регистрации: 77:01:0004028:1029-77/008/2017-12</p>



ДОКУМЕНТ ПОДПИСАН
ЭЛЕКТРОННОЙ ПОДПИСЬЮ

Сертификат: 64575127400433833109200328139839306360

Владелец: ФЕДЕРАЛЬНАЯ СЛУЖБА ГОСУДАРСТВЕННОЙ
РЕГИСТРАЦИИ, КАДАСТРА И КАРТОГРАФИИ
Действителен: с 17.05.2022 по 10.08.2023

полное наименование должности

инициалы, фамилия

Здание		
вид объекта недвижимости		
Лист № 6 раздела 2	Всего листов раздела 2: 6	Всего разделов: 8
Всего листов выписки: 56		
13.01.2023г. № КУВИ-001/2023-5957811		
Кадастровый номер:	77:01:0004028:1029	
		Постановление о проведении государственной регистрации права собственности взыскателя на имущество (иное имущественное право), зарегистрированное на должника, выдан 23.06.2022
		Акт о передаче нереализованного имущества должника взыскателю, выдан 23.06.2022
	сведения об осуществлении государственной регистрации сделки, права, ограничения права без необходимого в силу закона согласия третьего лица, органа:	данные отсутствуют
	сведения об управляющем залогом и о договоре управления залогом, если такой договор заключен для управления ипотекой:	данные отсутствуют
	сведения о депозитарии, который осуществляет хранение обездвиженной документарной закладной или электронной закладной:	
	сведения о внесении изменений или дополнений в регистрационную запись об ипотеке:	
5	Договоры участия в долевом строительстве:	не зарегистрировано
6	Заявленные в судебном порядке права требования:	данные отсутствуют
7	Сведения о возражении в отношении зарегистрированного права:	данные отсутствуют
8	Сведения о наличии решения об изъятии объекта недвижимости для государственных и муниципальных нужд:	данные отсутствуют
9	Сведения о невозможности государственной регистрации без личного участия правообладателя или его законного представителя:	данные отсутствуют
10	Правопритязания и сведения о наличии поступивших, но не рассмотренных заявлений о проведении государственной регистрации права (перехода, прекращения права), ограничения права или обременения объекта недвижимости, сделки в отношении объекта недвижимости:	Представлены документы на государственную регистрацию: Государственная регистрация прав без одновременного государственного кадастрового учета (при наличии в ЕГРН сведений об объекте недвижимого имущества)



ДОКУМЕНТ ПОДПИСАН
ЭЛЕКТРОННОЙ ПОДПИСЬЮ

Сертификат: 64575127400433833109200328139839306360

Владелец: ФЕДЕРАЛЬНАЯ СЛУЖБА ГОСУДАРСТВЕННОЙ
РЕГИСТРАЦИИ, КАДАСТРА И КАРТОГРАФИИ
Действителен: с 17.05.2022 по 10.08.2023

полное наименование должности

инициалы, фамилия

Выписка из Единого государственного реестра недвижимости об объекте недвижимости
 Описание местоположения объекта недвижимости

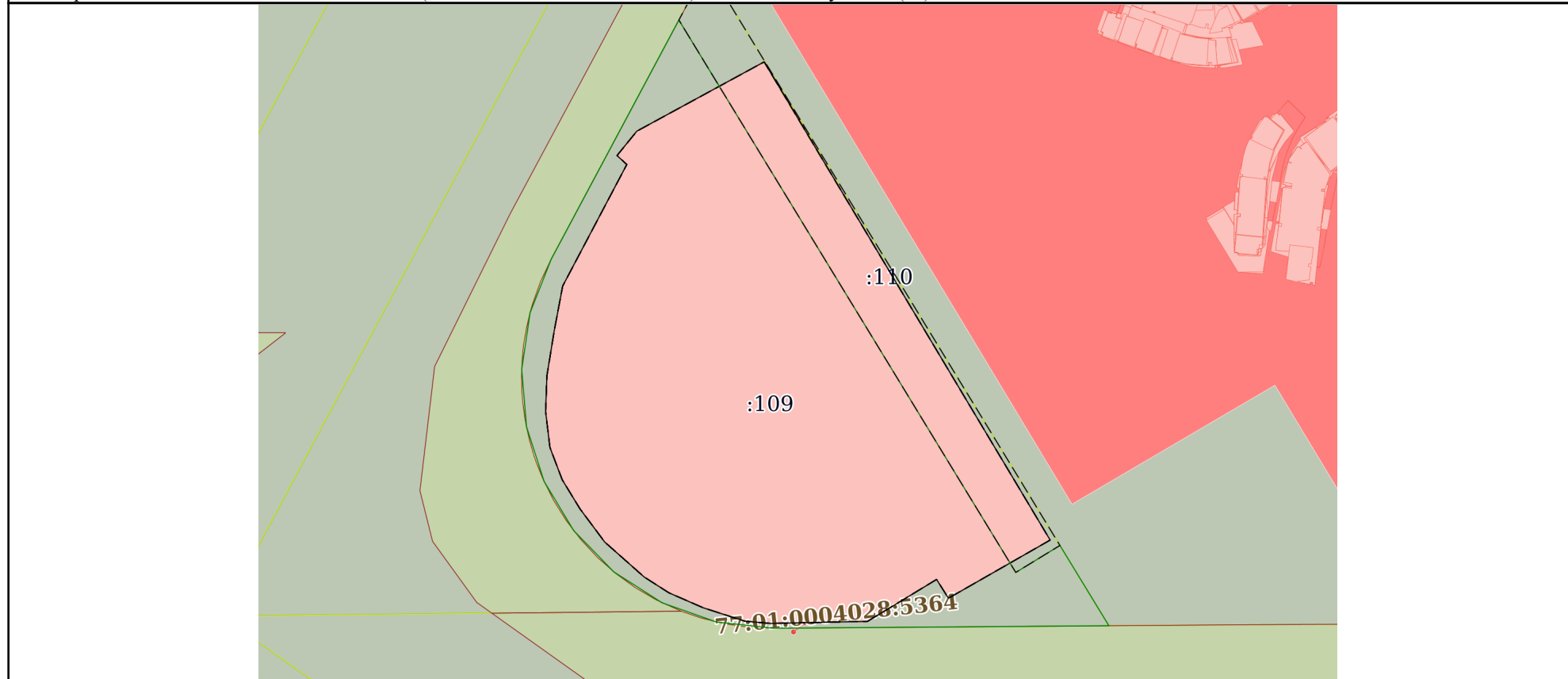
Здание			
вид объекта недвижимости			

Лист № 1 раздела 5	Всего листов раздела 5: 1	Всего разделов: 8	Всего листов выписки: 56
--------------------	---------------------------	-------------------	--------------------------

13.01.2023г. № КУВИ-001/2023-5957811

Кадастровый номер: 77:01:0004028:1029

Схема расположения объекта недвижимости (части объекта недвижимости) на земельном участке(ах)



Масштаб 1:900	Условные обозначения:	
---------------	-----------------------	--



ДОКУМЕНТ ПОДПИСАН
 ЭЛЕКТРОННОЙ ПОДПИСЬЮ

Сертификат: 64575127400433833109200328139839306360
 Владелец: ФЕДЕРАЛЬНАЯ СЛУЖБА ГОСУДАРСТВЕННОЙ
 РЕГИСТРАЦИИ, КАДАСТРА И КАРТОГРАФИИ
 Действителен: с 17.05.2022 по 10.08.2023

полное наименование должности		инициалы, фамилия
-------------------------------	--	-------------------

Выписка из Единого государственного реестра недвижимости об объекте недвижимости
Описание местоположения объекта недвижимости

Здание			
вид объекта недвижимости			
Лист № 1 раздела 5.1	Всего листов раздела 5.1: 3	Всего разделов: 8	Всего листов выписки: 56
13.01.2023г. № КУВИ-001/2023-5957811			
Кадастровый номер:		77:01:0004028:1029	

1. Сведения о координатах характерных точек контура объекта недвижимости						
Система координат ПМСК Москвы						
Номер точки	Координаты, м		Радиус, м	Средняя квадратическая погрешность определения координат характерных точек контура, м	Глубина, высота, м	
	X	Y			H1	H2
1	2	3	4	5	6	7
1	9556.15	4889.54	-	-	данные отсутствуют	данные отсутствуют
2	9555.83	4874.82	-	-	данные отсутствуют	данные отсутствуют
3	9556.18	4870.86	-	-	данные отсутствуют	данные отсутствуют
4	9558.22	4864.52	-	-	данные отсутствуют	данные отсутствуют
5	9560.49	4859.31	-	-	данные отсутствуют	данные отсутствуют
6	9562.9	4855.54	-	-	данные отсутствуют	данные отсутствуют
7	9568.2	4849.55	-	-	данные отсутствуют	данные отсутствуют
8	9573.25	4845.78	-	-	данные отсутствуют	данные отсутствуют
9	9577.67	4843.08	-	-	данные отсутствуют	данные отсутствуют
10	9582.58	4841.21	-	-	данные отсутствуют	данные отсутствуют
11	9588.04	4840.55	-	-	данные отсутствуют	данные отсутствуют
12	9593.45	4840.75	-	-	данные отсутствуют	данные отсутствуют



ДОКУМЕНТ ПОДПИСАН
ЭЛЕКТРОННОЙ ПОДПИСЬЮ

Сертификат: 64575127400433833109200328139839306360

Владелец: ФЕДЕРАЛЬНАЯ СЛУЖБА ГОСУДАРСТВЕННОЙ
РЕГИСТРАЦИИ, КАДАСТРА И КАРТОГРАФИИ
Действителен: с 17.05.2022 по 10.08.2023

полное наименование должности

инициалы, фамилия

Здание							
вид объекта недвижимости							
Лист № 2 раздела 5.1		Всего листов раздела 5.1: 3		Всего разделов: 8		Всего листов выписки: 56	
13.01.2023г. № КУВИ-001/2023-5957811							
Кадастровый номер:				77:01:0004028:1029			
13	9600.22	4841.85	-	-	-	данные отсутствуют	данные отсутствуют
14	9607.1	4843.15	-	-	-	данные отсутствуют	данные отсутствуют
15	9625.57	4852.91	-	-	-	данные отсутствуют	данные отсутствуют
16	9626.93	4851.42	-	-	-	данные отсутствуют	данные отсутствуют
17	9630.63	4854.43	-	-	-	данные отсутствуют	данные отсутствуют
18	9641.16	4873.81	-	-	-	данные отсутствуют	данные отсутствуют
19	9568.5	4917.33	-	-	-	данные отсутствуют	данные отсутствуют
20	9559.66	4901.85	-	-	-	данные отсутствуют	данные отсутствуют
21	9562.52	4900.05	-	-	-	данные отсутствуют	данные отсутствуют
1	9556.15	4889.54	-	-	-	данные отсутствуют	данные отсутствуют
2. Сведения о предельных высоте и глубине конструктивных элементов объекта недвижимости							
Предельная глубина конструктивных элементов объекта недвижимости, м					данные отсутствуют		
Предельная высота конструктивных элементов объекта недвижимости, м					данные отсутствуют		



ДОКУМЕНТ ПОДПИСАН
ЭЛЕКТРОННОЙ ПОДПИСЬЮ

Сертификат: 64575127400433833109200328139839306360

Владелец: ФЕДЕРАЛЬНАЯ СЛУЖБА ГОСУДАРСТВЕННОЙ
РЕГИСТРАЦИИ, КАДАСТРА И КАРТОГРАФИИ
Действителен: с 17.05.2022 по 10.08.2023

полное наименование должности

инициалы, фамилия

Здание			
вид объекта недвижимости			
Лист № 3 раздела 5.1	Всего листов раздела 5.1: 3	Всего разделов: 8	Всего листов выписки: 56

13.01.2023г. № КУВИ-001/2023-5957811	
Кадастровый номер:	77:01:0004028:1029

3. Сведения о характерных точках пересечения контура объекта недвижимости с контуром (контурами) иных зданий, сооружений, объектов незавершенного строительства

Система координат ПМСК Москвы						
Номера характерных точек контура	Координаты, м		Средняя квадратическая погрешность определения координат характерных точек контура, м	Глубина, высота, м		Кадастровые номера иных объектов недвижимости, с контурами которых пересекается контур данного объекта недвижимости
	X	Y		H1	H2	
1	2	3	4	5	6	7
данные отсутствуют	данные отсутствуют	данные отсутствуют	данные отсутствуют	данные отсутствуют	данные отсутствуют	данные отсутствуют



ДОКУМЕНТ ПОДПИСАН
ЭЛЕКТРОННОЙ ПОДПИСЬЮ

Сертификат: 64575127400433833109200328139839306360

Владелец: ФЕДЕРАЛЬНАЯ СЛУЖБА ГОСУДАРСТВЕННОЙ
РЕГИСТРАЦИИ, КАДАСТРА И КАРТОГРАФИИ
Действителен: с 17.05.2022 по 10.08.2023

полное наименование должности

инициалы, фамилия

Выписка из Единого государственного реестра недвижимости об объекте недвижимости

Сведения о частях объекта недвижимости


Здание			
вид объекта недвижимости			

Лист № 1 раздела 6	Всего листов раздела 6: 6	Всего разделов: 8	Всего листов выписки: 56
--------------------	---------------------------	-------------------	--------------------------


13.01.2023г. № КУВИ-001/2023-5957811

Кадастровый номер: 77:01:0004028:1029

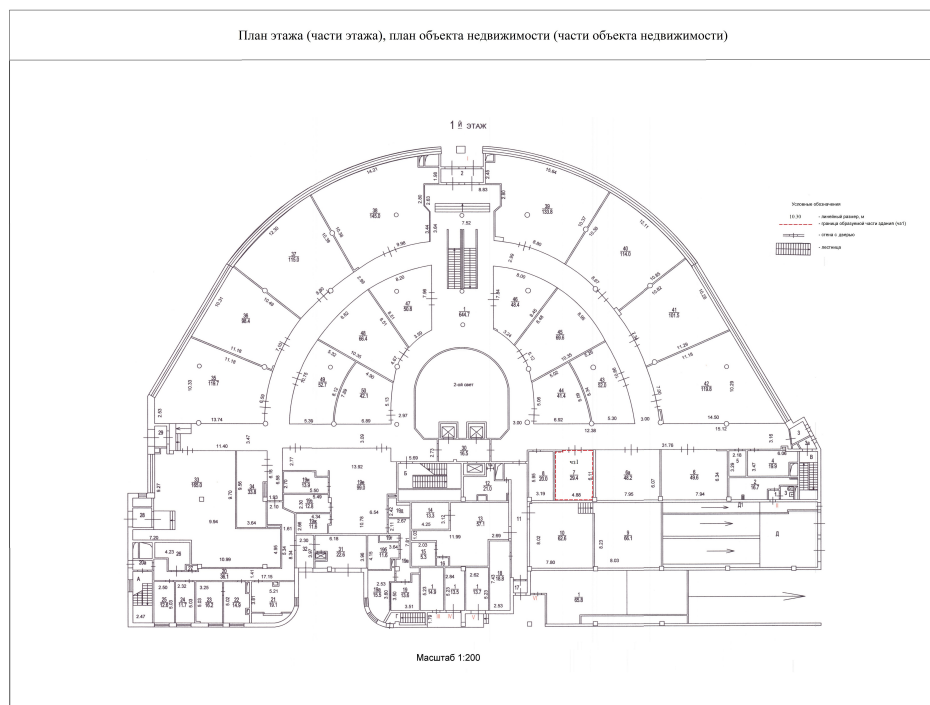
План этажа (части этажа), план объекта недвижимости (части объекта недвижимости) Учетный номер части: 1



Масштаб 1 Условные обозначения:

полное наименование должности	 ДОКУМЕНТ ПОДПИСАН ЭЛЕКТРОННОЙ ПОДПИСЬЮ Сертификат: 64575127400433833109200328139839306360 Владелец: ФЕДЕРАЛЬНАЯ СЛУЖБА ГОСУДАРСТВЕННОЙ РЕГИСТРАЦИИ, КАДАСТРА И КАРТОГРАФИИ Действителен: с 17.05.2022 по 10.08.2023	инициалы, фамилия
-------------------------------	---	-------------------

Здание			
вид объекта недвижимости			
Лист № 2 раздела 6	Всего листов раздела 6: 6	Всего разделов: 8	Всего листов выписки: 56
13.01.2023г. № КУВИ-001/2023-5957811			
Кадастровый номер:		77:01:0004028:1029	
План этажа (части этажа), план объекта недвижимости (части объекта недвижимости)		Учетный номер части:2	



Масштаб 1	Условные обозначения:		
-----------	-----------------------	--	--



ДОКУМЕНТ ПОДПИСАН
ЭЛЕКТРОННОЙ ПОДПИСЬЮ

Сертификат: 64575127400433833109200328139839306360

Владелец: ФЕДЕРАЛЬНАЯ СЛУЖБА ГОСУДАРСТВЕННОЙ
РЕГИСТРАЦИИ, КАДАСТРА И КАРТОГРАФИИ
Действителен: с 17.05.2022 по 10.08.2023

ПОЛНОЕ НАИМЕНОВАНИЕ ДОЛЖНОСТИ

инициалы, фамилия

Здание

вид объекта недвижимости

Лист № 3 раздела 6

Всего листов раздела 6: 6

Всего разделов: 8

Всего листов выписки: 56

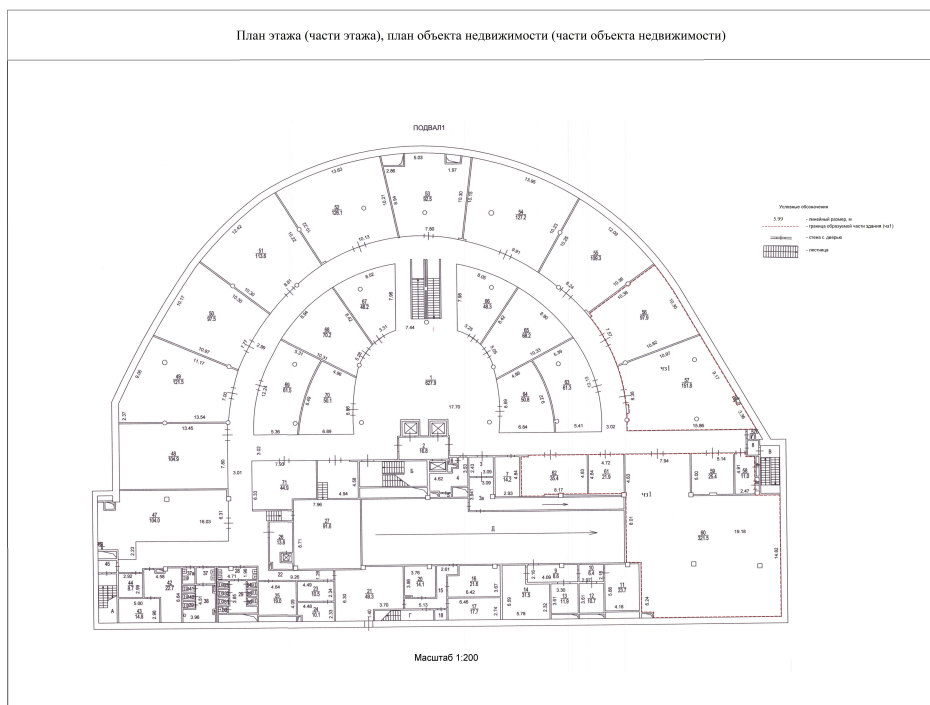
13.01.2023г. № КУВИ-001/2023-5957811

Кадастровый номер:

77:01:0004028:1029

План этажа (части этажа), план объекта недвижимости (части объекта недвижимости)

Учетный номер части:3



Масштаб 1

Условные обозначения:



ДОКУМЕНТ ПОДПИСАН
 ЭЛЕКТРОННОЙ ПОДПИСЬЮ

Сертификат: 64575127400433833109200328139839306360

Владелец: ФЕДЕРАЛЬНАЯ СЛУЖБА ГОСУДАРСТВЕННОЙ
 РЕГИСТРАЦИИ, КАДАСТРА И КАРТОГРАФИИ
 Действителен: с 17.05.2022 по 10.08.2023

полное наименование должности

инициалы, фамилия

Здание

вид объекта недвижимости

Лист № 4 раздела 6

Всего листов раздела 6: 6

Всего разделов: 8

Всего листов выписки: 56

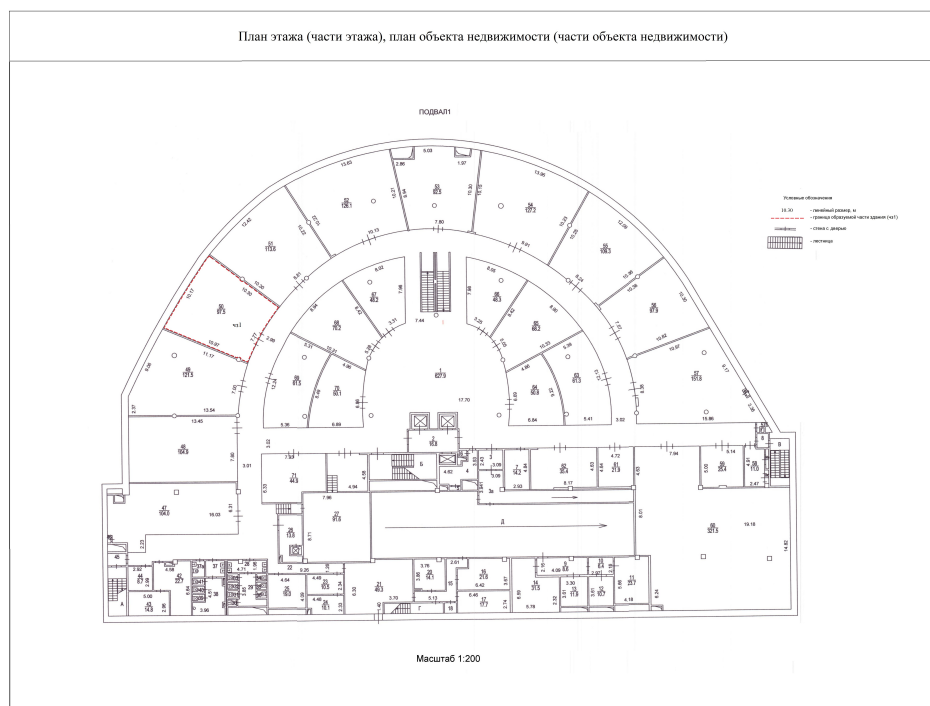
13.01.2023г. № КУВИ-001/2023-5957811

Кадастровый номер:

77:01:0004028:1029

План этажа (части этажа), план объекта недвижимости (части объекта недвижимости)

Учетный номер части:4



Масштаб 1

Условные обозначения:



ДОКУМЕНТ ПОДПИСАН
ЭЛЕКТРОННОЙ ПОДПИСЬЮ

Сертификат: 64575127400433833109200328139839306360

Владелец: ФЕДЕРАЛЬНАЯ СЛУЖБА ГОСУДАРСТВЕННОЙ

РЕГИСТРАЦИИ, КАДАСТРА И КАРТОГРАФИИ

Действителен: с 17.05.2022 по 10.08.2023

полное наименование должности

инициалы, фамилия

Здание

вид объекта недвижимости

Лист № 5 раздела 6

Всего листов раздела 6: 6

Всего разделов: 8

Всего листов выписки: 56

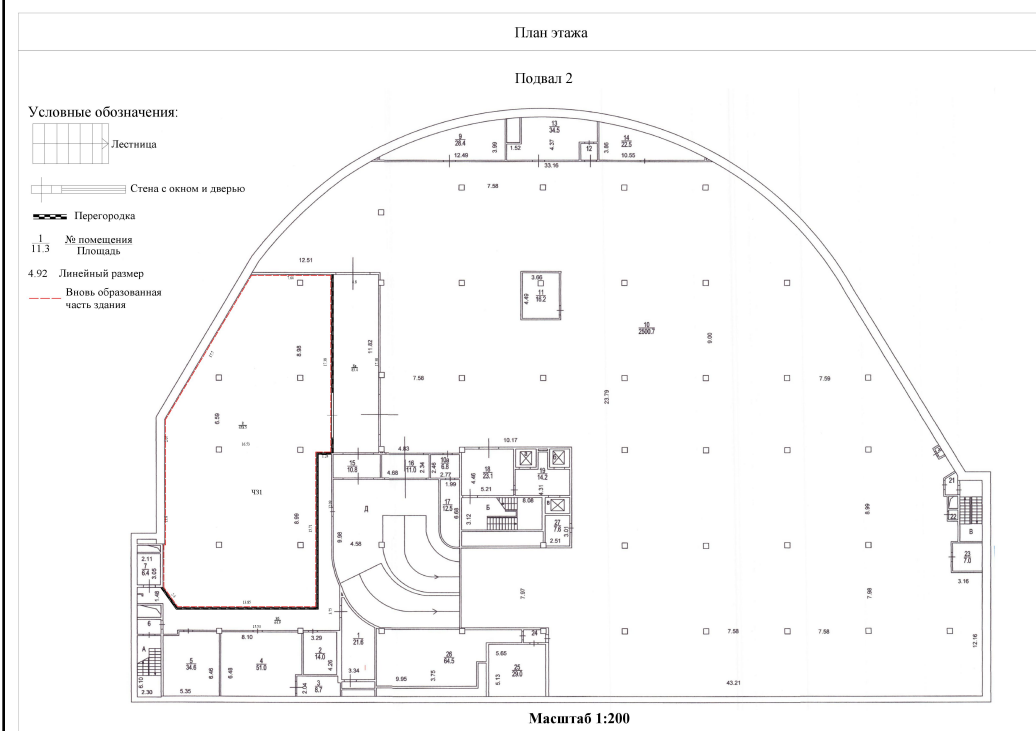
13.01.2023г. № КУВИ-001/2023-5957811

Кадастровый номер:

77:01:0004028:1029

План этажа (части этажа), план объекта недвижимости (части объекта недвижимости)

Учетный номер части:5



Масштаб 1

Условные обозначения:



ДОКУМЕНТ ПОДПИСАН
ЭЛЕКТРОННОЙ ПОДПИСЬЮ

Сертификат: 64575127400433833109200328139839306360

Владелец: ФЕДЕРАЛЬНАЯ СЛУЖБА ГОСУДАРСТВЕННОЙ

РЕГИСТРАЦИИ, КАДАСТРА И КАРТОГРАФИИ

Действителен: с 17.05.2022 по 10.08.2023

полное наименование должности

инициалы, фамилия

Здание

вид объекта недвижимости

Лист № 6 раздела 6

Всего листов раздела 6: 6

Всего разделов: 8

Всего листов выписки: 56

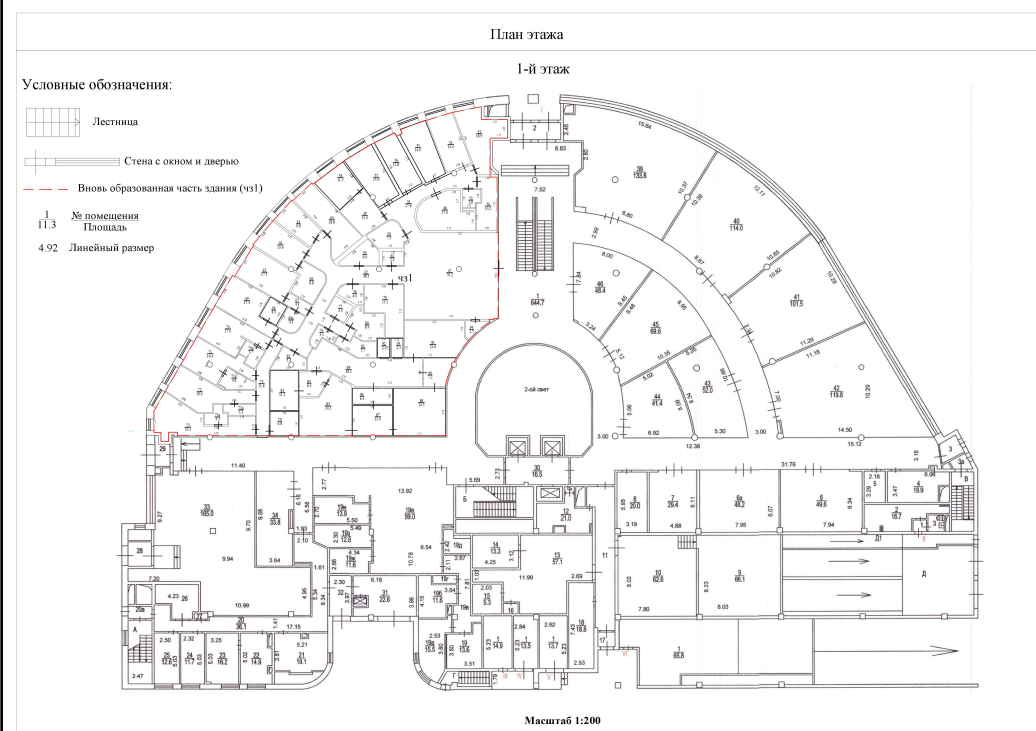
13.01.2023г. № КУВИ-001/2023-5957811

Кадастровый номер:

77:01:0004028:1029

План этажа (части этажа), план объекта недвижимости (части объекта недвижимости)

Учетный номер части:6



Масштаб 1

Условные обозначения:



ДОКУМЕНТ ПОДПИСАН
ЭЛЕКТРОННОЙ ПОДПИСЬЮ

Сертификат: 64575127400433833109200328139839306360

Владелец: ФЕДЕРАЛЬНАЯ СЛУЖБА ГОСУДАРСТВЕННОЙ
РЕГИСТРАЦИИ, КАДАСТРА И КАРТОГРАФИИ
Действителен: с 17.05.2022 по 10.08.2023

полное наименование должности

инициалы, фамилия

Выписка из Единого государственного реестра недвижимости об объекте недвижимости

Сведения о частях объекта недвижимости

Здание			
вид объекта недвижимости			

Лист № 1 раздела 6.1	Всего листов раздела 6.1: 8	Всего разделов: 8	Всего листов выписки: 56
----------------------	-----------------------------	-------------------	--------------------------

13.01.2023г. № КУВИ-001/2023-5957811

Кадастровый номер: 77:01:0004028:1029

Сведения о местоположении части (частей) объекта недвижимости на земельном участке

Учетный номер части: 1

Система координат ПМСК Москвы

Номер точки	Координаты, м		Средняя квадратическая погрешность определения координат характерных точек контура части объекта недвижимости, м	Примечание
	X	Y		
1	2	3	4	5
1	9556.15	4889.54	0.1	
2	9555.83	4874.82	0.1	
3	9556.18	4870.86	0.1	
4	9558.22	4864.52	0.1	
5	9560.49	4859.31	0.1	
6	9562.9	4855.54	0.1	
7	9568.2	4849.55	0.1	
8	9573.25	4845.78	0.1	
9	9577.67	4843.08	0.1	
10	9582.58	4841.21	0.1	
11	9588.04	4840.55	0.1	
12	9593.45	4840.75	0.1	
13	9600.22	4841.85	0.1	
14	9607.1	4843.15	0.1	
15	9625.57	4852.91	0.1	
16	9626.93	4851.42	0.1	
17	9630.63	4854.43	0.1	
18	9641.16	4873.81	0.1	
19	9568.5	4917.33	0.1	



ДОКУМЕНТ ПОДПИСАН
ЭЛЕКТРОННОЙ ПОДПИСЬЮ

Сертификат: 64575127400433833109200328139839306360

Владелец: ФЕДЕРАЛЬНАЯ СЛУЖБА ГОСУДАРСТВЕННОЙ
РЕГИСТРАЦИИ, КАДАСТРА И КАРТОГРАФИИ
Действителен: с 17.05.2022 по 10.08.2023

полное наименование должности

инициалы, фамилия

Здание			
вид объекта недвижимости			
Лист № 2 раздела 6.1	Всего листов раздела 6.1: 8	Всего разделов: 8	Всего листов выписки: 56
13.01.2023г. № КУВИ-001/2023-5957811			
Кадастровый номер:		77:01:0004028:1029	
20	9559.66	4901.85	0.1
21	9562.52	4900.05	0.1
1	9556.15	4889.54	0.1



ДОКУМЕНТ ПОДПИСАН
ЭЛЕКТРОННОЙ ПОДПИСЬЮ

Сертификат: 64575127400433833109200328139839306360

Владелец: ФЕДЕРАЛЬНАЯ СЛУЖБА ГОСУДАРСТВЕННОЙ
РЕГИСТРАЦИИ, КАДАСТРА И КАРТОГРАФИИ
Действителен: с 17.05.2022 по 10.08.2023

полное наименование должности

инициалы, фамилия

Здание			
вид объекта недвижимости			

Лист № 3 раздела 6.1	Всего листов раздела 6.1: 8	Всего разделов: 8	Всего листов выписки: 56
----------------------	-----------------------------	-------------------	--------------------------

13.01.2023г. № КУВИ-001/2023-5957811

Кадастровый номер: 77:01:0004028:1029

Сведения о местоположении части (частей) объекта недвижимости на земельном участке

Учетный номер части: 2

Система координат ПМСК Москвы

Номер точки	Координаты, м		Средняя квадратическая погрешность определения координат характерных точек контура части объекта недвижимости, м	Примечание
	X	Y		
1	2	3	4	5
1	9556.15	4889.54	0.1	
2	9555.83	4874.82	0.1	
3	9556.18	4870.86	0.1	
4	9558.22	4864.52	0.1	
5	9560.49	4859.31	0.1	
6	9562.9	4855.54	0.1	
7	9568.2	4849.55	0.1	
8	9573.25	4845.78	0.1	
9	9577.67	4843.08	0.1	
10	9582.58	4841.21	0.1	
11	9588.04	4840.55	0.1	
12	9593.45	4840.75	0.1	
13	9600.22	4841.85	0.1	
14	9607.1	4843.15	0.1	
15	9625.57	4852.91	0.1	
16	9626.93	4851.42	0.1	
17	9630.63	4854.43	0.1	
18	9641.16	4873.81	0.1	
19	9568.5	4917.33	0.1	
20	9559.66	4901.85	0.1	
21	9562.52	4900.05	0.1	
1	9556.15	4889.54	0.1	



ДОКУМЕНТ ПОДПИСАН
ЭЛЕКТРОННОЙ ПОДПИСЬЮ

Сертификат: 64575127400433833109200328139839306360

Владелец: ФЕДЕРАЛЬНАЯ СЛУЖБА ГОСУДАРСТВЕННОЙ

РЕГИСТРАЦИИ, КАДАСТРА И КАРТОГРАФИИ

Действителен: с 17.05.2022 по 10.08.2023

полное наименование должности

инициалы, фамилия

Здание			
вид объекта недвижимости			

Лист № 4 раздела 6.1	Всего листов раздела 6.1: 8	Всего разделов: 8	Всего листов выписки: 56
----------------------	-----------------------------	-------------------	--------------------------

13.01.2023г. № КУВИ-001/2023-5957811

Кадастровый номер:

77:01:0004028:1029

Сведения о местоположении части (частей) объекта недвижимости на земельном участке

Учетный номер части: 3

Система координат ПМСК Москвы

Номер точки	Координаты, м		Средняя квадратическая погрешность определения координат характерных точек контура части объекта недвижимости, м	Примечание
	X	Y		
1	2	3	4	5
1	9556.15	4889.54	0.1	
2	9555.83	4874.82	0.1	
3	9556.18	4870.86	0.1	
4	9558.22	4864.52	0.1	
5	9560.49	4859.31	0.1	
6	9562.9	4855.54	0.1	
7	9568.2	4849.55	0.1	
8	9573.25	4845.78	0.1	
9	9577.67	4843.08	0.1	
10	9582.58	4841.21	0.1	
11	9588.04	4840.55	0.1	
12	9593.45	4840.75	0.1	
13	9600.22	4841.85	0.1	
14	9607.1	4843.15	0.1	
15	9625.57	4852.91	0.1	
16	9626.93	4851.42	0.1	
17	9630.63	4854.43	0.1	
18	9641.16	4873.81	0.1	
19	9568.5	4917.33	0.1	
20	9559.66	4901.85	0.1	
21	9562.52	4900.05	0.1	
1	9556.15	4889.54	0.1	



ДОКУМЕНТ ПОДПИСАН
ЭЛЕКТРОННОЙ ПОДПИСЬЮ

Сертификат: 64575127400433833109200328139839306360

Владелец: ФЕДЕРАЛЬНАЯ СЛУЖБА ГОСУДАРСТВЕННОЙ

РЕГИСТРАЦИИ, КАДАСТРА И КАРТОГРАФИИ

Действителен: с 17.05.2022 по 10.08.2023

полное наименование должности

инициалы, фамилия

Здание			
вид объекта недвижимости			

Лист № 5 раздела 6.1	Всего листов раздела 6.1: 8	Всего разделов: 8	Всего листов выписки: 56
----------------------	-----------------------------	-------------------	--------------------------

13.01.2023г. № КУВИ-001/2023-5957811

Кадастровый номер: 77:01:0004028:1029

Сведения о местоположении части (частей) объекта недвижимости на земельном участке

Учетный номер части: 4

Система координат ПМСК Москвы

Номер точки	Координаты, м		Средняя квадратическая погрешность определения координат характерных точек контура части объекта недвижимости, м	Примечание
	X	Y		
1	2	3	4	5
1	9556.15	4889.54	0.1	
2	9555.83	4874.82	0.1	
3	9556.18	4870.86	0.1	
4	9558.22	4864.52	0.1	
5	9560.49	4859.31	0.1	
6	9562.9	4855.54	0.1	
7	9568.2	4849.55	0.1	
8	9573.25	4845.78	0.1	
9	9577.67	4843.08	0.1	
10	9582.58	4841.21	0.1	
11	9588.04	4840.55	0.1	
12	9593.45	4840.75	0.1	
13	9600.22	4841.85	0.1	
14	9607.1	4843.15	0.1	
15	9625.57	4852.91	0.1	
16	9626.93	4851.42	0.1	
17	9630.63	4854.43	0.1	
18	9641.16	4873.81	0.1	
19	9568.5	4917.33	0.1	
20	9559.66	4901.85	0.1	
21	9562.52	4900.05	0.1	
1	9556.15	4889.54	0.1	



ДОКУМЕНТ ПОДПИСАН
ЭЛЕКТРОННОЙ ПОДПИСЬЮ

Сертификат: 64575127400433833109200328139839306360

Владелец: ФЕДЕРАЛЬНАЯ СЛУЖБА ГОСУДАРСТВЕННОЙ

РЕГИСТРАЦИИ, КАДАСТРА И КАРТОГРАФИИ

Действителен: с 17.05.2022 по 10.08.2023

полное наименование должности

инициалы, фамилия

Здание			
вид объекта недвижимости			

Лист № 6 раздела 6.1	Всего листов раздела 6.1: 8	Всего разделов: 8	Всего листов выписки: 56
----------------------	-----------------------------	-------------------	--------------------------

13.01.2023г. № КУВИ-001/2023-5957811

Кадастровый номер: 77:01:0004028:1029

Сведения о местоположении части (частей) объекта недвижимости на земельном участке

Учетный номер части: 5

Система координат ПМСК Москвы

Номер точки	Координаты, м		Средняя квадратическая погрешность определения координат характерных точек контура части объекта недвижимости, м	Примечание
	X	Y		
1	2	3	4	5
1	9556.15	4889.54	0.1	
2	9555.83	4874.82	0.1	
3	9556.18	4870.86	0.1	
4	9558.22	4864.52	0.1	
5	9560.49	4859.31	0.1	
6	9562.9	4855.54	0.1	
7	9568.2	4849.55	0.1	
8	9573.25	4845.78	0.1	
9	9577.67	4843.08	0.1	
10	9582.58	4841.21	0.1	
11	9588.04	4840.55	0.1	
12	9593.45	4840.75	0.1	
13	9600.22	4841.85	0.1	
14	9607.1	4843.15	0.1	
15	9625.57	4852.91	0.1	
16	9626.93	4851.42	0.1	
17	9630.63	4854.43	0.1	
18	9641.16	4873.81	0.1	
19	9568.5	4917.33	0.1	
20	9559.66	4901.85	0.1	
21	9562.52	4900.05	0.1	
1	9556.15	4889.54	0.1	



ДОКУМЕНТ ПОДПИСАН
ЭЛЕКТРОННОЙ ПОДПИСЬЮ

Сертификат: 64575127400433833109200328139839306360

Владелец: ФЕДЕРАЛЬНАЯ СЛУЖБА ГОСУДАРСТВЕННОЙ

РЕГИСТРАЦИИ, КАДАСТРА И КАРТОГРАФИИ

Действителен: с 17.05.2022 по 10.08.2023

полное наименование должности

инициалы, фамилия

Здание			
вид объекта недвижимости			

Лист № 7 раздела 6.1	Всего листов раздела 6.1: 8	Всего разделов: 8	Всего листов выписки: 56
----------------------	-----------------------------	-------------------	--------------------------

13.01.2023г. № КУВИ-001/2023-5957811

Кадастровый номер: 77:01:0004028:1029

Сведения о местоположении части (частей) объекта недвижимости на земельном участке

Учетный номер части: 6

Система координат ПМСК Москвы

Номер точки	Координаты, м		Средняя квадратическая погрешность определения координат характерных точек контура части объекта недвижимости, м	Примечание
	X	Y		
1	2	3	4	5
1	9556.15	4889.54	0.1	
2	9555.83	4874.82	0.1	
3	9556.18	4870.86	0.1	
4	9558.22	4864.52	0.1	
5	9560.49	4859.31	0.1	
6	9562.9	4855.54	0.1	
7	9568.2	4849.55	0.1	
8	9573.25	4845.78	0.1	
9	9577.67	4843.08	0.1	
10	9582.58	4841.21	0.1	
11	9588.04	4840.55	0.1	
12	9593.45	4840.75	0.1	
13	9600.22	4841.85	0.1	
14	9607.1	4843.15	0.1	
15	9625.57	4852.91	0.1	
16	9626.93	4851.42	0.1	
17	9630.63	4854.43	0.1	
18	9641.16	4873.81	0.1	
19	9568.5	4917.33	0.1	
20	9559.66	4901.85	0.1	
21	9562.52	4900.05	0.1	
1	9556.15	4889.54	0.1	



ДОКУМЕНТ ПОДПИСАН
ЭЛЕКТРОННОЙ ПОДПИСЬЮ

Сертификат: 64575127400433833109200328139839306360

Владелец: ФЕДЕРАЛЬНАЯ СЛУЖБА ГОСУДАРСТВЕННОЙ

РЕГИСТРАЦИИ, КАДАСТРА И КАРТОГРАФИИ

Действителен: с 17.05.2022 по 10.08.2023

полное наименование должности

инициалы, фамилия

Здание			
вид объекта недвижимости			
Лист № 8 раздела 6.1	Всего листов раздела 6.1: 8	Всего разделов: 8	Всего листов выписки: 56

13.01.2023г. № КУВИ-001/2023-5957811

Кадастровый номер: 77:01:0004028:1029

Общие сведения о части объекта недвижимости					
Учетный номер части	Основная характеристика, единица измерения			Описание местоположения части	Содержание ограничения в использовании или ограничения права на объект недвижимости или обременения объекта недвижимости
	тип	значение	единица измерения		
1	площадь	364.7	в квадратных метрах	часть здания расположена на 2-ом этаже – ком. 1, 3, 4, 5, 6, 11, 12, 13, 14, 15	данные отсутствуют
	протяженность	0	в метрах		
	объем	0	в кубических метрах		
2	площадь	29.4	в квадратных метрах	часть здания (чз1) расположена на этаже 1 - ком. 7	данные отсутствуют
	протяженность	0	в метрах		
	объем	0	в кубических метрах		
3	площадь	664.9	в квадратных метрах	часть здания (чз1) расположена на этаже подвала 1 - ком. 56, 57, 58, 59, 60, 61, 62	данные отсутствуют
	протяженность	0	в метрах		
	объем	0	в кубических метрах		
4	площадь	97.5	в квадратных метрах	часть здания (чз1) расположена на этаже подвала 1 - ком. 50	данные отсутствуют
	протяженность	0	в метрах		
	объем	0	в кубических метрах		
5	площадь	458.5	в квадратных метрах	часть здания (чз1) расположена на этаже подвала 2 - ком. 8	данные отсутствуют
	протяженность	0	в метрах		
	объем	0	в кубических метрах		
6	площадь	686.1	в квадратных метрах	часть здания (чз1) расположена на 1-ом этажеи состоит из комнат 47-68, 68а, 69-70, 70а, 71, 71а, 72, 72а, 73, 73а, 74-94	данные отсутствуют
	протяженность	0	в метрах		
	объем	0	в кубических метрах		



ДОКУМЕНТ ПОДПИСАН
ЭЛЕКТРОННОЙ ПОДПИСЬЮ

Сертификат: 64575127400433833109200328139839306360

Владелец: ФЕДЕРАЛЬНАЯ СЛУЖБА ГОСУДАРСТВЕННОЙ

РЕГИСТРАЦИИ, КАДАСТРА И КАРТОГРАФИИ

Действителен: с 17.05.2022 по 10.08.2023

полное наименование должности

инициалы, фамилия

Выписка из Единого государственного реестра недвижимости об объекте недвижимости
Перечень помещений, машино-мест, расположенных в здании, сооружении

Здание			
вид объекта недвижимости			
Лист № 1 раздела 7	Всего листов раздела 7: 2	Всего разделов: 8	Всего листов выписки: 56
13.01.2023г. № КУВИ-001/2023-5957811			
Кадастровый номер:		77:01:0004028:1029	

№ п/п	Кадастровый номер помещения, машино-места	Номер этажа (этажей)	Обозначение (номер) помещения, машино-места на поэтажном плане	Назначение помещения	Вид разрешенного использования	Площадь, м2
1	77:01:0004028:2211	2	4304107/0001	Нежилое	данные отсутствуют	3550.9
2	77:01:0004028:2212	2	4304107/0002	Нежилое	данные отсутствуют	223.7
3	77:01:0004028:2213	1	4304107/0003	Нежилое	данные отсутствуют	3359.6
4	77:01:0004028:2214	1	4304107/0004	Нежилое	данные отсутствуют	156.7
5	77:01:0004028:2215	1	4304107/0005	Нежилое	данные отсутствуют	3066.1
6	77:01:0004028:2216	1	4304107/0006	Нежилое	данные отсутствуют	20.4
7	77:01:0004028:2217	1	4304107/0007	Нежилое	данные отсутствуют	14.9
8	77:01:0004028:2218	1	4304107/0008	Нежилое	данные отсутствуют	13.5
9	77:01:0004028:2219	1	4304107/0009	Нежилое	данные отсутствуют	13.7
10	77:01:0004028:2220	1	4304107/0010	Нежилое	данные отсутствуют	65.8
11	77:01:0004028:2221	1	4304107/0011	Нежилое	данные отсутствуют	205.9
12	77:01:0004028:2222	2	4304107/0012	Нежилое	данные отсутствуют	408.2
13	77:01:0004028:2223	2	4304107/0013	Нежилое	данные отсутствуют	26.1



ДОКУМЕНТ ПОДПИСАН
ЭЛЕКТРОННОЙ ПОДПИСЬЮ

Сертификат: 64575127400433833109200328139839306360

Владелец: ФЕДЕРАЛЬНАЯ СЛУЖБА ГОСУДАРСТВЕННОЙ
РЕГИСТРАЦИИ, КАДАСТРА И КАРТОГРАФИИ
Действителен: с 17.05.2022 по 10.08.2023

полное наименование должности

инициалы, фамилия

Здание						
вид объекта недвижимости						
Лист № 2 раздела 7		Всего листов раздела 7: 2		Всего разделов: 8		Всего листов выписки: 56
13.01.2023г. № КУВИ-001/2023-5957811						
Кадастровый номер:				77:01:0004028:1029		
14	77:01:0004028:4584	1	этаж 1: пом. I ком. 19, 19а, 19б, 19в, 19г, 19д, 19е, 19ж, 19з, 19и, 20, 20б, 20в, 20г, 21, 21а, 22-28, 31-32, 32а, 33, 33а, 33б, 33в, 33г, 33д, 33е, 33ж, 33з, 34	Нежилое помещение	данные отсутствуют	594.9
15	77:01:0004028:4585	2, 1, 2, 1	этаж 2: пом. I ком. 1-15; ком. А, подвал 1: пом. I ком. 1-3, 3а, 4-37, 37а, 38-57, 57а, 57б, 58, 58а, 58б, 59-71, подвал 2: пом. I ком. 1-10, 10а, 11-27; ком. А, Б, В, Д, а, б, в, этаж 1: пом. I ком. 1-3, 3а, 4-6, 6а, 7-12, 12а, 13-18, 20а, 29, 30, 35-50; пом. II ком. 1-3; пом. III ком. 1; пом. IV ком. 1; пом. V ком. 1; пом. VI ком. 1; ком. А, Б, В, Г, Д, Д1	Нежилое помещение	данные отсутствуют	10568.9
16	77:01:0004028:4605	2, 1, 2, 1	этаж 2: пом. I ком. 1-15, ком. А, подвал 1: пом. I ком. 1-3, 3а, 4-37, 37а, 38-57, 57а, 57б, 58-71, ком. А, Б, В, Г, Г, Д, подвал 2: пом. I ком. 1-10, 10а, 11-27, ком. А, а, Б, б, В, в, Д, этаж 1: пом. I ком. 1-3, 3а, 4-6, 6а, 7-12, 12а, 13-18, 20а, 29, 30, 35-50, пом. II ком. 1-3, пом. III ком. 1, пом. IV ком. 1, пом. V ком. 1, пом. VI ком. 1, ком. А, Б, В, Г, Д, Д1	Нежилое помещение	данные отсутствуют	10565.4
17	77:01:0004028:4606	1	этаж 1: пом. I ком. 19, 19а, 19б, 19в, 19г, 19д, 19е, 19ж, 19з, 19и, 20-28, 31-34	Нежилое помещение	данные отсутствуют	560.1



ДОКУМЕНТ ПОДПИСАН
ЭЛЕКТРОННОЙ ПОДПИСЬЮ

Сертификат: 64575127400433833109200328139839306360

Владелец: ФЕДЕРАЛЬНАЯ СЛУЖБА ГОСУДАРСТВЕННОЙ
РЕГИСТРАЦИИ, КАДАСТРА И КАРТОГРАФИИ
Действителен: с 17.05.2022 по 10.08.2023

ПОЛНОЕ НАИМЕНОВАНИЕ ДОЛЖНОСТИ

инициалы, фамилия

Выписка из Единого государственного реестра недвижимости об объекте недвижимости
 План расположения помещения, машино-места на этаже (плане этажа)

Здание			
вид объекта недвижимости			
Лист № 1 раздела 8	Всего листов раздела 8: 28	Всего разделов: 8	Всего листов выписки: 56
13.01.2023г. № КУВИ-001/2023-5957811		Номер этажа (этажей): 2	
Кадастровый номер: 77:01:0004028:1029			



Масштаб 1



**ДОКУМЕНТ ПОДПИСАН
 ЭЛЕКТРОННОЙ ПОДПИСЬЮ**

Сертификат: 64575127400433833109200328139839306360
 Владелец: ФЕДЕРАЛЬНАЯ СЛУЖБА ГОСУДАРСТВЕННОЙ
 РЕГИСТРАЦИИ, КАДАСТРА И КАРТОГРАФИИ
 Действителен: с 17.05.2022 по 10.08.2023

полное наименование должности		инициалы, фамилия
-------------------------------	--	-------------------

Здание

вид объекта недвижимости

Лист № 2 раздела 8

Всего листов раздела 8: 28

Всего разделов: 8

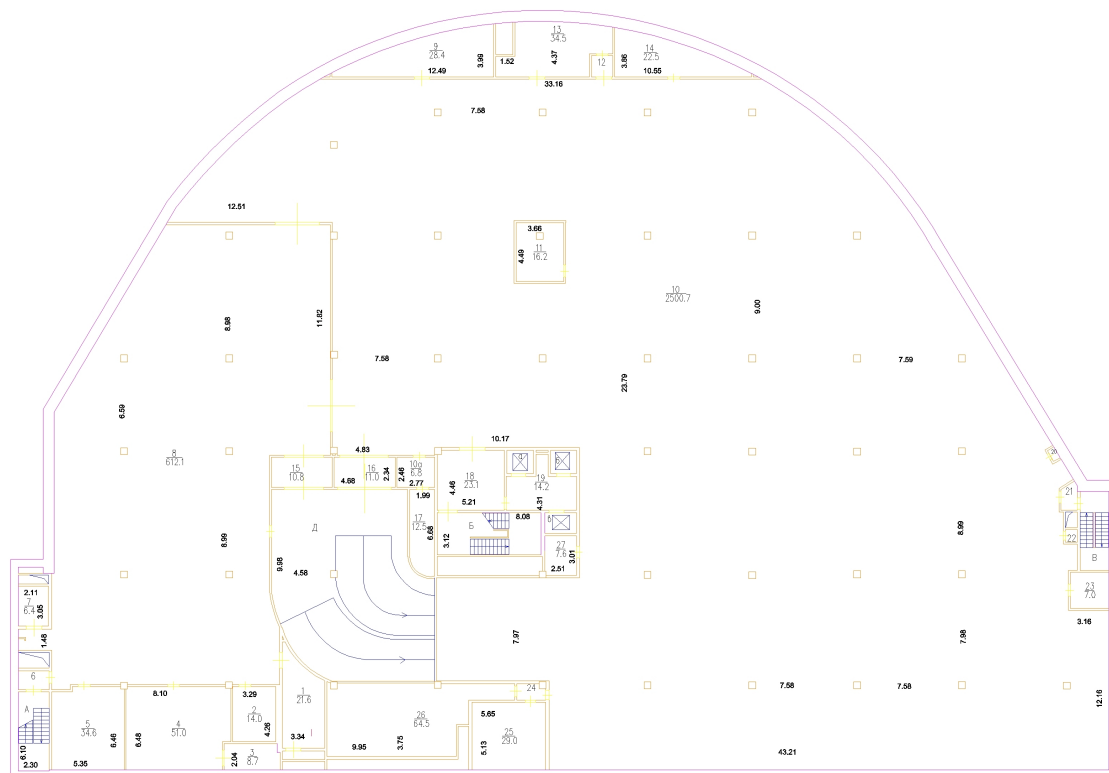
Всего листов выписки: 56

13.01.2023г. № КУВИ-001/2023-5957811

Кадастровый номер: 77:01:0004028:1029

Номер этажа (этажей): 2

Подвал 2
Новый Арбат ул д36 с3
06.12.05



Масштаб 1



ДОКУМЕНТ ПОДПИСАН
ЭЛЕКТРОННОЙ ПОДПИСЬЮ

Сертификат: 64575127400433833109200328139839306360

Владелец: ФЕДЕРАЛЬНАЯ СЛУЖБА ГОСУДАРСТВЕННОЙ
РЕГИСТРАЦИИ, КАДАСТРА И КАРТОГРАФИИ
Действителен: с 17.05.2022 по 10.08.2023

полное наименование должности

инициалы, фамилия

Здание

вид объекта недвижимости

Лист № 3 раздела 8

Всего листов раздела 8: 28

Всего разделов: 8

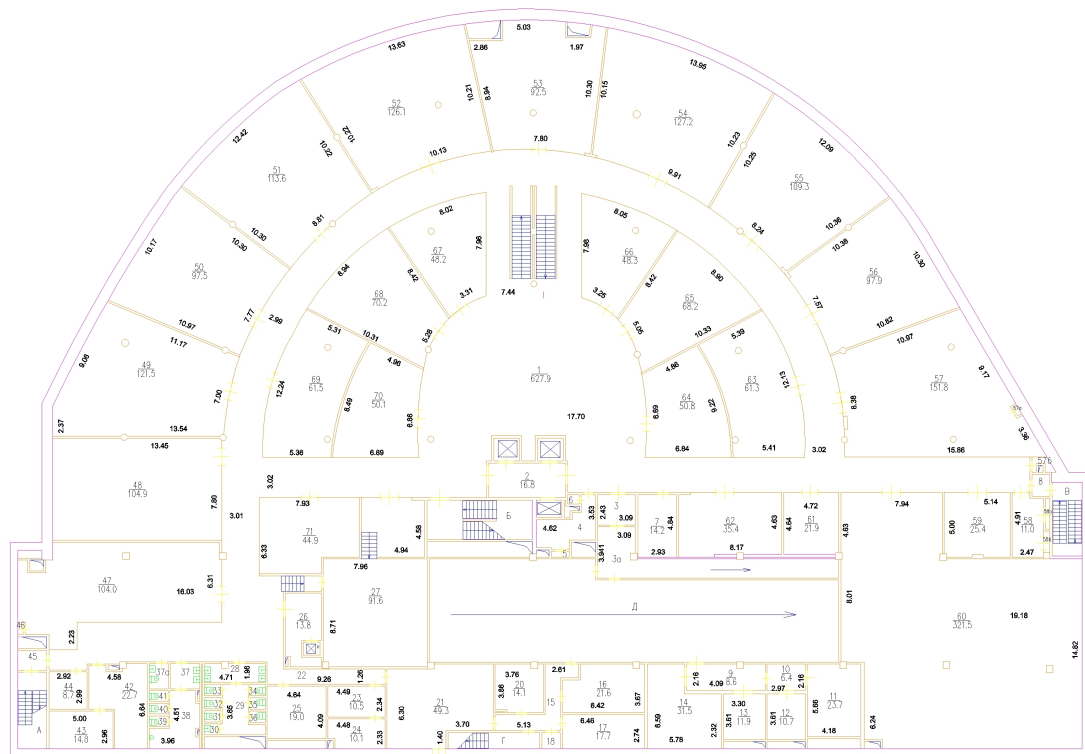
Всего листов выписки: 56

13.01.2023г. № КУВИ-001/2023-5957811

Кадастровый номер: 77:01:0004028:1029

Номер этажа (этажей): 1

Подвал 1
Новый Арбат ул д36 с3
06.12.05



Масштаб 1



ДОКУМЕНТ ПОДПИСАН
ЭЛЕКТРОННОЙ ПОДПИСЬЮ

Сертификат: 64575127400433833109200328139839306360

Владелец: ФЕДЕРАЛЬНАЯ СЛУЖБА ГОСУДАРСТВЕННОЙ

РЕГИСТРАЦИИ, КАДАСТРА И КАРТОГРАФИИ

Действителен: с 17.05.2022 по 10.08.2023

полное наименование должности

инициалы, фамилия

Здание

вид объекта недвижимости

Лист № 4 раздела 8

Всего листов раздела 8: 28

Всего разделов: 8

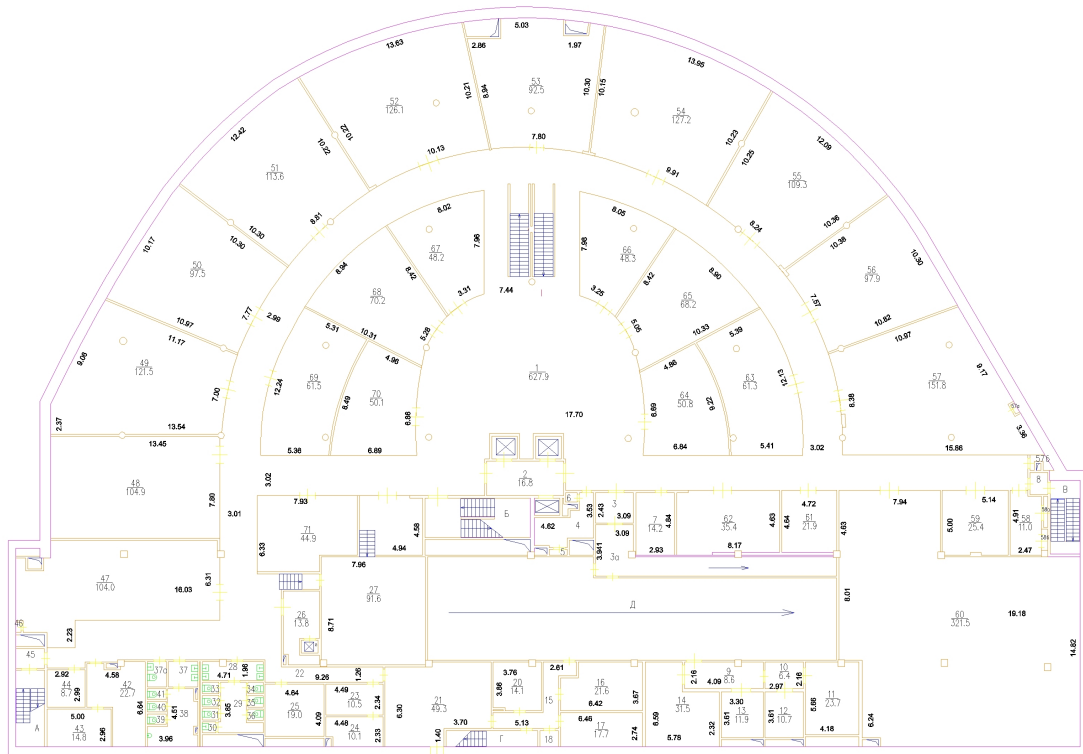
Всего листов выписки: 56

13.01.2023г. № КУВИ-001/2023-5957811

Кадастровый номер: 77:01:0004028:1029

Номер этажа (этажей): 1

Подвал 1
Новый Арбат ул д36 с3
06.12.05



Масштаб 1



ДОКУМЕНТ ПОДПИСАН
ЭЛЕКТРОННОЙ ПОДПИСЬЮ

Сертификат: 64575127400433833109200328139839306360

Владелец: ФЕДЕРАЛЬНАЯ СЛУЖБА ГОСУДАРСТВЕННОЙ
РЕГИСТРАЦИИ, КАДАСТРА И КАРТОГРАФИИ
Действителен: с 17.05.2022 по 10.08.2023

полное наименование должности

инициалы, фамилия

Здание

вид объекта недвижимости

Лист № 5 раздела 8

Всего листов раздела 8: 28

Всего разделов: 8

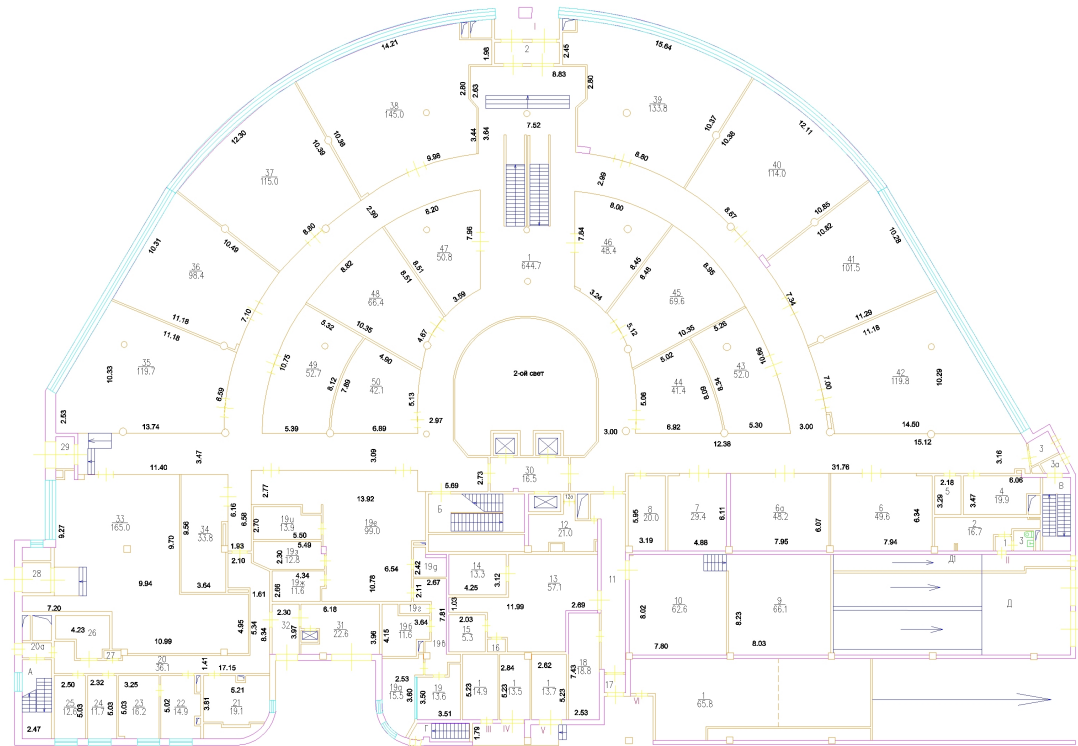
Всего листов выписки: 56

13.01.2023г. № КУВИ-001/2023-5957811

Кадастровый номер: 77:01:0004028:1029

Номер этажа (этажей): 1

1 этаж
Новый Арбат ул д36 с3
06.12.05



Масштаб 1



ДОКУМЕНТ ПОДПИСАН
ЭЛЕКТРОННОЙ ПОДПИСЬЮ

Сертификат: 64575127400433833109200328139839306360

Владелец: ФЕДЕРАЛЬНАЯ СЛУЖБА ГОСУДАРСТВЕННОЙ
РЕГИСТРАЦИИ, КАДАСТРА И КАРТОГРАФИИ
Действителен: с 17.05.2022 по 10.08.2023

полное наименование должности

инициалы, фамилия

Здание

вид объекта недвижимости

Лист № 6 раздела 8

Всего листов раздела 8: 28

Всего разделов: 8

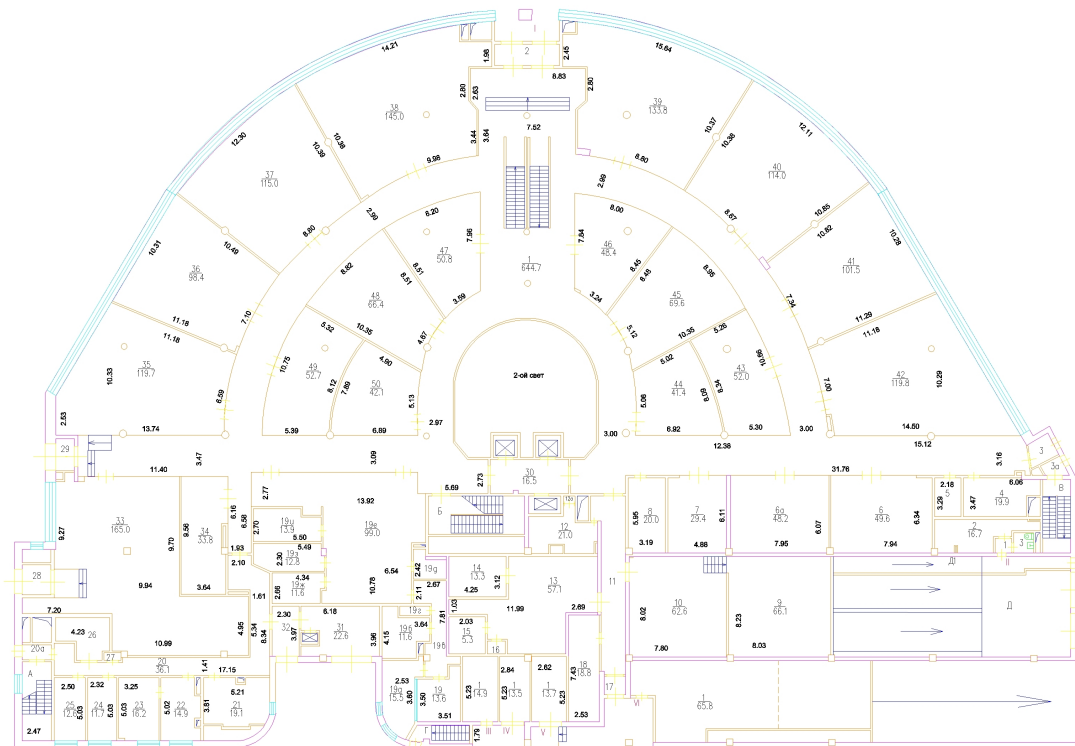
Всего листов выписки: 56

13.01.2023г. № КУВИ-001/2023-5957811

Кадастровый номер: 77:01:0004028:1029

Номер этажа (этажей): 1

1 этаж
Новый Арбат ул д36 с3
06.12.05



Масштаб 1



ДОКУМЕНТ ПОДПИСАН
ЭЛЕКТРОННОЙ ПОДПИСЬЮ

Сертификат: 64575127400433833109200328139839306360

Владелец: ФЕДЕРАЛЬНАЯ СЛУЖБА ГОСУДАРСТВЕННОЙ

РЕГИСТРАЦИИ, КАДАСТРА И КАРТОГРАФИИ

Действителен: с 17.05.2022 по 10.08.2023

полное наименование должности

инициалы, фамилия

Здание

вид объекта недвижимости

Лист № 7 раздела 8

Всего листов раздела 8: 28

Всего разделов: 8

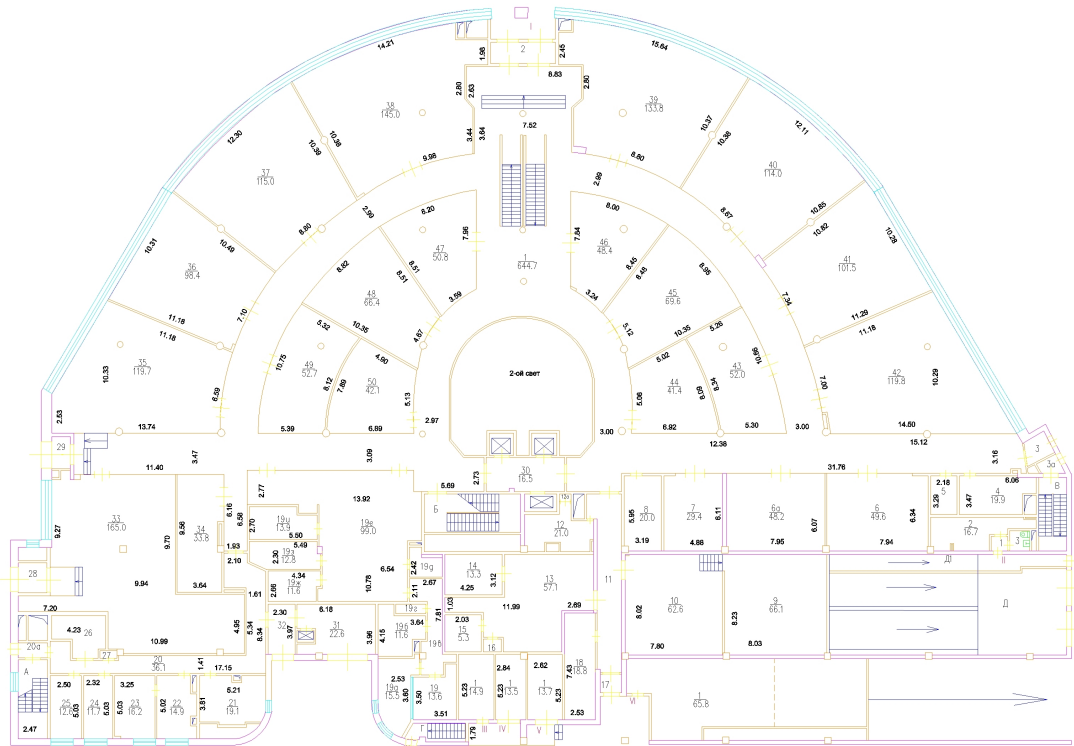
Всего листов выписки: 56

13.01.2023г. № КУВИ-001/2023-5957811

Кадастровый номер: 77:01:0004028:1029

Номер этажа (этажей): 1

1 этаж
Новый Арбат ул д36 с3
06.12.05



Масштаб 1



ДОКУМЕНТ ПОДПИСАН
ЭЛЕКТРОННОЙ ПОДПИСЬЮ

Сертификат: 64575127400433833109200328139839306360

Владелец: ФЕДЕРАЛЬНАЯ СЛУЖБА ГОСУДАРСТВЕННОЙ
РЕГИСТРАЦИИ, КАДАСТРА И КАРТОГРАФИИ
Действителен: с 17.05.2022 по 10.08.2023

полное наименование должности

инициалы, фамилия

Здание

вид объекта недвижимости

Лист № 8 раздела 8

Всего листов раздела 8: 28

Всего разделов: 8

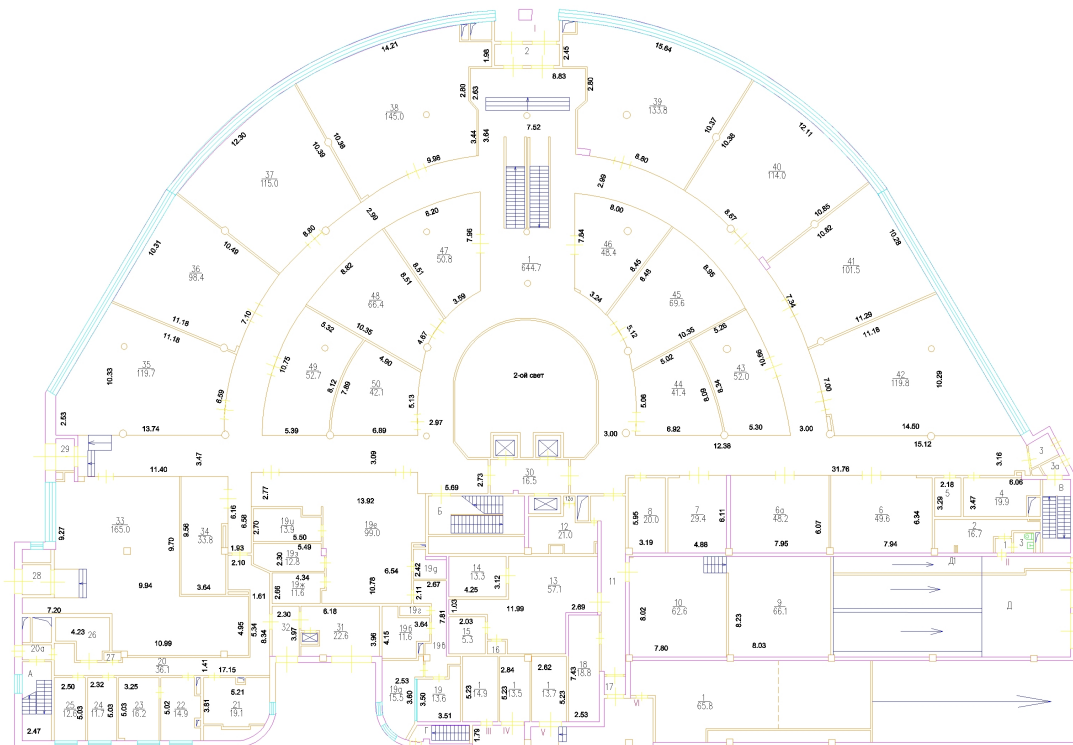
Всего листов выписки: 56

13.01.2023г. № КУВИ-001/2023-5957811

Кадастровый номер: 77:01:0004028:1029

Номер этажа (этажей): 1

1 этаж
Новый Арбат ул д36 с3
06.12.05



Масштаб 1



ДОКУМЕНТ ПОДПИСАН
ЭЛЕКТРОННОЙ ПОДПИСЬЮ

Сертификат: 64575127400433833109200328139839306360

Владелец: ФЕДЕРАЛЬНАЯ СЛУЖБА ГОСУДАРСТВЕННОЙ

РЕГИСТРАЦИИ, КАДАСТРА И КАРТОГРАФИИ

Действителен: с 17.05.2022 по 10.08.2023

полное наименование должности

инициалы, фамилия

Здание

вид объекта недвижимости

Лист № 9 раздела 8

Всего листов раздела 8: 28

Всего разделов: 8

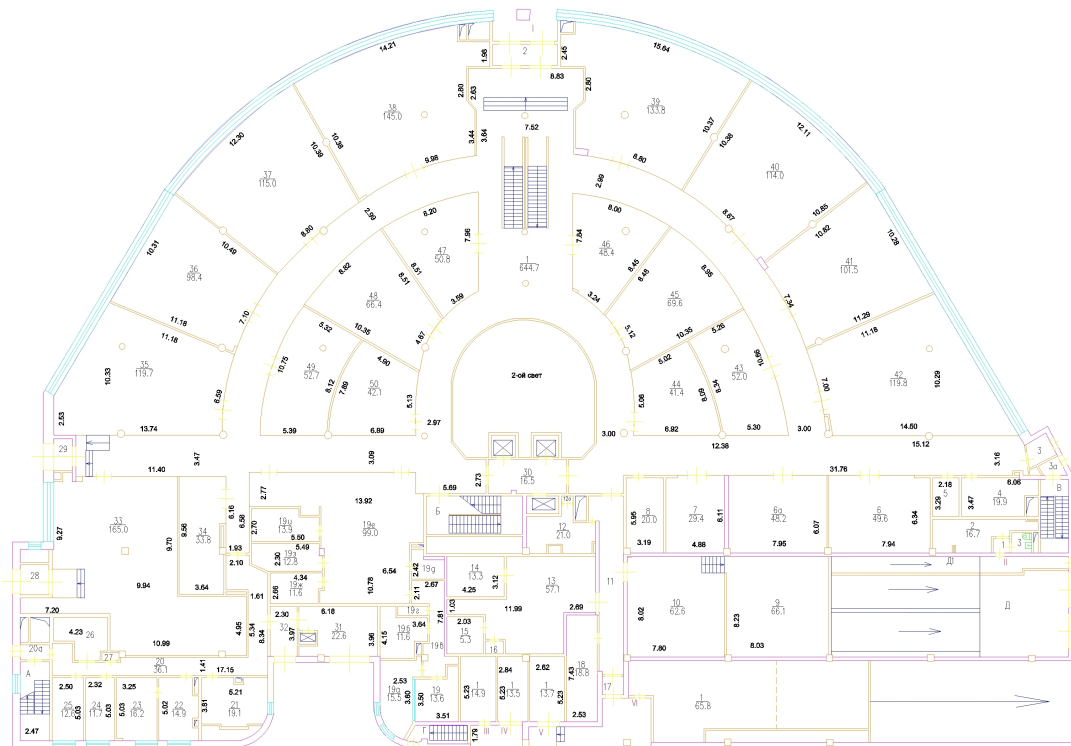
Всего листов выписки: 56

13.01.2023г. № КУВИ-001/2023-5957811

Кадастровый номер: 77:01:0004028:1029

Номер этажа (этажей): 1

1 этаж
Новый Арбат ул д36 с3
06.12.05



Масштаб 1



ДОКУМЕНТ ПОДПИСАН
ЭЛЕКТРОННОЙ ПОДПИСЬЮ

Сертификат: 64575127400433833109200328139839306360

Владелец: ФЕДЕРАЛЬНАЯ СЛУЖБА ГОСУДАРСТВЕННОЙ
РЕГИСТРАЦИИ, КАДАСТРА И КАРТОГРАФИИ
Действителен: с 17.05.2022 по 10.08.2023

полное наименование должности

инициалы, фамилия

Здание

вид объекта недвижимости

Лист № 10 раздела 8

Всего листов раздела 8: 28

Всего разделов: 8

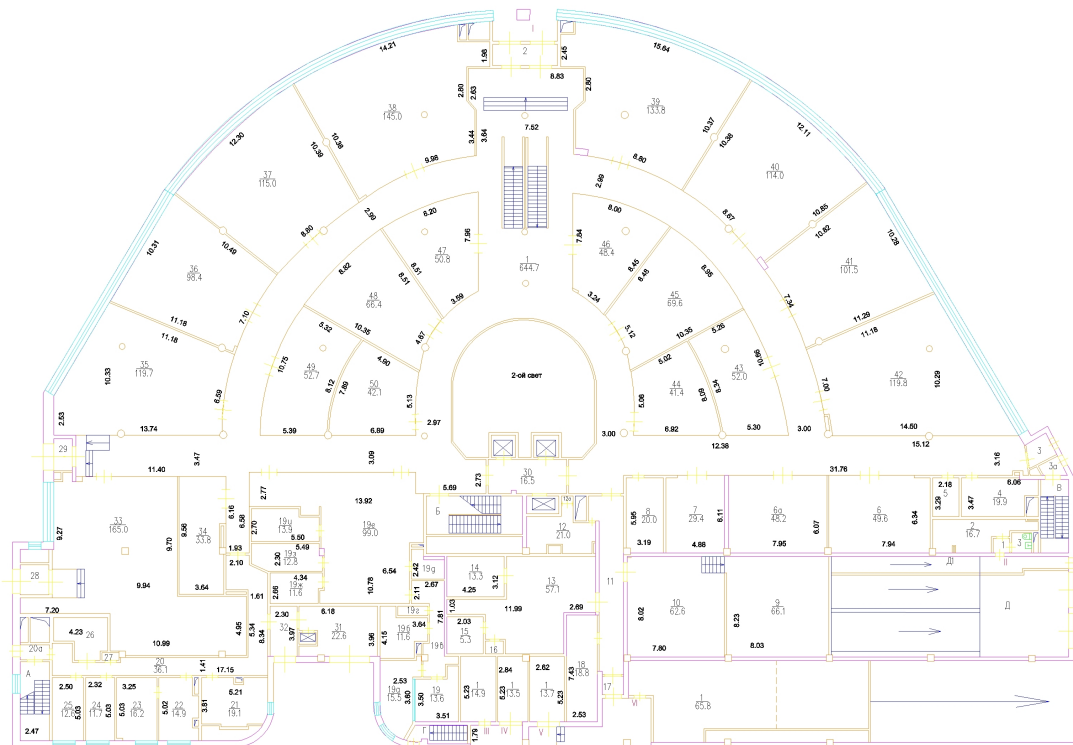
Всего листов выписки: 56

13.01.2023г. № КУВИ-001/2023-5957811

Кадастровый номер: 77:01:0004028:1029

Номер этажа (этажей): 1

1 этаж
Новый Арбат ул д36 с3
06.12.05



Масштаб 1



ДОКУМЕНТ ПОДПИСАН
ЭЛЕКТРОННОЙ ПОДПИСЬЮ

Сертификат: 64575127400433833109200328139839306360

Владелец: ФЕДЕРАЛЬНАЯ СЛУЖБА ГОСУДАРСТВЕННОЙ

РЕГИСТРАЦИИ, КАДАСТРА И КАРТОГРАФИИ

Действителен: с 17.05.2022 по 10.08.2023

полное наименование должности

инициалы, фамилия

Здание

вид объекта недвижимости

Лист № 11 раздела 8

Всего листов раздела 8: 28

Всего разделов: 8

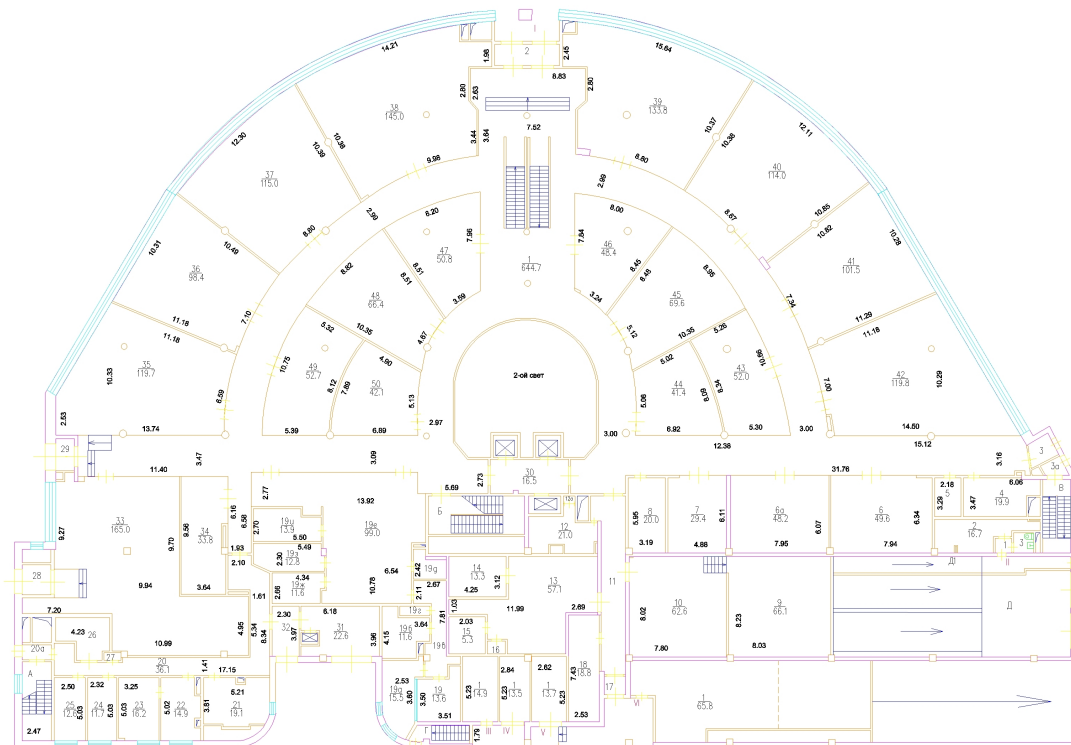
Всего листов выписки: 56

13.01.2023г. № КУВИ-001/2023-5957811

Кадастровый номер: 77:01:0004028:1029

Номер этажа (этажей): 1

1 этаж
Новый Арбат ул д36 с3
06.12.05



Масштаб 1



ДОКУМЕНТ ПОДПИСАН
ЭЛЕКТРОННОЙ ПОДПИСЬЮ

Сертификат: 64575127400433833109200328139839306360

Владелец: ФЕДЕРАЛЬНАЯ СЛУЖБА ГОСУДАРСТВЕННОЙ

РЕГИСТРАЦИИ, КАДАСТРА И КАРТОГРАФИИ

Действителен: с 17.05.2022 по 10.08.2023

полное наименование должности

инициалы, фамилия

Здание

вид объекта недвижимости

Лист № 12 раздела 8

Всего листов раздела 8: 28

Всего разделов: 8

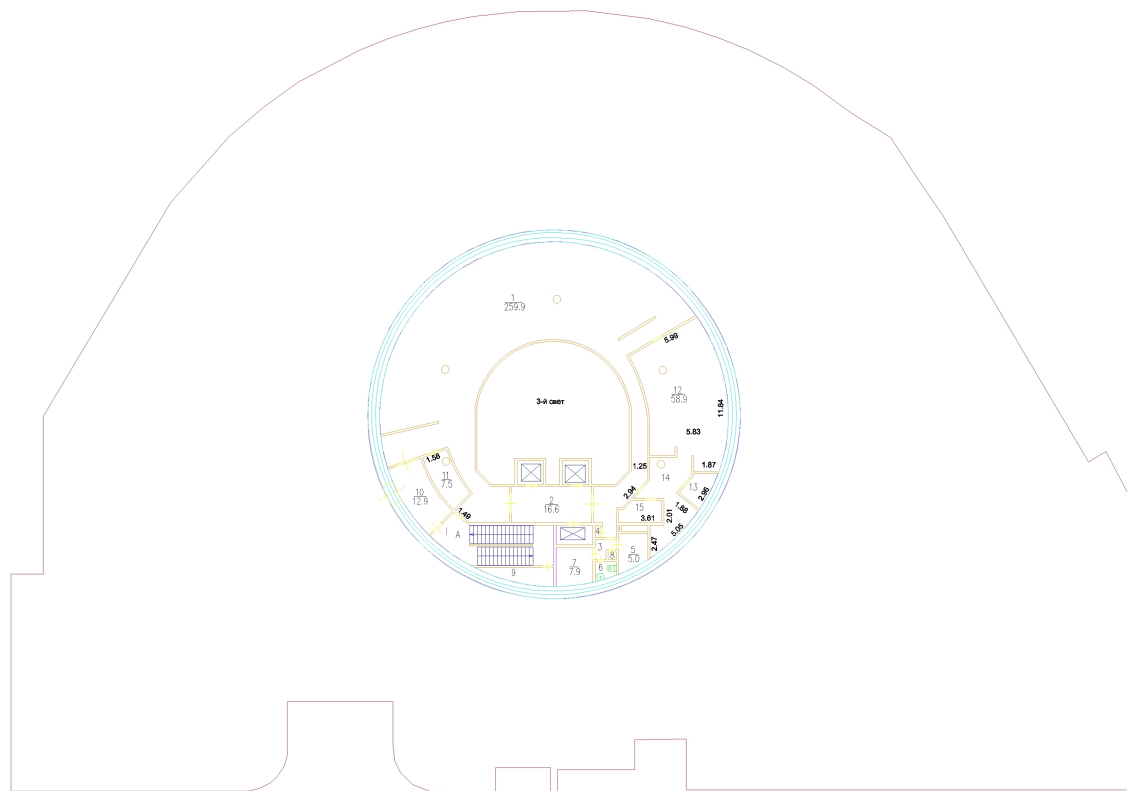
Всего листов выписки: 56

13.01.2023г. № КУВИ-001/2023-5957811

Кадастровый номер: 77:01:0004028:1029

Номер этажа (этажей): 2

2 этаж
Новый Арбат ул д36 с3
06.12.05



Масштаб 1



ДОКУМЕНТ ПОДПИСАН
ЭЛЕКТРОННОЙ ПОДПИСЬЮ

Сертификат: 64575127400433833109200328139839306360

Владелец: ФЕДЕРАЛЬНАЯ СЛУЖБА ГОСУДАРСТВЕННОЙ

РЕГИСТРАЦИИ, КАДАСТРА И КАРТОГРАФИИ

Действителен: с 17.05.2022 по 10.08.2023

полное наименование должности

инициалы, фамилия

Здание

вид объекта недвижимости

Лист № 13 раздела 8

Всего листов раздела 8: 28

Всего разделов: 8

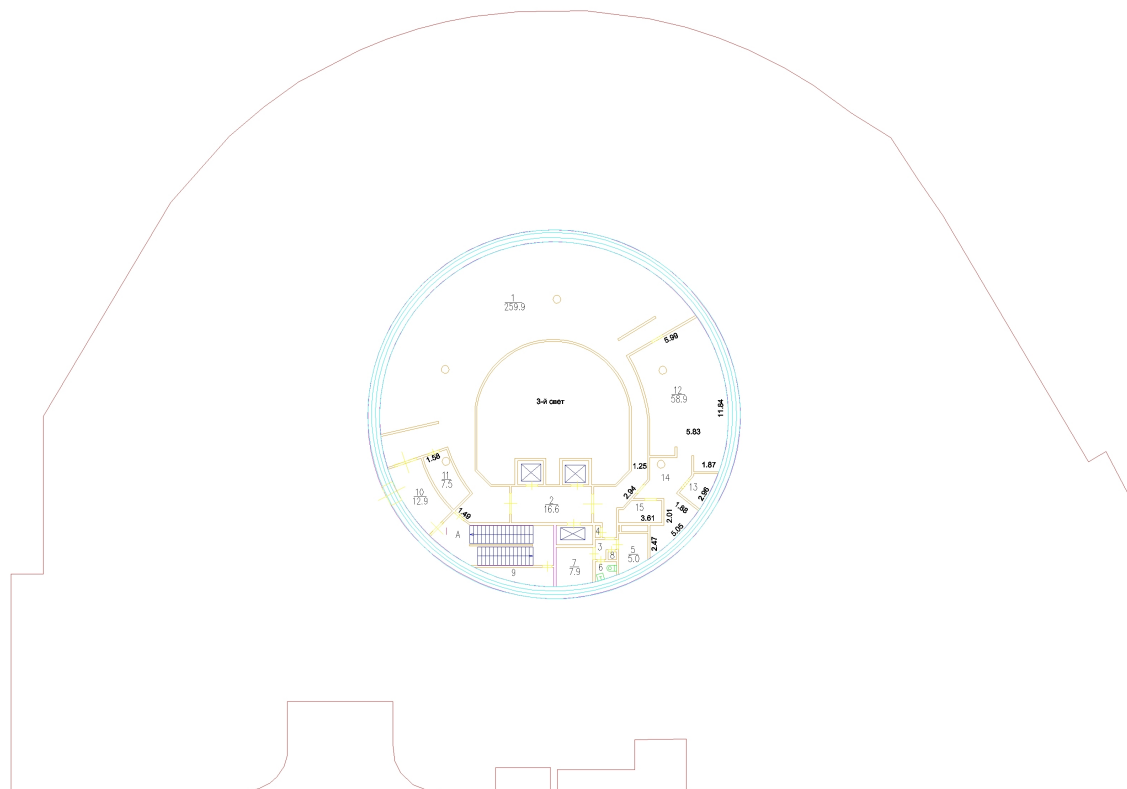
Всего листов выписки: 56

13.01.2023г. № КУВИ-001/2023-5957811

Кадастровый номер: 77:01:0004028:1029

Номер этажа (этажей): 2

2 этаж
Новый Арбат ул д36 с3
06.12.05



Масштаб 1



ДОКУМЕНТ ПОДПИСАН
ЭЛЕКТРОННОЙ ПОДПИСЬЮ

Сертификат: 64575127400433833109200328139839306360

Владелец: ФЕДЕРАЛЬНАЯ СЛУЖБА ГОСУДАРСТВЕННОЙ

РЕГИСТРАЦИИ, КАДАСТРА И КАРТОГРАФИИ

Действителен: с 17.05.2022 по 10.08.2023

полное наименование должности

инициалы, фамилия

Здание

вид объекта недвижимости

Лист № 14 раздела 8

Всего листов раздела 8: 28

Всего разделов: 8

Всего листов выписки: 56

13.01.2023г. № КУВИ-001/2023-5957811

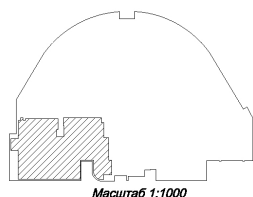
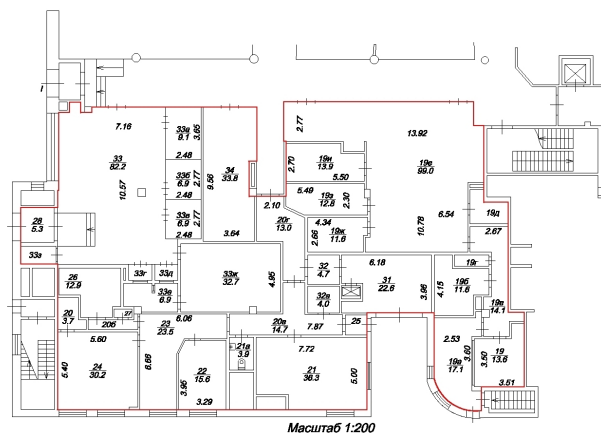
Кадастровый номер: 77:01:0004028:1029

Номер этажа (этажей): 1

ТЕХНИЧЕСКИЙ ПЛАН ПОМЕЩЕНИЯ

План части этажа

1 этаж



- Условные обозначения:
- Граница помещения(квартиры)
 - Стена с окном
 - Стена с дверью
 - Номер и площадь комнаты
 - Номер помещения
 - Номер квартиры
 - Высота помещения

Масштаб 1



ДОКУМЕНТ ПОДПИСАН
ЭЛЕКТРОННОЙ ПОДПИСЬЮ

Сертификат: 64575127400433833109200328139839306360

Владелец: ФЕДЕРАЛЬНАЯ СЛУЖБА ГОСУДАРСТВЕННОЙ
РЕГИСТРАЦИИ, КАДАСТРА И КАРТОГРАФИИ
Действителен: с 17.05.2022 по 10.08.2023

полное наименование должности

инициалы, фамилия

Здание

вид объекта недвижимости

Лист № 15 раздела 8

Всего листов раздела 8: 28

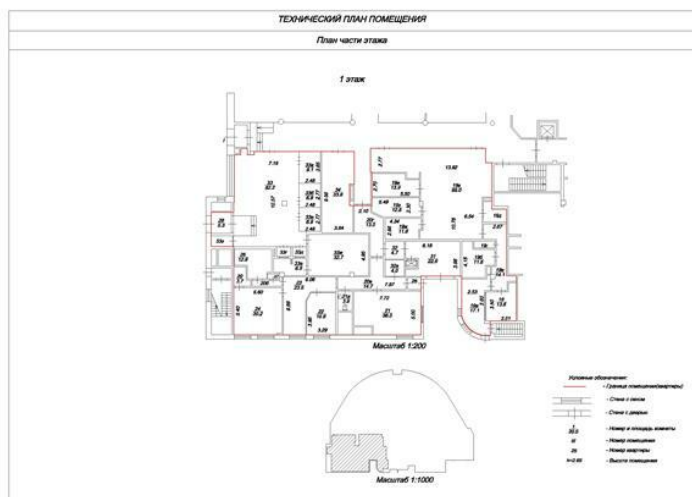
Всего разделов: 8

Всего листов выписки: 56

13.01.2023г. № КУВИ-001/2023-5957811

Кадастровый номер: 77:01:0004028:1029

Номер этажа (этажей):



Масштаб 1



ДОКУМЕНТ ПОДПИСАН
ЭЛЕКТРОННОЙ ПОДПИСЬЮ

Сертификат: 64575127400433833109200328139839306360

Владелец: ФЕДЕРАЛЬНАЯ СЛУЖБА ГОСУДАРСТВЕННОЙ
РЕГИСТРАЦИИ, КАДАСТРА И КАРТОГРАФИИ
Действителен: с 17.05.2022 по 10.08.2023

полное наименование должности

инициалы, фамилия

Здание

вид объекта недвижимости

Лист № 16 раздела 8

Всего листов раздела 8: 28

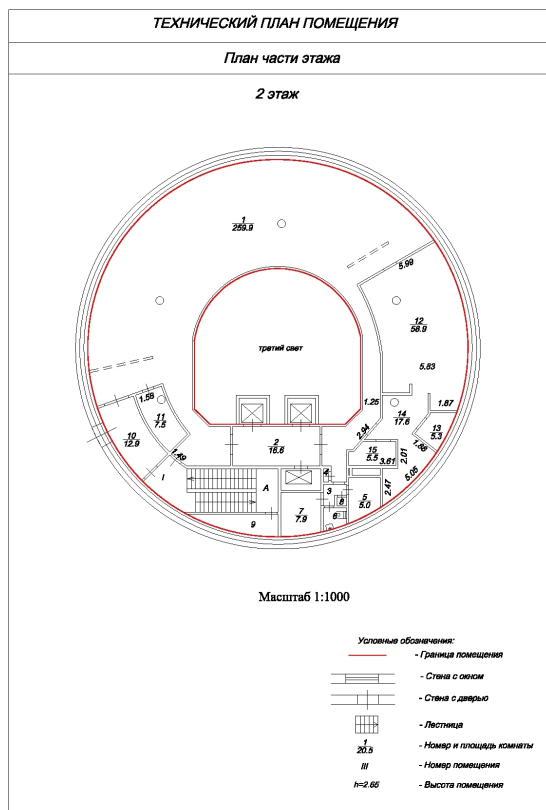
Всего разделов: 8

Всего листов выписки: 56

13.01.2023г. № КУВИ-001/2023-5957811

Кадастровый номер: 77:01:0004028:1029

Номер этажа (этажей): 2



Масштаб 1



ДОКУМЕНТ ПОДПИСАН
ЭЛЕКТРОННОЙ ПОДПИСЬЮ

Сертификат: 64575127400433833109200328139839306360

Владелец: ФЕДЕРАЛЬНАЯ СЛУЖБА ГОСУДАРСТВЕННОЙ
РЕГИСТРАЦИИ, КАДАСТРА И КАРТОГРАФИИ
Действителен: с 17.05.2022 по 10.08.2023

полное наименование должности

инициалы, фамилия

Здание

вид объекта недвижимости

Лист № 17 раздела 8

Всего листов раздела 8: 28

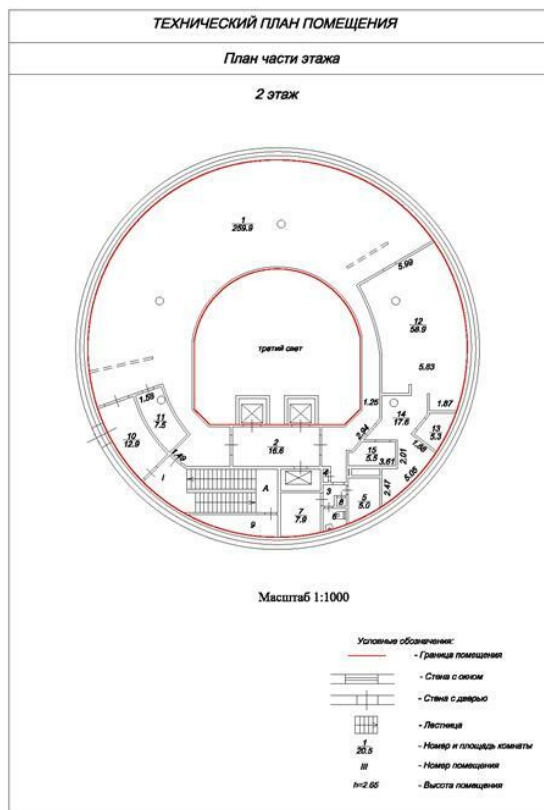
Всего разделов: 8

Всего листов выписки: 56

13.01.2023г. № КУВИ-001/2023-5957811

Кадастровый номер: 77:01:0004028:1029

Номер этажа (этажей): 1



Масштаб 1



ДОКУМЕНТ ПОДПИСАН
ЭЛЕКТРОННОЙ ПОДПИСЬЮ

Сертификат: 64575127400433833109200328139839306360

Владелец: ФЕДЕРАЛЬНАЯ СЛУЖБА ГОСУДАРСТВЕННОЙ
РЕГИСТРАЦИИ, КАДАСТРА И КАРТОГРАФИИ
Действителен: с 17.05.2022 по 10.08.2023

полное наименование должности

инициалы, фамилия

Здание

вид объекта недвижимости

Лист № 18 раздела 8

Всего листов раздела 8: 28

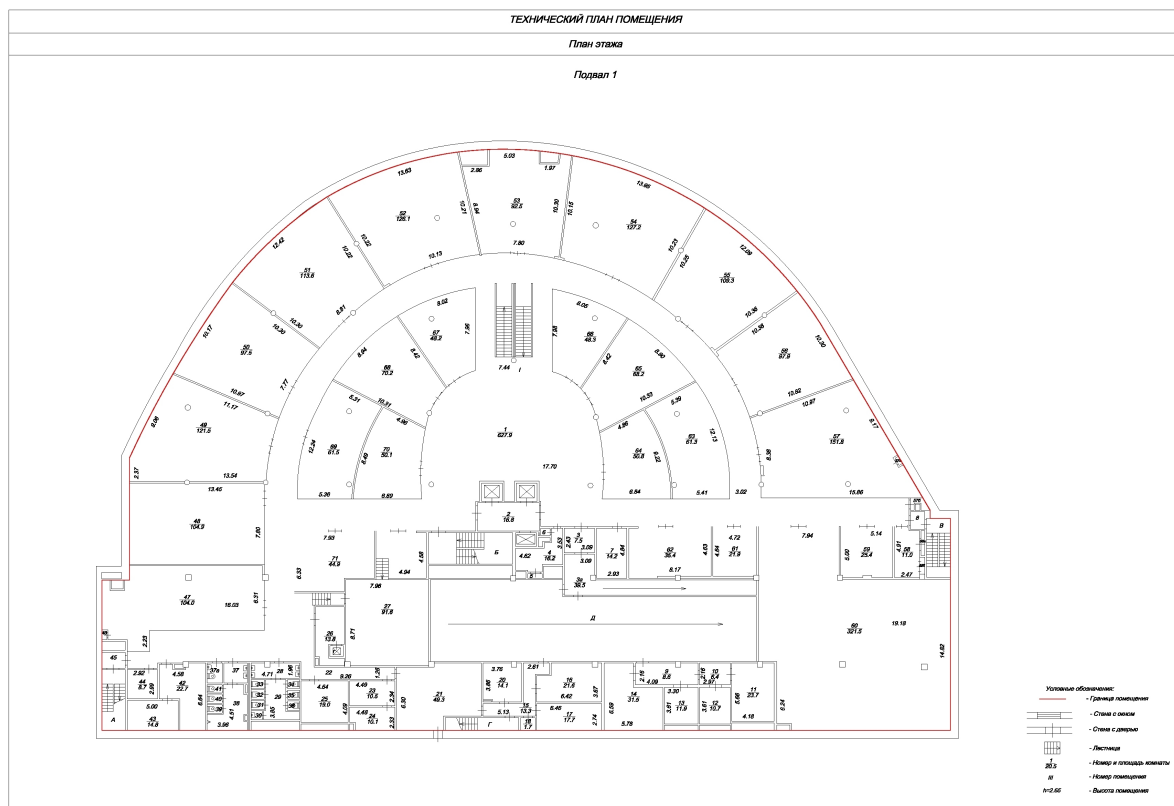
Всего разделов: 8

Всего листов выписки: 56

13.01.2023г. № КУВИ-001/2023-5957811

Кадастровый номер: 77:01:0004028:1029

Номер этажа (этажей): 1



Масштаб 1



ДОКУМЕНТ ПОДПИСАН
ЭЛЕКТРОННОЙ ПОДПИСЬЮ

Сертификат: 64575127400433833109200328139839306360

Владелец: ФЕДЕРАЛЬНАЯ СЛУЖБА ГОСУДАРСТВЕННОЙ

РЕГИСТРАЦИИ, КАДАСТРА И КАРТОГРАФИИ

Действителен: с 17.05.2022 по 10.08.2023

полное наименование должности

инициалы, фамилия

Здание

вид объекта недвижимости

Лист № 19 раздела 8

Всего листов раздела 8: 28

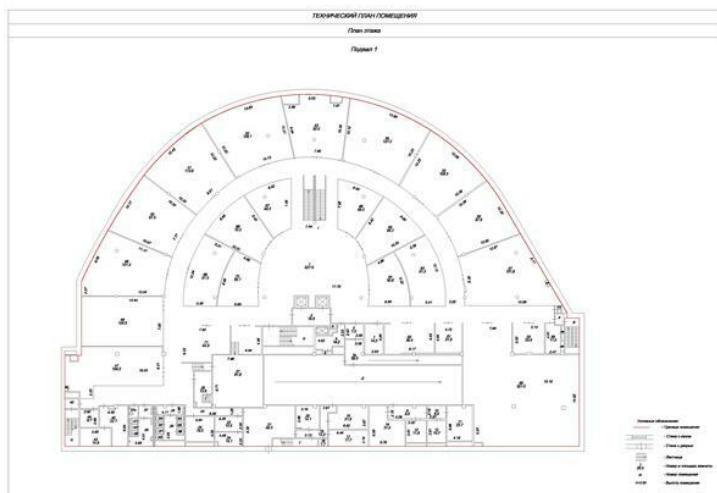
Всего разделов: 8

Всего листов выписки: 56

13.01.2023г. № КУВИ-001/2023-5957811

Кадастровый номер: 77:01:0004028:1029

Номер этажа (этажей): 2



Масштаб 1

ДОКУМЕНТ ПОДПИСАН
ЭЛЕКТРОННОЙ ПОДПИСЬЮ

Сертификат: 64575127400433833109200328139839306360

Владелец: ФЕДЕРАЛЬНАЯ СЛУЖБА ГОСУДАРСТВЕННОЙ
РЕГИСТРАЦИИ, КАДАСТРА И КАРТОГРАФИИ
Действителен: с 17.05.2022 по 10.08.2023

полное наименование должности

инициалы, фамилия

Здание

вид объекта недвижимости

Лист № 20 раздела 8

Всего листов раздела 8: 28

Всего разделов: 8

Всего листов выписки: 56

13.01.2023г. № КУВИ-001/2023-5957811

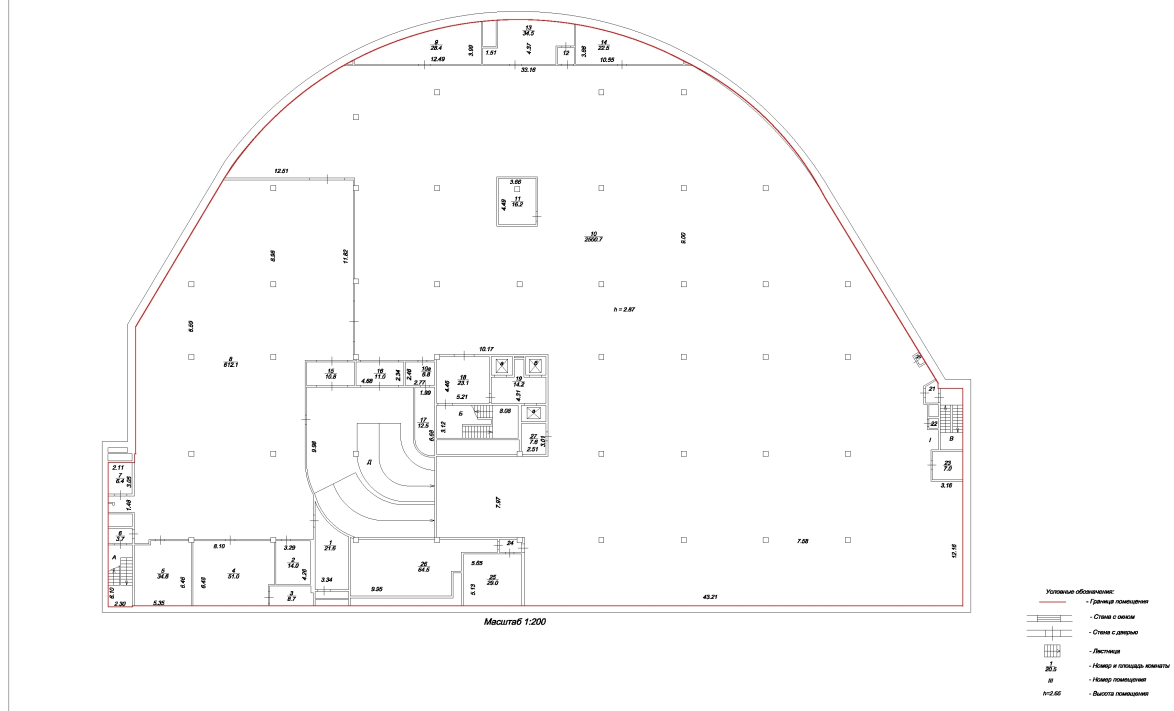
Кадастровый номер: 77:01:0004028:1029

Номер этажа (этажей): 2

ТЕХНИЧЕСКИЙ ПЛАН ПОМЕЩЕНИЯ

План этажа

Подвал 2



Масштаб 1



ДОКУМЕНТ ПОДПИСАН
ЭЛЕКТРОННОЙ ПОДПИСЬЮ

Сертификат: 64575127400433833109200328139839306360

Владелец: ФЕДЕРАЛЬНАЯ СЛУЖБА ГОСУДАРСТВЕННОЙ

РЕГИСТРАЦИИ, КАДАСТРА И КАРТОГРАФИИ

Действителен: с 17.05.2022 по 10.08.2023

полное наименование должности

инициалы, фамилия

Здание

вид объекта недвижимости

Лист № 21 раздела 8

Всего листов раздела 8: 28

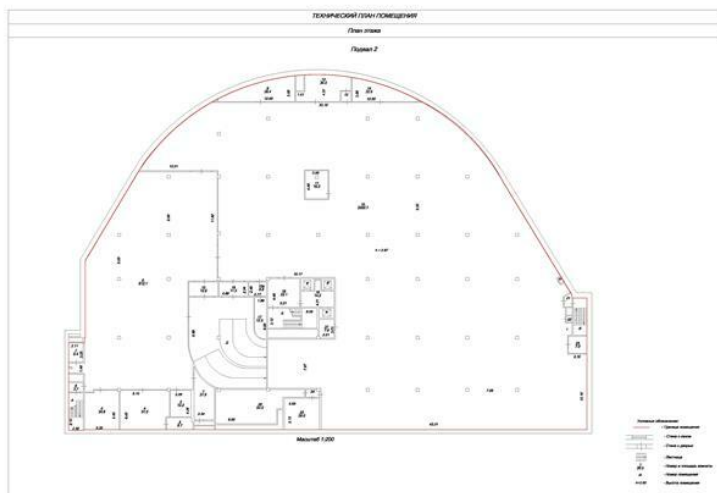
Всего разделов: 8

Всего листов выписки: 56

13.01.2023г. № КУВИ-001/2023-5957811

Кадастровый номер: 77:01:0004028:1029

Номер этажа (этажей): 1



Масштаб 1

ДОКУМЕНТ ПОДПИСАН
ЭЛЕКТРОННОЙ ПОДПИСЬЮ

Сертификат: 64575127400433833109200328139839306360

Владелец: ФЕДЕРАЛЬНАЯ СЛУЖБА ГОСУДАРСТВЕННОЙ

РЕГИСТРАЦИИ, КАДАСТРА И КАРТОГРАФИИ

Действителен: с 17.05.2022 по 10.08.2023

полное наименование должности

инициалы, фамилия

Здание

вид объекта недвижимости

Лист № 22 раздела 8

Всего листов раздела 8: 28

Всего разделов: 8

Всего листов выписки: 56

13.01.2023г. № КУВИ-001/2023-5957811

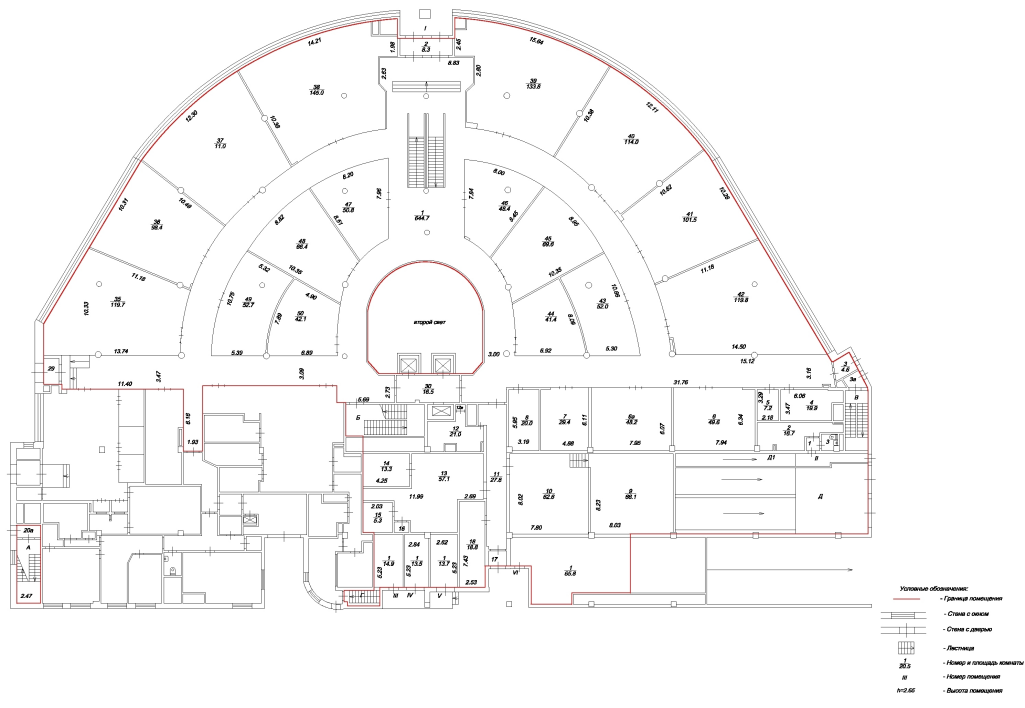
Кадастровый номер: 77:01:0004028:1029

Номер этажа (этажей): 1

ТЕХНИЧЕСКИЙ ПЛАН ПОМЕЩЕНИЯ

План этажа

1 этаж



Масштаб 1



ДОКУМЕНТ ПОДПИСАН
ЭЛЕКТРОННОЙ ПОДПИСЬЮ

Сертификат: 64575127400433833109200328139839306360

Владелец: ФЕДЕРАЛЬНАЯ СЛУЖБА ГОСУДАРСТВЕННОЙ
РЕГИСТРАЦИИ, КАДАСТРА И КАРТОГРАФИИ
Действителен: с 17.05.2022 по 10.08.2023

полное наименование должности

инициалы, фамилия

Здание

вид объекта недвижимости

Лист № 23 раздела 8

Всего листов раздела 8: 28

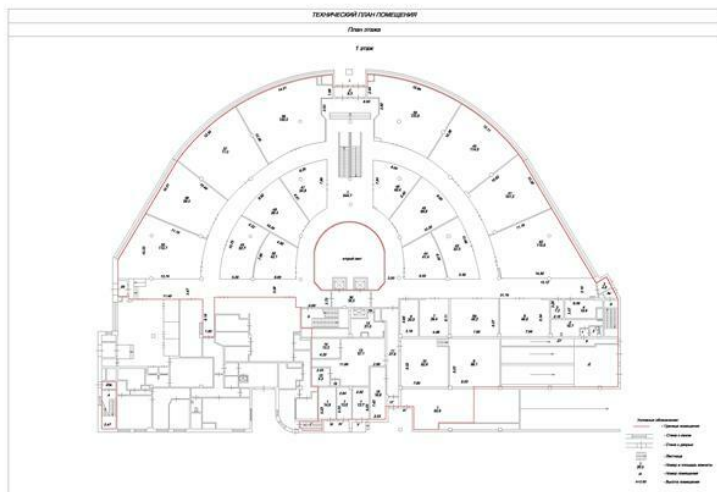
Всего разделов: 8

Всего листов выписки: 56

13.01.2023г. № КУВИ-001/2023-5957811

Кадастровый номер: 77:01:0004028:1029

Номер этажа (этажей):



Масштаб 1

ДОКУМЕНТ ПОДПИСАН
ЭЛЕКТРОННОЙ ПОДПИСЬЮ

Сертификат: 64575127400433833109200328139839306360

Владелец: ФЕДЕРАЛЬНАЯ СЛУЖБА ГОСУДАРСТВЕННОЙ
РЕГИСТРАЦИИ, КАДАСТРА И КАРТОГРАФИИ
Действителен: с 17.05.2022 по 10.08.2023

полное наименование должности

инициалы, фамилия

Здание

вид объекта недвижимости

Лист № 24 раздела 8

Всего листов раздела 8: 28

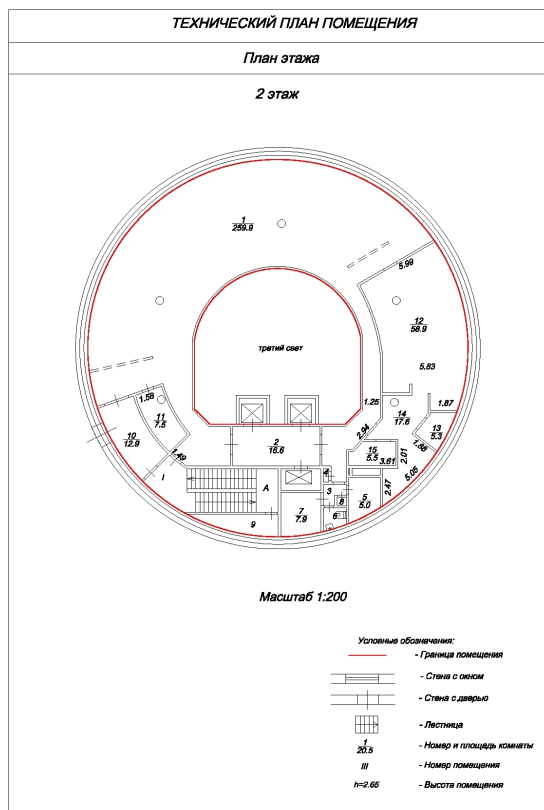
Всего разделов: 8

Всего листов выписки: 56

13.01.2023г. № КУВИ-001/2023-5957811

Кадастровый номер: 77:01:0004028:1029

Номер этажа (этажей): 1



Масштаб 1



ДОКУМЕНТ ПОДПИСАН
ЭЛЕКТРОННОЙ ПОДПИСЬЮ

Сертификат: 64575127400433833109200328139839306360

Владелец: ФЕДЕРАЛЬНАЯ СЛУЖБА ГОСУДАРСТВЕННОЙ

РЕГИСТРАЦИИ, КАДАСТРА И КАРТОГРАФИИ

Действителен: с 17.05.2022 по 10.08.2023

полное наименование должности

инициалы, фамилия

Здание

вид объекта недвижимости

Лист № 25 раздела 8

Всего листов раздела 8: 28

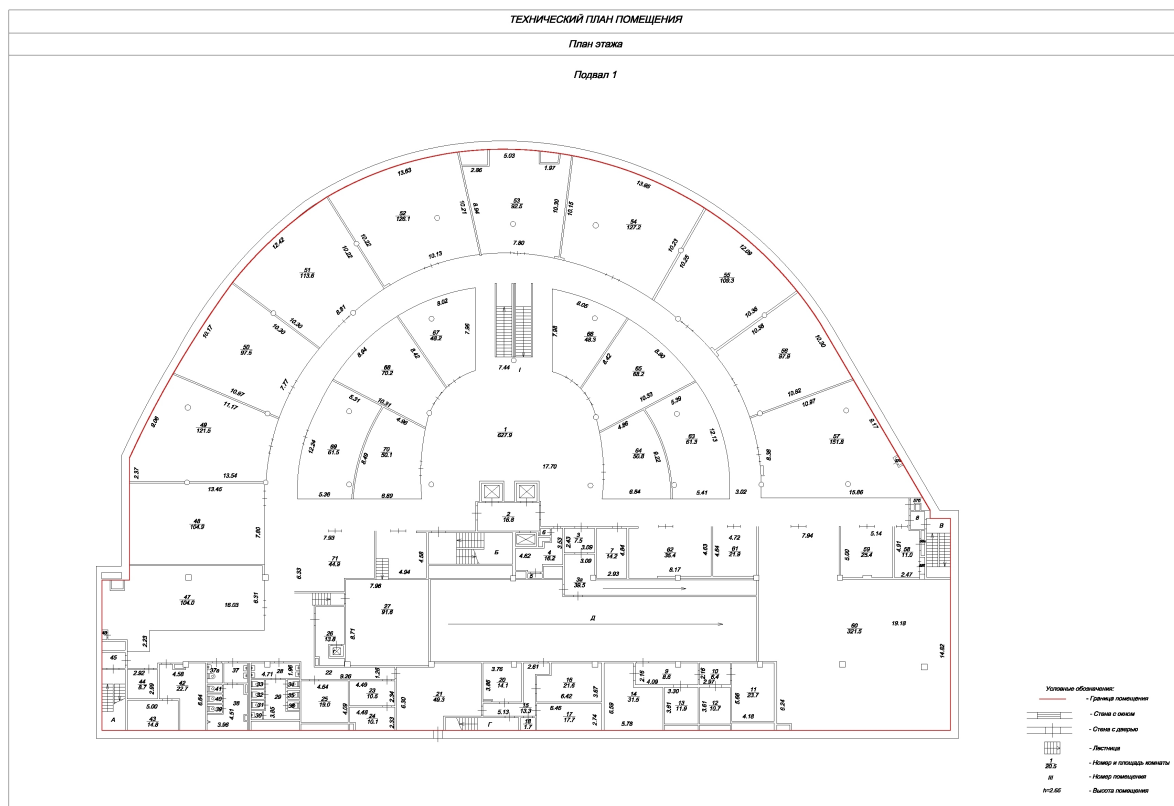
Всего разделов: 8

Всего листов выписки: 56

13.01.2023г. № КУВИ-001/2023-5957811

Кадастровый номер: 77:01:0004028:1029

Номер этажа (этажей): 2



Масштаб 1



ДОКУМЕНТ ПОДПИСАН
ЭЛЕКТРОННОЙ ПОДПИСЬЮ

Сертификат: 64575127400433833109200328139839306360

Владелец: ФЕДЕРАЛЬНАЯ СЛУЖБА ГОСУДАРСТВЕННОЙ
РЕГИСТРАЦИИ, КАДАСТРА И КАРТОГРАФИИ
Действителен: с 17.05.2022 по 10.08.2023

полное наименование должности

инициалы, фамилия

Здание

вид объекта недвижимости

Лист № 26 раздела 8

Всего листов раздела 8: 28

Всего разделов: 8

Всего листов выписки: 56

13.01.2023г. № КУВИ-001/2023-5957811

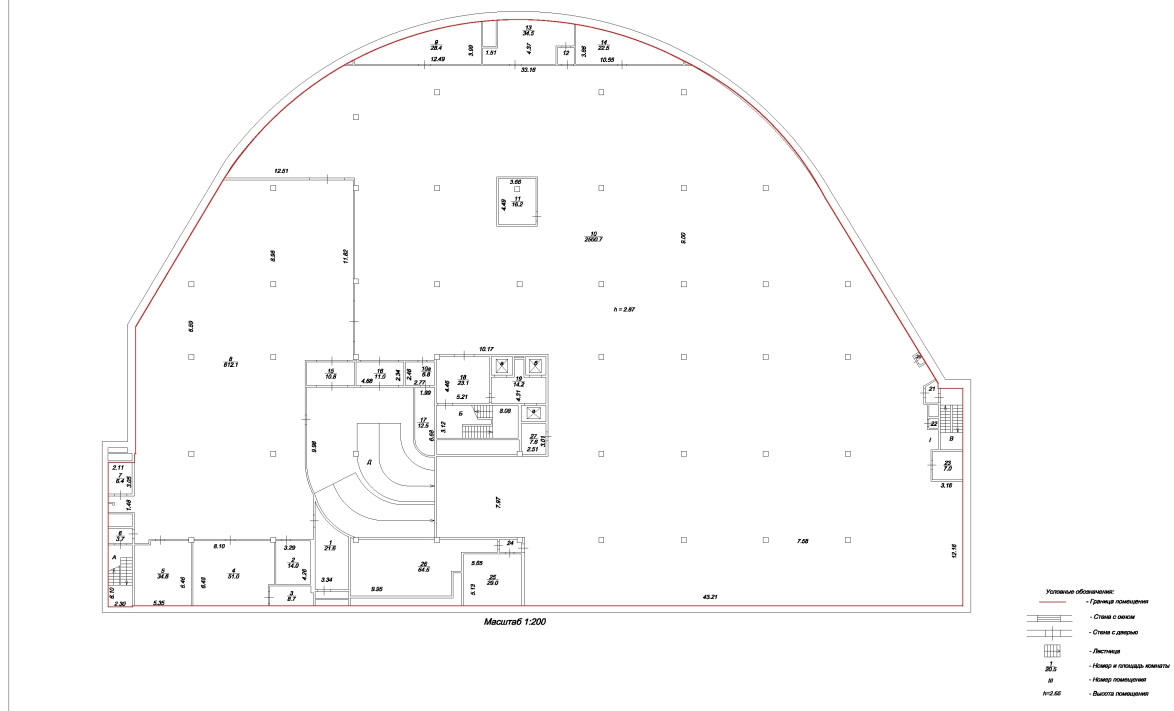
Кадастровый номер: 77:01:0004028:1029

Номер этажа (этажей): 1

ТЕХНИЧЕСКИЙ ПЛАН ПОМЕЩЕНИЯ

План этажа

Подвал 2



Масштаб 1



ДОКУМЕНТ ПОДПИСАН
ЭЛЕКТРОННОЙ ПОДПИСЬЮ

Сертификат: 64575127400433833109200328139839306360

Владелец: ФЕДЕРАЛЬНАЯ СЛУЖБА ГОСУДАРСТВЕННОЙ

РЕГИСТРАЦИИ, КАДАСТРА И КАРТОГРАФИИ

Действителен: с 17.05.2022 по 10.08.2023

полное наименование должности

инициалы, фамилия

Здание
вид объекта недвижимости

Лист № 27 раздела 8

Всего листов раздела 8: 28

Всего разделов: 8

Всего листов выписки: 56

13.01.2023г. № КУВИ-001/2023-5957811

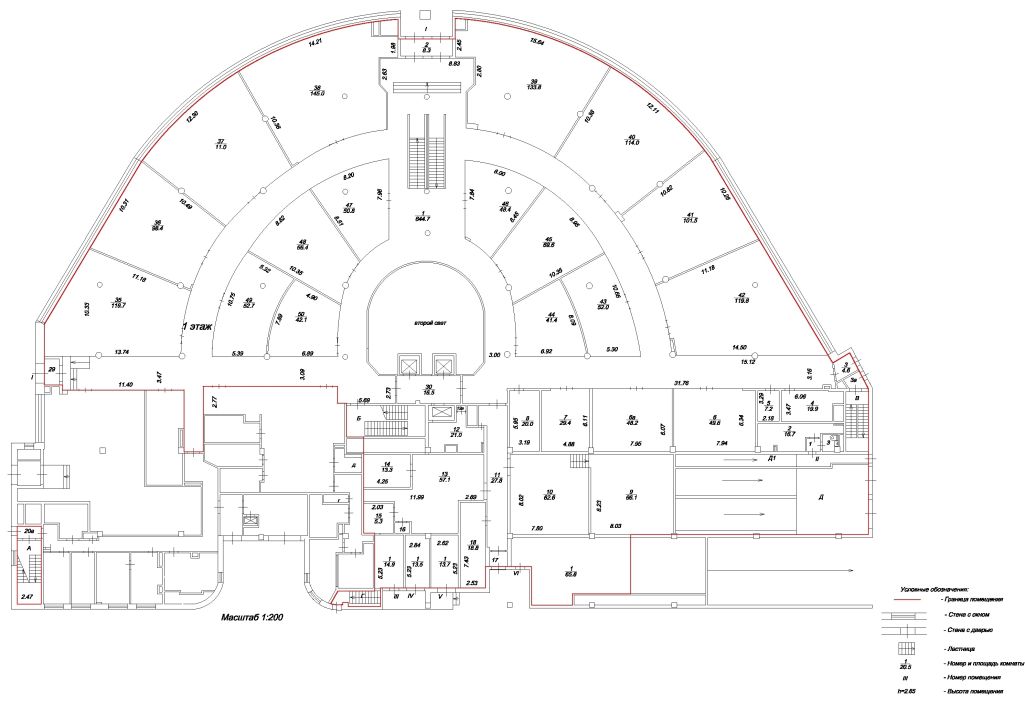
Кадастровый номер: 77:01:0004028:1029

Номер этажа (этажей):

ТЕХНИЧЕСКИЙ ПЛАН ПОМЕЩЕНИЯ

План этажа

1 этаж



Масштаб 1



ДОКУМЕНТ ПОДПИСАН
ЭЛЕКТРОННОЙ ПОДПИСЬЮ

Сертификат: 64575127400433833109200328139839306360

Владелец: ФЕДЕРАЛЬНАЯ СЛУЖБА ГОСУДАРСТВЕННОЙ
РЕГИСТРАЦИИ, КАДАСТРА И КАРТОГРАФИИ
Действителен: с 17.05.2022 по 10.08.2023

полное наименование должности

инициалы, фамилия

Здание

вид объекта недвижимости

Лист № 28 раздела 8

Всего листов раздела 8: 28

Всего разделов: 8

Всего листов выписки: 56

13.01.2023г. № КУВИ-001/2023-5957811

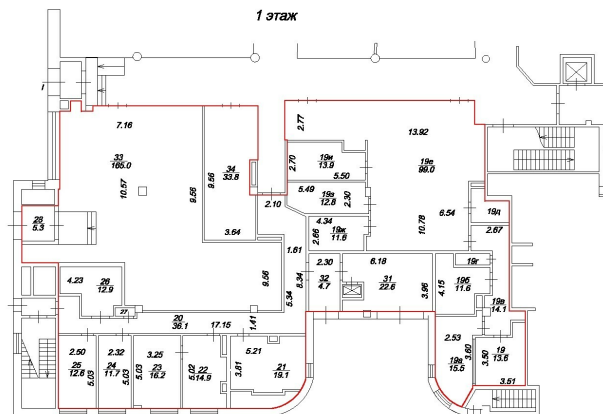
Кадастровый номер: 77:01:0004028:1029

Номер этажа (этажей): 1

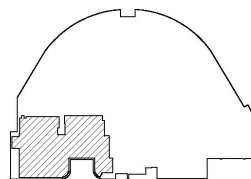
ТЕХНИЧЕСКИЙ ПЛАН ПОМЕЩЕНИЯ

План части этажа

1 этаж



Масштаб 1:200



Масштаб 1:1000

- Условные обозначения:
- Граница помещения(квартиры)
 - Стена с окном
 - Стена с дверью
 - Номер и площадь комнаты
 - Номер помещения
 - Номер квартиры
 - Высота помещения

Масштаб 1



ДОКУМЕНТ ПОДПИСАН
ЭЛЕКТРОННОЙ ПОДПИСЬЮ

Сертификат: 64575127400433833109200328139839306360

Владелец: ФЕДЕРАЛЬНАЯ СЛУЖБА ГОСУДАРСТВЕННОЙ

РЕГИСТРАЦИИ, КАДАСТРА И КАРТОГРАФИИ

Действителен: с 17.05.2022 по 10.08.2023

полное наименование должности

инициалы, фамилия