

Выписка из Единого государственного реестра недвижимости об объекте недвижимости

Сведения о характеристиках объекта недвижимости

На основании запроса от 27.05.2022, поступившего на рассмотрение 27.05.2022, сообщаем, что согласно записям Единого государственного реестра недвижимости:

Раздел 1 Лист 1

Земельный участок			
вид объекта недвижимости			

Лист № 1 раздела 1	Всего листов раздела 1: 3	Всего разделов: 8	Всего листов выписки: 44
--------------------	---------------------------	-------------------	--------------------------

27.05.2022г. № КУВИ-001/2022-81193032	
Кадастровый номер:	23:47:0118016:22
Номер кадастрового квартала:	23:47:0118016
Дата присвоения кадастрового номера:	11.11.2007

Ранее присвоенный государственный учетный номер:	данные отсутствуют
Местоположение:	Местоположение установлено относительно ориентира, расположенного в границах участка. Почтовый адрес ориентира: Краснодарский край, г. Новороссийск, с. Широкая балка, база отдыха "Лесная горка".
Площадь:	9731 +/- 58
Кадастровая стоимость, руб.:	28335601.59
Кадастровые номера расположенных в пределах земельного участка объектов недвижимости:	23:47:0118016:103, 23:47:0118016:104, 23:47:0118016:181, 23:47:0118016:182, 23:47:0118016:183, 23:47:0118016:184, 23:47:0118016:51, 23:47:0118016:52, 23:47:0118016:53, 23:47:0118016:54, 23:47:0118016:55, 23:47:0118016:56, 23:47:0118016:57, 23:47:0118016:58, 23:47:0118016:59, 23:47:0118016:60, 23:47:0118016:61, 23:47:0118016:62
Кадастровые номера объектов недвижимости, из которых образован объект недвижимости:	23:47:0118016:17
Кадастровые номера образованных объектов недвижимости:	данные отсутствуют
Категория земель:	Земли населенных пунктов
Виды разрешенного использования:	для обслуживания базы отдыха
Сведения о кадастровом инженерере:	данные отсутствуют
Сведения о лесах, водных объектах и об иных природных объектах, расположенных в пределах земельного участка:	данные отсутствуют
Сведения о том, что земельный участок полностью расположен в границах зоны с особыми условиями использования территории, территории объекта культурного наследия, публичного сервитута:	данные отсутствуют
Сведения о том, что земельный участок расположен в границах особой экономической зоны, территории опережающего социально-экономического развития, зоны территориального развития в Российской Федерации, игровой зоны:	данные отсутствуют

полное наименование должности	подпись	инициалы, фамилия
-------------------------------	---------	-------------------

М.П.

Земельный участок		
вид объекта недвижимости		
Лист № 2 раздела 1	Всего листов раздела 1: 3	Всего разделов: 8
Всего листов выписки: 44		
27.05.2022г. № КУВИ-001/2022-81193032		
Кадастровый номер:	23:47:0118016:22	
Сведения о том, что земельный участок расположен в границах особо охраняемой природной территории, охотничьих угодий, лесничеств:	данные отсутствуют	
Сведения о результатах проведения государственного земельного надзора:	данные отсутствуют	
Сведения о расположении земельного участка в границах территории, в отношении которой утвержден проект межевания территории:	данные отсутствуют	
Условный номер земельного участка:	данные отсутствуют	
Сведения о принятии акта и (или) заключении договора, предусматривающих предоставление в соответствии с земельным законодательством исполнительным органом государственным органом власти или органом местного самоуправления, находящегося в государственной или муниципальной собственности земельного участка для строительства наемного дома социального использования или наемного дома коммерческого использования:	данные отсутствуют	
Сведения о том, что земельный участок или земельные участки образованы на основании решения об изъятии земельного участка и (или) расположенного на нем объекта недвижимости для государственных или муниципальных нужд:	данные отсутствуют	
Сведения о том, что земельный участок образован из земель или земельного участка, государственная собственность на которые не разграничена:	данные отсутствуют	
Сведения о наличии земельного спора о местоположении границ земельных участков:	данные отсутствуют	
Статус записи об объекте недвижимости:	Сведения об объекте недвижимости имеют статус "актуальные, ранее учтенные"	
Особые отметки:	Сведения об ограничениях права на объект недвижимости, обременениях данного объекта, не зарегистрированных в реестре прав, ограничений прав и обременений недвижимого имущества: вид ограничения (обременения): ограничения прав на земельный участок, предусмотренные статьями 56, 56.1 Земельного кодекса Российской Федерации; срок действия: с 26.07.2016; реквизиты документа-основания: постановление "Об утверждении правил установления на местности границ водоохранных зон и границ прибрежных защитных полос водных объектов" от 10.01.2009 № 17 выдан: Правительство Российской Федерации. вид ограничения (обременения): прочие ограничения прав и обременения объекта недвижимости; срок действия не установлен; реквизиты документа-основания: описание земельных участков от 03.07.2007 № 850 выдан: ИЧ "Ким". вид ограничения (обременения):	
полное наименование должности	подпись	инициалы, фамилия

М.П.

Выписка из Единого государственного реестра недвижимости об объекте недвижимости

Сведения о зарегистрированных правах

Земельный участок			
вид объекта недвижимости			
Лист № 1 раздела 2	Всего листов раздела 2: 3	Всего разделов: 8	Всего листов выписки: 44
27.05.2022г. № КУВИ-001/2022-81193032			
Кадастровый номер:		23:47:0118016:22	
1	Правообладатель (правообладатели):	1.1	Общество с ограниченной ответственностью " Яхве", ИНН: 2315030669, ОГРН: 1022302392980
2	Вид, номер, дата и время государственной регистрации права:	2.1	Собственность 23-23-21/031/2009-001 14.03.2009 00:00:00
3	Сведения об осуществлении государственной регистрации сделки, права без необходимого в силу закона согласия третьего лица, органа:	3.1	данные отсутствуют
4	Ограничение прав и обременение объекта недвижимости:		
4.1	вид:	Запрещение регистрации	
	дата государственной регистрации:	24.03.2017 10:52:40	
	номер государственной регистрации:	23:47:0118016:22-23/021/2017-1	
	срок, на который установлено ограничение прав и обременение объекта недвижимости:	Срок действия с 24.03.2017	
	лицо, в пользу которого установлено ограничение прав и обременение объекта недвижимости:	данные о правообладателе отсутствуют	
	основание государственной регистрации:	Постановление о запрете регистрационных действий в отношении объектов недвижимого имущества, № 7560/17/23061-ИП, выдан 20.03.2017, Судебный пристав-исполнитель МО по исполнению особых ИП УФССП России по Краснодарскому краю, Легкий	
	сведения об осуществлении государственной регистрации сделки, права, ограничения права без необходимого в силу закона согласия третьего лица, органа:	данные отсутствуют	
	сведения об управляющем залогом и о договоре управления залогом, если такой договор заключен для управления ипотекой:	данные отсутствуют	

полное наименование должности	подпись	инициалы, фамилия
-------------------------------	---------	-------------------

М.П.

Земельный участок		
вид объекта недвижимости		
Лист № 2 раздела 2	Всего листов раздела 2: 3	Всего разделов: 8
Всего листов выписки: 44		
27.05.2022г. № КУВИ-001/2022-81193032		
Кадастровый номер:		23:47:0118016:22
4.2	вид:	Ипотека
	дата государственной регистрации:	17.03.2014 14:47:22
	номер государственной регистрации:	23-23-21/055/2014-344
	срок, на который установлено ограничение прав и обременение объекта недвижимости:	Срок действия с 17.03.2014 60 месяцев
	лицо, в пользу которого установлено ограничение прав и обременение объекта недвижимости:	Акционерное общество "РОСТ БАНК", ИНН: 1658063033, ОГРН: 1051664003511
	основание государственной регистрации:	Договор о последующей ипотеки, № 18/1/И/10/14-МСБ, выдан 12.03.2014, дата государственной регистрации: 17.03.2014, номер государственной регистрации: 23-23-21/055/2014-344
	сведения об осуществлении государственной регистрации сделки, права, ограничения права без необходимого в силу закона согласия третьего лица, органа:	данные отсутствуют
	сведения об управляющем залогом и о договоре управления залогом, если такой договор заключен для управления ипотекой:	данные отсутствуют
4.3	вид:	Ипотека
	дата государственной регистрации:	06.03.2014 10:36:02
	номер государственной регистрации:	23-23-21/063/2014-001
	срок, на который установлено ограничение прав и обременение объекта недвижимости:	Срок действия с 06.03.2014 60 месяцев
	лицо, в пользу которого установлено ограничение прав и обременение объекта недвижимости:	Акционерное общество "РОСТ БАНК", ИНН: 1658063033, ОГРН: 1051664003511
	основание государственной регистрации:	Договор о последующей ипотеке, № 17/1/И/10/14-МСБ, выдан 03.03.2014, дата государственной регистрации: 06.03.2014, номер государственной регистрации: 23-23-21/063/2014-001
	сведения об осуществлении государственной регистрации сделки, права, ограничения права без необходимого в силу закона согласия третьего лица, органа:	данные отсутствуют
	сведения об управляющем залогом и о договоре управления залогом, если такой договор заключен для управления ипотекой:	данные отсутствуют
5	Договоры участия в долевом строительстве:	не зарегистрировано
6	Заявленные в судебном порядке права требования:	данные отсутствуют
7	Сведения о возражении в отношении зарегистрированного права:	данные отсутствуют
полное наименование должности		подпись
		инициалы, фамилия

М.П.

Земельный участок		
вид объекта недвижимости		
Лист № 3 раздела 2	Всего листов раздела 2: 3	Всего разделов: 8
Всего листов выписки: 44		
27.05.2022г. № КУВИ-001/2022-81193032		
Кадастровый номер:		23:47:0118016:22
8	Сведения о наличии решения об изъятии объекта недвижимости для государственных и муниципальных нужд:	данные отсутствуют
9	Сведения о невозможности государственной регистрации без личного участия правообладателя или его законного представителя:	данные отсутствуют
10	Правопритязания и сведения о наличии поступивших, но не рассмотренных заявлений о проведении государственной регистрации права (перехода, прекращения права), ограничения права или обременения объекта недвижимости, сделки в отношении объекта недвижимости:	Представлены документы на государственную регистрацию: Государственная регистрация прав без одновременного государственного кадастрового учета (при наличии в ЕГРН сведений об объекте недвижимого имущества)
11	Сведения о невозможности государственной регистрации перехода, прекращения, ограничения права на земельный участок из земель сельскохозяйственного назначения:	данные отсутствуют

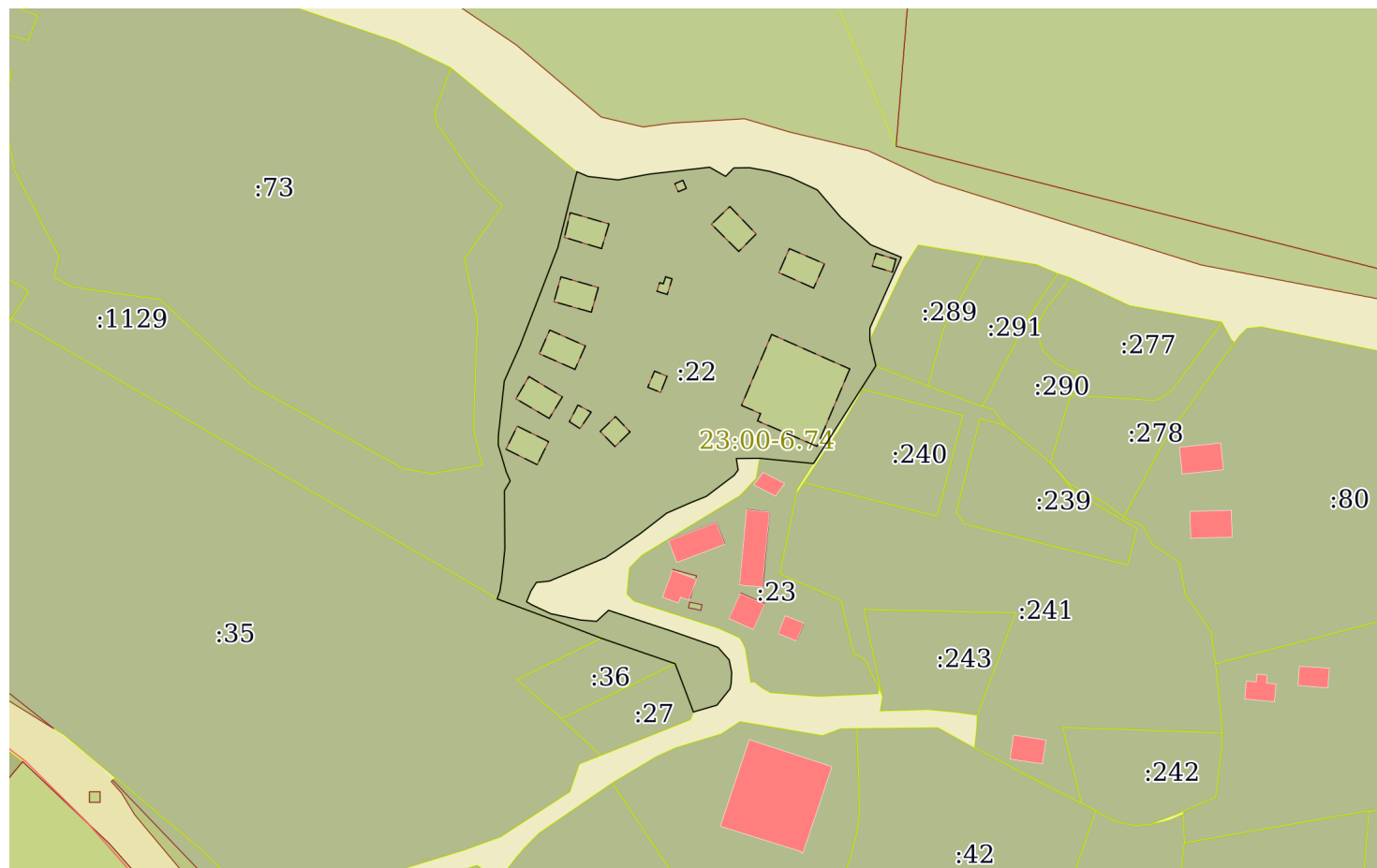
полное наименование должности	подпись	инициалы, фамилия

М.П.

Выписка из Единого государственного реестра недвижимости об объекте недвижимости
 Описание местоположения земельного участка

Земельный участок			
вид объекта недвижимости			
Лист № 1 раздела 3	Всего листов раздела 3: 1	Всего разделов: 8	Всего листов выписки: 44
27.05.2022г. № КУВИ-001/2022-81193032			
Кадастровый номер:		23:47:0118016:22	

План (чертеж, схема) земельного участка



Масштаб 1:2000 Условные обозначения:

полное наименование должности	подпись	инициалы, фамилия

М.П.

Выписка из Единого государственного реестра недвижимости об объекте недвижимости

Описание местоположения земельного участка

Земельный участок
вид объекта недвижимости

Лист № 1 раздела 3.1	Всего листов раздела 3.1: 4	Всего разделов: 8	Всего листов выписки: 44
----------------------	-----------------------------	-------------------	--------------------------

27.05.2022г. № КУВИ-001/2022-81193032

Кадастровый номер: 23:47:0118016:22

Описание местоположения границ земельного участка							
№ п/п	Номер точки		Дирекционный угол	Горизонтальное проложение, м	Описание закрепления на местности	Кадастровые номера смежных участков	Сведения об адресах правообладателей смежных земельных участков
	начальная	конечная					
1	2	3	4	5	6	7	8
1	1.1.1	1.1.2	218°45.0'	5.98	данные отсутствуют	данные отсутствуют	данные отсутствуют
2	1.1.2	1.1.3	253°47.2'	7.02	данные отсутствуют	данные отсутствуют	данные отсутствуют
3	1.1.3	1.1.4	339°16.3'	14.78	данные отсутствуют	23:47:0118016:27	353925, край Краснодарский, г Новороссийск, пр-кт Дзержинского, д 183, кв 31
4	1.1.4	1.1.5	289°1.9'	22.48	данные отсутствуют	23:47:0118016:36	353925, край Краснодарский, г Новороссийск, пр-кт Дзержинского, д 183, кв 31
5	1.1.5	1.1.6	290°59.5'	14.46	данные отсутствуют	23:47:0118016:35	Россия, Краснодарский край, г Новороссийск, ул. Луначарского, д. 21
6	1.1.6	1.1.7	290°27.5'	17.28	данные отсутствуют	23:47:0118016:35	Россия, Краснодарский край, г Новороссийск, ул. Луначарского, д. 21
7	1.1.7	1.1.8	19°42.2'	2.28	данные отсутствуют	23:47:0118015:1129	данные отсутствуют
8	1.1.8	1.1.9	9°19.4'	2.72	данные отсутствуют	23:47:0118015:1129	данные отсутствуют
9	1.1.9	1.1.10	6°5.9'	9.41	данные отсутствуют	23:47:0118015:1129	данные отсутствуют
10	1.1.10	1.1.11	359°35.4'	16.76	данные отсутствуют	23:47:0118015:1129	данные отсутствуют
11	1.1.11	1.1.12	30°30.6'	3.25	данные отсутствуют	23:47:0118015:1129	данные отсутствуют
12	1.1.12	1.1.13	336°29.1'	2.86	данные отсутствуют	23:47:0118015:1129	данные отсутствуют
13	1.1.13	1.1.14	343°26.7'	8.0	данные отсутствуют	23:47:0118015:1129	данные отсутствуют

полное наименование должности	подпись	инициалы, фамилия

М.П.

Земельный участок							
вид объекта недвижимости							
Лист № 2 раздела 3.1			Всего листов раздела 3.1: 4			Всего разделов: 8	Всего листов выписки: 44
27.05.2022г. № КУВИ-001/2022-81193032							
Кадастровый номер:				23:47:0118016:22			
14	1.1.14	1.1.15	0°39.2'	2.63	данные отсутствуют	23:47:0118015:1129	данные отсутствуют
15	1.1.15	1.1.16	6°9.8'	15.74	данные отсутствуют	23:47:0118015:1129	данные отсутствуют
16	1.1.16	1.1.17	23°58.1'	11.25	данные отсутствуют	23:47:0118015:1129	данные отсутствуют
17	1.1.17	1.1.18	21°9.1'	16.54	данные отсутствуют	23:47:0118015:1129	данные отсутствуют
18	1.1.18	1.1.19	20°58.4'	13.35	данные отсутствуют	23:47:0118015:1129	данные отсутствуют
19	1.1.19	1.1.20	14°8.1'	22.44	данные отсутствуют	23:47:0118015:1129	данные отсутствуют
20	1.1.20	1.1.21	113°9.3'	3.46	данные отсутствуют	данные отсутствуют	данные отсутствуют
21	1.1.21	1.1.22	96°32.2'	8.7	данные отсутствуют	данные отсутствуют	данные отсутствуют
22	1.1.22	1.1.23	79°21.4'	8.93	данные отсутствуют	данные отсутствуют	данные отсутствуют
23	1.1.23	1.1.24	83°30.1'	17.49	данные отсутствуют	данные отсутствуют	данные отсутствуют
24	1.1.24	1.1.25	119°40.6'	5.27	данные отсутствуют	данные отсутствуют	данные отсутствуют
25	1.1.25	1.1.26	44°16.7'	3.37	данные отсутствуют	данные отсутствуют	данные отсутствуют
26	1.1.26	1.1.27	89°14.2'	4.5	данные отсутствуют	данные отсутствуют	данные отсутствуют
27	1.1.27	1.1.28	100°4.7'	5.66	данные отсутствуют	данные отсутствуют	данные отсутствуют
28	1.1.28	1.1.29	106°16.0'	6.35	данные отсутствуют	данные отсутствуют	данные отсутствуют
29	1.1.29	1.1.30	114°58.3'	8.53	данные отсутствуют	данные отсутствуют	данные отсутствуют
30	1.1.30	1.1.31	139°30.8'	10.33	данные отсутствуют	данные отсутствуют	данные отсутствуют
31	1.1.31	1.1.32	132°27.0'	11.6	данные отсутствуют	данные отсутствуют	данные отсутствуют

полное наименование должности	подпись	инициалы, фамилия
-------------------------------	---------	-------------------

М.П.

Земельный участок							
вид объекта недвижимости							
Лист № 3 раздела 3.1			Всего листов раздела 3.1: 4		Всего разделов: 8		Всего листов выписки: 44
27.05.2022г. № КУВИ-001/2022-81193032							
Кадастровый номер:				23:47:0118016:22			
32	1.1.32	1.1.33	112°14.3'	9.49	данные отсутствуют	данные отсутствуют	данные отсутствуют
33	1.1.33	1.1.34	204°1.1'	22.14	данные отсутствуют	данные отсутствуют	данные отсутствуют
34	1.1.34	1.1.35	180°40.2'	3.42	данные отсутствуют	данные отсутствуют	данные отсутствуют
35	1.1.35	1.1.36	166°48.4'	7.58	данные отсутствуют	23:47:0118016:289	Россия, Краснодарский край, г. Новороссийск, ул. Золотаревского, дом №10, кв. 52
36	1.1.36	1.1.37	212°29.5'	33.17	данные отсутствуют	данные отсутствуют	данные отсутствуют
37	1.1.36	1.1.36			данные отсутствуют	23:47:0118016:241	Россия, г. Санкт-Петербург, ул. Белоусова, дом №24/32, кв. 5; Vnshvedinskiy@gmail.com, Россия, Краснодарский кр., г. Новороссийск, ул. Советов, дом №66, кв. 21
38	1.1.37	1.1.38	275°30.3'	15.53	данные отсутствуют	23:47:0118016:23	Россия, Краснодарский кр., г. Новороссийск, с. Цемдолина, ул. Тепличная, дом №15
39	1.1.38	1.1.39	269°18.7'	6.65	данные отсутствуют	данные отсутствуют	данные отсутствуют
40	1.1.39	1.1.40	170°47.6'	3.31	данные отсутствуют	данные отсутствуют	данные отсутствуют
41	1.1.40	1.1.41	216°55.8'	1.91	данные отсутствуют	данные отсутствуют	данные отсутствуют
42	1.1.41	1.1.42	232°52.6'	9.96	данные отсутствуют	данные отсутствуют	данные отсутствуют
43	1.1.42	1.1.43	248°2.7'	4.84	данные отсутствуют	данные отсутствуют	данные отсутствуют
44	1.1.43	1.1.44	246°25.1'	7.47	данные отсутствуют	данные отсутствуют	данные отсутствуют
45	1.1.44	1.1.45	232°16.6'	9.94	данные отсутствуют	данные отсутствуют	данные отсутствуют
46	1.1.45	1.1.46	235°25.9'	11.76	данные отсутствуют	данные отсутствуют	данные отсутствуют
47	1.1.46	1.1.47	247°19.1'	17.43	данные отсутствуют	данные отсутствуют	данные отсутствуют
48	1.1.47	1.1.48	264°25.7'	3.71	данные отсутствуют	данные отсутствуют	данные отсутствуют

полное наименование должности	подпись	инициалы, фамилия
-------------------------------	---------	-------------------

М.П.

Земельный участок							
вид объекта недвижимости							
Лист № 4 раздела 3.1		Всего листов раздела 3.1: 4		Всего разделов: 8		Всего листов выписки: 44	
27.05.2022г. № КУВИ-001/2022-81193032							
Кадастровый номер:				23:47:0118016:22			
49	1.1.48	1.1.49	212°26.5'	2.93	данные отсутствуют	данные отсутствуют	данные отсутствуют
50	1.1.49	1.1.50	202°9.2'	3.31	данные отсутствуют	данные отсутствуют	данные отсутствуют
51	1.1.50	1.1.51	120°22.7'	1.68	данные отсутствуют	данные отсутствуют	данные отсутствуют
52	1.1.51	1.1.52	115°2.7'	6.07	данные отсутствуют	данные отсутствуют	данные отсутствуют
53	1.1.52	1.1.53	101°58.3'	8.82	данные отсутствуют	данные отсутствуют	данные отсутствуют
54	1.1.53	1.1.54	94°29.2'	4.47	данные отсутствуют	данные отсутствуют	данные отсутствуют
55	1.1.54	1.1.55	47°15.8'	4.66	данные отсутствуют	данные отсутствуют	данные отсутствуют
56	1.1.55	1.1.56	108°16.4'	18.98	данные отсутствуют	данные отсутствуют	данные отсутствуют
57	1.1.56	1.1.57	109°16.1'	14.12	данные отсутствуют	данные отсутствуют	данные отсутствуют
58	1.1.57	1.1.58	138°32.0'	4.82	данные отсутствуют	данные отсутствуют	данные отсутствуют
59	1.1.58	1.1.59	168°37.7'	3.65	данные отсутствуют	данные отсутствуют	данные отсутствуют
60	1.1.59	1.1.60	182°51.7'	3.0	данные отсутствуют	данные отсутствуют	данные отсутствуют
61	1.1.60	1.1.1	191°22.5'	1.72	данные отсутствуют	данные отсутствуют	данные отсутствуют

полное наименование должности	подпись	инициалы, фамилия
-------------------------------	---------	-------------------

М.П.

Выписка из Единого государственного реестра недвижимости об объекте недвижимости

Описание местоположения земельного участка

Земельный участок			
вид объекта недвижимости			
Лист № 1 раздела 3.2	Всего листов раздела 3.2: 3	Всего разделов: 8	Всего листов выписки: 44
27.05.2022г. № КУВИ-001/2022-81193032			
Кадастровый номер:		23:47:0118016:22	

Сведения о характерных точках границы земельного участка				
Система координат МСК 23, зона I				
Номер точки	Координаты, м		Описание закрепления на местности	Средняя квадратичная погрешность определения координат характерных точек границ земельного участка, м
	X	Y		
1	2	3	4	5
1	435855.74	1277423.55	-	-
2	435851.08	1277419.81	-	-
3	435849.12	1277413.07	-	-
4	435862.94	1277407.84	-	-
5	435870.27	1277386.59	-	-
6	435875.45	1277373.09	-	-
7	435881.49	1277356.9	-	-
8	435883.64	1277357.67	-	-
9	435886.32	1277358.11	-	-
10	435895.68	1277359.11	-	-
11	435912.44	1277358.99	-	-
12	435915.24	1277360.64	-	-
13	435917.86	1277359.5	-	-
14	435925.53	1277357.22	-	-
15	435928.16	1277357.25	-	-
16	435943.81	1277358.94	-	-
17	435954.09	1277363.51	-	-
18	435969.52	1277369.48	-	-
19	435981.99	1277374.26	-	-
20	436003.75	1277379.74	-	-
21	436002.39	1277382.92	-	-
22	436001.4	1277391.56	-	-
23	436003.05	1277400.34	-	-
24	436005.03	1277417.72	-	-

полное наименование должности	подпись	инициалы, фамилия

М.П.

Земельный участок					
вид объекта недвижимости					
Лист № 2 раздела 3.2		Всего листов раздела 3.2: 3		Всего разделов: 8	Всего листов выписки: 44
27.05.2022г. № КУВИ-001/2022-81193032					
Кадастровый номер:			23:47:0118016:22		
25	436002.42	1277422.3	-	-	
26	436004.83	1277424.65	-	-	
27	436004.89	1277429.15	-	-	
28	436003.9	1277434.72	-	-	
29	436002.12	1277440.82	-	-	
30	435998.52	1277448.55	-	-	
31	435990.66	1277455.26	-	-	
32	435982.83	1277463.82	-	-	
33	435979.24	1277472.6	-	-	
34	435959.02	1277463.59	-	-	
35	435955.6	1277463.55	-	-	
36	435948.22	1277465.28	-	-	
37	435920.24	1277447.46	-	-	
38	435921.73	1277432	-	-	
39	435921.65	1277425.35	-	-	
40	435918.38	1277425.88	-	-	
41	435916.85	1277424.73	-	-	
42	435910.84	1277416.79	-	-	
43	435909.03	1277412.3	-	-	
44	435906.04	1277405.45	-	-	
45	435899.96	1277397.59	-	-	
46	435893.29	1277387.91	-	-	
47	435886.57	1277371.83	-	-	
48	435886.21	1277368.14	-	-	
49	435883.74	1277366.57	-	-	
50	435880.67	1277365.32	-	-	
51	435879.82	1277366.77	-	-	
52	435877.25	1277372.27	-	-	
53	435875.42	1277380.9	-	-	
54	435875.07	1277385.36	-	-	
55	435878.23	1277388.78	-	-	
56	435872.28	1277406.8	-	-	
57	435867.62	1277420.13	-	-	

полное наименование должности	подпись	инициалы, фамилия
-------------------------------	---------	-------------------

М.П.

Земельный участок				
вид объекта недвижимости				
Лист № 3 раздела 3.2	Всего листов раздела 3.2: 3	Всего разделов: 8	Всего листов выписки: 44	
27.05.2022г. № КУВИ-001/2022-81193032				
Кадастровый номер:		23:47:0118016:22		
58	435864.01	1277423.32	-	-
59	435860.43	1277424.04	-	-
60	435857.43	1277423.89	-	-
1	435855.74	1277423.55	-	-

полное наименование должности	подпись	инициалы, фамилия
-------------------------------	---------	-------------------

М.П.

Выписка из Единого государственного реестра недвижимости об объекте недвижимости
Сведения о частях земельного участка

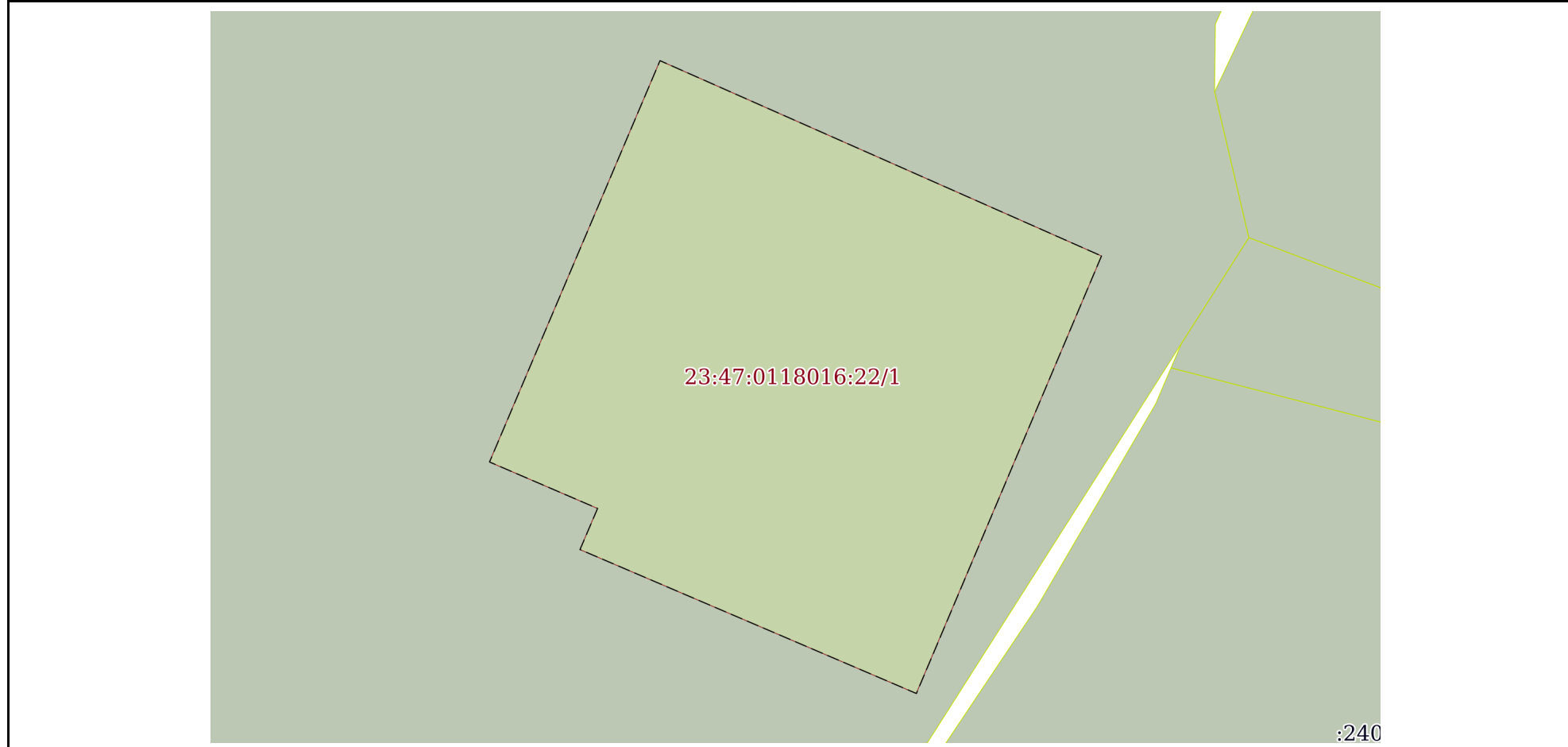
Земельный участок			
вид объекта недвижимости			

Лист № 1 раздела 4	Всего листов раздела 4: 14	Всего разделов: 8	Всего листов выписки: 44
--------------------	----------------------------	-------------------	--------------------------

27.05.2022г. № КУВИ-001/2022-81193032

Кадастровый номер: 23:47:0118016:22

План (чертеж, схема) части земельного участка Учетный номер части: 23:47:0118016:22/1



Масштаб 1:300 Условные обозначения:

полное наименование должности	подпись	инициалы, фамилия

М.П.

Земельный участок

вид объекта недвижимости

Лист № 2 раздела 4

Всего листов раздела 4: 14

Всего разделов: 8

Всего листов выписки: 44

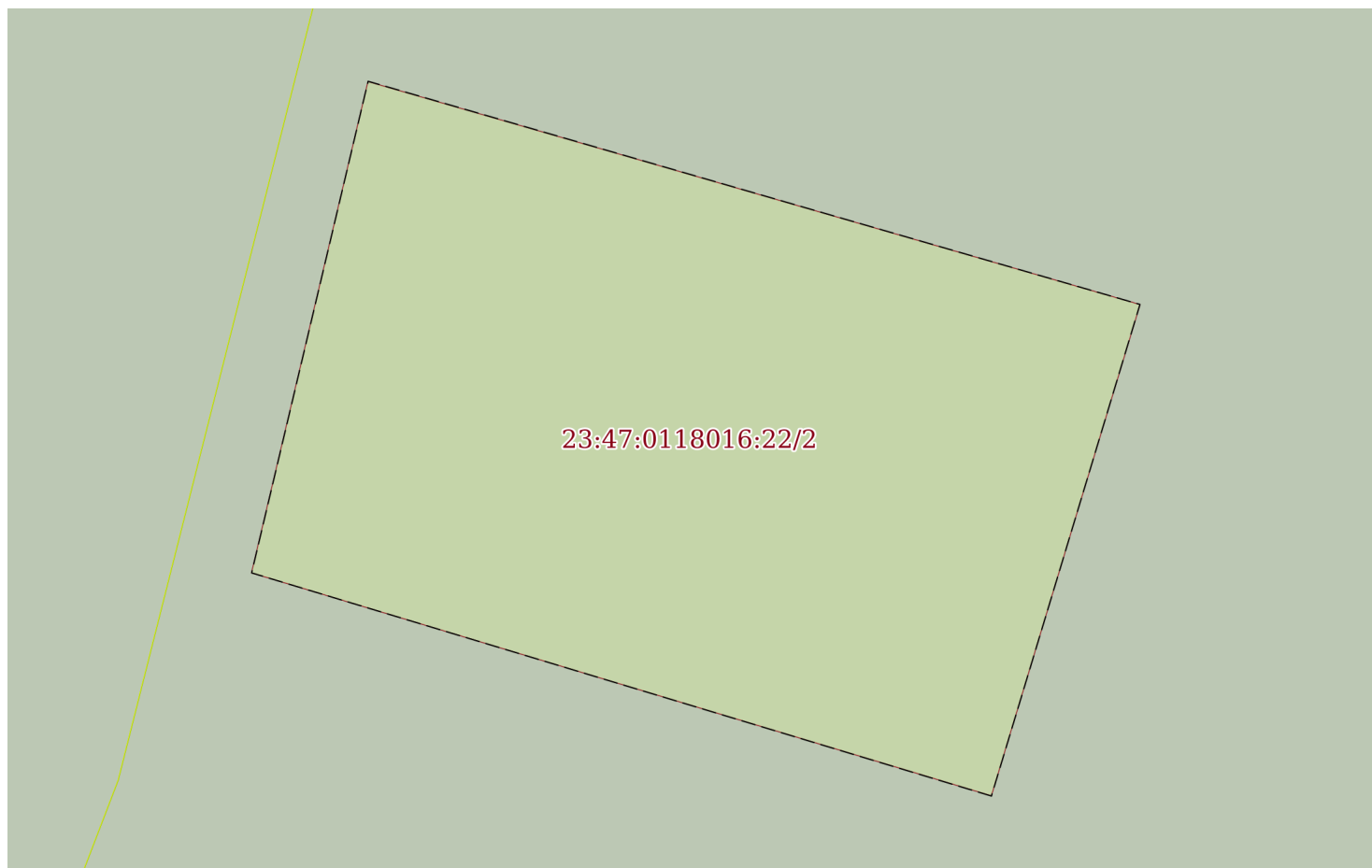
27.05.2022г. № КУВИ-001/2022-81193032

Кадастровый номер:

23:47:0118016:22

План (чертеж, схема) части земельного участка

Учетный номер части: 23:47:0118016:22/2



Масштаб 1:100

Условные обозначения:

полное наименование должности

подпись

инициалы, фамилия

М.П.

Земельный участок

вид объекта недвижимости

Лист № 3 раздела 4

Всего листов раздела 4: 14

Всего разделов: 8

Всего листов выписки: 44

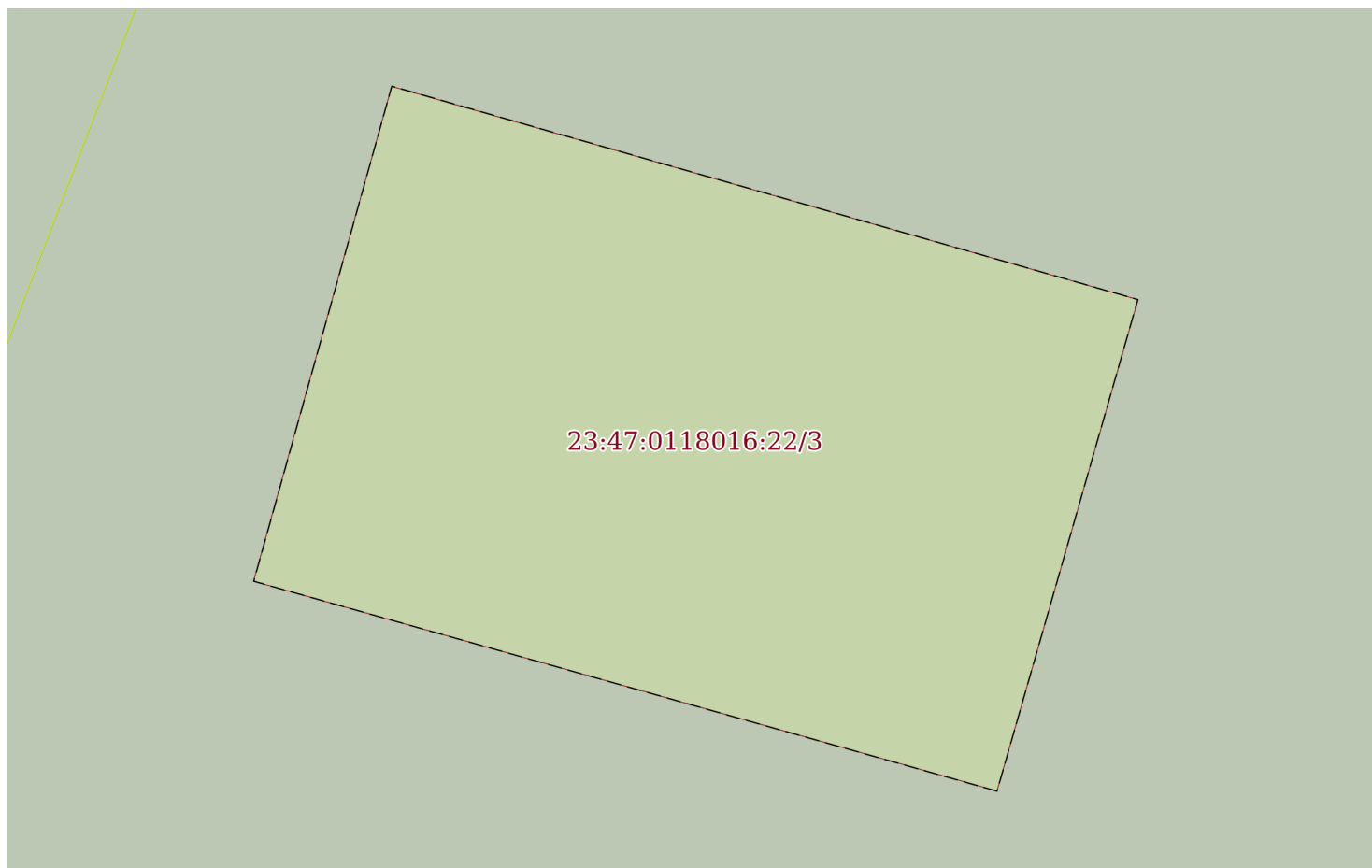
27.05.2022г. № КУВИ-001/2022-81193032

Кадастровый номер:

23:47:0118016:22

План (чертеж, схема) части земельного участка

Учетный номер части: 23:47:0118016:22/3



Масштаб 1:100

Условные обозначения:

полное наименование должности

подпись

инициалы, фамилия

М.П.

Земельный участок

вид объекта недвижимости

Лист № 4 раздела 4

Всего листов раздела 4: 14

Всего разделов: 8

Всего листов выписки: 44

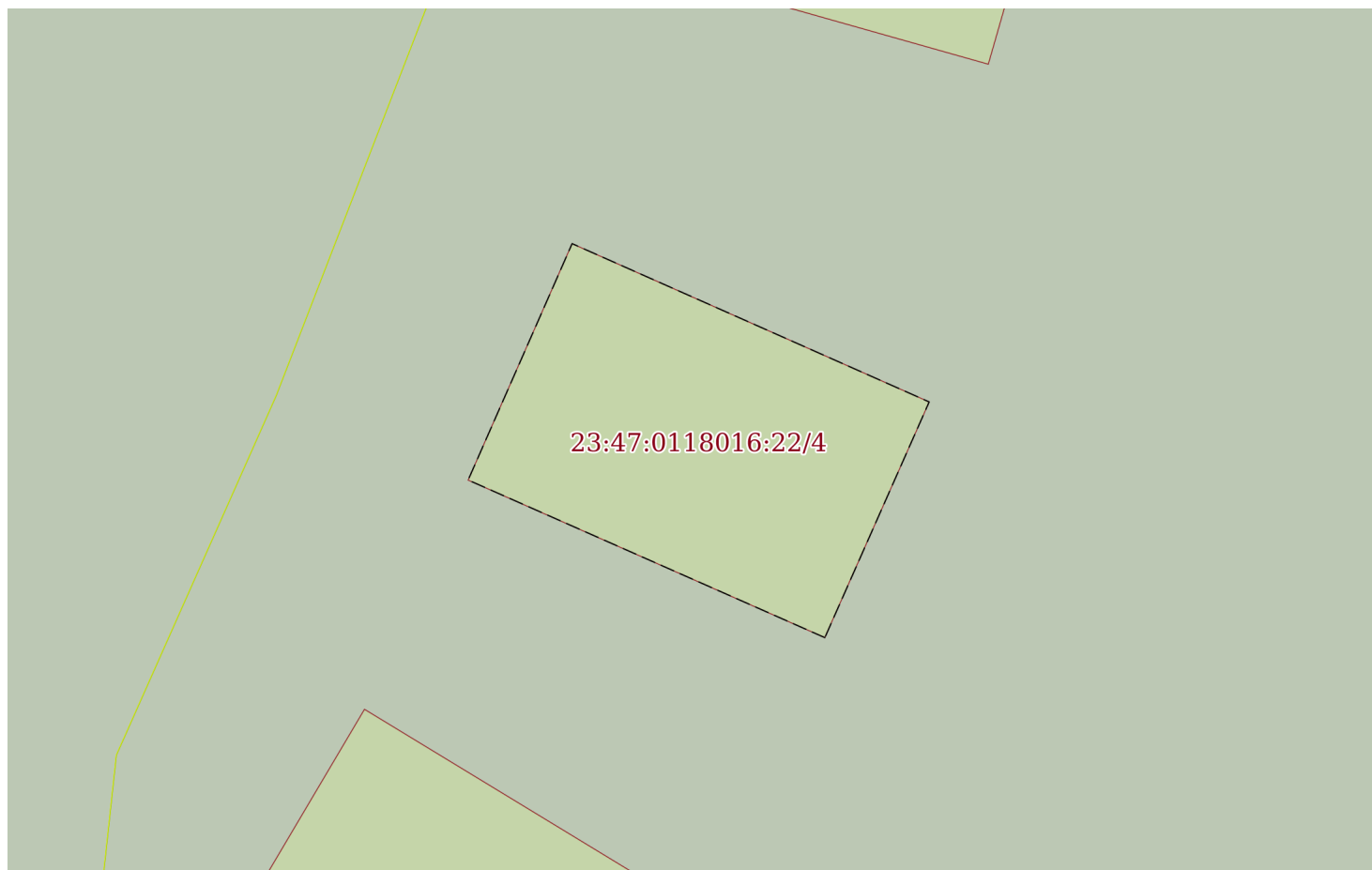
27.05.2022г. № КУВИ-001/2022-81193032

Кадастровый номер:

23:47:0118016:22

План (чертеж, схема) части земельного участка

Учетный номер части: 23:47:0118016:22/4



Масштаб 1:200

Условные обозначения:

полное наименование должности

подпись

инициалы, фамилия

М.П.

Земельный участок

вид объекта недвижимости

Лист № 5 раздела 4

Всего листов раздела 4: 14

Всего разделов: 8

Всего листов выписки: 44

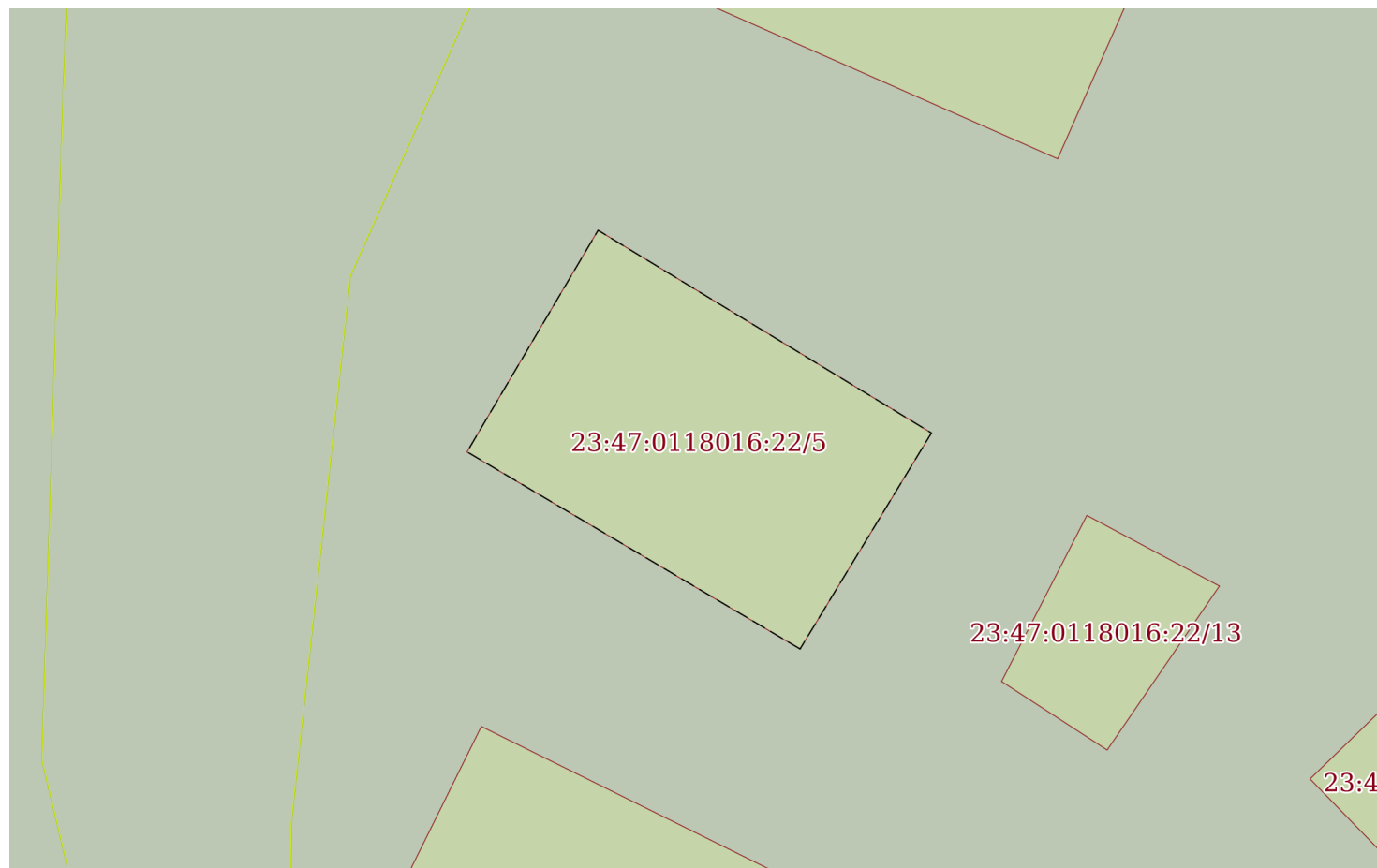
27.05.2022г. № КУВИ-001/2022-81193032

Кадастровый номер:

23:47:0118016:22

План (чертеж, схема) части земельного участка

Учетный номер части: 23:47:0118016:22/5



Масштаб 1:200

Условные обозначения:

полное наименование должности	подпись	инициалы, фамилия
-------------------------------	---------	-------------------

М.П.

Земельный участок

вид объекта недвижимости

Лист № 6 раздела 4

Всего листов раздела 4: 14

Всего разделов: 8

Всего листов выписки: 44

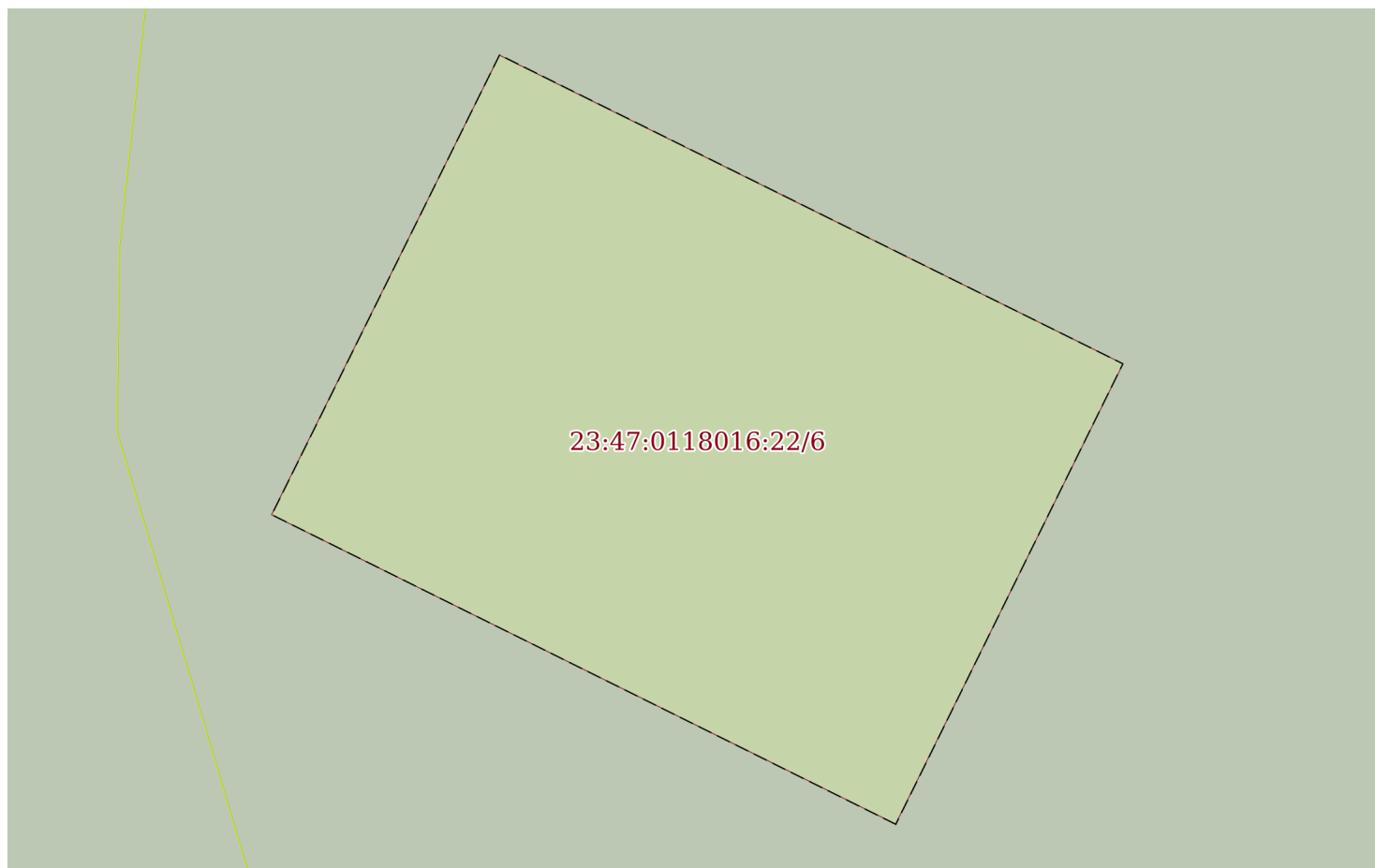
27.05.2022г. № КУВИ-001/2022-81193032

Кадастровый номер:

23:47:0118016:22

План (чертеж, схема) части земельного участка

Учетный номер части: 23:47:0118016:22/6



Масштаб 1:100

Условные обозначения:

полное наименование должности

подпись

инициалы, фамилия

М.П.

Земельный участок

вид объекта недвижимости

Лист № 7 раздела 4

Всего листов раздела 4: 14

Всего разделов: 8

Всего листов выписки: 44

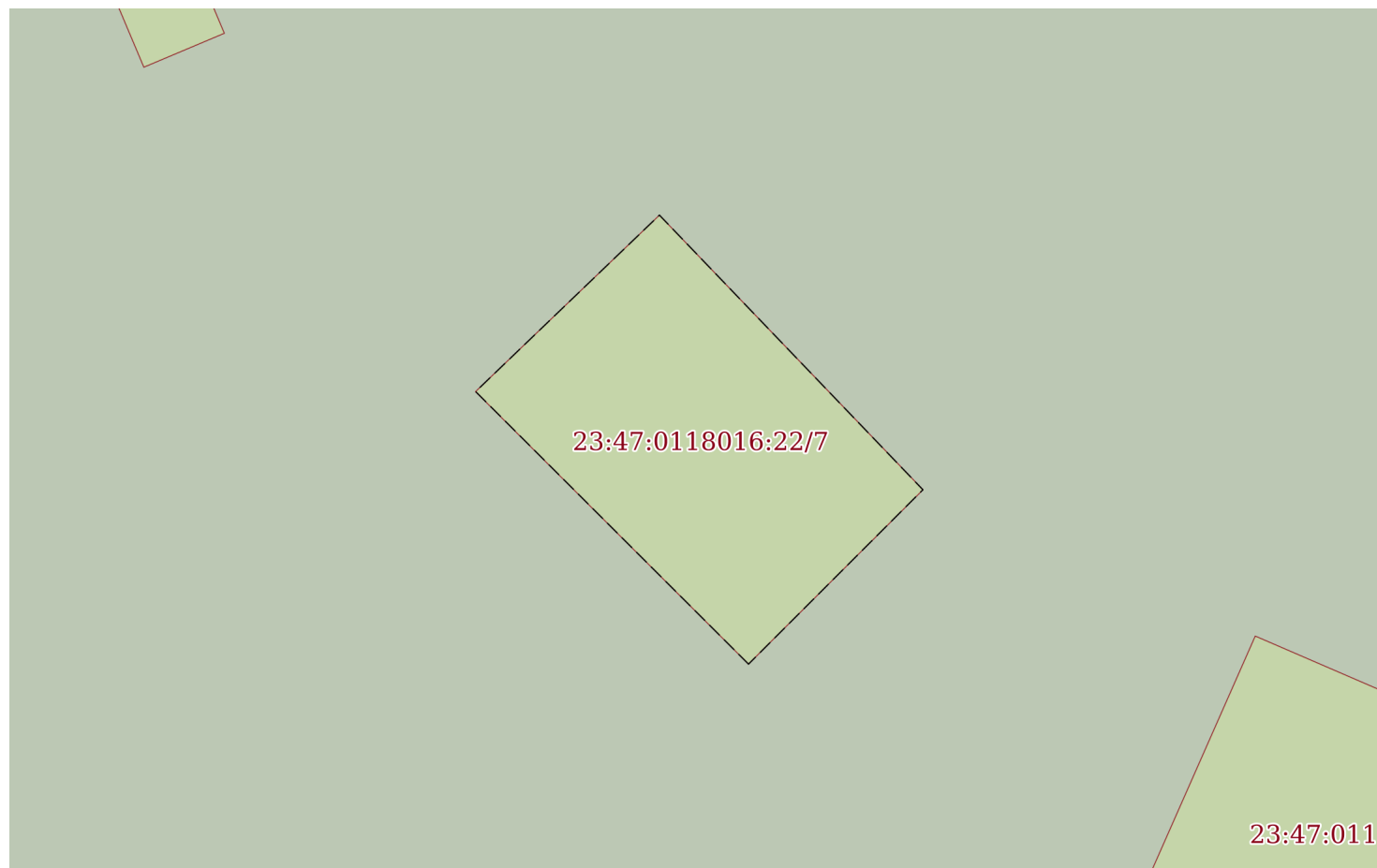
27.05.2022г. № КУВИ-001/2022-81193032

Кадастровый номер:

23:47:0118016:22

План (чертеж, схема) части земельного участка

Учетный номер части: 23:47:0118016:22/7



Масштаб 1:200

Условные обозначения:

полное наименование должности

подпись

инициалы, фамилия

М.П.

Земельный участок

вид объекта недвижимости

Лист № 8 раздела 4

Всего листов раздела 4: 14

Всего разделов: 8

Всего листов выписки: 44

27.05.2022г. № КУВИ-001/2022-81193032

Кадастровый номер:

23:47:0118016:22

План (чертеж, схема) части земельного участка

Учетный номер части: 23:47:0118016:22/8

18016:22/7

23:47:0118016:22/8

Масштаб 1:200

Условные обозначения:

полное наименование должности

подпись

инициалы, фамилия

М.П.

Земельный участок

вид объекта недвижимости

Лист № 9 раздела 4

Всего листов раздела 4: 14

Всего разделов: 8

Всего листов выписки: 44

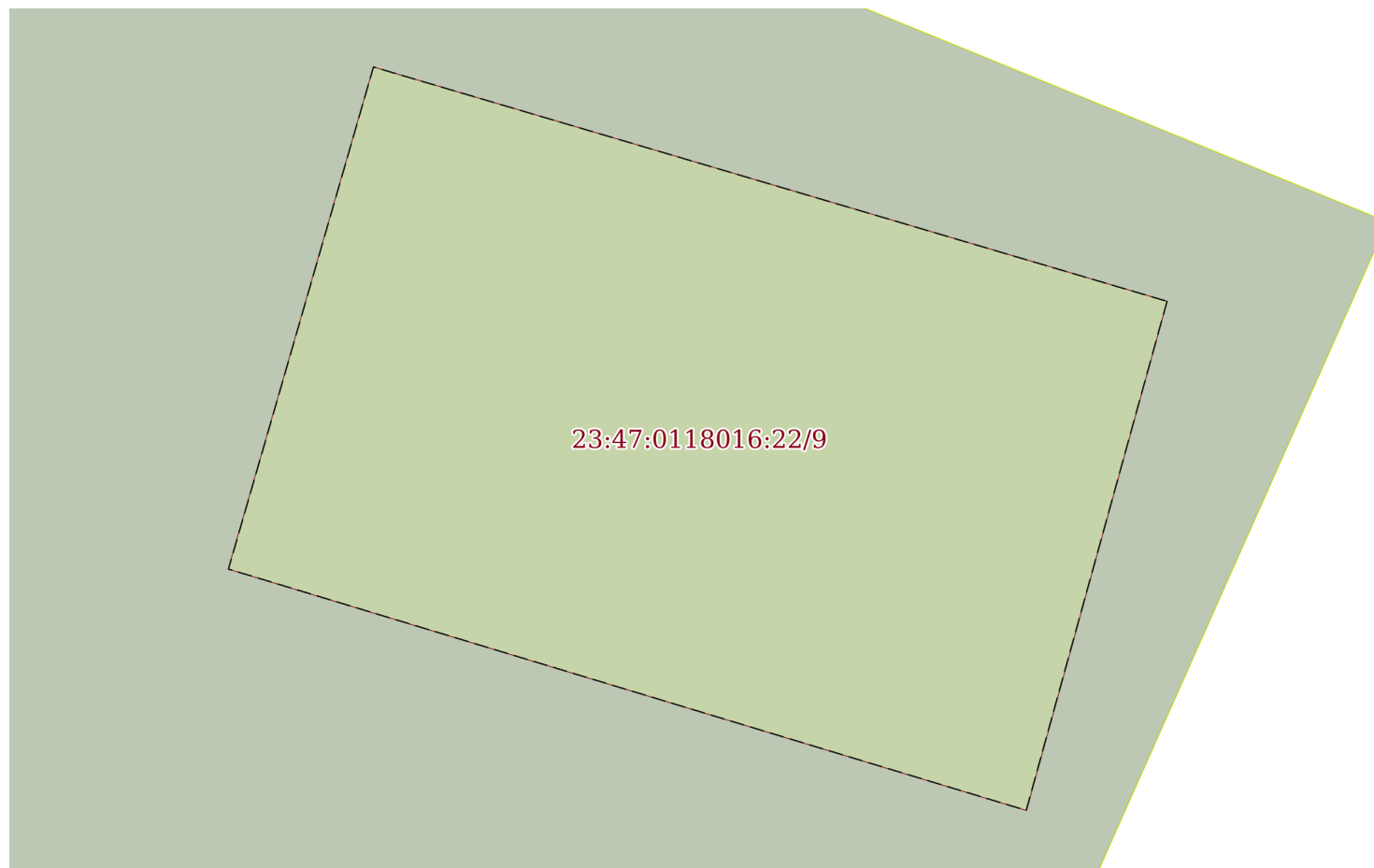
27.05.2022г. № КУВИ-001/2022-81193032

Кадастровый номер:

23:47:0118016:22

План (чертеж, схема) части земельного участка

Учетный номер части: 23:47:0118016:22/9



Масштаб 1:50

Условные обозначения:

полное наименование должности

подпись

инициалы, фамилия

М.П.

Земельный участок
вид объекта недвижимости

Лист № 10 раздела 4

Всего листов раздела 4: 14

Всего разделов: 8

Всего листов выписки: 44

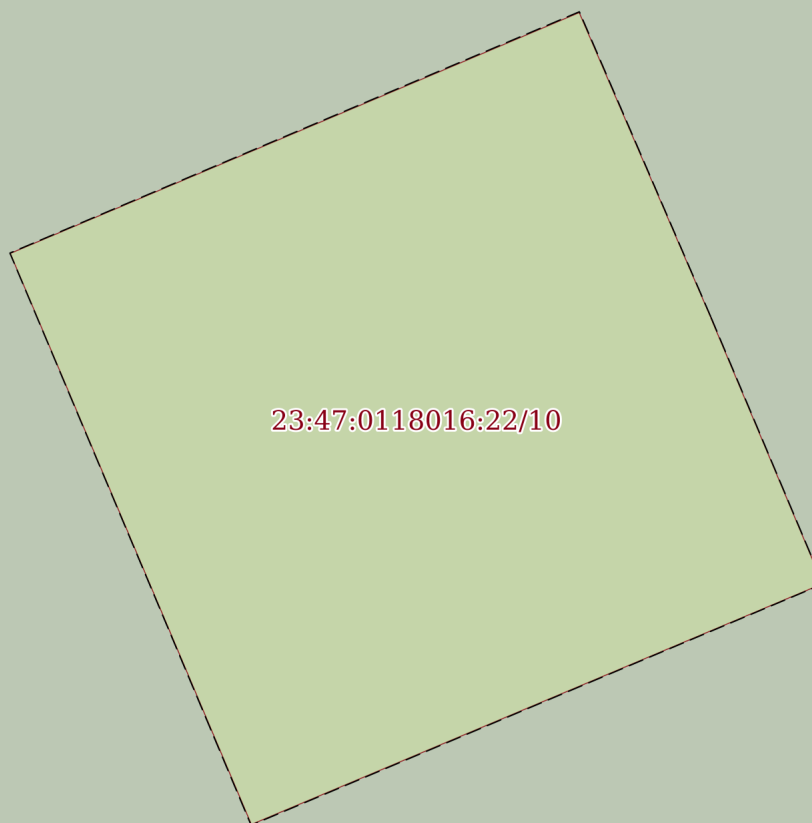
27.05.2022г. № КУВИ-001/2022-81193032

Кадастровый номер:

23:47:0118016:22

План (чертеж, схема) части земельного участка

Учетный номер части: 23:47:0118016:22/10



Масштаб 1:30

Условные обозначения:

полное наименование должности

подпись

инициалы, фамилия

М.П.

Земельный участок

вид объекта недвижимости

Лист № 11 раздела 4

Всего листов раздела 4: 14

Всего разделов: 8

Всего листов выписки: 44

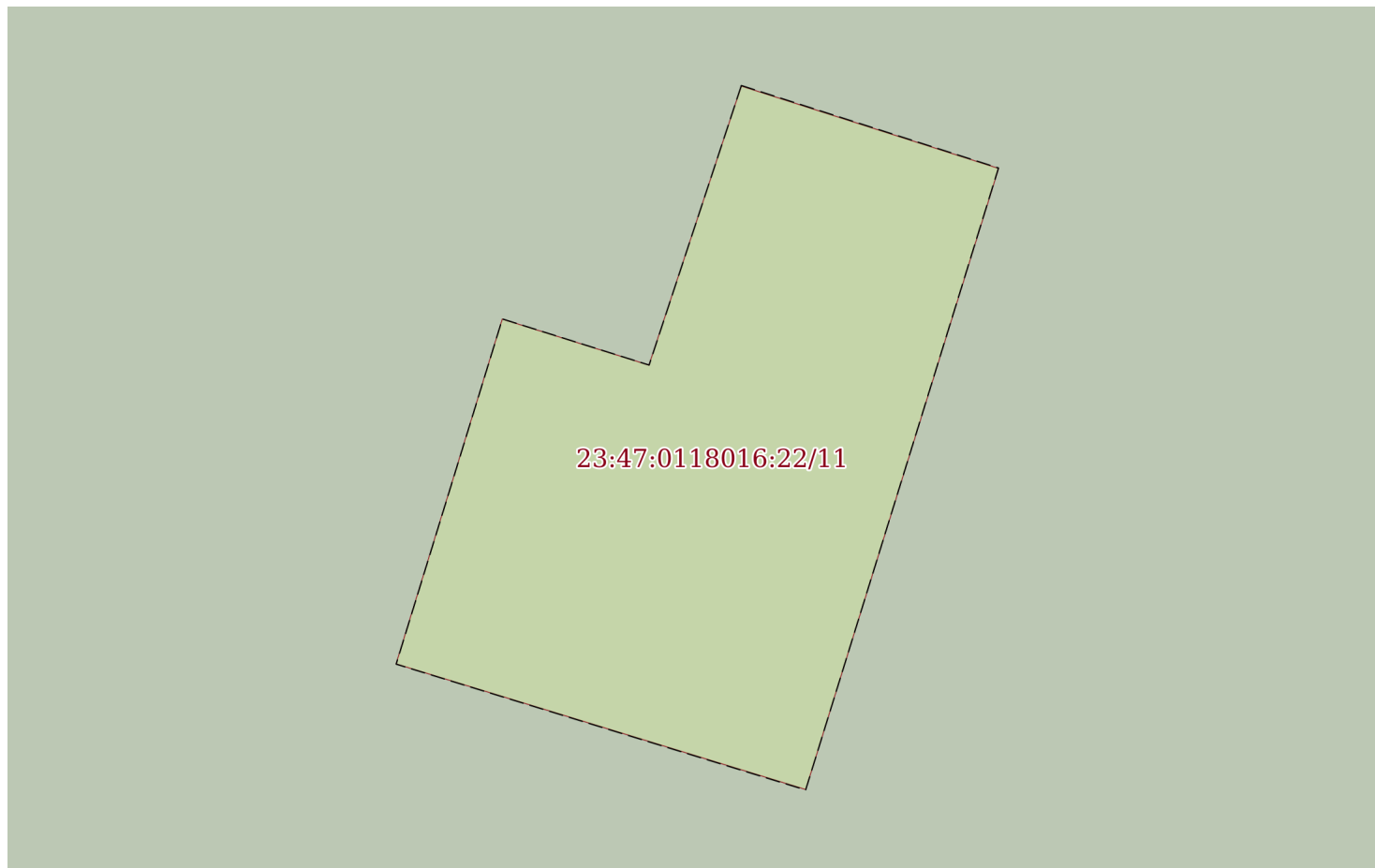
27.05.2022г. № КУВИ-001/2022-81193032

Кадастровый номер:

23:47:0118016:22

План (чертеж, схема) части земельного участка

Учетный номер части: 23:47:0118016:22/11



Масштаб 1:50

Условные обозначения:

полное наименование должности

подпись

инициалы, фамилия

М.П.

Земельный участок

вид объекта недвижимости

Лист № 12 раздела 4

Всего листов раздела 4: 14

Всего разделов: 8

Всего листов выписки: 44


27.05.2022г. № КУВИ-001/2022-81193032

Кадастровый номер:

23:47:0118016:22

План (чертеж, схема) части земельного участка

Учетный номер части: 23:47:0118016:22/12



Масштаб 1:60

Условные обозначения:

полное наименование должности

подпись

инициалы, фамилия

М.П.

Земельный участок

вид объекта недвижимости

Лист № 13 раздела 4

Всего листов раздела 4: 14

Всего разделов: 8

Всего листов выписки: 44

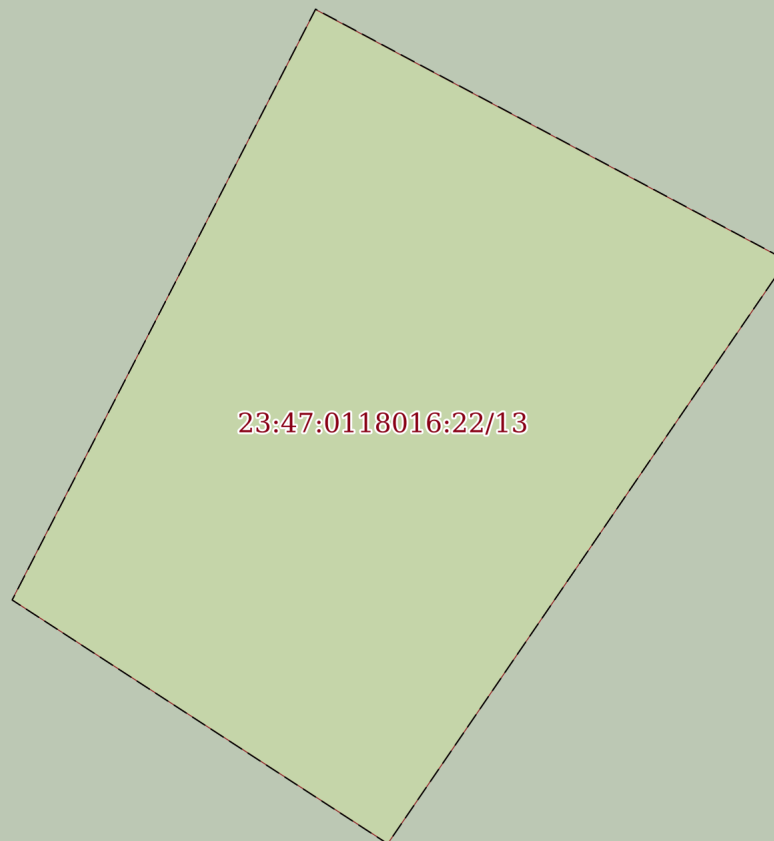
27.05.2022г. № КУВИ-001/2022-81193032

Кадастровый номер:

23:47:0118016:22

План (чертеж, схема) части земельного участка

Учетный номер части: 23:47:0118016:22/13



Масштаб 1:60

Условные обозначения:

полное наименование должности

подпись

инициалы, фамилия

М.П.

Земельный участок

вид объекта недвижимости

Лист № 14 раздела 4

Всего листов раздела 4: 14

Всего разделов: 8

Всего листов выписки: 44

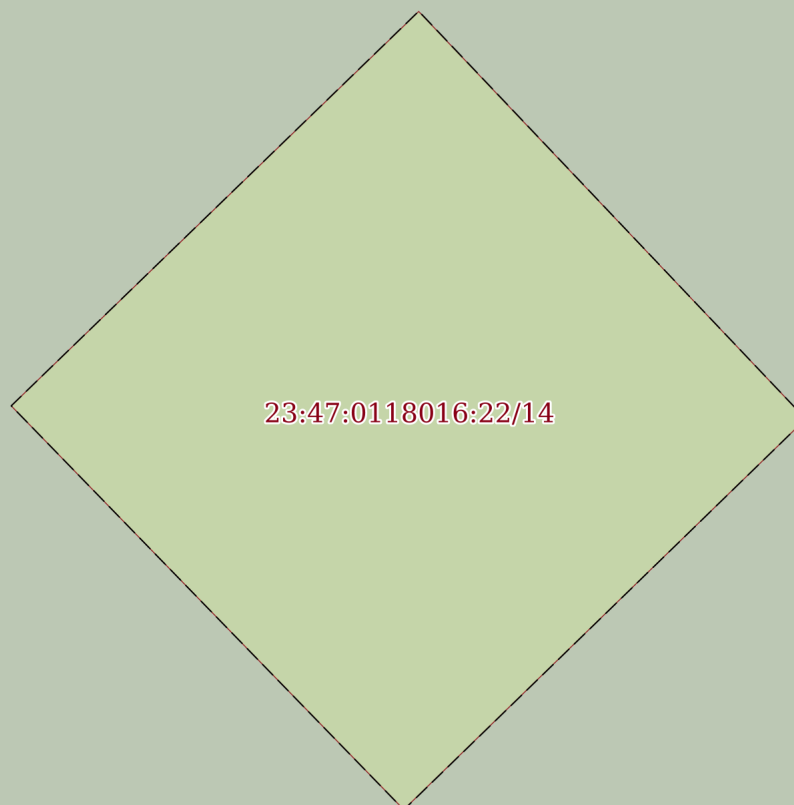
27.05.2022г. № КУВИ-001/2022-81193032

Кадастровый номер:

23:47:0118016:22

План (чертеж, схема) части земельного участка

Учетный номер части: 23:47:0118016:22/14



Масштаб 1:80

Условные обозначения:

полное наименование должности

подпись

инициалы, фамилия

М.П.

Выписка из Единого государственного реестра недвижимости об объекте недвижимости
Сведения о частях земельного участка

Земельный участок			
вид объекта недвижимости			

Лист № 1 раздела 4.1	Всего листов раздела 4.1: 2	Всего разделов: 8	Всего листов выписки: 44
----------------------	-----------------------------	-------------------	--------------------------

27.05.2022г. № КУВИ-001/2022-81193032

Кадастровый номер: 23:47:0118016:22

Учетный номер части	Площадь, м2	Содержание ограничения в использовании или ограничения права на объект недвижимости или обременения объекта недвижимости
1	2	3
23:47:0118016:22/1	578	вид ограничения (обременения): прочие ограничения прав и обременения объекта недвижимости; Срок действия: не установлен; реквизиты документа-основания: описание земельных участков от 03.07.2007 № 850 выдан: ИЧ "Ким"; Содержание ограничения (обременения): капитальное нежилое строение
23:47:0118016:22/2	82	вид ограничения (обременения): прочие ограничения прав и обременения объекта недвижимости; Срок действия: не установлен; реквизиты документа-основания: описание земельных участков от 03.07.2007 № 850 выдан: ИЧ "Ким"; Содержание ограничения (обременения): капитальное нежилое строение
23:47:0118016:22/3	82	вид ограничения (обременения): прочие ограничения прав и обременения объекта недвижимости; Срок действия: не установлен; реквизиты документа-основания: описание земельных участков от 03.07.2007 № 850 выдан: ИЧ "Ким"; Содержание ограничения (обременения): капитальное нежилое строение
23:47:0118016:22/4	82	вид ограничения (обременения): прочие ограничения прав и обременения объекта недвижимости; Срок действия: не установлен; реквизиты документа-основания: описание земельных участков от 03.07.2007 № 850 выдан: ИЧ "Ким"; Содержание ограничения (обременения): капитальное нежилое строение
23:47:0118016:22/5	81	вид ограничения (обременения): прочие ограничения прав и обременения объекта недвижимости; Срок действия: не установлен; реквизиты документа-основания: описание земельных участков от 03.07.2007 № 850 выдан: ИЧ "Ким"; Содержание ограничения (обременения): капитальное нежилое строение
23:47:0118016:22/6	73	вид ограничения (обременения): прочие ограничения прав и обременения объекта недвижимости; Срок действия: не установлен; реквизиты документа-основания: описание земельных участков от 03.07.2007 № 850 выдан: ИЧ "Ким"; Содержание ограничения (обременения): капитальное нежилое строение
23:47:0118016:22/7	79	вид ограничения (обременения): прочие ограничения прав и обременения объекта недвижимости; Срок действия: не установлен; реквизиты документа-основания: описание земельных участков от 03.07.2007 № 850 выдан: ИЧ "Ким"; Содержание ограничения (обременения): капитальное нежилое строение
23:47:0118016:22/8	82	вид ограничения (обременения): прочие ограничения прав и обременения объекта недвижимости; Срок действия: не установлен; реквизиты документа-основания: описание земельных участков от 03.07.2007 № 850 выдан: ИЧ "Ким"; Содержание ограничения (обременения): капитальное нежилое строение
23:47:0118016:22/9	22	вид ограничения (обременения): прочие ограничения прав и обременения объекта недвижимости; Срок действия: не установлен; реквизиты документа-основания: описание земельных участков от 03.07.2007 № 850 выдан: ИЧ "Ким"; Содержание ограничения (обременения): капитальное нежилое строение
23:47:0118016:22/10	6	вид ограничения (обременения): прочие ограничения прав и обременения объекта недвижимости; Срок действия: не установлен; реквизиты документа-основания: описание земельных участков от 03.07.2007 № 850 выдан: ИЧ "Ким"; Содержание ограничения (обременения): капитальное нежилое строение
23:47:0118016:22/11	12	вид ограничения (обременения): прочие ограничения прав и обременения объекта недвижимости; Срок действия: не

полное наименование должности	подпись	инициалы, фамилия
-------------------------------	---------	-------------------

М.П.

Земельный участок		
вид объекта недвижимости		
Лист № 2 раздела 4.1	Всего листов раздела 4.1: 2	Всего разделов: 8
Всего листов выписки: 44		
27.05.2022г. № КУВИ-001/2022-81193032		
Кадастровый номер:		23:47:0118016:22
		установлен; реквизиты документа-основания: описание земельных участков от 03.07.2007 № 850 выдан: ИЧ "Ким"; Содержание ограничения (обременения): капитальное нежилое строение
23:47:0118016:22/12	19	вид ограничения (обременения): прочие ограничения прав и обременения объекта недвижимости; Срок действия: не установлен; реквизиты документа-основания: описание земельных участков от 03.07.2007 № 850 выдан: ИЧ "Ким"; Содержание ограничения (обременения): капитальное нежилое строение
23:47:0118016:22/13	22	вид ограничения (обременения): прочие ограничения прав и обременения объекта недвижимости; Срок действия: не установлен; реквизиты документа-основания: описание земельных участков от 03.07.2007 № 850 выдан: ИЧ "Ким"; Содержание ограничения (обременения): капитальное нежилое строение
23:47:0118016:22/14	36	вид ограничения (обременения): прочие ограничения прав и обременения объекта недвижимости; Срок действия: не установлен; реквизиты документа-основания: описание земельных участков от 03.07.2007 № 850 выдан: ИЧ "Ким"; Содержание ограничения (обременения): капитальное нежилое строение
	Весь	вид ограничения (обременения): ограничения прав на земельный участок, предусмотренные статьями 56, 56.1 Земельного кодекса Российской Федерации; Срок действия: с 2016-07-26; реквизиты документа-основания: постановление "Об утверждении правил установления на местности границ водоохранных зон и границ прибрежных защитных полос водных объектов" от 10.01.2009 № 17 выдан: Правительство Российской Федерации; Содержание ограничения (обременения): В соответствии со ст. 65 Водного кодекса Российской Федерации от 03 июня 2006 года № 74-ФЗ в границах водоохранных зон запрещается: 1) использование сточных вод в целях регулирования плодородия почв; 2) размещение кладбищ, скотомогильников, объектов размещения отходов производства и потребления, химических, взрывчатых, токсичных, отравляющих и ядовитых веществ, пунктов захоронения радиоактивных отходов; 3) осуществление авиационных мер по борьбе с вредными организмами; 4) движение и стоянка транспортных средств (кроме специальных транспортных средств), за исключением их движения по дорогам и стоянки на дорогах и в специально оборудованных местах, имеющих твердое покрытие; 5) размещение автозаправочных станций, складов горюче-смазочных материалов размещены на территориях портов, судостроительных и судоремонтных организаций, инфраструктуры внутренних водных путей при условии соблюдения требований законодательства в области охраны окружающей среды и настоящего Кодекса), станций технического обслуживания, используемых для технического осмотра и ремонта транспортных средств, осуществление мойки транспортных средств; 6) размещение специализированных хранилищ пестицидов и агрохимикатов, применение пестицидов и агрохимикатов; 7) сброс сточных, в том числе дренажных, вод; 8) разведка и добыча общераспространенных полезных ископаемых (за исключением случаев, если разведка и добыча общераспространенных полезных ископаемых осуществляются пользователями недр, осуществляющими разведку и добычу иных видов полезных ископаемых, в границах предоставленных им в соответствии с законодательством Российской Федерации о недрах горных отводов и (или) геологических отводов на основании утвержденного технического проекта в соответствии со статьей 19.1 Закона Российской Федерации от 21 февраля 1992 года N 2395-1 "О недрах"). В границах водоохранной зоны допускается проектирование, строительство, реконструкция, ввод в эксплуатацию, эксплуатация хозяйственных и иных объектов при условии оборудования таких объектов сооружениями, обеспечивающими охрану водных объектов от загрязнения, засорения и истощения вод в соответствии с водным законодательством и законодательством в области охраны окружающей среды.; Реестровый номер границы: 23.00.2.222

полное наименование должности	подпись	инициалы, фамилия
-------------------------------	---------	-------------------

М.П.

Выписка из Единого государственного реестра недвижимости об объекте недвижимости
Сведения о частях земельного участка

Земельный участок			
вид объекта недвижимости			
Лист № 1 раздела 4.2	Всего листов раздела 4.2: 14	Всего разделов: 8	Всего листов выписки: 44
27.05.2022г. № КУВИ-001/2022-81193032			
Кадастровый номер:		23:47:0118016:22	

Сведения о характерных точках границы части (частей) земельного участка				
Учетный номер части: 23:47:0118016:22/1				
Система координат МСК 23, зона 1				
Номер точки	Координаты, м		Описание закрепления на местности	Средняя квадратичная погрешность определения координат характерных точек границ земельного участка, м
	X	Y		
1	2	3	4	5
1	435947.29	1277457.82	-	-
2	435925.16	1277448.45	-	-
3	435932.44	1277431.42	-	-
4	435934.52	1277432.31	-	-
5	435936.87	1277426.84	-	-
6	435957.17	1277435.47	-	-
1	435947.29	1277457.82	-	-

полное наименование должности	подпись	инициалы, фамилия
-------------------------------	---------	-------------------

М.П.

Земельный участок				
вид объекта недвижимости				
Лист № 2 раздела 4.2	Всего листов раздела 4.2: 14		Всего разделов: 8	Всего листов выписки: 44
27.05.2022г. № КУВИ-001/2022-81193032				
Кадастровый номер:			23:47:0118016:22	
Сведения о характерных точках границы части (частей) земельного участка				
Учетный номер части: 23:47:0118016:22/2				
Система координат МСК 23, зона 1				
Номер точки	Координаты, м		Описание закрепления на местности	Средняя квадратичная погрешность определения координат характерных точек границ земельного участка, м
	X	Y		
1	2	3	4	5
1	435981.76	1277386.78	-	-
2	435984.96	1277376.17	-	-
3	435992.01	1277377.84	-	-
4	435988.81	1277388.91	-	-
1	435981.76	1277386.78	-	-

полное наименование должности	подпись	инициалы, фамилия
-------------------------------	---------	-------------------

М.П.

Земельный участок				
вид объекта недвижимости				
Лист № 3 раздела 4.2	Всего листов раздела 4.2: 14		Всего разделов: 8	Всего листов выписки: 44
27.05.2022г. № КУВИ-001/2022-81193032				
Кадастровый номер:		23:47:0118016:22		
Сведения о характерных точках границы части (частей) земельного участка				
Учетный номер части: 23:47:0118016:22/3				
Система координат МСК 23, зона 1				
Номер точки	Координаты, м		Описание закрепления на местности	Средняя квадратичная погрешность определения координат характерных точек границ земельного участка, м
	X	Y		
1	2	3	4	5
1	435963.55	1277383.85	-	-
2	435966.56	1277373.19	-	-
3	435973.66	1277375.17	-	-
4	435970.6	1277385.87	-	-
1	435963.55	1277383.85	-	-

полное наименование должности	подпись	инициалы, фамилия
-------------------------------	---------	-------------------

М.П.

Земельный участок				
вид объекта недвижимости				
Лист № 4 раздела 4.2	Всего листов раздела 4.2: 14		Всего разделов: 8	Всего листов выписки: 44
27.05.2022г. № КУВИ-001/2022-81193032				
Кадастровый номер:		23:47:0118016:22		
Сведения о характерных точках границы части (частей) земельного участка				
Учетный номер части: 23:47:0118016:22/4				
Система координат МСК 23, зона 1				
Номер точки	Координаты, м		Описание закрепления на местности	Средняя квадратичная погрешность определения координат характерных точек границ земельного участка, м
	X	Y		
1	2	3	4	5
1	435947.17	1277379.18	-	-
2	435951.67	1277368.99	-	-
3	435958.42	1277371.96	-	-
4	435953.9	1277382.16	-	-
1	435947.17	1277379.18	-	-

полное наименование должности	подпись	инициалы, фамилия
-------------------------------	---------	-------------------

М.П.

Земельный участок				
вид объекта недвижимости				
Лист № 5 раздела 4.2	Всего листов раздела 4.2: 14		Всего разделов: 8	Всего листов выписки: 44
27.05.2022г. № КУВИ-001/2022-81193032				
Кадастровый номер:			23:47:0118016:22	
Сведения о характерных точках границы части (частей) земельного участка				
Учетный номер части: 23:47:0118016:22/5				
Система координат МСК 23, зона 1				
Номер точки	Координаты, м		Описание закрепления на местности	Средняя квадратичная погрешность определения координат характерных точек границ земельного участка, м
	X	Y		
1	2	3	4	5
1	435933.14	1277371.81	-	-
2	435938.78	1277362.28	-	-
3	435945.12	1277366.03	-	-
4	435939.32	1277375.57	-	-
1	435933.14	1277371.81	-	-

полное наименование должности	подпись	инициалы, фамилия
-------------------------------	---------	-------------------

М.П.

Земельный участок				
вид объекта недвижимости				
Лист № 6 раздела 4.2	Всего листов раздела 4.2: 14		Всего разделов: 8	Всего листов выписки: 44
27.05.2022г. № КУВИ-001/2022-81193032				
Кадастровый номер:			23:47:0118016:22	
Сведения о характерных точках границы части (частей) земельного участка				
Учетный номер части: 23:47:0118016:22/6				
Система координат МСК 23, зона 1				
Номер точки	Координаты, м		Описание закрепления на местности	Средняя квадратичная погрешность определения координат характерных точек границ земельного участка, м
	X	Y		
1	2	3	4	5
1	435919.91	1277368.36	-	-
2	435924.34	1277359.43	-	-
3	435930.92	1277362.69	-	-
4	435926.5	1277371.61	-	-
1	435919.91	1277368.36	-	-

полное наименование должности	подпись	инициалы, фамилия
-------------------------------	---------	-------------------

М.П.

Земельный участок				
вид объекта недвижимости				
Лист № 7 раздела 4.2	Всего листов раздела 4.2: 14		Всего разделов: 8	Всего листов выписки: 44
27.05.2022г. № КУВИ-001/2022-81193032				
Кадастровый номер:			23:47:0118016:22	
Сведения о характерных точках границы части (частей) земельного участка				
Учетный номер части: 23:47:0118016:22/7				
Система координат МСК 23, зона 1				
Номер точки	Координаты, м		Описание закрепления на местности	Средняя квадратичная погрешность определения координат характерных точек границ земельного участка, м
	X	Y		
1	2	3	4	5
1	435980.93	1277426.05	-	-
2	435988.73	1277418.24	-	-
3	435993.78	1277423.5	-	-
4	435985.92	1277431.04	-	-
1	435980.93	1277426.05	-	-

полное наименование должности	подпись	инициалы, фамилия
-------------------------------	---------	-------------------

М.П.

Земельный участок				
вид объекта недвижимости				
Лист № 8 раздела 4.2	Всего листов раздела 4.2: 14		Всего разделов: 8	Всего листов выписки: 44
27.05.2022г. № КУВИ-001/2022-81193032				
Кадастровый номер:			23:47:0118016:22	
Сведения о характерных точках границы части (частей) земельного участка				
Учетный номер части: 23:47:0118016:22/8				
Система координат МСК 23, зона 1				
Номер точки	Координаты, м		Описание закрепления на местности	Средняя квадратичная погрешность определения координат характерных точек границ земельного участка, м
	X	Y		
1	2	3	4	5
1	435970.44	1277447.49	-	-
2	435974.88	1277437.53	-	-
3	435981.73	1277440.55	-	-
4	435977.39	1277450.59	-	-
1	435970.44	1277447.49	-	-

полное наименование должности	подпись	инициалы, фамилия
-------------------------------	---------	-------------------

М.П.

Земельный участок				
вид объекта недвижимости				
Лист № 9 раздела 4.2	Всего листов раздела 4.2: 14		Всего разделов: 8	Всего листов выписки: 44
27.05.2022г. № КУВИ-001/2022-81193032				
Кадастровый номер:			23:47:0118016:22	
Сведения о характерных точках границы части (частей) земельного участка				
Учетный номер части: 23:47:0118016:22/9				
Система координат МСК 23, зона 1				
Номер точки	Координаты, м		Описание закрепления на местности	Средняя квадратичная погрешность определения координат характерных точек границ земельного участка, м
	X	Y		
1	2	3	4	5
1	435978.67	1277471.02	-	-
2	435975.02	1277470.01	-	-
3	435976.75	1277464.29	-	-
4	435980.35	1277465.33	-	-
1	435978.67	1277471.02	-	-

полное наименование должности	подпись	инициалы, фамилия
-------------------------------	---------	-------------------

М.П.

Земельный участок				
вид объекта недвижимости				
Лист № 10 раздела 4.2	Всего листов раздела 4.2: 14		Всего разделов: 8	Всего листов выписки: 44
27.05.2022г. № КУВИ-001/2022-81193032				
Кадастровый номер:			23:47:0118016:22	
Сведения о характерных точках границы части (частей) земельного участка				
Учетный номер части: 23:47:0118016:22/10				
Система координат МСК 23, зона 1				
Номер точки	Координаты, м		Описание закрепления на местности	Средняя квадратичная погрешность определения координат характерных точек границ земельного участка, м
	X	Y		
1	2	3	4	5
1	436000.06	1277410.6	-	-
2	435998.99	1277411.05	-	-
3	435998.02	1277408.75	-	-
4	436000.32	1277407.78	-	-
5	436001.29	1277410.07	-	-
1	436000.06	1277410.6	-	-

полное наименование должности	подпись	инициалы, фамилия
-------------------------------	---------	-------------------

М.П.

Земельный участок			
вид объекта недвижимости			
Лист № 11 раздела 4.2	Всего листов раздела 4.2: 14	Всего разделов: 8	Всего листов выписки: 44

27.05.2022г. № КУВИ-001/2022-81193032

Кадастровый номер: 23:47:0118016:22

Сведения о характерных точках границы части (частей) земельного участка			
Учетный номер части: 23:47:0118016:22/11			
Система координат МСК 23, зона 1			

Номер точки	Координаты, м		Описание закрепления на местности	Средняя квадратичная погрешность определения координат характерных точек границ земельного участка, м
	X	Y		
1	2	3	4	5
1	435973.67	1277405.13	-	-
2	435973.08	1277406.97	-	-
3	435968.63	1277405.59	-	-
4	435969.53	1277402.66	-	-
5	435972	1277403.42	-	-
6	435971.67	1277404.47	-	-
1	435973.67	1277405.13	-	-

полное наименование должности	подпись	инициалы, фамилия
-------------------------------	---------	-------------------

М.П.

Земельный участок				
вид объекта недвижимости				
Лист № 12 раздела 4.2	Всего листов раздела 4.2: 14		Всего разделов: 8	Всего листов выписки: 44
27.05.2022г. № КУВИ-001/2022-81193032				
Кадастровый номер:			23:47:0118016:22	
Сведения о характерных точках границы части (частей) земельного участка				
Учетный номер части: 23:47:0118016:22/12				
Система координат МСК 23, зона 1				
Номер точки	Координаты, м		Описание закрепления на местности	Средняя квадратичная погрешность определения координат характерных точек границ земельного участка, м
	X	Y		
1	2	3	4	5
1	435945.2	1277405.53	-	-
2	435946.68	1277401.96	-	-
3	435942.06	1277400.02	-	-
4	435940.6	1277403.69	-	-
1	435945.2	1277405.53	-	-

полное наименование должности	подпись	инициалы, фамилия
-------------------------------	---------	-------------------

М.П.

Земельный участок				
вид объекта недвижимости				
Лист № 13 раздела 4.2	Всего листов раздела 4.2: 14		Всего разделов: 8	Всего листов выписки: 44
27.05.2022г. № КУВИ-001/2022-81193032				
Кадастровый номер:			23:47:0118016:22	
Сведения о характерных точках границы части (частей) земельного участка				
Учетный номер части: 23:47:0118016:22/13				
Система координат МСК 23, зона 1				
Номер точки	Координаты, м		Описание закрепления на местности	Средняя квадратичная погрешность определения координат характерных точек границ земельного участка, м
	X	Y		
1	2	3	4	5
1	435934.94	1277383.81	-	-
2	435930.25	1277380.6	-	-
3	435932.21	1277377.58	-	-
4	435936.96	1277380.02	-	-
1	435934.94	1277383.81	-	-

полное наименование должности	подпись	инициалы, фамилия
-------------------------------	---------	-------------------

М.П.

Земельный участок				
вид объекта недвижимости				
Лист № 14 раздела 4.2	Всего листов раздела 4.2: 14		Всего разделов: 8	Всего листов выписки: 44
27.05.2022г. № КУВИ-001/2022-81193032				
Кадастровый номер:			23:47:0118016:22	
Сведения о характерных точках границы части (частей) земельного участка				
Учетный номер части: 23:47:0118016:22/14				
Система координат МСК 23, зона 1				
Номер точки	Координаты, м		Описание закрепления на местности	Средняя квадратичная погрешность определения координат характерных точек границ земельного участка, м
	X	Y		
1	2	3	4	5
1	435929.28	1277394.93	-	-
2	435925.09	1277390.62	-	-
3	435929.42	1277386.41	-	-
4	435933.65	1277390.78	-	-
1	435929.28	1277394.93	-	-

полное наименование должности	подпись	инициалы, фамилия
-------------------------------	---------	-------------------

М.П.