

Управление Федеральной службы государственной регистрации, кадастра и картографии по Московской области  
полное наименование органа регистрации прав


Выписка из Единого государственного реестра недвижимости об основных характеристиках и зарегистрированных правах на объект недвижимости

Сведения об основных характеристиках объекта недвижимости

В Единый государственный реестр недвижимости внесены следующие сведения:

Раздел 1 Лист 1

Здание	
вид объекта недвижимости	
Лист № 1 раздела 1	Всего листов раздела 1: 1
	Всего разделов: 2
	Всего листов выписки: 3
13.12.2022г.	
Кадастровый номер:	50:20:0000000:28323
Номер кадастрового квартала:	50:20:0000000
Дата присвоения кадастрового номера:	28.06.2012
Ранее присвоенный государственный учетный номер:	Инвентарный номер 181:057-03466; Условный номер 50:20:01:00813:001
Местоположение:	Московская область, р-н. Одинцовский, с. Иславское, д. 125
Площадь, м2:	557,4
Назначение:	Жилое
Наименование:	Жилой дом с хозяйственными постройками
Количество этажей, в том числе подземных этажей:	3, в том числе подземных 0
Год ввода в эксплуатацию по завершении строительства:	данные отсутствуют
Год завершения строительства:	1993
Кадастровая стоимость, руб.:	14148205,45
Кадастровые номера иных объектов недвижимости, в пределах которых расположен объект недвижимости:	данные отсутствуют
Кадастровые номера помещений, машино-мест, расположенных в здании или сооружении:	50:20:0000000:83359
Виды разрешенного использования:	данные отсутствуют
Статус записи об объекте недвижимости:	Сведения об объекте недвижимости имеют статус "актуальные, ранее учтенные"
Особые отметки:	Сведения, необходимые для заполнения разделов: 4 - Описание местоположения объекта недвижимости; 5 - План расположения помещения, машино-места на этаже (плане этажа), отсутствуют. Казakov Дмитрий Михайлович (представитель правообладателя), Правообладатель: от имени заявителя Коммерческий банк "Адмиралтейский" (общество с ограниченной ответственностью), 7704010544
Получатель выписки:	

	<p><b>ДОКУМЕНТ ПОДПИСАН</b> ЭЛЕКТРОННОЙ ПОДПИСЬЮ</p>
<p>Сертификат: 64575127400438833109200328139839306560 Владелец: ФЕДЕРАЛЬНАЯ СЛУЖБА ГОСУДАРСТВЕННОЙ РЕГИСТРАЦИИ, КАДАСТРА И КАРТОГРАФИИ Действителен: с 17.05.2022 по 10.08.2023</p>	

ПОЛНОЕ НАИМЕНОВАНИЕ ДОЛЖНОСТИ


Инициалы, фамилия

Выписка из Единого государственного реестра недвижимости об основных характеристиках и зарегистрированных правах на объект недвижимости  
Сведения о зарегистрированных правах

Здание			
вид объекта недвижимости			
Лист № 1 раздела 2	Всего листов раздела 2: 2	Всего разделов: 2	Всего листов выписки: 3
13.12.2022г.			
Кадастровый номер:	50:20:0000000:28323		

1	Правообладатель (правообладатели):	1.1	Коммерческий банк "Алирашгайский" (общество с ограниченной ответственностью), ИНН: 7704010544, ОГРН: 1037739763753
2	Вид, номер, дата и время государственной регистрации права:	2.1	Собственность 50:20:0000000:28323-50/422/2022-8 13.12.2022 16:48:44
3	Документы-основания	3.1	Акт о передаче нерезализованного имущества должника взыскателю, выдан 07.09.2022 Постановление о передаче не реализованного в принудительном порядке имущества должника взыскателю, выдан 23.08.2022
4	Сведения об осуществлении государственной регистрации сделки, права, ограничения права без необходимого в силу закона согласия третьего лица, органа:	4.1	Постановление о проведении государственной регистрации права собственности взыскателя на имущество (иное имущество (право), зарегистрированное на должника, выдан 12.09.2022 данные отсутствуют
5	Ограничение прав и обременение объекта недвижимости:	не зарегистрировано	
6	Заявленные в судебном порядке права требования:	данные отсутствуют	
7	Сведения о возращении в отношении зарегистрированного права:	данные отсутствуют	
8	Сведения о наличии решения об изъятии объекта недвижимости для государственных и муниципальных нужд:	данные отсутствуют	
9	Сведения о невозможности государственной регистрации без личного участия правообладателя или его законного представителя:	данные отсутствуют	

ПОЛНОЕ НАИМЕНОВАНИЕ ДОЛЖНОСТИ	
-------------------------------	--


  
 ДОКУМЕНТ ПОДПИСАН  
 ЭЛЕКТРОННОЙ ПОДПИСЬЮ  
 Сертификат: 6457512740043833109200328139839506360  
 Выдана: ФЕДЕРАЛЬНАЯ СЛУЖБА ТЕХНИЧЕСКОГО РЕГУЛИРОВАНИЯ И КАПИТАЛЬНОГО СТРОИТЕЛЬСТВА  
 Действителен: с 17.05.2022 по 10.08.2023

инициалы, фамилия


Здание

вид объекта недвижимости

Лист № 2 раздела 2	Всего листов раздела 2: 2	Всего разделов: 2	Всего листов выписки: 3
13.12.2022г.			
Кадастровый номер: 50:20:0000000:28323			

10	Правопритязания и сведений о наличии поступивших, но не рассмотренных заявлений о проведении государственной регистрации права (перехода, прекращения права), ограничения права или обременении объекта недвижимости, сделки в отношении объекта недвижимости:	отсутствуют
----	--	-------------

ПОЛНОЕ НАИМЕНОВАНИЕ ДОЛЖНОСТИ
-------------------------------

	ДОКУМЕНТ ПОДПИСАН
	ЭЛЕКТРОННОЙ ПОДПИСЬЮ
Сертификат: 6457512740043883109200328139839306360	
Выдана: ФЕДЕРАЛЬНАЯ СЛУЖБА ГОСУДАРСТВЕННОЙ РЕГИСТРАЦИИ, КАДАСТРА И КАРТОГРАФИИ	
Действителен с 17.05.2022 по 10.08.2023	

инициалы, фамилия


Управление Федеральной службы государственной регистрации, кадастра и картографии по Московской области  
полное наименование органа регистрации прав

Выписка из Единого государственного реестра недвижимости об основных характеристиках и зарегистрированных правах на объект недвижимости

Сведения об основных характеристиках объекта недвижимости

В Единый государственный реестр недвижимости внесены следующие сведения:

Раздел 1 Лист 1			
Земельный участок			
Вид объекта недвижимости			
Лист № 1 раздела 1	Всего листов раздела 1: 1	Всего разделов: 3	Всего листов выписки: 4
13.12.2022г.			
Кадастровый номер:	50:20:0041720:540		
Номер кадастрового квартала:	50:20:0041720		
Дата присвоения кадастрового номера:	22.12.1997		
Ранее присвоенный государственный учетный номер:	данные отсутствуют		
Местоположение:	Местоположение установлено относительно ориентира, расположенного в границах участка. Почтовый адрес ориентира: обл. Московская, р-н Одинцовский, с. Иславское, дом 125.		
Площадь, м2:	2430		
Кадастровая стоимость, руб:	183795723		
Кадастровые номера расположенных в пределах земельного участка объектов недвижимости:	данные отсутствуют		
Категория земель:	Земли населенных пунктов		
Виды разрешенного использования:	Для индивидуального жилищного строительства		
Статус записи об объекте недвижимости:	Сведения об объекте недвижимости имеют статус "актуальные, ранее учтенные"		
Особые отметки:	данные отсутствуют		
Получатель выписки:	Казakov Дмитрий Михайлович (представитель правообладателя), Правообладатель: от имени заявителя Коммерческий банк "Адмиралтейский" (общество с ограниченной ответственностью), 7704010544		

	ДОКУМЕНТ ПОДПИСАН
ЭЛЕКТРОННОЙ ПОДПИСЬЮ	
Сертификат: 65457512740043833109200328139839306560	
Владелец: ФЕДЕРАЛЬНАЯ СЛУЖБА ГОСУДАРСТВЕННОЙ РЕГИСТРАЦИИ, КАДАСТРА И КАРТОГРАФИИ	
Действителен: с 17.05.2022 по 10.08.2023	


ПОЛНОЕ НАИМЕНОВАНИЕ ДОЛЖНОСТИ

ИНИЦИАЛЫ, ФАМИЛИЯ

Выписка из Единого государственного реестра недвижимости об основных характеристиках и зарегистрированных правах на объект недвижимости  
Сведения о зарегистрированных правах

Земельный участок			
вид объекта недвижимости			
Лист № 1 раздела 2	Всего листов раздела 2: 2	Всего разделов: 3	Всего листов выписки: 4
13.12.2022г.			
Кадастровый номер:		50:20:0041720:540	

1	Правообладатель (правообладатели):	1.1	Коммерческий банк "Амриралтейский" (общество с ограниченной ответственностью), ИНН: 7704010544, ОГРН: 1037739763753
2	Вид, номер, дата и время государственной регистрации права:	2.1	Собственность 50:20:0041720:540-50/422/2022-8 13.12.2022 16:48:44
3	Документы-основания	3.1	Акт о передаче нерализованного имущества должника заявителя, выдан 07.09.2022 Постановление о передаче не реализованного в принудительном порядке имущества должника заявителя, выдан 23.08.2022
4	Сведения об осуществлении государственной регистрации сделки, права, ограничения права без необходимого в силу закона согласия третьего лица, органа:	4.1	Постановление о проведении государственной регистрации права собственности заявителя на имущество (иное имущество (право), зарегистрированное на должника, выдан 12.09.2022 данные отсутствуют
5	Ограничение прав и обременение объекта недвижимости:		не зарегистрировано
6	Заявленные в судебном порядке права требования:		данные отсутствуют
7	Сведения о возращении в отношении зарегистрированного права:		данные отсутствуют
8	Сведения о наличии решения об изъятии объекта недвижимости для государственных и муниципальных нужд:		данные отсутствуют
9	Сведения о невозможности государственной регистрации без личного участия правообладателя или его законного представителя:		данные отсутствуют

	ДОКУМЕНТ ПОДПИСАН
ЭЛЕКТРОННОЙ ПОДПИСЬЮ	
Сертификат: 6457512740043383310920032813983906360	
Выдана: ФЕДЕРАЛЬНАЯ СЛУЖБА ПОСЛУЖИТЕЛЬСТВЕННОЙ РЕГИСТРАЦИИ, КАДАСТРА И КАРТОГРАФИИ	
Действителен: с 17.05.2022 по 10.08.2023	
	Инициалы, фамилия

Земельный участок  
вид объекта недвижимости

Лист № 2 раздела 2

Всего листов раздела 2: 2

Всего разделов: 3

Всего листов выписки: 4

13.12.2022г.

Кадастровый номер:

50:20:0041720:540

10	Правопритязания и сведения о наличии поступивших, но не рассмотренных заявлений о проведении государственной регистрации права (перехода, прекращения права), ограничения права или обременения объекта недвижимости, сделки в отношении объекта недвижимости:	отсутствуют
11	Сведения о невозможности государственной регистрации перехода, прекращения, ограничения права на земельный участок из земель сельскохозяйственного назначения:	данные отсутствуют

ПОЛНОЕ НАИМЕНОВАНИЕ ДОЛЖНОСТИ

ДОКУМЕНТ ПОДПИСАН

ЭЛЕКТРОННОЙ ПОДПИСЬЮ

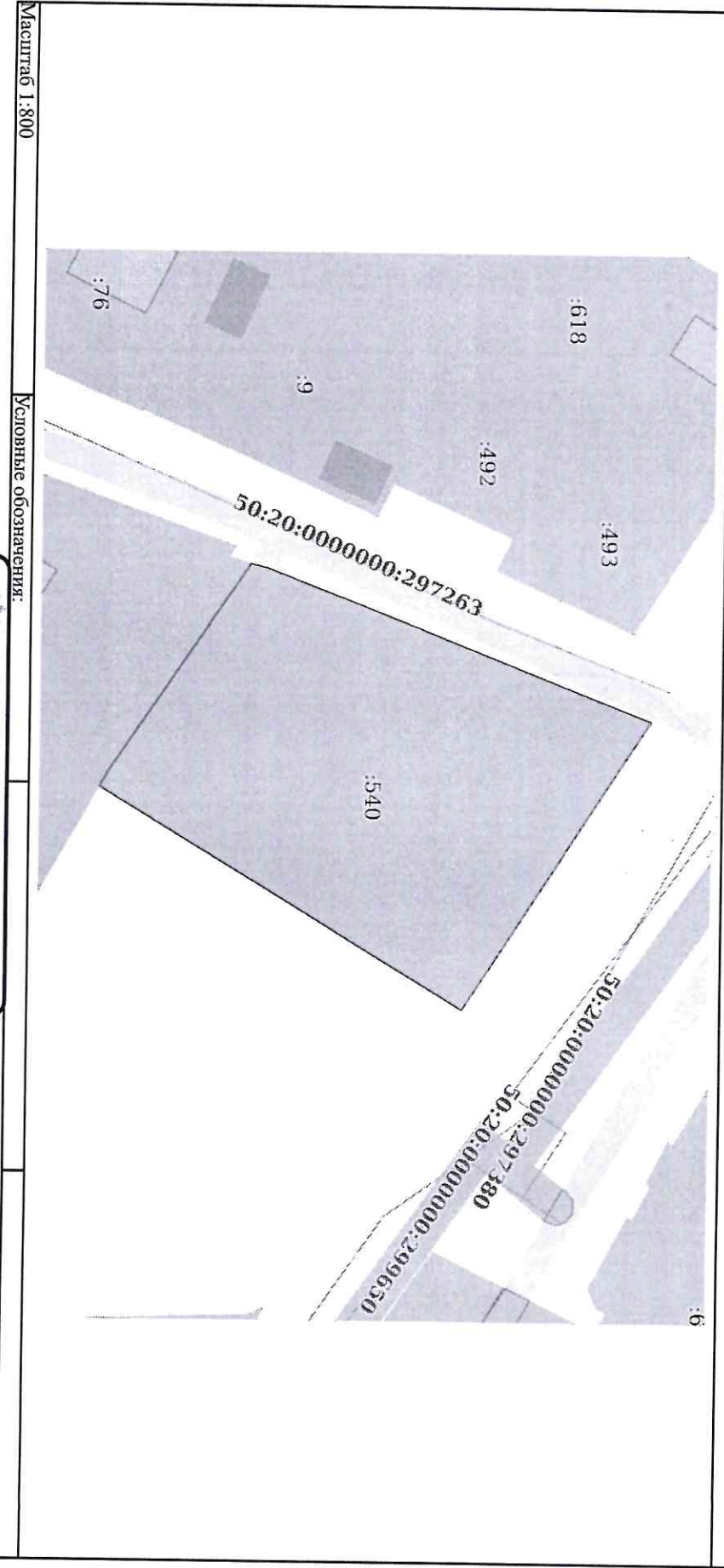
Сертификат: 6457512740043833109290328139839306360

Владелец: ФЕДЕРАЛЬНАЯ СЛУЖБА ГОСУДАРСТВЕННОЙ РЕГИСТРАЦИИ, КАДАСТРА И КАРТОГРАФИИ

Действителен: с 17.05.2022 по 10.08.2023


инициалы, фамилия

Земельный участок			
Вид объекта недвижимости			
Лист № 1 раздела 3	Всего листов раздела 3: 1	Всего разделов: 3	Всего листов выписки: 4
13.12.2022г.			
Кадастровый номер:	50:20:0041720:540		
План (чертеж, схема) земельного участка			



Масштаб 1:800

Условные обозначения:

	<b>ДОКУМЕНТ ПОДПИСАН</b> <b>ЭЛЕКТРОННОЙ ПОДПИСЬЮ</b>
Сертификат: 6457512740043933109200328139939306360	
Выдатель: ФЕДЕРАЛЬНАЯ СЛУЖБА ГОСУДАРСТВЕННОЙ РЕГИСТРАЦИИ КАДАСТРА И КАРТОГРАФИИ	
Действителен: с 17.05.2022 по 10.08.2023	
	Инициалы, фамилия