

Выписка из Единого государственного реестра недвижимости о правах отдельного лица на имевшиеся (имеющиеся) у него объекты недвижимости

Филиал федерального государственного бюджетного учреждения "Федеральная кадастровая палата Федеральной службы государственной регистрации, кадастра и картографии" по Республике Северная Осетия-Алания
полное наименование органа регистрации прав


15.02.2023г

№ КУВИ-001/2023-35459021

На основании запроса от 13.02.2023, поступившего на рассмотрение 13.02.2023, сообщаем, что правообладателю Акционерный коммерческий банк "Банк Развития Региона"; ИНН: 1500000240; ОГРН: 1021500000202., в период с 01.01.2022 по 31.12.2022 принадлежали (принадлежат) следующие объекты недвижимости.

1	1.1	Вид объекта недвижимости:	Помещение
		Кадастровый номер:	07:09:0102021:4549
		Назначение объекта недвижимости:	Жилое
		Виды разрешенного использования объекта недвижимости:	данные отсутствуют
		Адрес:	Кабардино-Балкарская Республика, г Нальчик, ул Эльбрусская, д 19, кв 252 в
		Площадь:	88.5
	1.2	вид права, доля в праве:	Собственность
		дата государственной регистрации:	13.09.2022
		номер государственной регистрации:	07:09:0102021:4549-07/024/2022-12
		основание государственной регистрации:	Акт о передаче нереализованного имущества должника взыскателю, № б/н, выдан 26.04.2022 Решение суда, № А61-4046/13, выдан 27.12.2013, Арбитражный суд РСО-Алания Постановление судебного пристава-исполнителя, № б/н, выдан 15.04.2022
		дата государственной регистрации прекращения права.	данные отсутствуют
	1.3	Ограничение права и обременение объекта недвижимости.	
2	2.1	Вид объекта недвижимости:	Помещение
		Кадастровый номер:	07:09:0102021:4550
		Назначение объекта недвижимости:	Жилое
		Виды разрешенного использования объекта недвижимости:	данные отсутствуют
		Адрес:	Кабардино-Балкарская Республика, г Нальчик, ул Эльбрусская, д 19, кв 252 г
		Площадь:	83.8


Прошито и пронумеровано

полное наименование должности		ДОКУМЕНТ ПОДПИСАН ЭЛЕКТРОННОЙ ПОДПИСЬЮ	инициалы, фамилия
-------------------------------	---	---	-------------------

Сертификат: 3094B7974B3CA8E1F07A347CFAD6FA78
Владелец: ФЕДЕРАЛЬНАЯ СЛУЖБА ГОСУДАРСТВЕННОЙ
РЕГИСТРАЦИИ, КАДАСТРА И КАРТОГРАФИИ
Действителен с 17.05.2022 по 10.08.2023


ГБУ РСО-Алания «МФЦ»
362015 РСО-Алания г. Владикавказ Пр. Коста, 15
Иванов И.И.
МО
2023
12/30/23

-	14.1	Вид объекта недвижимости:	Земельный участок
		Кадастровый номер:	15:09:0030101:4
		Назначение объекта недвижимости:	данные отсутствуют
		Виды разрешенного использования объекта недвижимости:	Незавершенный строительством объект
		Адрес:	Республика Северная Осетия - Алания, г Владикавказ, ул.Московская, 62
		Площадь:	2332 +/- 17
-	14.2	вид права, доля в праве:	Собственность
		дата государственной регистрации:	27.11.2019
		номер государственной регистрации:	15:09:0030101 4-15/035/2019-68
		основание государственной регистрации:	Верховный суд РСО-Алания Апелляционное определение, № 33-1965/2018, выдан 20 11 2018
		дата государственной регистрации прекращения права:	данные отсутствуют
	14.3	Ограничение права и обременение объекта недвижимости:	
-	15.1	Вид объекта недвижимости:	Здание
		Кадастровый номер:	15:09:0030101 8
		Назначение объекта недвижимости:	Нежилое
		Виды разрешенного использования объекта недвижимости:	данные отсутствуют
		Местоположение:	Республика Северная Осетия-Алания, г Владикавказ, ул Московская, д 62
		Площадь:	30,4
-	15.2	вид права, доля в праве:	Собственность
		дата государственной регистрации:	27 11.2019
		номер государственной регистрации:	15-09 0030101:8-15/035/2019-75
		основание государственной регистрации:	Верховный суд РСО-Алания Апелляционное определение, № 33-1965/2018, выдан 20 11.2018
		дата государственной регистрации прекращения права:	данные отсутствуют
	15.3	Ограничение права и обременение объекта недвижимости:	


ИМЯ И ФАМИЛИЯ	ДОКУМЕНТ ПОДПИСАН ЭЛЕКТРОННОЙ ПОДПИСЬЮ	ИНИЦИАЛЫ, ФАМИЛИЯ
ИМЯ И ФАМИЛИЯ ДОЛЖНОСТИ	 Сертификат 3094B7974B3CA8E1F07A347CFAD6FA78 Владелец: ФЕДЕРАЛЬНАЯ СЛУЖБА ГОСУДАРСТВЕННОЙ РЕГИСТРАЦИИ, КАДАСТРА И КАРТОГРАФИИ Действителен с 17.05.2022 по 10.08.2023	

	Вид объекта недвижимости:	Помещение
	Кадастровый номер	15:09 0040103 5745
	Назначение объекта недвижимости.	Нежилое
	Виды разрешенного использования объекта недвижимости:	данные отсутствуют
	Адрес:	Российская Федерация, Республика Северная Осетия-Алания, городской округ город Владикавказ, г. Владикавказ, ул. Леонова, д. 5, корп. 1, пом. 6/н
	Площадь:	337.5
15.2	вид права, доля в праве	Собственность
	дата государственной регистрации	05.03.2021
	номер государственной регистрации	15:09:0040103:5745-15/035/2021-13
	основание государственной регистрации:	Постановление о передаче нереализованного имущества взыскателю, выдан 23.07.2019 Акт о передаче нереализованного имущества должника взыскателю, выдан 25.07.2019
	дата государственной регистрации прекращения права	31.01.2022
15.3	Ограничение права и обременение объекта недвижимости:	
17.1	Вид объекта недвижимости:	Здание
	Кадастровый номер:	15:09:0040302:2062
	Назначение объекта недвижимости.	Нежилое
	Виды разрешенного использования объекта недвижимости:	данные отсутствуют
	Местоположение.	Республика Северная Осетия-Алания, г. Владикавказ, ул. Московская, д. 62
	Площадь	50.7
17.2	вид права, доля в праве:	Собственность
	дата государственной регистрации.	27.11.2019
	номер государственной регистрации.	15:09:0040302.2062-15/035/2019-35
	основание государственной регистрации:	Верховный суд РСО-Алания Апелляционное определение, № 33-1965/2018, выдан 20.11.2018
	дата государственной регистрации прекращения права.	данные отсутствуют
17.3	Ограничение права и обременение объекта недвижимости:	

Инициалы, наименование должности

	ДОКУМЕНТ ПОДПИСАН	
	ЭЛЕКТРОННОЙ ПОДПИСЬЮ	инициалы, фамилия
Сертификат: 3094B7974B3CA8E1F07A347CFAD6FA78 Владелец: ФЕДЕРАЛЬНАЯ СЛУЖБА ГОСУДАРСТВЕННОЙ РЕГИСТРАЦИИ, КАДАСТРА И КАРТОГРАФИИ Действителен с 17.05.2022 по 10.08.2023		

18.1	Вид объекта недвижимости:	Здание
	Кадастровый номер:	15:09:0040601:1050
	Назначение объекта недвижимости:	Нежилое
	Виды разрешенного использования объекта недвижимости:	данные отсутствуют
	Местоположение:	Республика Северная Осетия-Алания, г Владикавказ, ул Весенняя/Гагкаева, д б/н
	Площадь	50
18.2	вид права, доля в праве:	Собственность
	дата государственной регистрации:	27.11.2019
	номер государственной регистрации:	15:09:0040601 1050-15/035/2019-67
	основание государственной регистрации:	Верховный суд РСО-Алания Апелляционное определение, № 33-1965/2018, выдан 20.11.2018
	дата государственной регистрации прекращения права:	данные отсутствуют
18.3	Ограничение права и обременение объекта недвижимости:	
19.1	Вид объекта недвижимости:	Земельный участок
	Кадастровый номер:	15:09:0040601.20
	Назначение объекта недвижимости:	данные отсутствуют
	Виды разрешенного использования объекта недвижимости:	Под строительство автозаправочного комплекса с мойкой
	Местоположение:	Местоположение установлено относительно ориентира, расположенного в границах участка. Почтовый адрес ориентира: Республика Северная Осетия-Алания, г Владикавказ, ул Весенняя/Гагкаева.
	Площадь	2000 +/- 16
19.2	вид права, доля в праве:	Собственность
	дата государственной регистрации:	27.11.2019
	номер государственной регистрации:	15:09.0040601:20-15/035/2019-40
	основание государственной регистрации:	Верховный суд РСО-Алания Апелляционное определение, № 33-1965/2018, выдан 20 11 2018
	дата государственной регистрации прекращения права:	данные отсутствуют
19.3	Ограничение права и обременение объекта недвижимости:	

С изменениями должности		ДОКУМЕНТ ПОДПИСАН	
		ЭЛЕКТРОННОЙ ПОДПИСЬЮ	инициалы, фамилия
Сертификат: 3094B7974B3CA8E1F07A347CFAD6FA78 Владелец: ФЕДЕРАЛЬНАЯ СЛУЖБА ГОСУДАРСТВЕННОЙ РЕГИСТРАЦИИ, КАДАСТРА И КАРТОГРАФИИ Действителен с 17.05.2022 по 10.08.2023			