

Управление Федеральной службы государственной регистрации, кадастра и картографии по Ивановской области
полное наименование органа регистрации прав

Выписка из Единого государственного реестра недвижимости об объекте недвижимости

Сведения о характеристиках объекта недвижимости

В Единый государственный реестр недвижимости внесены следующие сведения:

| Здание | | Всего листов выписки: 7 |
|---|--|-------------------------|
| Лист № 1 раздела 1 | Всего листов раздела 1: 2 | Всего разделов: 4 |
| Кадастровый номер: | 37:06:010403:1252 | |
| Номер кадастрового квартала: | 37:06:010403 | |
| Дата присвоения кадастрового номера: | 09.12.2011 | |
| Ранее присвоенный государственный учетный номер: | Инвентарный номер 910; Условный номер 37:06:010403:0054:24:209:001:006684900 | |
| Местоположение: | Ивановская область, р-н. Ильинский, п. Ильинское-Хованское, ул. Первомайская, д. 33А | |
| Площадь: | 209.4 | |
| Назначение: | Нежилое | |
| Наименование: | Ильинская сберкасса | |
| Количество этажей, в том числе подземных этажей: | 1, в том числе подземных 0 | |
| Материал наружных стен: | Кирпичные | |
| Год ввода в эксплуатацию по завершении строительства: | данные отсутствуют | |
| Год завершения строительства: | 1984 | |
| Кадастровая стоимость, руб.: | 2781041.4 | |
| Кадастровые номера иных объектов недвижимости, в пределах которых расположен объект недвижимости: | 37:06:010403:54 | |
| Кадастровые номера помещений, машино-мест, расположенных в здании или сооружении: | данные отсутствуют | |
| Кадастровые номера объектов недвижимости, из которых образован объект недвижимости: | данные отсутствуют | |
| Кадастровые номера образованных объектов недвижимости: | данные отсутствуют | |
| Сведения о включении объекта недвижимости в состав предприятия как имущественного комплекса: | данные отсутствуют | |
| Сведения о включении объекта недвижимости в состав единого недвижимого комплекса: | данные отсутствуют | |
| Виды разрешенного использования: | данные отсутствуют | |


полное наименование должности

ДОКУМЕНТ ПОДПИСАН
ЭЛЕКТРОННОЙ ПОДПИСЬЮ

Сертификат: 645751274004383310920032813989306360
Владелец: ФЕДЕРАЛЬНАЯ СЛУЖБА ГОСУДАРСТВЕННОЙ РЕГИСТРАЦИИ, КАДАСТРА И КАРТОГРАФИИ
Действителен с 17.05.2022 по 10.08.2023

инициалы, фамилия


| Здание | | | |
|--|---------------------------|-------------------|-------------------------|
| вид объекта недвижимости | | | |
| Лист № 2 раздела 1 | Всего листов раздела 1: 2 | Всего разделов: 4 | Всего листов выписки: 7 |
| 13.12.2022г. | | | |
| Кадастровый номер: 37:06:010403:1252 | | | |
| Сведения о включении объекта недвижимости в реестр объектов культурного наследия: данные отсутствуют | | | |
| Сведения о кадастровом инженере: | | | |
| 10450, изменением сведений о площади и уточнением местоположения характерных точек здания с кадастровым номером 37:06:010403:1252, расположенного по адресу: Российская Федерация, Ивановская область, Ильинский р-н, п. Ильинское-Хованское, ул. Первомайская, д.33А., 01-10/22, 2022-10-31 | | | |
| Статус записи об объекте недвижимости: Сведения об объекте недвижимости имеют статус "актуальные, ранее учтенные" | | | |
| Особые отметки: Сведения, необходимые для заполнения разделов: 6 - Сведения о частях объекта недвижимости; 7 - Перечень помещений, машино-мест, расположенных в здании, сооружении; 8 - План расположения помещения, машино-места на этаже (плане этажа), отсутствуют. | | | |
| Получатель выписки: Грибова Елена Евгеньевна (представитель Правильное общество "Сбербанк России", 7707083893 Правообладатель: от имени заявителя Публичное акционерное общество "Сбербанк России", 7707083893 | | | |

| | | | |
|---|--|----------------------|--|
| ПОЛНОЕ НАИМЕНОВАНИЕ ДОЛЖНОСТИ | | ДОКУМЕНТ ПОДПИСАН | |
| | | ЭЛЕКТРОННОЙ ПОДПИСЬЮ | |
| | | ИНИЦИАЛЫ, ФАМИЛИЯ | |
|  | | | |
| Сертификат: 64575127400433833109200328139839306360 Владелец: ФЕДЕРАЛЬНАЯ СЛУЖБА ГОСУДАРСТВЕННОЙ РЕГИСТРАЦИИ, КАДАСТРА И КАРТОГРАФИИ Действителен: с 17.05.2022 по 10.08.2023 | | | |


Выписка из Единого государственного реестра недвижимости об объекте недвижимости
Сведения о зарегистрированных правах


| | | | |
|--------------------------------------|---------------------------|-------------------|-------------------------|
| Здание | | | |
| вид объекта недвижимости | | | |
| Лист № 1 раздела 2 | Всего листов раздела 2: 1 | Всего разделов: 4 | Всего листов выписки: 7 |
| 13.12.2022г. | | | |
| Кадастровый номер: 37:06:010403:1252 | | | |

| | | | |
|----|--|-----|--|
| 1 | Правообладатель (правообладатели): | 1.1 | Публичное акционерное общество "Сбербанк России", ИНН: 7707083893, ОГРН: 1027700132195 |
| 2 | Вид, номер, дата и время государственной регистрации права: | 2.1 | Собственность 37:06:010403:1252-37/043/2019-1 26.06.2019 12:00:11 |
| 3 | Сведения об осуществлении государственной регистрации сделки, права без необходимого в силу закона согласия третьего лица, органа: | 3.1 | данные отсутствуют |
| 4 | Ограничение прав и обременение объекта недвижимости: | | не зарегистрировано |
| 5 | Договоры участия в долевом строительстве: | | не зарегистрировано |
| 6 | Заявленные в судебном порядке права требования: | | данные отсутствуют |
| 7 | Сведения о возражении в отношении зарегистрированного права: | | данные отсутствуют |
| 8 | Сведения о наличии решения об изъятии объекта недвижимости для государственных и муниципальных нужд: | | данные отсутствуют |
| 9 | Сведения о невозможности государственной регистрации без личного участия правообладателя или его законного представителя: | | данные отсутствуют |
| 10 | Правопритязания и сведения о наличии поступивших, но не рассмотренных заявлений о проведении государственной регистрации права (перехода, прекращения права), ограничения права или обременения объекта недвижимости, сделки в отношении объекта недвижимости: | | отсутствуют |

| | |
|---|-------------------|
| полное наименование должности | инициалы, фамилия |
|  ДОКУМЕНТ ПОДПИСАН ЭЛЕКТРОННОЙ ПОДПИСЬЮ Сертификат: 64575127400433833109200328139839306360 Владелец: ФЕДЕРАЛЬНАЯ СЛУЖБА ГОСУДАРСТВЕННОЙ РЕГИСТРАЦИИ, КАДАСТРА И КАРТОГРАФИИ Действителен с 17.05.2022 по 10.08.2023 | |

Выписка из Единого государственного реестра недвижимости об объекте недвижимости
Описание местоположения объекта недвижимости

| | | | |
|---|---------------------------|-----------------------|-------------------------|
| Здание | | | |
| вид объекта недвижимости | | | |
| Лист № 1 раздела 5 | Всего листов раздела 5: 1 | Всего разделов: 4 | Всего листов выписки: 7 |
| 13.12.2022г. | | | |
| Кадастровый номер: 37:06:010403:1252 | | | |
| Схема расположения объекта недвижимости (части объекта недвижимости) на земельном участке(ах) | | | |
|  | | | |
| Масштаб 1:200 | | Условные обозначения: | |


| | |
|---|---|
|  | ДОКУМЕНТ ПОДПИСАН ЭЛЕКТРОННОЙ ПОДПИСЬЮ |
| Сертификат: 64575127400433833109200328139839306360 | |
| Владелец: ФЕДЕРАЛЬНАЯ СЛУЖБА ГОСУДАРСТВЕННОЙ РЕГИСТРАЦИИ, КАДАСТРА И КАРТОГРАФИИ | |
| Действителен с 17.05.2022 по 10.08.2023 | |

| | |
|-------------------------------|-------------------|
| полное наименование должности | инициалы, фамилия |
|-------------------------------|-------------------|

Выписка из Единого государственного реестра недвижимости об объекте недвижимости
Описание местоположения объекта недвижимости


| | | | |
|--------------------------------------|-----------------------------|-------------------|-------------------------|
| Здание | | | |
| вид объекта недвижимости | | | |
| Лист № 1 раздела 5.1 | Всего листов раздела 5.1: 3 | Всего разделов: 4 | Всего листов выписки: 7 |
| 13.12.2022г. | | | |
| Кадастровый номер: 37:06:010403:1252 | | | |

| 1. Сведения о координатах характерных точек контура объекта недвижимости | | | | | | | | | |
|--|---------------|------------|-----------|---|-------------|-------------|--------------------|-------------|--|
| Система координат МСК-37 зона 1 | | | | | | | | | |
| Номер точки | Координаты, м | | Радиус, м | Средняя квадратическая погрешность определения координат характерных точек контура, м | | | Глубина, высота, м | | |
| | X | Y | | | | | H1 | H2 | |
| 1 | 2 | 3 | 4 | 5 | 6 | 7 | данные | данные | |
| 1 | 302627.89 | 1324547.78 | - | 0.1 | отсутствуют | отсутствуют | отсутствуют | отсутствуют | |
| 2 | 302627.07 | 1324567.79 | - | 0.1 | данные | данные | данные | данные | |
| 3 | 302614.21 | 1324567.53 | - | 0.1 | отсутствуют | отсутствуют | отсутствуют | отсутствуют | |
| 4 | 302614.56 | 1324561.03 | - | 0.1 | данные | данные | данные | данные | |
| 5 | 302614.46 | 1324561.02 | - | 0.1 | отсутствуют | отсутствуют | отсутствуют | отсутствуют | |
| 6 | 302614.82 | 1324550.47 | - | 0.1 | данные | данные | данные | данные | |
| 7 | 302614.03 | 1324550.45 | - | 0.1 | отсутствуют | отсутствуют | отсутствуют | отсутствуют | |
| 8 | 302613.89 | 1324553.65 | - | 0.1 | данные | данные | данные | данные | |
| 9 | 302612.61 | 1324553.59 | - | 0.1 | отсутствуют | отсутствуют | отсутствуют | отсутствуют | |
| 10 | 302612.72 | 1324550.41 | - | 0.1 | данные | данные | данные | данные | |
| 11 | 302612.4 | 1324550.4 | - | 0.1 | отсутствуют | отсутствуют | отсутствуют | отсутствуют | |
| 12 | 302612.47 | 1324547.96 | - | 0.1 | данные | данные | данные | данные | |

| | |
|---|---|
|  | ДОКУМЕНТ ПОДПИСАН ЭЛЕКТРОННОЙ ПОДПИСЬЮ Сертификат: 6457512740043833109200328139839306360 Владелец: ФЕДЕРАЛЬНАЯ СЛУЖБА ГОСУДАРСТВЕННОЙ РЕГИСТРАЦИИ, КАДАСТРА И КАРТОГРАФИИ Действителен: с 17.05.2022 по 10.08.2023 |
|---|---|

| | |
|-------------------------------|-------------------|
| полное наименование должности | инициалы, фамилия |
|-------------------------------|-------------------|

| Здание | | вид объекта недвижимости | | | | |
|---|-----------------------------|--------------------------|-------------------------|-----|-----------------------|-----------------------|
| Лист № 2 раздела 5.1 | Всего листов раздела 5.1: 3 | Всего разделов: 4 | Всего листов выписки: 7 | | | |
| 13.12.2022г. | | | | | | |
| Кадастровый номер: 37:06:010403:1252 | | | | | | |
| 13 | 302614.89 | 1324548.03 | - | 0.1 | данные отсутствуют | данные отсутствуют |
| 14 | 302614.91 | 1324547.36 | - | 0.1 | данные отсутствуют | данные отсутствуют |
| 1 | 302627.89 | 1324547.78 | - | 0.1 | данные отсутствуют | данные отсутствуют |
| 2. Сведения о предельных высоте и глубине конструктивных элементов объекта недвижимости | | | | | | |
| Предельная глубина конструктивных элементов объекта недвижимости, м | | | | | данные отсутствуют | |
| Предельная высота конструктивных элементов объекта недвижимости, м | | | | | данные отсутствуют | |

| | |
|--|-------------------|
| полное наименование должности | инициалы, фамилия |
|  <p>ДОКУМЕНТ ПОДПИСАН ЭЛЕКТРОННОЙ ПОДПИСЬЮ Сертификат: 64575127400433833109200328139839306360 Владелец: ФЕДЕРАЛЬНАЯ СЛУЖБА ГОСУДАРСТВЕННОЙ РЕГИСТРАЦИИ, КАДАСТРА И КАРТОГРАФИИ Действителен: с 17.05.2022 по 10.08.2023</p> | |

| | |
|-----------------------------|-----------------------------|
| Здание | |
| вид объекта недвижимости | |
| Лист № 3 раздела 5.1 | Всего листов раздела 5.1: 3 |
| Всего листов раздела 5.1: 3 | Всего разделов: 4 |
| Всего листов выписки: 7 | |
| 13.12.2022г. | |
| Кадастровый номер: | 37:06:010403:1252 |

3. Сведения о характерных точках пересечения контура объекта недвижимости с контуром (контурами) иных зданий, сооружений, объектов незавершенного строительства

Система координат 37.1

| Номера характерных точек контура | Координаты, м | | Средняя квадратическая погрешность определения координат характерных точек контура, м | Глубина, высота, м | | Кадастровые номера иных объектов недвижимости, с контурами которых пересекается контур данного объекта недвижимости |
|----------------------------------|--------------------|--------------------|---|--------------------|--------------------|---|
| | X | Y | | H1 | H2 | |
| 1 | 2 | 3 | 4 | 5 | 6 | 7 |
| данные отсутствуют | данные отсутствуют | данные отсутствуют | данные отсутствуют | данные отсутствуют | данные отсутствуют | данные отсутствуют |

МКУ МФЦ в городе Иванове
 Отдел приема и выдачи документов "Фрунзенский"
 г. Иваново, ул. Красных Зорь, д. 110
 полное наименование должности
 Лебедева Юлия Николаевна
 « 13 » 12 2022 15 ч. 58 мин.



| | |
|--|-------------------|
| ДОКУМЕНТ ПОДПИСАН | ИНИЦИАЛЫ, ФАМИЛИЯ |
| ЭЛЕКТРОННОЙ ПОДПИСЬЮ | |
| Сертификат: 64575127400433833109200328139839306360 | |
| Владелец: ФЕДЕРАЛЬНАЯ СЛУЖБА ГОСУДАРСТВЕННОЙ РЕГИСТРАЦИИ, КАДАСТРА И КАРТОГРАФИИ | |
| Действителен с 17.05.2022 по 10.08.2023 | |

Прощито, пронумеровано, скреплено печатью
на 2 листах
Гл. специалист отдела приема и выдачи документов
«Фрунзенский» Лебедева Ю.Н.

