


Управление Федеральной службы государственной регистрации, кадастра и картографии по Московской области
полное наименование органа регистрации прав

Выписка из Единого государственного реестра недвижимости об основных характеристиках и зарегистрированных правах на объект недвижимости

Сведения об основных характеристиках объекта недвижимости

В Единый государственный реестр недвижимости внесены следующие сведения:


Земельный участок		Раздел 1 Лист 1	
Вид объекта недвижимости			
Лист № 1 раздела 1	Всего листов раздела 1: 1	Всего разделов: 3	Всего листов выписки: 4
02.02.2023г.			
Кадастровый номер:	50:07:0080302:134		
Номер кадастрового квартала:	50:07:0080302		
Дата присвоения кадастрового номера:	12.08.1993		
Ранее присвоенный государственный учетный номер:	Кадастровый номер 50:07:08 03 02:0134; Условный номер 50-50-07/016/2008-323; -		
Местоположение:	Местоположение установлено относительно ориентира, расположенного в границах участка. Почтовый адрес ориентира: обл. Московская, р-н Волоколамский, с/пос. Осташевское, р-н д. Шахолово, снт Шахолово, уч-к 70.		
Площадь, м2:	1000		
Кадастровая стоимость, руб:	390900		
Кадастровые номера расположенных в пределах земельного участка объектов недвижимости:	данные отсутствуют		
Категория земель:	Земли сельскохозяйственного назначения		
Виды разрешенного использования:	Для садоводства		
Статус записи об объекте недвижимости:	Сведения об объекте недвижимости имеют статус "актуальные, ранее учтенные"		
Особые отметки:	данные отсутствуют		
Получатель выписки:	Мироslавлев Дмитрий Владимирович (представитель правообладателя), Правообладатель: от имени заявителя Коммерческий банк "ИНТЕРКОММЕРП" (общество с ограниченной ответственностью), 7704045650		

	
ДОКУМЕНТ ПОДПИСАН ЭЛЕКТРОННОЙ ПОДПИСЬЮ	
Сертификат: 8044В7974ВК АВЕИ1972А1СГАБФА7К Владельцем: ФЕДЕРАЛЬНАЯ СЛУЖБА ГОСУДАРСТВЕННОЙ РЕГИСТРАЦИИ, КАДАСТРА И КАРТОГРАФИИ Действителен: с 17 05 2022 по 19 08 2023	
ПОЛНОЕ НАИМЕНОВАНИЕ ДОЛЖНОСТИ	ИНИЦИАЛЫ, ФАМИЛИЯ

Выписка из Единого государственного реестра недвижимости характеристиках и зарегистрированных правах на объект недвижимости
Сведения о зарегистрированных правах

Земельный участок	
Вид объекта недвижимости	
Лист № 1 раздела 2	Всего листов раздела 2: 2
02.02.2023г.	Всего разделов: 3
Кадастровый номер: 50:07:0080302:134	Всего листов выписки: 4


1	Правообладатель (правообладатели):	1.1	Коммерческий банк "ИНТЕРКОММЕРЦ" (общество с ограниченной ответственностью), ИНН: 7704045650, ОГРН: 1037700024581
2	Вид, номер, дата и время государственной регистрации права:	2.1	Собственность 50:07:0080302:134-50/111/2023-9 01.02.2023 16:29:41
3	Документы-основания	3.1	акт о передаче имущества, выдан 20.07.2022
4	Сведения об осуществлении государственной регистрации сделки, права, ограничения права без необходимого в силу закона согласия третьего лица, органа:	4.1	Постановление судебного пристава-исполнителя о передаче, № 77006/22/310338, выдан 20.07.2022 данные отсутствуют
5	Ограничение прав и обременение объекта недвижимости:		не зарегистрировано
6	Заявленные в судебном порядке права требования:		данные отсутствуют
7	Сведения о возращении в отношении зарегистрированного права:		данные отсутствуют
8	Сведения о наличии решения об изъятии объекта недвижимости для государственных и муниципальных нужд:		данные отсутствуют
9	Сведения о невозможности государственной регистрации без личного участия правообладателя или его законного представителя:		данные отсутствуют
10	Правопритязания и сведения о наличии поступивших, но не рассмотренных заявлений о проведении государственной регистрации права (перехода, прекращения права), ограничения права или обременения объекта недвижимости, сделки в отношении объекта недвижимости:		отсутствуют

	<p>ДОКУМЕНТ ПОДПИСАН ЭЛЕКТРОННОЙ ПОДПИСЬЮ</p>
<p>Сертификат 2004879748VCA8E1E67A37EADBE4A8 Выдана Федеральная служба государственной регистрации, кадастра и картографии Действителен с 17.05.2022 по 10.08.2023</p>	<p>инициалы, фамилия</p>
<p>Полное наименование должности</p>	

Земельный участок
 Вид объекта недвижимости

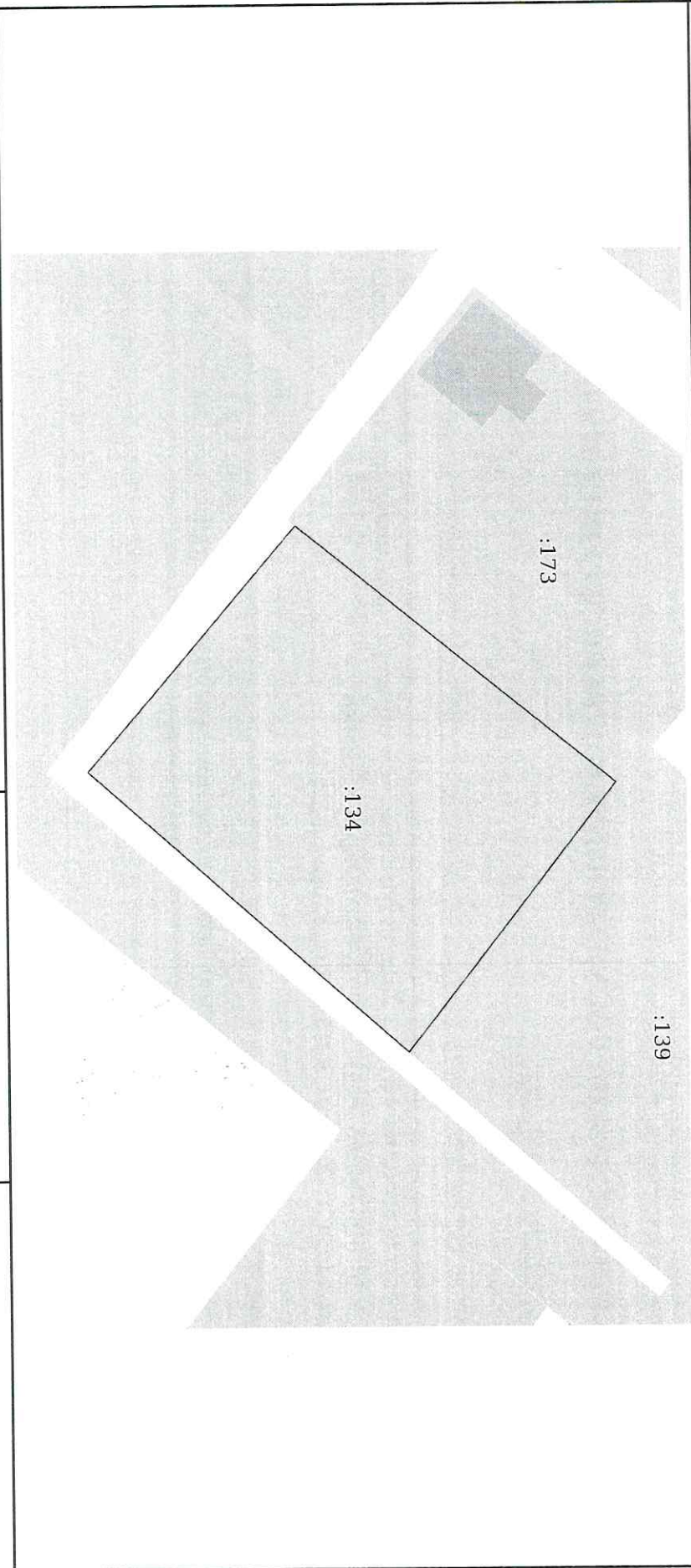
Лист № 2 раздела 2	Всего листов раздела 2: 2	Всего разделов: 3	Всего листов выписки: 4
Кадастровый номер: 50:07:0080302:134			

11	Сведения о невозможности государственной регистрации перехода, прекращения, ограничения права на земельный участок из земель сельскохозяйственного назначения:	данные отсутствуют
----	--	--------------------

 <p>ДОКУМЕНТ ПОДПИСАН ЭЛЕКТРОННОЙ ПОДПИСЬЮ</p> <p>Сертификат: 300487974B3CAE1E67A31E7EADBEA8 Выдана: Федеральная служба государственной регистрации, кадастра и картографии Действителен с 17.08.2022 по 10.08.2023</p>	
ПОЛНОЕ НАИМЕНОВАНИЕ ДОЛЖНОСТИ	
инициалы, фамилия	

Выписка из Единого государственного реестра недвижимости об основных характеристиках и зарегистрированных правах на объект недвижимости
Описание местоположения земельного участка

Земельный участок			
вид объекта недвижимости			
Лист № 1 раздела 3	Всего листов раздела 3: 1	Всего разделов: 3	Всего листов выписки: 4
02.02.2023г.			
Кадастровый номер:		50:07:0080302:134	
План (чертеж, схема) земельного участка			



Масштаб 1:500
Условные обозначения:

ДОКУМЕНТ ПОДПИСАН ЭЛЕКТРОННОЙ ПОДПИСЬЮ
Сертификат: 509497974ВСК.АНЕ.Р07А31Т.Г.ЕА.ДБ.А78
Выдана: ФЕДЕРАЛЬНАЯ СЛУЖБА ГОСУДАРСТВЕННОЙ РЕГИСТРАЦИИ, КАДАСТРА И КАРТОГРАФИИ
Действителен с 17.05.2022 по 10.08.2023

ПОЛНОЕ НАИМЕНОВАНИЕ ДОЛЖНОСТИ

инициалы, фамилия