


Управление Федеральной службы государственной регистрации, кадастра и картографии по Московской области
полное наименование органа регистрации прав

Выписка из Единого государственного реестра недвижимости об основных характеристиках и зарегистрированных правах на объект недвижимости

Сведения об основных характеристиках объекта недвижимости

В Единый государственный реестр недвижимости внесены следующие сведения:

Земельный участок		Раздел 1 Лист 1	
Вид объекта недвижимости			
Лист № 1 раздела 1	Всего листов раздела 1: 1	Всего разделов: 3	Всего листов выписки: 4
02.02.2023г.			
Кадастровый номер:	50:07:0080302:139		
Номер кадастрового квартала:	50:07:0080302		
Дата присвоения кадастрового номера:	23.02.2000		
Ранее присвоенный государственный учетный номер:	Кадастровый номер 50:07:08 03 02:0139; Условный номер 50:07:16:00263; 50-07-16-26-50-71		
Местоположение:	Местоположение установлено относительно ориентира, расположенного в границах участка. Почтовый адрес ориентира: обл. Московская, р-н Волоколамский, с/пос. Осташеевское, р-н д. Шахолово, снт Шахолово, уч-к 71.		
Площадь, м2:	1000		
Кадастровая стоимость, руб:	390900		
Кадастровые номера расположенных в пределах земельного участка объектов недвижимости:	данные отсутствуют		
Категория земель:	Земли сельскохозяйственного назначения		
Виды разрешенного использования:	Для садоводства		
Статус записи об объекте недвижимости:	Сведения об объекте недвижимости имеют статус "актуальные, ранее учтенные"		
Особые отметки:	данные отсутствуют		
Получатель выписки:	Мирославлев Дмитрий Владимирович (представитель правообладателя), Правообладатель: от имени заявителя Коммерческий банк "ИНТЕРКОММЕРЦ" (общество с ограниченной ответственностью), 7704045650		


ДОКУМЕНТ ПОДПИСАН
ЭЛЕКТРОННОЙ ПОДПИСЬЮ
Сертификат: 3004d7974b3c48e1f02421c7c4b167478
Выдана: ФЕДЕРАЛЬНАЯ СЛУЖБА ГОСУДАРСТВЕННОЙ
РЕГИСТРАЦИИ, КАДАСТРА И КАРТОГРАФИИ
Делегирован: с 17.03.2022 по 10.08.2023


ПОЛНОЕ НАИМЕНОВАНИЕ ДОЛЖНОСТИ

Инициалы, фамилия


Выписка из Единого государственного реестра недвижимости характеристик и зарегистрированных прав на объект недвижимости
 Сведения о зарегистрированных правах

Земельный участок			
вид объекта недвижимости			
Лист № 1 раздела 2	Всего листов раздела 2: 2	Всего разделов: 3	Всего листов выписки: 4
02.02.2023г.			
Кадастровый номер:		50:07:0080302:139	

1	Правообладатель (правообладатели):	1.1	Коммерческий банк "ИНТЕРКОММЕРЦ" (общество с ограниченной ответственностью), ИНН: 7704045650, ОГРН: 1037700024581
2	Вид, номер, дата и время государственной регистрации права:	2.1	Собственность 50:07:0080302:139-50/11/2023-9 01.02.2023 16:29:41
3	Документы-основания	3.1	акт о передаче имущества, выдан 20.07.2022
4	Сведения об осуществлении государственной регистрации сделки, права, ограничения права без необходимого в силу закона согласия третьего лица, органа:	4.1	Постановление судебного пристава-исполнителя о передаче, № 77006/22/310338, выдан 20.07.2022 данные отсутствуют
5	Ограничение прав и обременение объекта недвижимости:	не зарегистрировано	
6	Заявленные в судебном порядке права требования:	данные отсутствуют	
7	Сведения о возражении в отношении зарегистрированного права:	данные отсутствуют	
8	Сведения о наличии решения об изъятии объекта недвижимости для государственных и муниципальных нужд:	данные отсутствуют	
9	Сведения о невозможности государственной регистрации без личного участия правообладателя или его законного представителя:	данные отсутствуют	
10	Правопритязания и сведения о наличии поступивших, но не рассмотренных заявлений о проведении государственной регистрации права (перехода, прекращения права), ограничения права или обременения объекта недвижимости, сделки в отношении объекта недвижимости:	отсутствуют	

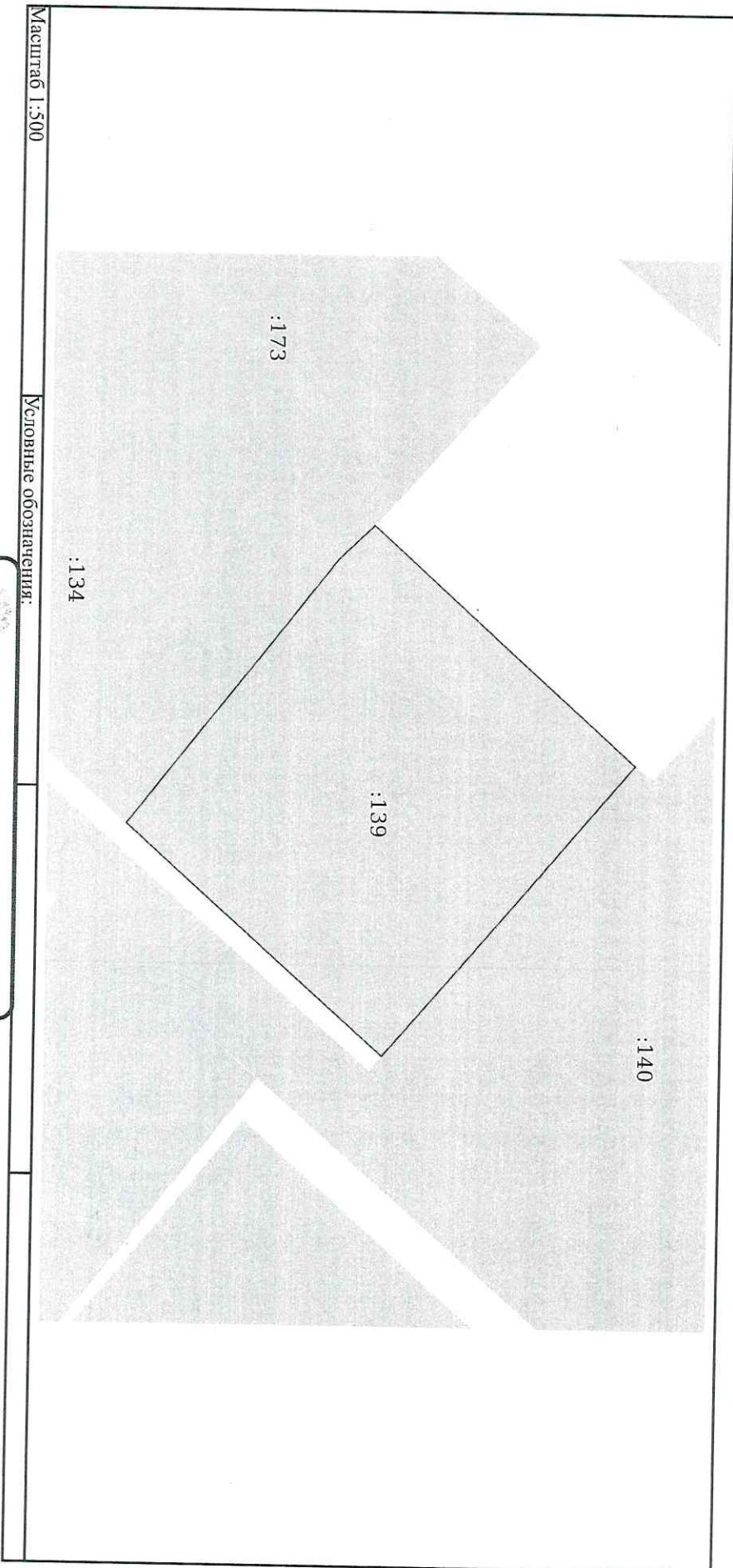
 <p>ДОКУМЕНТ ПОДПИСАН ЭЛЕКТРОННОЙ ПОДПИСЬЮ</p>	<p>полное наименование должности</p>
<p>Сертификат: 4094979749458461974376748478 Валовой федеральный служба государственной регистрации, кадастра и картографии Действителен с 17.05.2022 по 19.08.2023</p>	<p>инициалы, фамилия</p>

Земельный участок			
ВИД ОБЪЕКТА НЕДВИЖИМОСТИ			
Лист № 2 раздела 2	Всего листов раздела 2: 2	Всего разделов: 3	Всего листов выписки: 4
02.02.2023г.			
Кадастровый номер:		50:07:0080302:139	
II	Сведения о невозможности государственной регистрации перехода, прекращения, ограничения права на земельный участок из земель сельскохозяйственного назначения:	данные отсутствуют	

	
ДОКУМЕНТ ПОДПИСАН	
ЭЛЕКТРОННОЙ ПОДПИСЬЮ	
Сертификат: 8094B7974B3C48E1F07A37CEADBFA78	
Выдана: ФЕДЕРАЛЬНАЯ СЛУЖБА ГОСУДАРСТВЕННОЙ	
РЕГИСТРАЦИИ, КАДАСТРА И КАРТОГРАФИИ	
Действителен с 17.05.2022 по 10.08.2023	
ПОЛНОЕ НАИМЕНОВАНИЕ ДОЛЖНОСТИ	ИНИЦИАЛЫ, ФАМИЛИЯ

Описание местоположения земельного участка

Земельный участок			
Вид объекта недвижимости			
Лист № 1 раздела 3	Всего листов раздела 3: 1	Всего разделов: 3	Всего листов выписки: 4
02.02.2023г.			
Кадастровый номер:		50:07:0080302.139	
План (чертеж, схема) земельного участка			



ДОКУМЕНТ ПОДПИСАН ЭЛЕКТРОННОЙ ПОДПИСЬЮ	
Сертификат: 500497074938 АВЕИ004/2023	
Выдана: Федеральная служба государственной регистрации, кадастра и картографии	
Действителен с 17.08.2022 по 10.08.2023	
ПОЛНОЕ НАИМЕНОВАНИЕ ДОЛЖНОСТИ	ИНИЦИАЛЫ, ФАМИЛИЯ