

Управление Федеральной службы государственной регистрации, кадастра и картографии по Республике Северная Осетия - Алания  
полное наименование органа регистрации прав

Выписка из Единого государственного реестра недвижимости об основных характеристиках и зарегистрированных правах на объект недвижимости

Сведения об основных характеристиках объекта недвижимости

В Единый государственный реестр недвижимости внесены следующие сведения:

Раздел 1 Лист 1

Земельный участок			
вид объекта недвижимости			
Лист № 1 раздела 1	Всего листов раздела 1: 1	Всего разделов: 3	Всего листов выписки: 4
28.06.2022г.	Кадастровый номер: 15:09:0410002:37		

Номер кадастрового квартала:	15:09:0410002
Дата присвоения кадастрового номера:	12.08.2011
Ранее присвоенный государственный учетный номер:	данные отсутствуют
Местоположение:	Местоположение установлено относительно ориентира, расположенного в границах участка. Почтовый адрес ориентира: Респ. Северная Осетия - Алания, г. Владикавказ, ул. Московская, 2.
Площадь, м2:	26240 +/- 57
Кадастровая стоимость, руб:	44141452.8
Кадастровые номера расположенных в пределах земельного участка объектов недвижимости:	15:09:0040104:37, 15:09:0040104:40, 15:09:0040104:45, 15:09:0410002:58, 15:09:0410002:62, 15:09:0410002:64, 15:09:0410002:66
Категория земель:	Земли населенных пунктов
Виды разрешенного использования:	Для эксплуатации завода
Статус записи об объекте недвижимости:	Сведения об объекте недвижимости имеют статус "актуальные"
Особые отметки:	данные отсутствуют
Подготовитель выписки:	Евлоев Аладдин Баталдинович (представитель правообладателя), Правообладатель: от имени заявителя АКБ "Банк Развития Региона", 1500000240

полное наименование должности

подпись



инициалы, фамилия

Выписка из Единого государственного реестра недвижимости характеристик и зарегистрированных прав на объект недвижимости  
Сведения о зарегистрированных правах

Земельный участок	
вид объекта недвижимости	
Лист № 1 раздела 2	Всего листов раздела 2: 2
Всего разделов: 3	Всего листов выписки: 4
28.06.2022г.	
Кадастровый номер:	15:09:0410002:37

1	Правообладатель (правообладатели):	1.1	Акционерный коммерческий банк "Банк Развития Региона", ИНН: 1500000240, ОГРН: 104796046198
2	Вид, номер, дата и время государственной регистрации прав:	2.1	Собственность 15:09:0410002:37-15/035/2022-24 28.06.2022 11:23:39
3	Документы-основания	3.1	Постановление о передаче нереализованного имущества заявителя, выдан 11.02.2021, Межрайонное ОСП по особым исполнительным производством
4	Сведения об осуществлении государственной регистрации сделки, права, ограничения права без необходимого в силу закона согласия третьего лица, органа:	4.1	Акт о передаче нереализованного имущества должника заявителю, выдан 11.02.2021 данные отсутствуют
5	Ограничение прав и обременение объекта недвижимости:		не зарегистрировано
6	Заявленные в судебном порядке права требования:		данные отсутствуют
7	Сведения о возращении в отношении зарегистрированного права:		данные отсутствуют
8	Сведения о наличии решения об изъятии объекта недвижимости для государственных и муниципальных нужд:		данные отсутствуют
9	Сведения о невозможности государственной регистрации без личного участия правообладателя или его законного представителя:		данные отсутствуют
10	Правопритязания и сведения о наличии поступивших, но не рассмотренных заявлений о проведении государственной регистрации права (перехода, прекращения права), ограничения права или обременения объекта недвижимости, сделки в отношении объекта недвижимости:		отсутствуют

полное наименование должности

подпись М.М.

инициалы, фамилия




Земельный участок  
Вид объекта недвижимости

Лист № 2 раздела 2      Всего листов раздела 2: 2      Всего разделов: 3      Всего листов выписки: 4


28.06.2022г.  
Кадастровый номер: 15:09:0410002:37

11	Сведения о невозможности государственной регистрации перехода, прекращения, ограничения права на земельный участок из земель сельскохозяйственного назначения:	данные отсутствуют
----	--	--------------------

ПОЛНОЕ НАИМЕНОВАНИЕ ДОЛЖНОСТИ

  
М.П.




  
Инициалы, фамилия

Выписка из Единого государственного реестра недвижимости об основных характеристиках и зарегистрированных правах на объект недвижимости  
Описание местоположения земельного участка

Земельный участок			
Вид объекта недвижимости			
Лист № 1 раздела 3	Всего листов раздела 3: 1	Всего разделов: 3	Всего листов выписки: 4
28.06.2022г.			
Кадастровый номер:		15:09:0410002:37	

План (чертеж, схема) земельного участка



Масштаб 1:2000

Условные обозначения:

Полное наименование должности

Подпись

Инициалы, фамилия

М.П.

