

Управление Федеральной службы государственной регистрации, кадастра и картографии по Республике Северная Осетия - Алания
полное наименование органа регистрации прав

Выписка из Единого государственного реестра недвижимости об основных характеристиках и зарегистрированных правах на объект недвижимости

Сведения об основных характеристиках объекта недвижимости

В Единый государственный реестр недвижимости внесены следующие сведения:

Раздел 1 Лист 1

Земельный участок			
вид объекта недвижимости			
Лист № 1 раздела 1	Всего листов раздела 1: 1	Всего разделов: 3	Всего листов выписки: 4
Кадастровый номер:	15:09:0410002:39		

Номер кадастрового квартала:	15:09:0410002
Дата присвоения кадастрового номера:	12.08.2011
Ранее присвоенный государственный учетный номер:	данные отсутствуют
Местоположение:	Местоположение установлено относительно ориентира, расположенного в границах участка. Почтовый адрес ориентира: Респ. Северная Осетия - Алания, г. Владикавказ, ул. Московская, 2.
Площадь, м2:	14001 +/- 41
Кадастровая стоимость, руб:	23552762,22
Кадастровые номера расположенных в пределах земельного участка объектов недвижимости:	15:09:0040104:41, 15:09:0410002:50, 15:09:0410002:62, 15:09:0410002:64, 15:09:0410002:66
Категория земель:	Земли населенных пунктов
Виды разрешенного использования:	Для эксплуатации завода
Статус записи об объекте недвижимости:	Сведения об объекте недвижимости имеют статус "актуальные"
Особые отметки:	данные отсутствуют
Получатель выписки:	Евлоев Алвудин Батуудинович (представитель правообладателя), Правообладатель: от имени заявителя АКБ "Банк Развития Региона", 15000000240

полное наименование должности

подпись

инициалы, фамилия



Выписка из Единого государственного реестра недвижимости об основных характеристиках и зарегистрированных правах на объект недвижимости
 Сведения о зарегистрированных правах



Земельный участок			
вид объекта недвижимости			
Лист № 1 раздела 2	Всего листов раздела 2: 2	Всего разделов: 3	Всего листов выписки: 4
28.06.2022г.			
Кадастровый номер:		15:09:0410002:39	

1	Правообладатель (правообладатели):	1.1	Акционерный коммерческий банк "Банк Развития Региона", ИНН: 1500000240, ОГРН: 1047796046198
2	Вид, номер, дата и время государственной регистрации права:	2.1	Собственность 15:09:0410002:39-15/035/2022-20 28.06.2022 11:23:39
3	Документы-основания	3.1	Постановление о передаче нереализованного имущества заявителя, выдан 11.02.2021, Межрайонное ОСП по особым исполнительным производствам
4	Сведения об осуществлении государственной регистрации сделки, права, ограничения права без необходимого в силу закона согласия третьего лица, органа:	4.1	Акт о передаче нереализованного имущества должника заявителя, выдан 11.02.2021 данные отсутствуют
5	Ограничение прав и обременение объекта недвижимости:		не зарегистрировано
6	Заявленные в судебном порядке права требования:		данные отсутствуют
7	Сведения о возражении в отношении зарегистрированного права:		данные отсутствуют
8	Сведения о наличии решения об изъятии объекта недвижимости для государственных и муниципальных нужд:		данные отсутствуют
9	Сведения о невозможности государственной регистрации без личного участия правообладателя или его законного представителя:		данные отсутствуют
10	Правопритязания и сведения о наличии поступивших, но не рассмотренных заявлений о проведении государственной регистрации права (перехода, прекращения права), ограничения права или обременения объекта недвижимости, сделки в отношении объекта недвижимости:		отсутствуют

полное наименование должности

подпись

инициалы, фамилия



 М.П.

Земельный участок
Вид объекта недвижимости

Лист № 2 раздела 2 Всего листов раздела 2: 2 Всего разделов: 3 Всего листов выписки: 4

28.06.2022г.
Каласуровый номер: 15:09:0410002:39

11	Сведения о невозможности государственной регистрации перехода, прекращения, ограничения права на земельный участок из земель сельскохозяйственного назначения:	данные отсутствуют
----	--	--------------------

ПОЛНОЕ НАИМЕНОВАНИЕ ДОЛЖНОСТИ	ПОДПИСЬ
-------------------------------	---------

[Handwritten signature]

[Handwritten signature]
Инициалы, фамилия

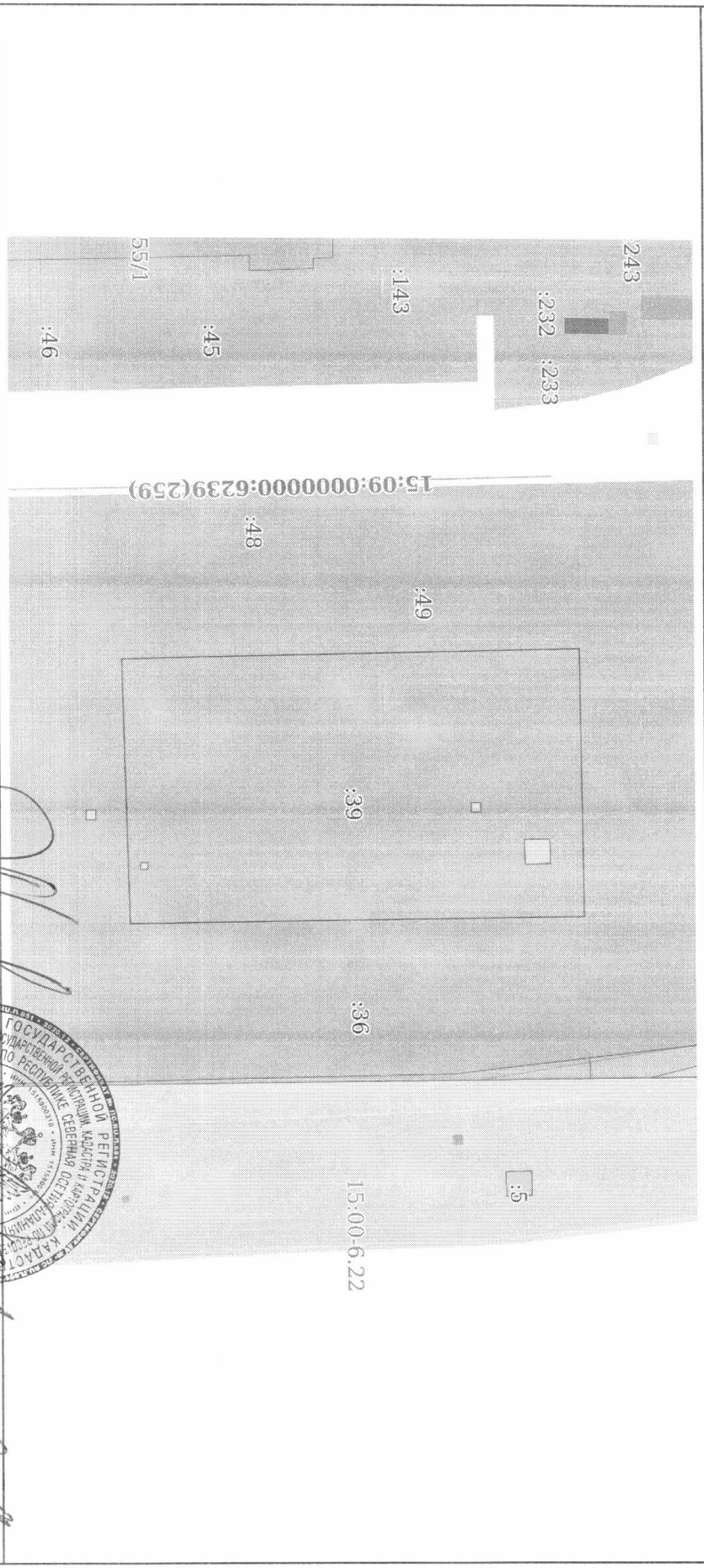


Выписка из Единого государственного реестра недвижимости об основных характеристиках и зарегистрированных правах на объект недвижимости
Описание местоположения земельного участка

Земельный участок			
Вид объекта недвижимости			
Лист № 1 раздела 3	Всего листов раздела 3: 1	Всего разделов: 3	Всего листов выписки: 4

28.06.2022г.
Кадастровый номер: 15:09:0410002:39

План (чертеж, схема) земельного участка



Масштаб 1:2000
Основные обозначения:

полное наименование должности
подпись
М.П.
инициалы, фамилия

