

Управление Федеральной службы государственной регистрации, кадастра и картографии по Республике Северная Осетия - Алания
полное наименование органа регистрации права

Выписка из Единого государственного реестра недвижимости об основных характеристиках и зарегистрированных правах на объект недвижимости

Сведения об основных характеристиках объекта недвижимости




В Единый государственный реестр недвижимости внесены следующие сведения:

Раздел I Лист 1

Земельный участок			
Вид объекта недвижимости			
Лист № I раздела I	Всего листов раздела I: 1	Всего разделов: 3	Всего листов выписки: 4
28.06.2022г.			
Кадастровый номер:		15:09:0410002:36	

Номер кадастрового квартала:	15:09:0410002
Дата присвоения кадастрового номера:	12.08.2011
Ранее присвоенный государственный учетный номер:	данные отсутствуют
Местоположение:	Местоположение установлено относительно ориентира, расположенного в границах участка. Почтовый адрес ориентира: Респ. Северная Осетия - Алания, г. Владикавказ, ул. Московская, 2.
Площадь, м2:	8466 +/- 32
Кадастровая стоимость, руб:	14241674,52
Кадастровые номера расположенных в пределах земельного участка объектов недвижимости:	15:09:0040104:46, 15:09:0410002:62, 15:09:0410002:64, 15:09:0410002:66
Категория земель:	Земли населенных пунктов
Виды разрешенного использования:	Для эксплуатации завода
Статус записи об объекте недвижимости:	Сведения об объекте недвижимости имеют статус "актуальные"
Особые отметки:	данные отсутствуют
Получатель выписки:	Евлоев Алаудин Батхудинович (представитель правообладателя), Правообладатель: от имени заявителя АКБ "Банк Развития Региона", 1500000240

Полное наименование должности



 Подпись: 

Выписка из Единого государственного реестра недвижимости о основных характеристиках и зарегистрированных правах на объект недвижимости
Сведения о зарегистрированных правах

Земельный участок			
вид объекта недвижимости			
Лист № 1 раздела 2	Всего листов раздела 2: 2	Всего разделов: 3	Всего листов выписки: 4
28.06.2022г.			
Кадастровый номер:		15:09:0410002:36	

1	Правообладатель (правообладатели):	1.1	Акционерный коммерческий банк "Банк Развития Региона", ИНН: 1500000240, ОГРН: 1047796046198
2	Вид, номер, дата и время государственной регистрации права:	2.1	Собственность 15:09:0410002:36-15/035/2022-24 28.06.2022 11:23:39
3	Документы-основания	3.1	Постановление о передаче нереализованного имущества взыскателю, выдан 11.02.2021, Межрайонное ОСП по особым исполнительным производством
4	Сведения об осуществлении государственной регистрации сделки, права, ограничения права без необходимого в силу закона согласия третьего лица, органа:	4.1	Акт о передаче нереализованного имущества должника взыскателю, выдан 11.02.2021 данные отсутствуют
5	Отражение прав и обременение объекта недвижимости:	не зарегистрировано	
6	Заявленные в судебном порядке права требования:	данные отсутствуют	
7	Сведения о возращении в отношении зарегистрированного права:	данные отсутствуют	
8	Сведения о наличии решения об изъятии объекта недвижимости для государственных и муниципальных нужд:	данные отсутствуют	
9	Сведения о невозможности государственной регистрации без личного участия правообладателя или его законного представителя:	данные отсутствуют	
10	Правопритязания и сведения о наличии поступивших, но не рассмотренных заявлений о проведении государственной регистрации права (перехода, прекращения права), ограничения права или обременения объекта недвижимости, сделки в отношении объекта недвижимости:	отсутствуют	

полное наименование должности


подпись

инициалы, фамилия

М.П.

Описание местоположения земельного участка

Земельный участок			
Вид объекта недвижимости			
Лист № 1 раздела 3	Всего листов раздела 3: 1	Всего разделов: 3	Всего листов выписки: 4
28.06.2022г.			
Кадастровый номер:		15:09:0410002:36	
План (чертеж, схема) земельного участка			



Масштаб 1:2000

Основные обозначения:

Полное наименование должности

Подпись

Инициалы, фамилия

М.П.

