

Выписка из Единого государственного реестра недвижимости об объекте недвижимости

Сведения о характеристиках объекта недвижимости

На основании запроса от 03.02.2022, поступившего на рассмотрение 03.02.2022, сообщаем, что согласно записям Единого государственного реестра недвижимости:

Раздел 1 Лист 1

Земельный участок			
вид объекта недвижимости			

Лист № 1 раздела 1	Всего листов раздела 1: 2	Всего разделов: 8	Всего листов выписки: 28
--------------------	---------------------------	-------------------	--------------------------

04.02.2022г. № КУВИ-999/2022-112707	
Кадастровый номер:	24:50:0700408:23
Номер кадастрового квартала:	24:50:0700408
Дата присвоения кадастрового номера:	14.06.2011

Ранее присвоенный государственный учетный номер:	данные отсутствуют
Местоположение:	Местоположение установлено относительно ориентира, расположенного за пределами участка. Почтовый адрес ориентира: Красноярский край, г. Красноярск, Свердловский район, ул. 2-я Боровая, 67; ул. 2-я Боровая, 67, строения 1,5,6,7,8,9,11,12.
Площадь:	97506 +/- 78
Кадастровая стоимость, руб.:	114092745.66
Кадастровые номера расположенных в пределах земельного участка объектов недвижимости:	данные отсутствуют
Кадастровые номера объектов недвижимости, из которых образован объект недвижимости:	данные отсутствуют
Кадастровые номера образованных объектов недвижимости:	24:50:0700408:26, 24:50:0700408:25
Категория земель:	Земли населенных пунктов
Виды разрешенного использования:	размещение объектов, связанных с организацией отдыха, туризма, занятий физической культуры и спортом сезонного и круглогодичного действия
Сведения о кадастровом инженерере:	данные отсутствуют
Сведения о лесах, водных объектах и об иных природных объектах, расположенных в пределах земельного участка:	данные отсутствуют
Сведения о том, что земельный участок полностью расположен в границах зоны с особыми условиями использования территории, территории объекта культурного наследия, публичного сервитута:	данные отсутствуют
Сведения о том, что земельный участок расположен в границах особой экономической зоны, территории опережающего социально-экономического развития, зоны территориального развития в Российской Федерации, игровой зоны:	данные отсутствуют

полное наименование должности	СВЕДЕНИЯ О СЕРТИФИКАТЕ ЭП	инициалы, фамилия
-------------------------------	---------------------------	-------------------

**ДОКУМЕНТ ПОДПИСАН
ЭЛЕКТРОННОЙ ПОДПИСЬЮ**

М.П.

Сертификат: 810490158440644165935972892464908511266
 Владелец: Росреестр
 Действителен: с 23.03.2021 по 23.06.2022

Земельный участок			
вид объекта недвижимости			
Лист № 2 раздела 1	Всего листов раздела 1: 2	Всего разделов: 8	Всего листов выписки: 28
04.02.2022г. № КУВИ-999/2022-112707			
Кадастровый номер:		24:50:0700408:23	
Сведения о том, что земельный участок расположен в границах особо охраняемой природной территории, охотничьих угодий, лесничеств:		данные отсутствуют	
Сведения о результатах проведения государственного земельного надзора:		данные отсутствуют	
Сведения о расположении земельного участка в границах территории, в отношении которой утвержден проект межевания территории:		данные отсутствуют	
Условный номер земельного участка:		данные отсутствуют	
Сведения о принятии акта и (или) заключении договора, предусматривающих предоставление в соответствии с земельным законодательством исполнительным органом государственным органом власти или органом местного самоуправления, находящегося в государственной или муниципальной собственности земельного участка для строительства наемного дома социального использования или наемного дома коммерческого использования:		данные отсутствуют	
Сведения о том, что земельный участок или земельные участки образованы на основании решения об изъятии земельного участка и (или) расположенного на нем объекта недвижимости для государственных или муниципальных нужд:		данные отсутствуют	
Сведения о том, что земельный участок образован из земель или земельного участка, государственная собственность на которые не разграничена:		данные отсутствуют	
Сведения о наличии земельного спора о местоположении границ земельных участков:		данные отсутствуют	
Статус записи об объекте недвижимости:		Сведения об объекте недвижимости имеют статус "актуальные"	
Особые отметки:		Из объекта недвижимости образованы объекты недвижимости с кадастровыми номерами: 24:50:0700408:26, 24:50:0700408:25, сведения о которых носят временный характер. Сведения об ограничениях права на объект недвижимости, обременениях данного объекта, не зарегистрированных в реестре прав, ограничений прав и обременений недвижимого имущества: вид ограничения (обременения): прочие ограничения прав и обременения объекта недвижимости; срок действия: с 18.05.2011; реквизиты документа-основания: межевой план от 18.05.2011 № б/н выдан: ОАО "КрасноярскТИСИЗ". Граница земельного участка пересекает границы земельных участков (земельного участка) с кадастровыми номерами (кадастровым номером) 24:50:0700408:25, 24:50:0700408:26.	
Получатель выписки:		Чубук Татьяна Сергеевна	
полное наименование должности		ДОКУМЕНТ ПОДПИСАН ЭЛЕКТРОННОЙ ПОДПИСЬЮ СВЕДЕНИЯ О СЕРТИФИКАТЕ ЭП	инициалы, фамилия

М.П.
Сертификат: 810490158440644165935972892464908511266
Владелец: Росреестр
Действителен: с 23.03.2021 по 23.06.2022

Выписка из Единого государственного реестра недвижимости об объекте недвижимости

Сведения о зарегистрированных правах

Земельный участок			
вид объекта недвижимости			
Лист № 1 раздела 2		Всего листов раздела 2: 2	
		Всего разделов: 8	
Всего листов выписки: 28			
04.02.2022г. № КУВИ-999/2022-112707			
Кадастровый номер:		24:50:0700408:23	
1	Правообладатель (правообладатели):	1.1	Закрытое акционерное общество "Каштак", ИНН: 2464007560
2	Вид, номер, дата и время государственной регистрации права:	2.1	Собственность 24-24-01/092/2012-086 06.04.2012 00:00:00
3	Сведения об осуществлении государственной регистрации сделки, права без необходимого в силу закона согласия третьего лица, органа:	3.1	данные отсутствуют
4	Ограничение прав и обременение объекта недвижимости:	не зарегистрировано	
5	Договоры участия в долевом строительстве:	не зарегистрировано	
6	Заявленные в судебном порядке права требования:	данные отсутствуют	
7	Сведения о возражении в отношении зарегистрированного права:	данные отсутствуют	
8	Сведения о наличии решения об изъятии объекта недвижимости для государственных и муниципальных нужд:	данные отсутствуют	
9	Сведения о невозможности государственной регистрации без личного участия правообладателя или его законного представителя:	данные отсутствуют	
10	Правопритязания и сведения о наличии поступивших, но не рассмотренных заявлений о проведении государственной регистрации права (перехода, прекращения права), ограничения права или обременения объекта недвижимости, сделки в отношении объекта недвижимости:	отсутствуют	

ДОКУМЕНТ ПОДПИСАН ЭЛЕКТРОННОЙ ПОДПИСЬЮ	
полное наименование должности	инициалы, фамилия
<div style="border: 2px solid blue; border-radius: 15px; padding: 5px; display: inline-block;"> <p style="text-align: center; margin: 0;">М.П.</p> <p style="text-align: center; margin: 0;">СВЕДЕНИЯ О СЕРТИФИКАТЕ ЭП</p> <p style="text-align: center; margin: 0;">Сертификат: 810490158440644165935972892464908511266 Владелец: Росреестр Действителен: с 23.03.2021 по 23.06.2022</p> </div>	

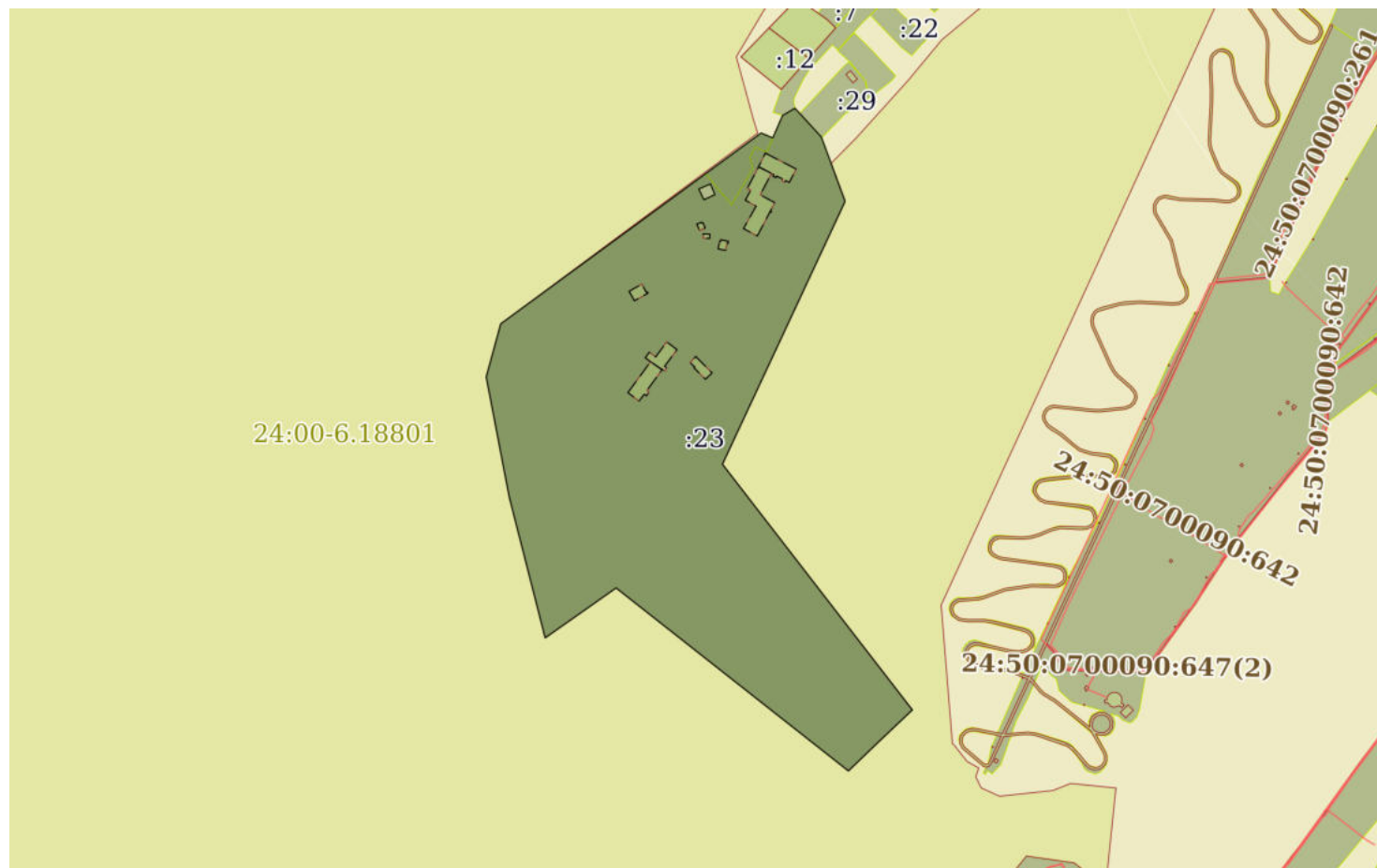
Земельный участок			
вид объекта недвижимости			
Лист № 2 раздела 2	Всего листов раздела 2: 2	Всего разделов: 8	Всего листов выписки: 28
04.02.2022г. № КУВИ-999/2022-112707			
Кадастровый номер:		24:50:0700408:23	
11	Сведения о невозможности государственной регистрации перехода, прекращения, ограничения права на земельный участок из земель сельскохозяйственного назначения:	данные отсутствуют	

полное наименование должности	ДОКУМЕНТ ПОДПИСАН ЭЛЕКТРОННОЙ ПОДПИСЬЮ СВЕДЕНИЯ О СЕРТИФИКАТЕ ЭП М.П. Сертификат: 810490158440674165935972892464908511266 Владелец: Росреестр Действителен: с 23.03.2021 по 23.06.2022	инициалы, фамилия
-------------------------------	---	-------------------

Выписка из Единого государственного реестра недвижимости об объекте недвижимости
 Описание местоположения земельного участка

Земельный участок			
вид объекта недвижимости			
Лист № 1 раздела 3	Всего листов раздела 3: 1	Всего разделов: 8	Всего листов выписки: 28
04.02.2022г. № КУВИ-999/2022-112707			
Кадастровый номер:		24:50:0700408:23	

План (чертеж, схема) земельного участка



Масштаб 1:6000

Условные обозначения

	<p>ДОКУМЕНТ ПОДПИСАН ЭЛЕКТРОННОЙ ПОДПИСЬЮ</p>	
полное наименование должности	СВЕДЕНИЯ О СЕРТИФИКАТЕ ЭП	инициалы, фамилия

М.П.

Сертификат: 810490158440644165935972892464908511266
 Владелец: Росреестр
 Действителен: с 23.03.2021 по 23.06.2022

Выписка из Единого государственного реестра недвижимости об объекте недвижимости

Описание местоположения земельного участка

Земельный участок			
вид объекта недвижимости			

Лист № 1 раздела 3.1	Всего листов раздела 3.1: 2	Всего разделов: 8	Всего листов выписки: 28
----------------------	-----------------------------	-------------------	--------------------------

04.02.2022г. № КУВИ-999/2022-112707

Кадастровый номер: 24:50:0700408:23

Описание местоположения границ земельного участка							
№ п/п	Номер точки		Дирекционный угол	Горизонтальное проложение, м	Описание закрепления на местности	Кадастровые номера смежных участков	Сведения об адресах правообладателей смежных земельных участков
	начальн ая	конечн ая					
1	2	3	4	5	6	7	8
1	1.1.1	1.1.2	345°42.1'	124.99	данные отсутствуют	данные отсутствуют	данные отсутствуют
2	1.1.2	1.1.3	349°8.7'	104.82	данные отсутствуют	данные отсутствуют	данные отсутствуют
3	1.1.3	1.1.4	15°15.8'	47.26	данные отсутствуют	данные отсутствуют	данные отсутствуют
4	1.1.4	1.1.5	53°45.9'	277.18	данные отсутствуют	данные отсутствуют	данные отсутствуют
5	1.1.5	1.1.6	112°25.0'	10.88	данные отсутствуют	данные отсутствуют	данные отсутствуют
6	1.1.6	1.1.7	23°32.9'	20.9	данные отсутствуют	данные отсутствуют	данные отсутствуют
7	1.1.7	1.1.8	59°41.2'	12.38	данные отсутствуют	24:50:000000:802	данные отсутствуют
8	1.1.8	1.1.9	137°30.1'	33.53	данные отсутствуют	данные отсутствуют	данные отсутствуют
9	1.1.9	1.1.10	159°41.6'	24.12	данные отсутствуют	данные отсутствуют	данные отсутствуют
10	1.1.9	1.1.9			данные отсутствуют	24:50:0700083:29	адрес отсутствует
11	1.1.10	1.1.11	159°40.7'	34.21	данные отсутствуют	данные отсутствуют	данные отсутствуют
12	1.1.11	1.1.12	205°1.0'	0.83	данные отсутствуют	данные отсутствуют	данные отсутствуют
13	1.1.12	1.1.13	159°43.0'	0.49	данные отсутствуют	данные отсутствуют	данные отсутствуют
14	1.1.13	1.1.14	205°1.0'	248.29	данные отсутствуют	данные отсутствуют	данные отсутствуют
15	1.1.14	1.1.15	142°17.8'	265.07	данные отсутствуют	данные отсутствуют	данные отсутствуют
16	1.1.15	1.1.16	142°7.5'	1.14	данные отсутствуют	данные отсутствуют	данные отсутствуют
17	1.1.16	1.1.17	225°0.0'	0.08	данные отсутствуют	данные отсутствуют	данные отсутствуют
18	1.1.17	1.1.18	142°0.1'	0.41	данные отсутствуют	данные отсутствуют	данные отсутствуют
19	1.1.18	1.1.19	226°38.6'	38.69	данные отсутствуют	данные отсутствуют	данные отсутствуют
20	1.1.19	1.1.20	226°2.2'	37.14	данные отсутствуют	данные отсутствуют	данные отсутствуют
21	1.1.20	1.1.21	308°13.9'	253.9	данные отсутствуют	данные отсутствуют	данные отсутствуют
22	1.1.21	1.1.1	234°50.8'	74.51	данные отсутствуют	данные отсутствуют	данные отсутствуют
23	1.2.22	1.2.23	64°44.6'	10.38	данные отсутствуют	24:50:0700408:13	данные отсутствуют
24	1.2.23	1.2.24	337°1.7'	9.92	данные отсутствуют	24:50:0700408:13	данные отсутствуют
25	1.2.24	1.2.25	246°19.6'	10.91	данные отсутствуют	24:50:0700408:13	данные отсутствуют

ДОКУМЕНТ ПОДПИСАН
ЭЛЕКТРОННОЙ ПОДПИСЬЮ

СВЕДЕНИЯ О СЕРТИФИКАТЕ ЭП

полное наименование должности

инициалы, фамилия

М.П.

Сертификат: 810490158440644165935972892464908511266
 Владелец: Росреестр
 Действителен: с 23.03.2021 по 23.06.2022

Земельный участок							
вид объекта недвижимости							
Лист № 2 раздела 3.1		Всего листов раздела 3.1: 2		Всего разделов: 8		Всего листов выписки: 28	
04.02.2022г. № КУВИ-999/2022-112707							
Кадастровый номер:				24:50:0700408:23			
26	1.2.25	1.2.22	154°2.2`	10.21	данные отсутствуют	24:50:0700408:13	данные отсутствуют

полное наименование должности		ДОКУМЕНТ ПОДПИСАН ЭЛЕКТРОННОЙ ПОДПИСЬЮ	инициалы, фамилия
		СВЕДЕНИЯ О СЕРТИФИКАТЕ ЭП	

М.П.
Сертификат: 810490158440674165935972892464908511266
Владелец: Росреестр
Действителен: с 23.03.2021 по 23.06.2022

Выписка из Единого государственного реестра недвижимости об объекте недвижимости

Описание местоположения земельного участка

Земельный участок			
вид объекта недвижимости			
Лист № 1 раздела 3.2	Всего листов раздела 3.2: 2	Всего разделов: 8	Всего листов выписки: 28
04.02.2022г. № КУВИ-999/2022-112707			
Кадастровый номер:		24:50:0700408:23	

Сведения о характерных точках границы земельного участка				
Система координат СК кадастрового округа, зона 4, №2 (г.Красноярск)				
Номер точки	Координаты, м		Описание закрепления на местности	Средняя квадратичная погрешность определения координат характерных точек границ земельного участка, м
	X	Y		
1	2	3	4	5
1	626113.11	93155.24	-	-
2	626117.54	93164.63	-	-
3	626126.67	93160.76	-	-
4	626122.29	93150.77	-	-
1	626113.11	93155.24	-	-
1	625736.9	93018.92	-	-
2	625858.02	92988.05	-	-
3	625960.96	92968.31	-	-
4	626006.55	92980.75	-	-
5	626170.39	93204.32	-	-
6	626166.24	93214.38	-	-
7	626185.4	93222.73	-	-
8	626191.65	93233.42	-	-
9	626166.93	93256.07	-	-
10	626144.31	93264.44	-	-
11	626112.23	93276.32	-	-
12	626111.48	93275.97	-	-
13	626111.02	93276.14	-	-
14	625886.02	93171.14	-	-
15	625676.3	93333.25	-	-
16	625675.4	93333.95	-	-
17	625675.34	93333.89	-	-
18	625675.02	93334.14	-	-
19	625648.46	93306.01	-	-

	ДОКУМЕНТ ПОДПИСАН ЭЛЕКТРОННОЙ ПОДПИСЬЮ	
полное наименование должности	СВЕДЕНИЯ О СЕРТИФИКАТЕ ЭП	инициалы, фамилия

М.П.
Сертификат: 810490158440644165935972892464908511266
Владелец: Росреестр
Действителен: с 23.03.2021 по 23.06.2022

Земельный участок				
вид объекта недвижимости				
Лист № 2 раздела 3.2	Всего листов раздела 3.2: 2		Всего разделов: 8	Всего листов выписки: 28
04.02.2022г. № КУВИ-999/2022-112707				
Кадастровый номер:		24:50:0700408:23		
20	625622.68	93279.28	-	-
21	625779.8	93079.84	-	-
1	625736.9	93018.92	-	-

полное наименование должности	ДОКУМЕНТ ПОДПИСАН ЭЛЕКТРОННОЙ ПОДПИСЬЮ	инициалы, фамилия
	СВЕДЕНИЯ О СЕРТИФИКАТЕ ЭП М.П. Сертификат: 810490158440674165935972892464908511266 Владелец: Росреестр Действителен: с 23.03.2021 по 23.06.2022	

Выписка из Единого государственного реестра недвижимости об объекте недвижимости
Сведения о частях земельного участка

Земельный участок			
вид объекта недвижимости			

Лист № 1 раздела 4	Всего листов раздела 4: 9	Всего разделов: 8	Всего листов выписки: 28
--------------------	---------------------------	-------------------	--------------------------

04.02.2022г. № КУВИ-999/2022-112707

Кадастровый номер: 24:50:0700408:23

План (чертеж, схема) части земельного участка | Учетный номер части: 24:50:0700408:23/1



Масштаб 1:400 | Условные обозначения:

полное наименование должности	ДОКУМЕНТ ПОДПИСАН ЭЛЕКТРОННОЙ ПОДПИСЬЮ СВЕДЕНИЯ О СЕРТИФИКАТЕ ЭП	инициалы, фамилия
-------------------------------	--	-------------------

М.П.

Сертификат: 81049015844064465935972892464908511266
 Владелец: Росреестр
 Действителен: с 23.03.2021 по 23.06.2022

Земельный участок			
вид объекта недвижимости			
Лист № 2 раздела 4	Всего листов раздела 4: 9	Всего разделов: 8	Всего листов выписки: 28

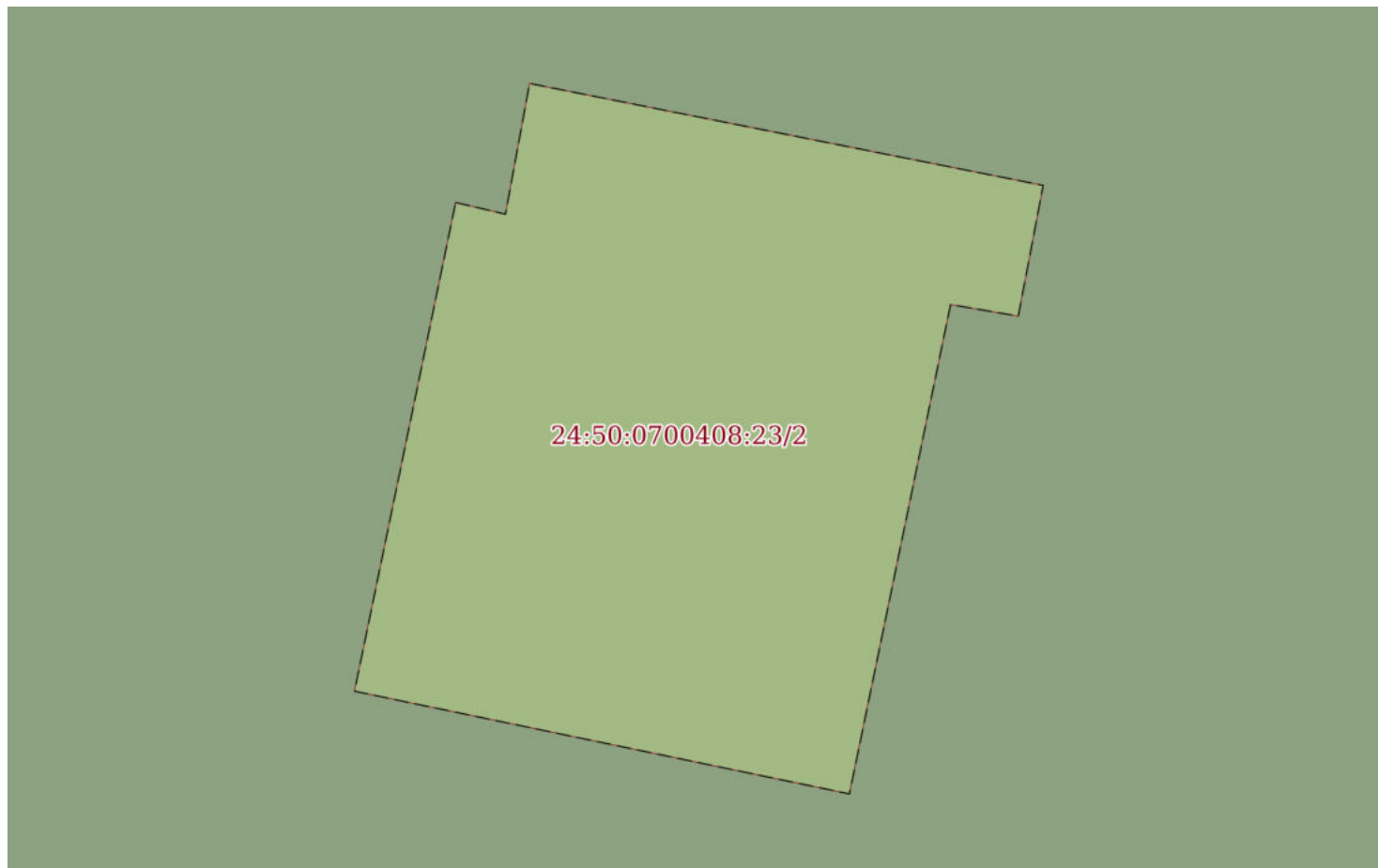
04.02.2022г. № КУВИ-999/2022-112707

Кадастровый номер:

24:50:0700408:23

План (чертеж, схема) части земельного участка

Учетный номер части: 24:50:0700408:23/2



Масштаб 1:90

Условные обозначения:

полное наименование должности	ДОКУМЕНТ ПОДПИСАН ЭЛЕКТРОННОЙ ПОДПИСЬЮ	инициалы, фамилия
	СВЕДЕНИЯ О СЕРТИФИКАТЕ ЭП	

М.П.
Сертификат: 810490158440644165935972892464908511266
Владелец: Росреестр
Действителен: с 23.03.2021 по 23.06.2022

Земельный участок

вид объекта недвижимости

Лист № 3 раздела 4

Всего листов раздела 4: 9

Всего разделов: 8

Всего листов выписки: 28

04.02.2022г. № КУВИ-999/2022-112707

Кадастровый номер:

24:50:0700408:23

План (чертеж, схема) части земельного участка

Учетный номер части: 24:50:0700408:23/3



Масштаб 1:600

Условные обозначения:

ДОКУМЕНТ ПОДПИСАН
ЭЛЕКТРОННОЙ ПОДПИСЬЮ

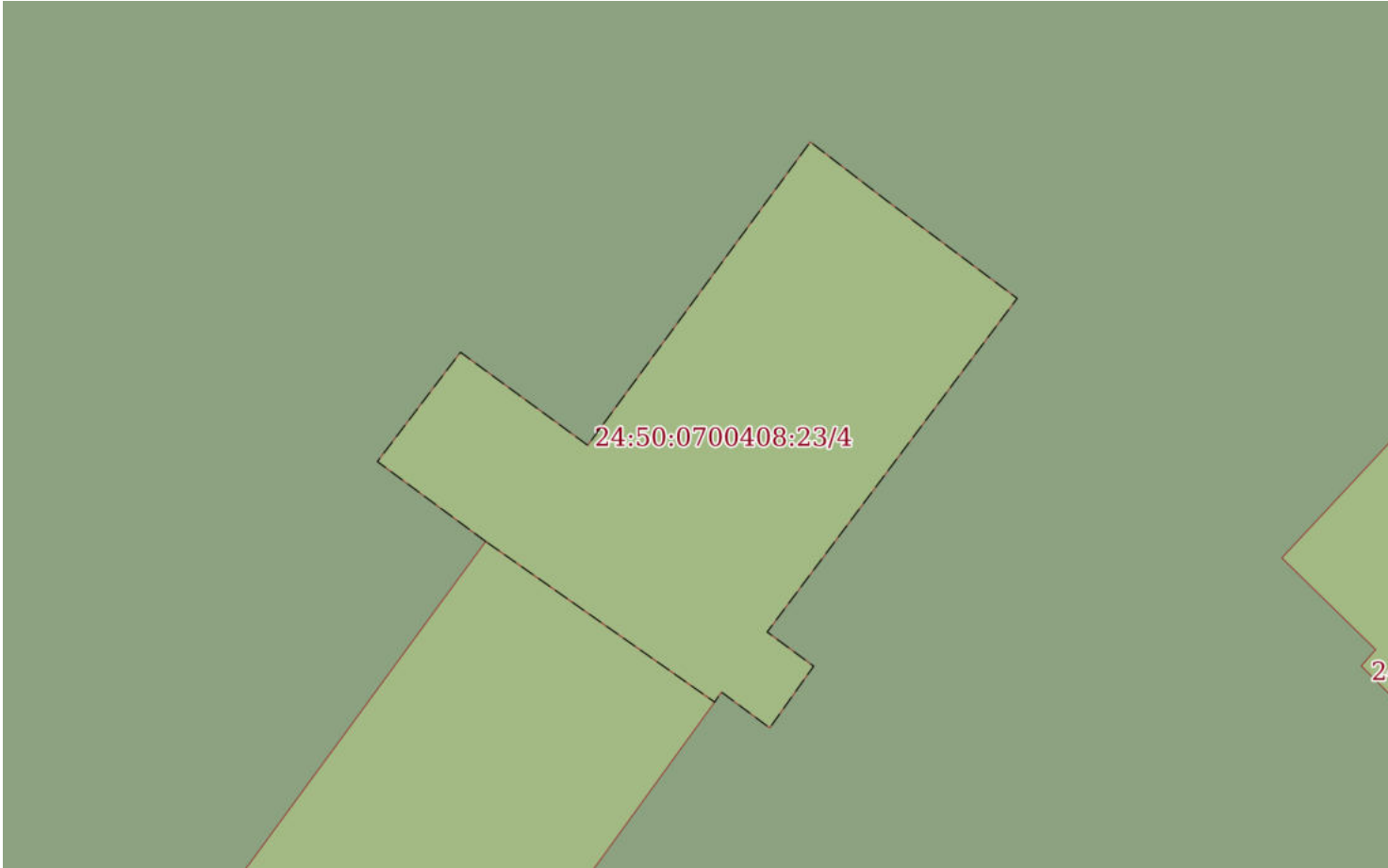
СВЕДЕНИЯ О СЕРТИФИКАТЕ ЭП

инициалы, фамилия

полное наименование должности


М.П.
Сертификат: 810490158440644165935972892464908511266
Владелец: Росреестр
Действителен: с 23.03.2021 по 23.06.2022

Земельный участок			
вид объекта недвижимости			
Лист № 4 раздела 4	Всего листов раздела 4: 9	Всего разделов: 8	Всего листов выписки: 28
04.02.2022г. № КУВИ-999/2022-112707			
Кадастровый номер:		24:50:0700408:23	


План (чертеж, схема) части земельного участка	Учетный номер части: 24:50:0700408:23/4
	
Масштаб 1:300	Условные обозначения:

полное наименование должности	ДОКУМЕНТ ПОДПИСАН ЭЛЕКТРОННОЙ ПОДПИСЬЮ	инициалы, фамилия
	СВЕДЕНИЯ О СЕРТИФИКАТЕ ЭП	

М.П.
Сертификат: 81049015844064465935972892464908511266
Владелец: Росреестр
Действителен: с 23.03.2021 по 23.06.2022

Земельный участок			
вид объекта недвижимости			
Лист № 5 раздела 4	Всего листов раздела 4: 9	Всего разделов: 8	Всего листов выписки: 28
04.02.2022г. № КУВИ-999/2022-112707			
Кадастровый номер:		24:50:0700408:23	
План (чертеж, схема) части земельного участка		Учетный номер части: 24:50:0700408:23/5	
			
Масштаб 1:70	Условные обозначения:		


полное наименование должности	ДОКУМЕНТ ПОДПИСАН ЭЛЕКТРОННОЙ ПОДПИСЬЮ	инициалы, фамилия
	СВЕДЕНИЯ О СЕРТИФИКАТЕ ЭП	
	М.П. Сертификат: 81049015844064165935972892464908511266 Владелец: Росреестр Действителен: с 23.03.2021 по 23.06.2022	

Земельный участок			
вид объекта недвижимости			
Лист № 6 раздела 4	Всего листов раздела 4: 9	Всего разделов: 8	Всего листов выписки: 28
04.02.2022г. № КУВИ-999/2022-112707			
Кадастровый номер:		24:50:0700408:23	
План (чертеж, схема) части земельного участка		Учетный номер части: 24:50:0700408:23/6	
			
Масштаб 1:200	Условные обозначения:		


полное наименование должности	ДОКУМЕНТ ПОДПИСАН ЭЛЕКТРОННОЙ ПОДПИСЬЮ	инициалы, фамилия
	СВЕДЕНИЯ О СЕРТИФИКАТЕ ЭП	

М.П.

Сертификат: 810490158440644165935972892464908511266
Владелец: Росреестр
Действителен: с 23.03.2021 по 23.06.2022

Земельный участок			
вид объекта недвижимости			
Лист № 7 раздела 4	Всего листов раздела 4: 9	Всего разделов: 8	Всего листов выписки: 28
04.02.2022г. № КУВИ-999/2022-112707			
Кадастровый номер:		24:50:0700408:23	
План (чертеж, схема) части земельного участка		Учетный номер части: 24:50:0700408:23/8	
			
Масштаб 1:40	Условные обозначения:		

полное наименование должности	ДОКУМЕНТ ПОДПИСАН ЭЛЕКТРОННОЙ ПОДПИСЬЮ	инициалы, фамилия
	СВЕДЕНИЯ О СЕРТИФИКАТЕ ЭП	
	М.П. Сертификат: 810490158440644165935972892464908511266 Владелец: Росреестр Действителен: с 23.03.2021 по 23.06.2022	

Земельный участок			
вид объекта недвижимости			
Лист № 8 раздела 4	Всего листов раздела 4: 9	Всего разделов: 8	Всего листов выписки: 28
04.02.2022г. № КУВИ-999/2022-112707			
Кадастровый номер:		24:50:0700408:23	
План (чертеж, схема) части земельного участка		Учетный номер части: 24:50:0700408:23/9	
			
Масштаб 1:200	Условные обозначения:		

полное наименование должности	ДОКУМЕНТ ПОДПИСАН ЭЛЕКТРОННОЙ ПОДПИСЬЮ СВЕДЕНИЯ О СЕРТИФИКАТЕ ЭП	инициалы, фамилия
-------------------------------	---	-------------------

М.П.
 Сертификат: 81049015844064165935972892464908511266
 Владелец: Росреестр
 Действителен: с 23.03.2021 по 23.06.2022

Земельный участок			
вид объекта недвижимости			
Лист № 9 раздела 4	Всего листов раздела 4: 9	Всего разделов: 8	Всего листов выписки: 28

04.02.2022г. № КУВИ-999/2022-112707

Кадастровый номер:

24:50:0700408:23

План (чертеж, схема) части земельного участка

Учетный номер части: 24:50:0700408:23/10



Масштаб 1:300

Условные обозначения:

полное наименование должности	ДОКУМЕНТ ПОДПИСАН ЭЛЕКТРОННОЙ ПОДПИСЬЮ	инициалы, фамилия
	СВЕДЕНИЯ О СЕРТИФИКАТЕ ЭП	

М.П.
Сертификат: 810490158440644165935972892464908511266
Владелец: Росреестр
Действителен: с 23.03.2021 по 23.06.2022

Выписка из Единого государственного реестра недвижимости об объекте недвижимости
Сведения о частях земельного участка

Земельный участок			
вид объекта недвижимости			
Лист № 1 раздела 4.1	Всего листов раздела 4.1: 1	Всего разделов: 8	Всего листов выписки: 28
04.02.2022г. № КУВИ-999/2022-112707			
Кадастровый номер:		24:50:0700408:23	

Учетный номер части	Площадь, м2	Содержание ограничения в использовании или ограничения права на объект недвижимости или обременения объекта недвижимости
1	2	3
24:50:0700408:23/1	406	данные отсутствуют
24:50:0700408:23/2	53	данные отсутствуют
24:50:0700408:23/3	783	данные отсутствуют
24:50:0700408:23/4	285	данные отсутствуют
24:50:0700408:23/5	29	данные отсутствуют
24:50:0700408:23/6	118	данные отсутствуют
24:50:0700408:23/8	21	данные отсутствуют
24:50:0700408:23/9	149	данные отсутствуют
24:50:0700408:23/10	395	данные отсутствуют
7	данные отсутствуют	вид ограничения (обременения): прочие ограничения прав и обременения объекта недвижимости; Срок действия: с 2011-05-18; реквизиты документа-основания: межевой план от 18.05.2011 № б/н выдан: ОАО "КрасноярскТИСИЗ"; Содержание ограничения (обременения): часть земельного участка образована в целях обеспечения земельного участка 24:50:0700408:13 доступом к землям общего пользования

полное наименование должности	ДОКУМЕНТ ПОДПИСАН ЭЛЕКТРОННОЙ ПОДПИСЬЮ СВЕДЕНИЯ О СЕРТИФИКАТЕ ЭП	инициалы, фамилия
-------------------------------	---	-------------------

М.П.
Сертификат: 810490158440644165935972892464908511266
Владелец: Росреестр
Действителен: с 23.03.2021 по 23.06.2022

Выписка из Единого государственного реестра недвижимости об объекте недвижимости
Сведения о частях земельного участка

Земельный участок			
вид объекта недвижимости			
Лист № 1 раздела 4.2	Всего листов раздела 4.2: 9	Всего разделов: 8	Всего листов выписки: 28
04.02.2022г. № КУВИ-999/2022-112707			
Кадастровый номер:		24:50:0700408:23	

Сведения о характерных точках границы части (частей) земельного участка				
Учетный номер части: 24:50:0700408:23/1				
Система координат СК кадастрового округа, зона 4				
Номер точки	Координаты, м		Описание закрепления на местности	Средняя квадратичная погрешность определения координат характерных точек границ земельного участка, м
	X	Y		
1	2	3	4	5
1	625947.5	93090	-	-
2	625974.05	93109.46	-	-
3	625967.2	93119.22	-	-
4	625949.37	93106.3	-	-
5	625948.11	93108.1	-	-
6	625944.78	93105.81	-	-
7	625946.08	93103.91	-	-
8	625940.29	93099.54	-	-
1	625947.5	93090	-	-

полное наименование должности	ДОКУМЕНТ ПОДПИСАН ЭЛЕКТРОННОЙ ПОДПИСЬЮ	инициалы, фамилия
	СВЕДЕНИЯ О СЕРТИФИКАТЕ ЭП	

М.П.
Сертификат: 81049015844064465935972892464908511266
Владелец: Росреестр
Действителен: с 23.03.2021 по 23.06.2022

Земельный участок			
вид объекта недвижимости			
Лист № 2 раздела 4.2	Всего листов раздела 4.2: 9	Всего разделов: 8	Всего листов выписки: 28

04.02.2022г. № КУВИ-999/2022-112707

Кадастровый номер: 24:50:0700408:23

Сведения о характерных точках границы части (частей) земельного участка

Учетный номер части: 24:50:0700408:23/2

Система координат СК кадастрового округа, зона 4

Номер точки	Координаты, м		Описание закрепления на местности	Средняя квадратичная погрешность определения координат характерных точек границ земельного участка, м
	X	Y		
1	2	3	4	5
1	626077.23	93168.71	-	-
2	626077.08	93169.35	-	-
3	626078.76	93169.66	-	-
4	626077.45	93176.26	-	-
5	626075.77	93175.94	-	-
6	626075.92	93175.07	-	-
7	626069.63	93173.77	-	-
8	626070.95	93167.41	-	-
1	626077.23	93168.71	-	-

ДОКУМЕНТ ПОДПИСАН
ЭЛЕКТРОННОЙ ПОДПИСЬЮ

полное наименование должности

СВЕДЕНИЯ О СЕРТИФИКАТЕ ЭП

инициалы, фамилия

М.П.
Сертификат: 810490158440644165935972892464908511266
Владелец: Росреестр
Действителен: с 23.03.2021 по 23.06.2022

Земельный участок			
вид объекта недвижимости			
Лист № 3 раздела 4.2	Всего листов раздела 4.2: 9	Всего разделов: 8	Всего листов выписки: 28

04.02.2022г. № КУВИ-999/2022-112707

Кадастровый номер: 24:50:0700408:23

Сведения о характерных точках границы части (частей) земельного участка			
Учетный номер части: 24:50:0700408:23/3			
Система координат СК кадастрового округа, зона 4			

Номер точки	Координаты, м		Описание закрепления на местности	Средняя квадратичная погрешность определения координат характерных точек границ земельного участка, м
	X	Y		
1	2	3	4	5
1	626141.4	93202.18	-	-
2	626135.74	93213.2	-	-
3	626117.4	93203.62	-	-
4	626110.56	93215.95	-	-
5	626103.45	93212.26	-	-
6	626102.96	93213.23	-	-
7	626102.32	93212.9	-	-
8	626102.79	93211.92	-	-
9	626082.07	93201.09	-	-
10	626086.06	93193.47	-	-
11	626088.38	93189.21	-	-
12	626107.61	93200.04	-	-
13	626112.8	93190.76	-	-
14	626121.41	93195.53	-	-
15	626123.17	93192.64	-	-
1	626141.4	93202.18	-	-

полное наименование должности	ДОКУМЕНТ ПОДПИСАН ЭЛЕКТРОННОЙ ПОДПИСЬЮ СВЕДЕНИЯ О СЕРТИФИКАТЕ ЭП	инициалы, фамилия
-------------------------------	---	-------------------

М.П.
 Сертификат: 810490158440644165935972892464908511266
 Владелец: Росреестр
 Действителен: с 23.03.2021 по 23.06.2022

Земельный участок			
вид объекта недвижимости			
Лист № 4 раздела 4.2	Всего листов раздела 4.2: 9	Всего разделов: 8	Всего листов выписки: 28

04.02.2022г. № КУВИ-999/2022-112707

Кадастровый номер: 24:50:0700408:23

Сведения о характерных точках границы части (частей) земельного участка

Учетный номер части: 24:50:0700408:23/4

Система координат СК кадастрового округа, зона 4

Номер точки	Координаты, м		Описание закрепления на местности	Средняя квадратичная погрешность определения координат характерных точек границ земельного участка, м
	X	Y		
1	2	3	4	5
1	625974.05	93109.46	-	-
2	625977.46	93104.84	-	-
3	625982.12	93108.38	-	-
4	625978.15	93113.81	-	-
5	625991.09	93123.3	-	-
6	625988.54	93126.62	-	-
7	625984.42	93132.12	-	-
8	625970.19	93121.46	-	-
9	625968.73	93123.44	-	-
10	625966.1	93121.57	-	-
11	625967.63	93119.51	-	-
12	625967.2	93119.22	-	-
1	625974.05	93109.46	-	-

ДОКУМЕНТ ПОДПИСАН
ЭЛЕКТРОННОЙ ПОДПИСЬЮ

полное наименование должности

СВЕДЕНИЯ О СЕРТИФИКАТЕ ЭП

инициалы, фамилия

М.П.
Сертификат: 810490158440644165935972892464908511266
Владелец: Росреестр
Действителен: с 23.03.2021 по 23.06.2022

Земельный участок			
вид объекта недвижимости			
Лист № 5 раздела 4.2	Всего листов раздела 4.2: 9	Всего разделов: 8	Всего листов выписки: 28
04.02.2022г. № КУВИ-999/2022-112707			
Кадастровый номер:		24:50:0700408:23	

Сведения о характерных точках границы части (частей) земельного участка				
Учетный номер части: 24:50:0700408:23/5				
Система координат СК кадастрового округа, зона 4				
Номер точки	Координаты, м		Описание закрепления на местности	Средняя квадратичная погрешность определения координат характерных точек границ земельного участка, м
	X	Y		
1	2	3	4	5
1	626092.17	93149.22	-	-
2	626093.8	93152.98	-	-
3	626092.97	93153.32	-	-
4	626093.42	93154.36	-	-
5	626088.88	93156.29	-	-
6	626086.79	93151.48	-	-
1	626092.17	93149.22	-	-

ДОКУМЕНТ ПОДПИСАН ЭЛЕКТРОННОЙ ПОДПИСЬЮ	
полное наименование должности	инициалы, фамилия

М.П.
 Сертификат: 810490158440644165935972892464908511266
 Владелец: Росреестр
 Действителен: с 23.03.2021 по 23.06.2022

Земельный участок			
вид объекта недвижимости			
Лист № 6 раздела 4.2	Всего листов раздела 4.2: 9	Всего разделов: 8	Всего листов выписки: 28

04.02.2022г. № КУВИ-999/2022-112707

Кадастровый номер: 24:50:0700408:23

Сведения о характерных точках границы части (частей) земельного участка			
Учетный номер части: 24:50:0700408:23/6			
Система координат СК кадастрового округа, зона 4			

Номер точки	Координаты, м		Описание закрепления на местности	Средняя квадратичная погрешность определения координат характерных точек границ земельного участка, м
	X	Y		
1	2	3	4	5
1	626032.31	93092.24	-	-
2	626034.49	93091	-	-
3	626040.73	93102	-	-
4	626033.51	93105.75	-	-
5	626033.97	93106.68	-	-
6	626032.92	93107.24	-	-
7	626026.37	93095.58	-	-
8	626028.83	93094.2	-	-
1	626032.31	93092.24	-	-

полное наименование должности	ДОКУМЕНТ ПОДПИСАН ЭЛЕКТРОННОЙ ПОДПИСЬЮ	инициалы, фамилия
	СВЕДЕНИЯ О СЕРТИФИКАТЕ ЭП	

М.П.
Сертификат: 810490158440644165935972892464908511266
Владелец: Росреестр
Действителен: с 23.03.2021 по 23.06.2022

Земельный участок				
вид объекта недвижимости				
Лист № 7 раздела 4.2	Всего листов раздела 4.2: 9		Всего разделов: 8	Всего листов выписки: 28
04.02.2022г. № КУВИ-999/2022-112707				
Кадастровый номер:		24:50:0700408:23		
Сведения о характерных точках границы части (частей) земельного участка				
Учетный номер части: 24:50:0700408:23/8				
Система координат СК кадастрового округа, зона 4				
Номер точки	Координаты, м		Описание закрепления на местности	Средняя квадратичная погрешность определения координат характерных точек границ земельного участка, м
	X	Y		
1	2	3	4	5
1	626083.82	93154.74	-	-
2	626083.55	93160.37	-	-
3	626079.9	93160.14	-	-
4	626080.19	93154.51	-	-
1	626083.82	93154.74	-	-

полное наименование должности	ДОКУМЕНТ ПОДПИСАН ЭЛЕКТРОННОЙ ПОДПИСЬЮ	инициалы, фамилия
	СВЕДЕНИЯ О СЕРТИФИКАТЕ ЭП	

М.П.
Сертификат: 810490158440644165935972892464908511266
Владелец: Росреестр
Действителен: с 23.03.2021 по 23.06.2022

Земельный участок			
вид объекта недвижимости			
Лист № 8 раздела 4.2	Всего листов раздела 4.2: 9	Всего разделов: 8	Всего листов выписки: 28
04.02.2022г. № КУВИ-999/2022-112707			
Кадастровый номер:		24:50:0700408:23	

Сведения о характерных точках границы части (частей) земельного участка

Учетный номер части: 24:50:0700408:23/9

Система координат СК кадастрового округа, зона 4

Номер точки	Координаты, м		Описание закрепления на местности	Средняя квадратичная погрешность определения координат характерных точек границ земельного участка, м
	X	Y		
1	2	3	4	5
1	625978.47	93148.2	-	-
2	625964.45	93162.26	-	-
3	625959	93156.58	-	-
4	625968.74	93146.81	-	-
5	625969.44	93147.42	-	-
6	625973.35	93143.42	-	-
1	625978.47	93148.2	-	-

ДОКУМЕНТ ПОДПИСАН
ЭЛЕКТРОННОЙ ПОДПИСЬЮ

полное наименование должности

СВЕДЕНИЯ О СЕРТИФИКАТЕ ЭП

инициалы, фамилия

М.П.
Сертификат: 810490158440644165935972892464908511266
Владелец: Росреестр
Действителен: с 23.03.2021 по 23.06.2022

Земельный участок				
вид объекта недвижимости				
Лист № 9 раздела 4.2	Всего листов раздела 4.2: 9		Всего разделов: 8	Всего листов выписки: 28
04.02.2022г. № КУВИ-999/2022-112707				
Кадастровый номер:		24:50:0700408:23		
Сведения о характерных точках границы части (частей) земельного участка				
Учетный номер части: 24:50:0700408:23/10				
Система координат СК кадастрового округа, зона 4				
Номер точки	Координаты, м		Описание закрепления на местности	Средняя квадратичная погрешность определения координат характерных точек границ земельного участка, м
	X	Y		
1	2	3	4	5
1	626153.12	93207.97	-	-
2	626139.45	93234.45	-	-
3	626127.99	93228.52	-	-
4	626129.6	93225.34	-	-
5	626128.07	93224.59	-	-
6	626129.28	93222.29	-	-
7	626130.83	93223.03	-	-
8	626133.47	93217.6	-	-
9	626132.07	93216.89	-	-
10	626133.3	93214.52	-	-
11	626134.76	93215.23	-	-
12	626135.74	93213.2	-	-
13	626141.4	93202.18	-	-
1	626153.12	93207.97	-	-

полное наименование должности	ДОКУМЕНТ ПОДПИСАН ЭЛЕКТРОННОЙ ПОДПИСЬЮ	инициалы, фамилия
	СВЕДЕНИЯ О СЕРТИФИКАТЕ ЭП	

М.П.
Сертификат: 810490158440644165935972892464908511266
Владелец: Росреестр
Действителен: с 23.03.2021 по 23.06.2022