

Филиал публично-правовой компании "Роскадастр" по Ивановской области

полное наименование органа регистрации прав

Выписка из Единого государственного реестра недвижимости об объекте недвижимости



Сведения о характеристиках объекта недвижимости

На основании запроса от 28.03.2023, поступившего на рассмотрение 28.03.2023, сообщаем, что согласно записям Единого государственного реестра недвижимости:

Раздел 1 Лист 1

Земельный участок
вид объекта недвижимости

Лист № 1 раздела 1	Всего листов раздела 1: 3	Всего разделов: 8	Всего листов выписки: 22
--------------------	---------------------------	-------------------	--------------------------

28.03.2023г. № КУВИ-001/2023-73249566	
Кадастровый номер:	37:24:040120:1
Номер кадастрового квартала:	37:24:040120
Дата присвоения кадастрового номера:	22.02.2001

Ранее присвоенный государственный учетный номер:	данные отсутствуют
Местоположение:	Местоположение установлено относительно ориентира, расположенного в границах участка. Почтовый адрес ориентира: обл. Ивановская, г. Иваново, пр-кт Ленина, дом 9.
Площадь:	4830
Кадастровая стоимость, руб.:	33201178.5
Кадастровые номера расположенных в пределах земельного участка объектов недвижимости:	37:24:000000:2009, 37:24:000000:413, 37:24:040120:153
Кадастровые номера объектов недвижимости, из которых образован объект недвижимости:	данные отсутствуют
Кадастровые номера образованных объектов недвижимости:	данные отсутствуют
Категория земель:	Земли населенных пунктов
Виды разрешенного использования:	для торгового здания
Сведения о кадастровом инженере:	данные отсутствуют
Сведения о лесах, водных объектах и об иных природных объектах, расположенных в пределах земельного участка:	данные отсутствуют
Сведения о том, что земельный участок полностью расположен в границах зоны с особыми условиями использования территории, территории объекта культурного наследия, публичного сервитута:	данные отсутствуют
Сведения о том, что земельный участок расположен в границах особой экономической зоны, территории опережающего социально-экономического развития, зоны территориального развития в Российской Федерации, игровой зоны:	данные отсутствуют

полное наименование должности	подпись	инициалы, фамилия
-------------------------------	---------	-------------------

М.П.

Земельный участок			
вид объекта недвижимости			
Лист № 2 раздела 1	Всего листов раздела 1: 3	Всего разделов: 8	Всего листов выписки: 22
28.03.2023г. № КУВИ-001/2023-73249566			
Кадастровый номер:		37:24:040120:1	
Сведения о том, что земельный участок расположен в границах особо охраняемой природной территории, охотничьих угодий, лесничеств:	данные отсутствуют		
Сведения о результатах проведения государственного земельного надзора:	данные отсутствуют		
Сведения о расположении земельного участка в границах территории, в отношении которой утвержден проект межевания территории:	данные отсутствуют		
Условный номер земельного участка:	данные отсутствуют		
Сведения о принятии акта и (или) заключении договора, предусматривающих предоставление в соответствии с земельным законодательством исполнительным органом государственным органом власти или органом местного самоуправления, находящегося в государственной или муниципальной собственности земельного участка для строительства наемного дома социального использования или наемного дома коммерческого использования:	данные отсутствуют		
Сведения о том, что земельный участок или земельные участки образованы на основании решения об изъятии земельного участка и (или) расположенного на нем объекта недвижимости для государственных или муниципальных нужд:	данные отсутствуют		
Сведения о том, что земельный участок образован из земель или земельного участка, государственная собственность на которые не разграничена:	данные отсутствуют		
Сведения о наличии земельного спора о местоположении границ земельных участков:	данные отсутствуют		
Статус записи об объекте недвижимости:	Сведения об объекте недвижимости имеют статус "актуальные, ранее учтенные"		
Особые отметки:	Сведения об ограничениях права на объект недвижимости, обременениях данного объекта, не зарегистрированных в реестре прав, ограничений прав и обременений недвижимого имущества: вид ограничения (обременения): ограничения прав на земельный участок, предусмотренные статьей 56 Земельного кодекса Российской Федерации; срок действия: с 05.10.2017; реквизиты документа-основания: распоряжение от 07.09.2017 № 434 выдан: Департамент управления имуществом Ивановской области. вид ограничения (обременения): ограничения прав на земельный участок, предусмотренные статьей 56 Земельного кодекса Российской Федерации; срок действия: с		

полное наименование должности	подпись	инициалы, фамилия

М.П.

Земельный участок			
вид объекта недвижимости			
Лист № 3 раздела 1	Всего листов раздела 1: 3	Всего разделов: 8	Всего листов выписки: 22
28.03.2023г. № КУВИ-001/2023-73249566			
Кадастровый номер:		37:24:040120:1	
		01.12.2017; реквизиты документа-основания: технический паспорт от 15.12.2006 № б/н выдан: ФГУП "Ростехинвентаризация". вид ограничения (обременения): ограничения прав на земельный участок, предусмотренные статьей 56 Земельного кодекса Российской Федерации; срок действия: с 19.06.2019; реквизиты документа-основания: приказ "О типовых правилах охраны коммунальных тепловых сетей" от 17.08.1992 № 197. вид ограничения (обременения): ограничения прав на земельный участок, предусмотренные статьей 56 Земельного кодекса Российской Федерации; срок действия: с 22.07.2021; реквизиты документа-основания: постановление" О порядке установления охранных зон объектов электросетевого хозяйства и особых условий использования земельных участков, расположенных в границах таких зон" от 24.02.2009 № 160 выдан: Правительство Российской Федерации.	
Получатель выписки:		КАЗАКОВ ДМИТРИЙ МИХАЙЛОВИЧ	

полное наименование должности	подпись	инициалы, фамилия

М.П.

Выписка из Единого государственного реестра недвижимости об объекте недвижимости
Сведения о зарегистрированных правах

Земельный участок			
вид объекта недвижимости			
Лист № 1 раздела 2	Всего листов раздела 2: 2	Всего разделов: 8	Всего листов выписки: 22
28.03.2023г. № КУВИ-001/2023-73249566			
Кадастровый номер:		37:24:040120:1	
1	Правообладатель (правообладатели):	1.1	Физическое лицо
	Сведения о возможности предоставления третьим лицам персональных данных физического лица:	1.1.1	данные отсутствуют
2	Вид, номер, дата и время государственной регистрации права:	2.1	Общая долевая собственность, 15854/100000 37:24:040120:1-37/073/2022-22 06.07.2022 15:44:13
3	Сведения об осуществлении государственной регистрации сделки, права без необходимого в силу закона согласия третьего лица, органа:	3.1	данные отсутствуют
4	Ограничение прав и обременение объекта недвижимости:	не зарегистрировано	
1	Правообладатель (правообладатели):	1.2	Акционерный коммерческий банк "Кранбанк" (Закрытое акционерное общество), ИНН: 3728018834
	Сведения о возможности предоставления третьим лицам персональных данных физического лица:	1.2.1	данные отсутствуют
2	Вид, номер, дата и время государственной регистрации права:	2.2	Общая долевая собственность, 2319/100000 37:24:040120:1-37/001/2018-12 10.01.2018 11:25:43
3	Сведения об осуществлении государственной регистрации сделки, права без необходимого в силу закона согласия третьего лица, органа:	3.2	данные отсутствуют
4	Ограничение прав и обременение объекта недвижимости:	не зарегистрировано	
1	Правообладатель (правообладатели):	1.3	Акционерный коммерческий банк "Кранбанк" (Закрытое акционерное общество), ИНН: 3728018834
	Сведения о возможности предоставления третьим лицам персональных данных физического лица:	1.3.1	данные отсутствуют
2	Вид, номер, дата и время государственной регистрации права:	2.3	Общая долевая собственность, 81827/100000 37-37/001-37/011/006/2015-5634/1 29.10.2015 00:00:00
3	Сведения об осуществлении государственной регистрации сделки, права без необходимого в силу закона согласия третьего лица, органа:	3.3	данные отсутствуют
4	Ограничение прав и обременение объекта недвижимости:	не зарегистрировано	

полное наименование должности	подпись	инициалы, фамилия
-------------------------------	---------	-------------------

М.П.

Земельный участок		
вид объекта недвижимости		
Лист № 2 раздела 2	Всего листов раздела 2: 2	Всего разделов: 8
Всего листов выписки: 22		
28.03.2023г. № КУВИ-001/2023-73249566		
Кадастровый номер:	37:24:040120:1	
5	Договоры участия в долевом строительстве:	не зарегистрировано
6	Заявленные в судебном порядке права требования:	данные отсутствуют
7	Сведения о возможности предоставления третьим лицам персональных данных физического лица	данные отсутствуют
8	Сведения о возражении в отношении зарегистрированного права:	данные отсутствуют
9	Сведения о наличии решения об изъятии объекта недвижимости для государственных и муниципальных нужд:	данные отсутствуют
10	Сведения о невозможности государственной регистрации без личного участия правообладателя или его законного представителя:	данные отсутствуют
11	Правопритязания и сведения о наличии поступивших, но не рассмотренных заявлений о проведении государственной регистрации права (перехода, прекращения права), ограничения права или обременения объекта недвижимости, сделки в отношении объекта недвижимости:	Представлены документы на государственную регистрацию: Право: Запись об изменении; Право: Запись об изменении; Право: Запись об изменении; Право: Запись об изменении
11	Сведения о невозможности государственной регистрации перехода, прекращения, ограничения права на земельный участок из земель сельскохозяйственного назначения:	данные отсутствуют

полное наименование должности	подпись	инициалы, фамилия

М.П.

Выписка из Единого государственного реестра недвижимости об объекте недвижимости

Описание местоположения земельного участка

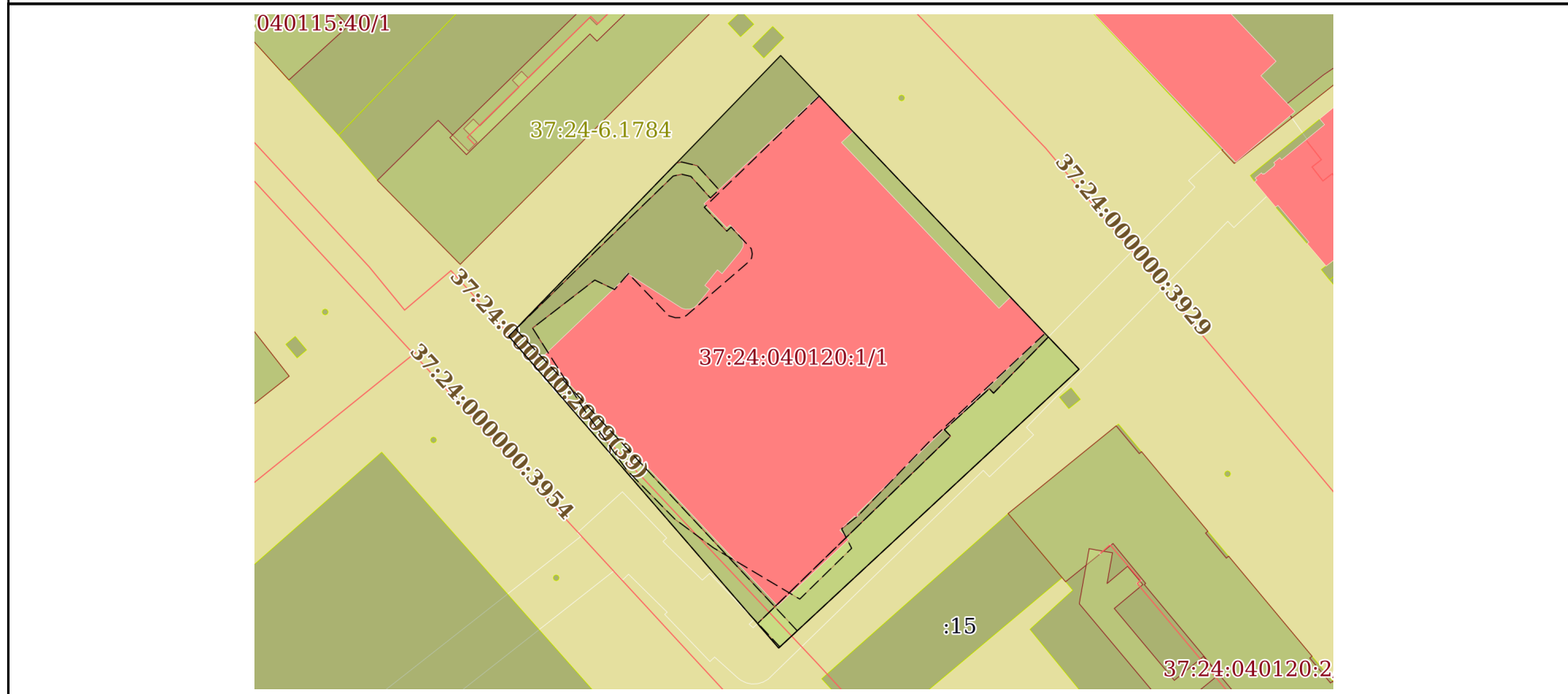
Земельный участок			
вид объекта недвижимости			

Лист № 1 раздела 3	Всего листов раздела 3: 1	Всего разделов: 8	Всего листов выписки: 22
--------------------	---------------------------	-------------------	--------------------------

28.03.2023г. № КУВИ-001/2023-73249566

Кадастровый номер: 37:24:040120:1

План (чертеж, схема) земельного участка



Масштаб 1:1000	Условные обозначения:	
----------------	-----------------------	--

полное наименование должности	подпись	инициалы, фамилия
-------------------------------	---------	-------------------

М.П.

Выписка из Единого государственного реестра недвижимости об объекте недвижимости

Описание местоположения земельного участка

Земельный участок			
вид объекта недвижимости			
Лист № 1 раздела 3.1	Всего листов раздела 3.1: 1	Всего разделов: 8	Всего листов выписки: 22
28.03.2023г. № КУВИ-001/2023-73249566			
Кадастровый номер:		37:24:040120:1	

Описание местоположения границ земельного участка							
№ п/п	Номер точки		Дирекционный угол	Горизонтальное проложение, м	Описание закрепления на местности	Кадастровые номера смежных участков	Сведения об адресах правообладателей смежных земельных участков
	начальная	конечная					
1	2	3	4	5	6	7	8
1	1.1.1	1.1.2	319°6.7'	69.72	данные отсутствуют	данные отсутствуют	данные отсутствуют
2	1.1.2	1.1.3	44°5.5'	66.07	данные отсутствуют	данные отсутствуют	данные отсутствуют
3	1.1.3	1.1.4	136°25.7'	73.19	данные отсутствуют	данные отсутствуют	данные отсутствуют
4	1.1.4	1.1.1	227°8.1'	69.28	данные отсутствуют	данные отсутствуют	данные отсутствуют

полное наименование должности	подпись	инициалы, фамилия

М.П.

Выписка из Единого государственного реестра недвижимости об объекте недвижимости

Описание местоположения земельного участка

Земельный участок			
вид объекта недвижимости			
Лист № 1 раздела 3.2	Всего листов раздела 3.2: 1	Всего разделов: 8	Всего листов выписки: 22
28.03.2023г. № КУВИ-001/2023-73249566			
Кадастровый номер:		37:24:040120:1	

Сведения о характерных точках границы земельного участка				
Система координат МСК-37, зона 2				
Номер точки	Координаты, м		Описание закрепления на местности	Средняя квадратичная погрешность определения координат характерных точек границ земельного участка, м
	X	Y		
1	2	3	4	5
1	305010.55	2215204.54	-	0.1
2	305063.26	2215158.9	-	0.1
3	305110.71	2215204.87	-	0.1
4	305057.68	2215255.32	-	0.1
1	305010.55	2215204.54	-	0.1

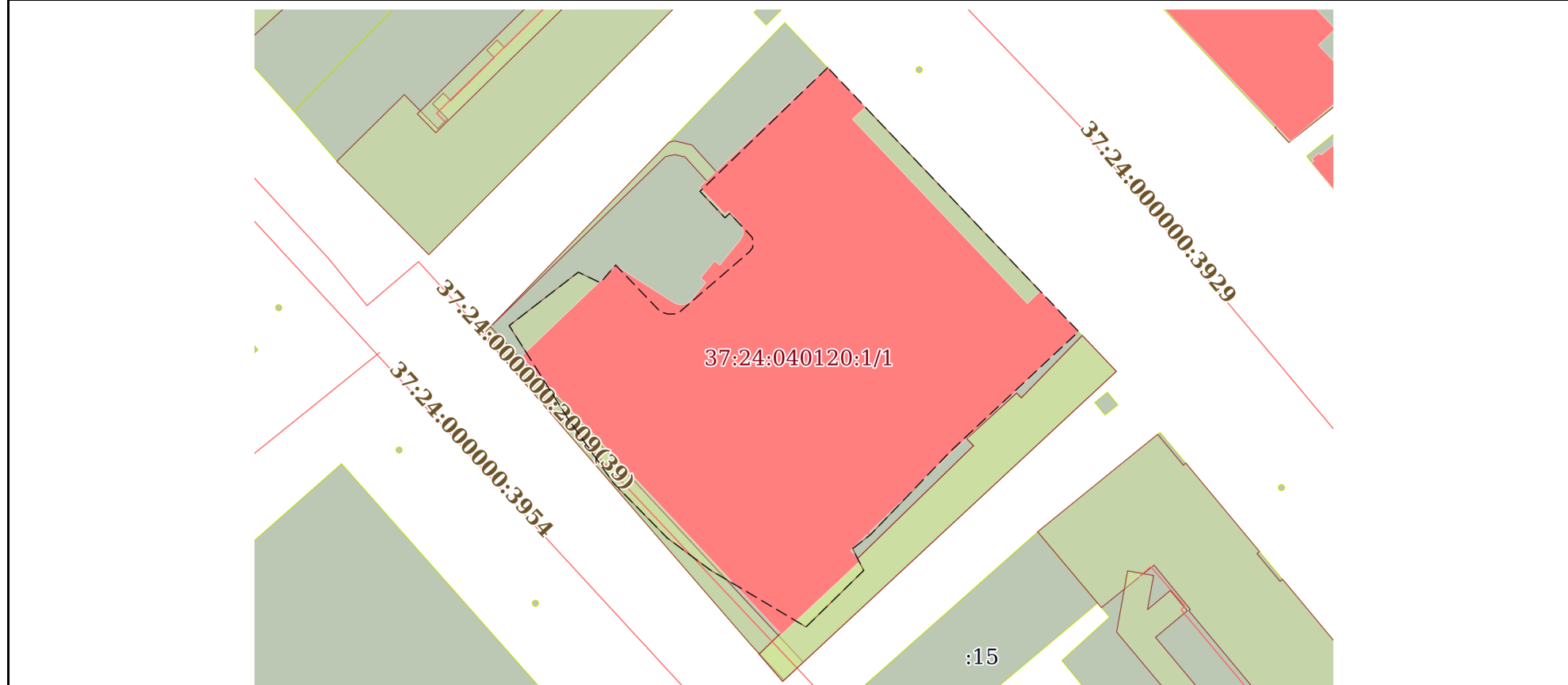
полное наименование должности	подпись	инициалы, фамилия

М.П.

Выписка из Единого государственного реестра недвижимости об объекте недвижимости
Сведения о частях земельного участка

Земельный участок			
вид объекта недвижимости			
Лист № 1 раздела 4	Всего листов раздела 4: 5	Всего разделов: 8	Всего листов выписки: 22
28.03.2023г. № КУВИ-001/2023-73249566			
Кадастровый номер:		37:24:040120:1	

План (чертеж, схема) части земельного участка Учетный номер части: 37:24:040120:1/1



Масштаб 1:900 Условные обозначения:

полное наименование должности	подпись	инициалы, фамилия

М.П.

Земельный участок

вид объекта недвижимости

Лист № 2 раздела 4

Всего листов раздела 4: 5

Всего разделов: 8

Всего листов выписки: 22

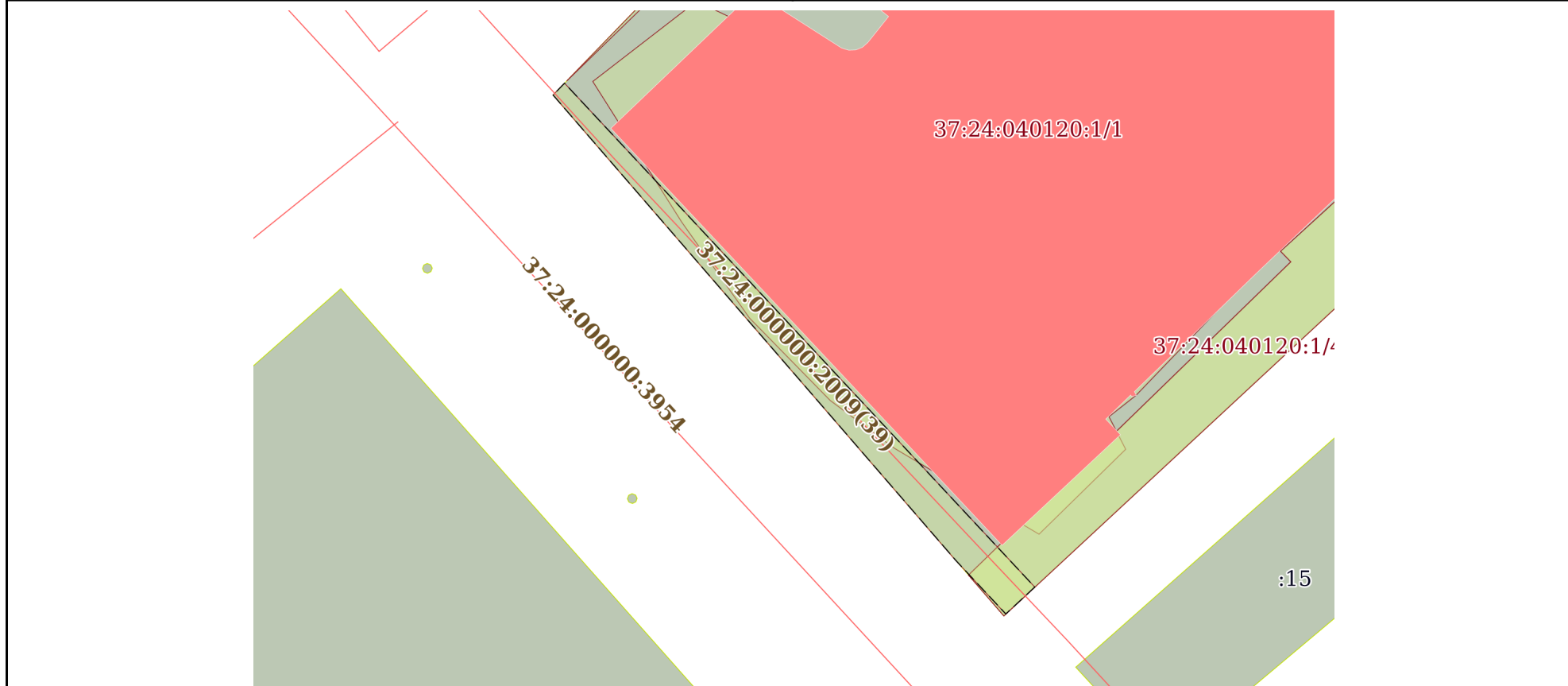
28.03.2023г. № КУВИ-001/2023-73249566

Кадастровый номер:

37:24:040120:1

План (чертеж, схема) части земельного участка

Учетный номер части: 37:24:040120:1/2



Масштаб 1:600

Условные обозначения:

полное наименование должности

подпись

инициалы, фамилия

М.П.

Земельный участок

вид объекта недвижимости

Лист № 3 раздела 4

Всего листов раздела 4: 5

Всего разделов: 8

Всего листов выписки: 22

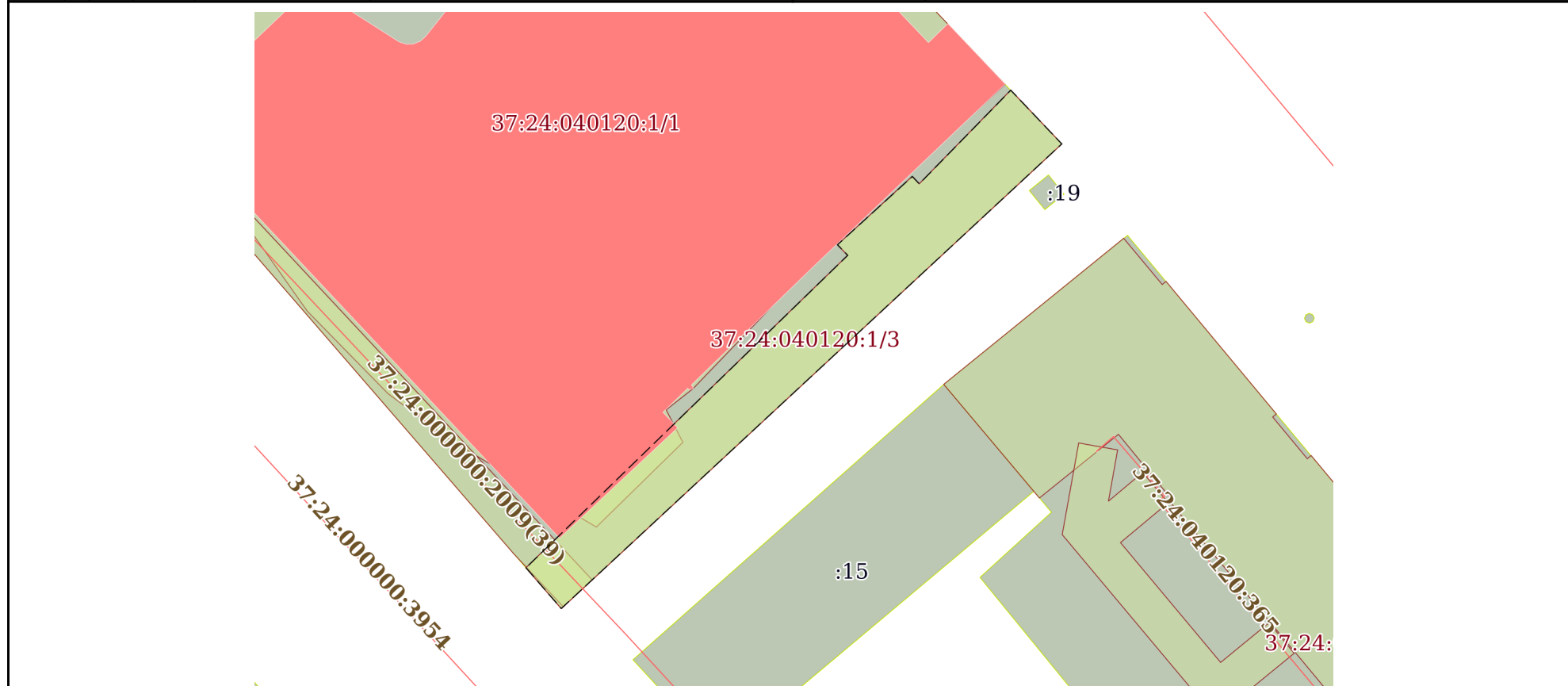
28.03.2023г. № КУВИ-001/2023-73249566

Кадастровый номер:

37:24:040120:1

План (чертеж, схема) части земельного участка

Учетный номер части: 37:24:040120:1/3



Масштаб 1:600

Условные обозначения:

полное наименование должности	подпись	инициалы, фамилия
-------------------------------	---------	-------------------

М.П.

Земельный участок

вид объекта недвижимости

Лист № 4 раздела 4

Всего листов раздела 4: 5

Всего разделов: 8

Всего листов выписки: 22

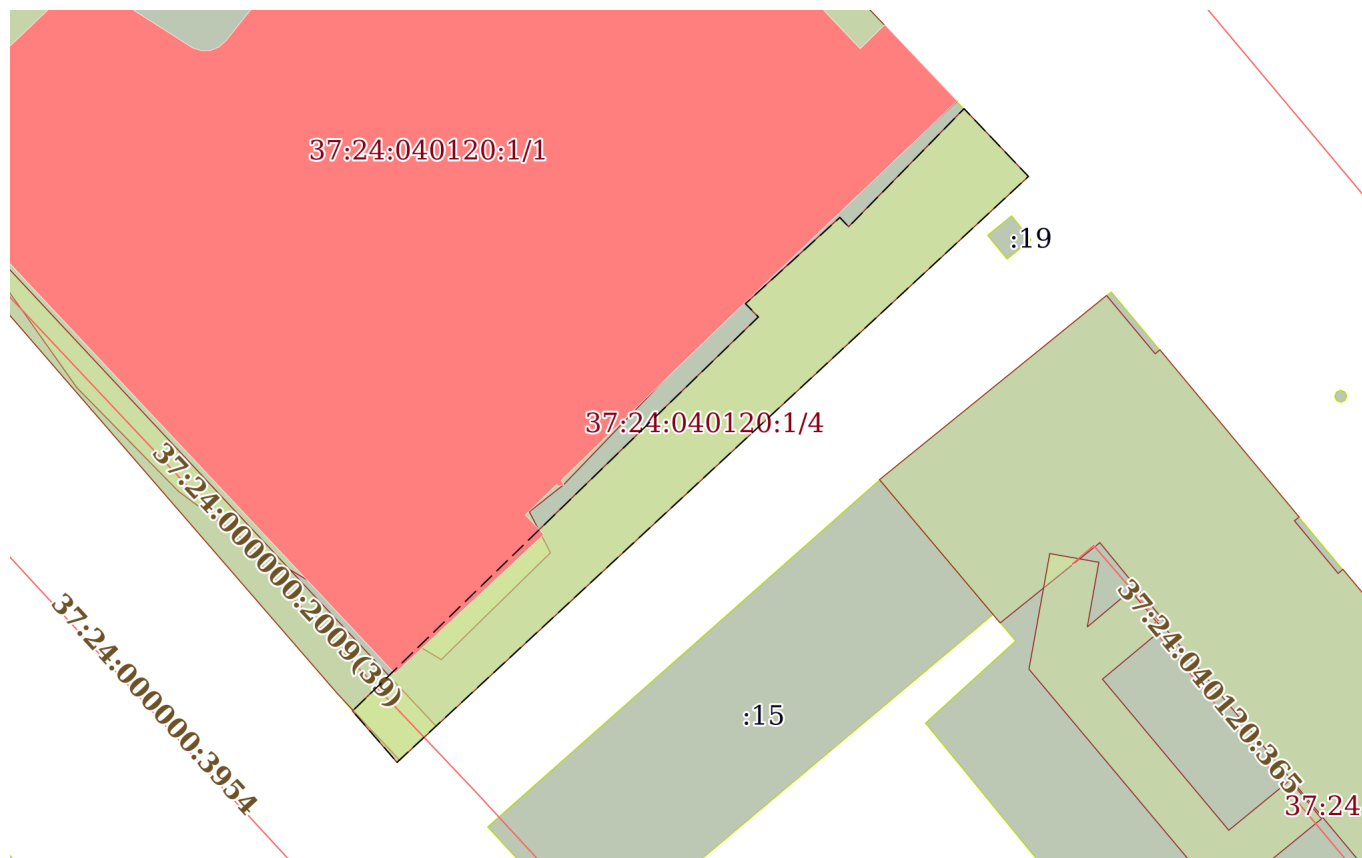
28.03.2023г. № КУВИ-001/2023-73249566

Кадастровый номер:

37:24:040120:1

План (чертеж, схема) части земельного участка

Учетный номер части: 37:24:040120:1/4



Масштаб 1:600

Условные обозначения:

полное наименование должности

подпись

инициалы, фамилия

М.П.

Земельный участок

вид объекта недвижимости

Лист № 5 раздела 4

Всего листов раздела 4: 5

Всего разделов: 8

Всего листов выписки: 22

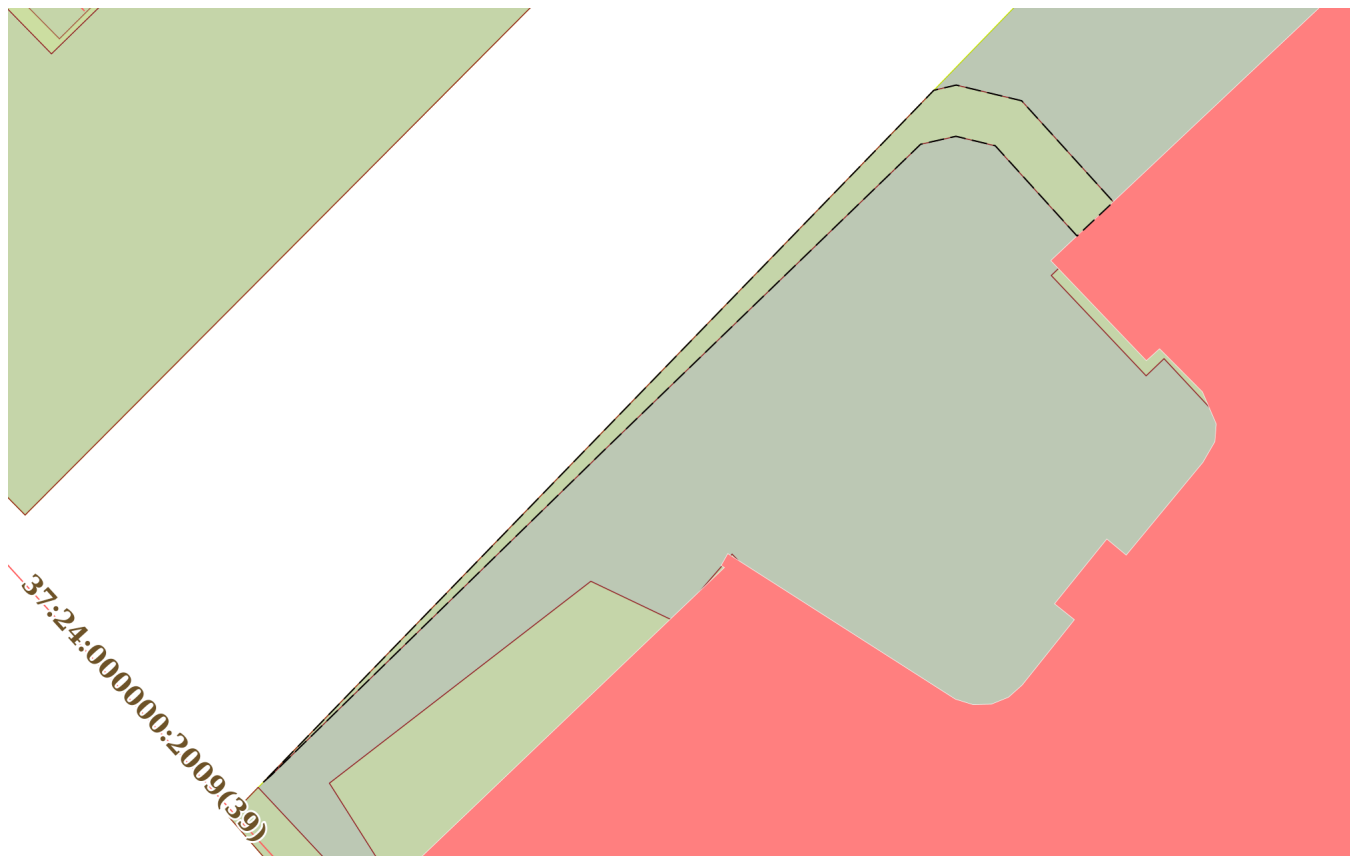
28.03.2023г. № КУВИ-001/2023-73249566

Кадастровый номер:

37:24:040120:1

План (чертеж, схема) части земельного участка

Учетный номер части: 37:24:040120:1/5



Масштаб 1:300

Условные обозначения:

полное наименование должности

подпись

инициалы, фамилия

М.П.

Выписка из Единого государственного реестра недвижимости об объекте недвижимости

Сведения о частях земельного участка

Земельный участок			
вид объекта недвижимости			
Лист № 1 раздела 4.1	Всего листов раздела 4.1: 3	Всего разделов: 8	Всего листов выписки: 22
28.03.2023г. № КУВИ-001/2023-73249566			
Кадастровый номер:		37:24:040120:1	

Учетный номер части	Площадь, м2	Содержание ограничения в использовании или ограничения права на объект недвижимости или обременения объекта недвижимости
1	2	3
37:24:040120:1/1	3537	данные отсутствуют
37:24:040120:1/2	206	<p>вид ограничения (обременения): ограничения прав на земельный участок, предусмотренные статьей 56 Земельного кодекса Российской Федерации; Срок действия: не установлен; реквизиты документа-основания: распоряжение от 07.09.2017 № 434 выдан: Департамент управления имуществом Ивановской области; Содержание ограничения (обременения): ПРАВИЛА ОХРАНЫ ГАЗОРАСПРЕДЕЛИТЕЛЬНЫХ СЕТЕЙ 14. На земельные участки, входящие в охранные зоны газораспределительных сетей, в целях предупреждения их повреждения или нарушения условий их нормальной эксплуатации налагаются ограничения (обременения), которыми запрещается лицам, указанным в пункте 2 настоящих Правил: а) строить объекты жилищно - гражданского и производственного назначения; б) сносить и реконструировать мосты, коллекторы, автомобильные и железные дороги с расположенными на них газораспределительными сетями без предварительного выноса этих газопроводов по согласованию с эксплуатационными организациями; в) разрушать берегоукрепительные сооружения, водопропускные устройства, земляные и иные сооружения, предохраняющие газораспределительные сети от разрушений; г) перемещать, повреждать, засыпать и уничтожать опознавательные знаки, контрольно - измерительные пункты и другие устройства газораспределительных сетей; д) устраивать свалки и склады, разливать растворы кислот, солей, щелочей и других химически активных веществ; е) огораживать и перегораживать охранные зоны, препятствовать доступу персонала эксплуатационных организаций к газораспределительным сетям, проведению обслуживания и устранению повреждений газораспределительных сетей; ж) разводить огонь и размещать источники огня; з) рыть погреба, копать и обрабатывать почву сельскохозяйственными и мелиоративными орудиями и механизмами на глубину более 0,3 метра; и) открывать калитки и двери газорегуляторных пунктов, станций катодной и дренажной защиты, люки подземных колодцев, включать или отключать электроснабжение средств связи, освещения и систем телемеханики; к) набрасывать, приставлять и привязывать к опорам и надземным газопроводам, ограждениям и зданиям газораспределительных сетей посторонние предметы, лестницы, влезать на них; л) самовольно подключаться к газораспределительным сетям. 15. Лесохозяйственные, сельскохозяйственные и другие работы, не подпадающие под ограничения, указанные в пункте 14 настоящих Правил, и не связанные с нарушением земельного горизонта и обработкой почвы на глубину более 0,3 метра, производятся собственниками, владельцами или пользователями земельных</p>

полное наименование должности	подпись	инициалы, фамилия
-------------------------------	---------	-------------------

М.П.

Земельный участок			
вид объекта недвижимости			
Лист № 2 раздела 4.1	Всего листов раздела 4.1: 3	Всего разделов: 8	Всего листов выписки: 22
28.03.2023г. № КУВИ-001/2023-73249566			
Кадастровый номер:		37:24:040120:1	
		участков в охранной зоне газораспределительной сети при условии предварительного письменного уведомления эксплуатационной организации не менее чем за 3 рабочих дня до начала работ. 16. Хозяйственная деятельность в охранных зонах газораспределительных сетей, не предусмотренная пунктами 14 и 15 настоящих Правил, при которой производится нарушение поверхности земельного участка и обработка почвы на глубину более 0,3 метра, осуществляется на основании письменного разрешения эксплуатационной организации газораспределительных сетей.; Реестровый номер границы: 37.24.2.275	
37:24:040120:1/3	450	вид ограничения (обременения): ограничения прав на земельный участок, предусмотренные статьей 56 Земельного кодекса Российской Федерации; Срок действия: не установлен; реквизиты документа-основания: технический паспорт от 15.12.2006 № б/н выдан: ФГУП "Ростехинвентаризация"; Содержание ограничения (обременения): п.5 и п.6 приложение Приказа Минстроя РФ от 17.08.1992 № 197 "О типовых правилах охраны коммунальных тепловых сетей"; Реестровый номер границы: 37.24.2.436	
37:24:040120:1/4	450	вид ограничения (обременения): ограничения прав на земельный участок, предусмотренные статьей 56 Земельного кодекса Российской Федерации; Срок действия: не установлен; реквизиты документа-основания: приказ "О типовых правилах охраны коммунальных тепловых сетей" от 17.08.1992 № 197; Содержание ограничения (обременения): п.5 и п.6 приложение Приказа Минстроя РФ от 17.08.1992 № 197 "О типовых правилах охраны коммунальных тепловых сетей"; Реестровый номер границы: 37:24-6.398; Вид объекта реестра границ: Зона с особыми условиями использования территории; Вид зоны по документу: Охранная зона теплосети от т/к А-96 до т/к В-28; Тип зоны: Охранная зона инженерных коммуникаций; Номер: 1; Индекс: -	
37:24:040120:1/5	39	вид ограничения (обременения): ограничения прав на земельный участок, предусмотренные статьей 56 Земельного кодекса Российской Федерации; Срок действия: не установлен; реквизиты документа-основания: постановление "О порядке установления охранных зон объектов электросетевого хозяйства и особых условий использования земельных участков, расположенных в границах таких зон" от 24.02.2009 № 160 выдан: Правительство Российской Федерации; Содержание ограничения (обременения): Особые условия использования земельных участков, расположенных в охранной зоне (п.8 и п.9 главы III "Правил установления охранных зон объектов электросетевого хозяйства и особых условий использования земельных участков, расположенных в таких зонах", утвержденных Постановлением Правительства РФ №160 от 24.02.2009 г.) 1. В охранных зонах запрещается осуществлять любые действия, которые могут нарушить безопасную работу объектов электросетевого хозяйства, в том числе привести к их повреждению или уничтожению, и (или) повлечь причинение вреда жизни, здоровью граждан и имуществу физических или юридических лиц, а также повлечь нанесение экологического ущерба и возникновение пожаров, в том числе: а) набрасывать на провода и опоры воздушных линий электропередачи посторонние предметы, а также подниматься на опоры воздушных линий электропередачи; б) размещать любые объекты и предметы (материалы) в пределах созданных в соответствии с требованиями нормативно-технических документов проходов и подъездов для доступа к объектам электросетевого хозяйства, а также проводить любые работы и возводить сооружения, которые могут препятствовать доступу к объектам электросетевого хозяйства, без создания необходимых для такого доступа проходов и	

полное наименование должности	подпись	инициалы, фамилия
-------------------------------	---------	-------------------

М.П.

Земельный участок			
вид объекта недвижимости			
Лист № 3 раздела 4.1	Всего листов раздела 4.1: 3	Всего разделов: 8	Всего листов выписки: 22
28.03.2023г. № КУВИ-001/2023-73249566			
Кадастровый номер:		37:24:040120:1	
		<p>подъездов; в) находиться в пределах огороженной территории и помещениях распределительных устройств и подстанций, открывать двери и люки распределительных устройств и подстанций, производить переключения и подключения в электрических сетях (указанное требование не распространяется на работников, занятых выполнением разрешенных в установленном порядке работ), разводить огонь в пределах охранных зон вводных и распределительных устройств, подстанций, воздушных линий электропередачи, а также в охранных зонах кабельных линий электропередачи; г) размещать свалки; д) производить работы ударными механизмами, сбрасывать тяжести массой свыше 5 тонн, производить сброс и слив едких и коррозионных веществ и горюче-смазочных материалов (в охранных зонах подземных кабельных линий электропередачи). 2. В охранных зонах, установленных для объектов электросетевого хозяйства напряжением свыше 1000 вольт, помимо действий, предусмотренных пунктом 8 настоящих Правил, запрещается: а) складировать или размещать хранилища любых, в том числе горюче-смазочных, материалов; б) размещать детские и спортивные площадки, стадионы, рынки, торговые точки, полевые станы, загоны для скота, гаражи и стоянки всех видов машин и механизмов, проводить любые мероприятия, связанные с большим скоплением людей, не занятых выполнением разрешенных в установленном порядке работ (в охранных зонах воздушных линий электропередачи); в) использовать (запускать) любые летательные аппараты, в том числе воздушных змеев, спортивные модели летательных аппаратов (в охранных зонах воздушных линий электропередачи); д) осуществлять проход судов с поднятыми стрелами кранов и других механизмов (в охранных зонах воздушных линий электропередачи). 3. В пределах охранных зон без письменного решения о согласовании сетевых организаций юридическим и физическим лицам запрещаются: а) строительство, капитальный ремонт, реконструкция или снос зданий и сооружений; б) горные, взрывные, мелиоративные работы, в том числе связанные с временным затоплением земель; в) посадка и вырубка деревьев и кустарников; д) проход судов, у которых расстояние по вертикали от верхнего крайнего габарита с грузом или без груза до нижней точки провеса проводов переходов воздушных линий электропередачи через водоемы менее минимально допустимого расстояния, в том числе с учетом максимального уровня подъема воды при паводке; е) проезд машин и механизмов, имеющих общую высоту с грузом или без груза от поверхности дороги более 4,5 метра (в охранных зонах воздушных линий электропередачи); з) полив сельскохозяйственных культур в случае, если высота струи воды может составить свыше 3 метров (в охранных зонах воздушных линий электропередачи); Реестровый номер границы: 37:24-6.2407; Вид объекта реестра границ: Зона с особыми условиями использования территории; Вид зоны по документу: Охранная зона кабельной линии ГУ №3 Лит.Л15 Центрального банка Российской Федерации (от ТП-387 до ТП-89); Тип зоны: Охранная зона инженерных коммуникаций</p>	

полное наименование должности	подпись	инициалы, фамилия

М.П.

Выписка из Единого государственного реестра недвижимости об объекте недвижимости

Сведения о частях земельного участка

Земельный участок			
вид объекта недвижимости			
Лист № 1 раздела 4.2	Всего листов раздела 4.2: 6	Всего разделов: 8	Всего листов выписки: 22
28.03.2023г. № КУВИ-001/2023-73249566			
Кадастровый номер:		37:24:040120:1	

Сведения о характерных точках границы части (частей) земельного участка				
Учетный номер части: 37:24:040120:1/1				
Система координат МСК-37, зона 2				
Номер точки	Координаты, м		Описание закрепления на местности	Средняя квадратичная погрешность определения координат характерных точек границ земельного участка, м
	X	Y		
1	2	3	4	5
1	305103.86	2215211.39	-	0.3
2	305063.73	2215249.57	-	0.3
3	305045.59	2215230.14	-	0.3
4	305032.87	2215217.92	-	0.3
5	305030.71	2215215.18	-	0.3
6	305027.41	2215216.87	-	0.3
7	305018.82	2215208.1	-	0.3
8	305027.5	2215193.49	-	0.3
9	305032.35	2215186.97	-	0.3
10	305040.7	2215178.79	-	0.3
11	305050.38	2215171.95	-	0.3
12	305064.63	2215162.93	-	0.3
13	305072.75	2215173.44	-	0.3
14	305071.15	2215176.79	-	0.3
15	305073.84	2215179.12	-	0.3
16	305066.72	2215185.95	-	0.3
17	305066.39	2215187.05	-	0.3
18	305066.41	2215188.21	-	0.3
19	305066.75	2215188.92	-	0.3
20	305075.84	2215199.47	-	0.3
21	305076.44	2215199.95	-	0.3

полное наименование должности	подпись	инициалы, фамилия

М.П.

Земельный участок

вид объекта недвижимости

Лист № 2 раздела 4.2

Всего листов раздела 4.2: 6

Всего разделов: 8

Всего листов выписки: 22

28.03.2023г. № КУВИ-001/2023-73249566

Кадастровый номер:

37:24:040120:1

1	2	3	4	5
22	305077.19	2215200.07	-	0.3
23	305078.05	2215199.9	-	0.3
24	305081.71	2215196.49	-	0.3
25	305081.02	2215195.77	-	0.3
26	305085.05	2215191.96	-	0.3
1	305103.86	2215211.39	-	0.3

полное наименование должности

подпись

инициалы, фамилия

М.П.

Земельный участок вид объекта недвижимости

Лист № 3 раздела 4.2	Всего листов раздела 4.2: 6	Всего разделов: 8	Всего листов выписки: 22
----------------------	-----------------------------	-------------------	--------------------------

28.03.2023г. № КУВИ-001/2023-73249566

Кадастровый номер: 37:24:040120:1

Сведения о характерных точках границы части (частей) земельного участка

Учетный номер части: 37:24:040120:1/2

Система координат МСК-37, зона 2

Номер точки	Координаты, м		Описание закрепления на местности	Средняя квадратичная погрешность определения координат характерных точек границ земельного участка, м
	X	Y		
1	2	3	4	5
1	305063.26	2215158.9	-	0.1
2	305016.12	2215199.71	-	-
3	305010.74	2215204.74	-	-
4	305013.46	2215207.67	-	-
5	305064.46	2215160.06	-	-
1	305063.26	2215158.9	-	0.1

полное наименование должности	подпись	инициалы, фамилия
-------------------------------	---------	-------------------

М.П.

Земельный участок вид объекта недвижимости

Лист № 4 раздела 4.2	Всего листов раздела 4.2: 6	Всего разделов: 8	Всего листов выписки: 22
----------------------	-----------------------------	-------------------	--------------------------

28.03.2023г. № КУВИ-001/2023-73249566

Кадастровый номер: 37:24:040120:1

Сведения о характерных точках границы части (частей) земельного участка

Учетный номер части: 37:24:040120:1/3

Система координат МСК-37, зона 2

Номер точки	Координаты, м		Описание закрепления на местности	Средняя квадратичная погрешность определения координат характерных точек границ земельного участка, м
	X	Y		
1	2	3	4	5
1	305014.68	2215200.96	-	-
2	305010.55	2215204.54	-	0.1
3	305057.68	2215255.32	-	0.1
4	305063.13	2215250.14	-	-
5	305053.63	2215240.86	-	0.1
6	305054.38	2215240.15	-	0.1
7	305047.45	2215232.56	-	0.1
8	305046.38	2215233.6	-	0.1
1	305014.68	2215200.96	-	-

полное наименование должности	подпись	инициалы, фамилия
-------------------------------	---------	-------------------

М.П.

Земельный участок			
вид объекта недвижимости			

Лист № 5 раздела 4.2	Всего листов раздела 4.2: 6	Всего разделов: 8	Всего листов выписки: 22
----------------------	-----------------------------	-------------------	--------------------------

28.03.2023г. № КУВИ-001/2023-73249566

Кадастровый номер: 37:24:040120:1

Сведения о характерных точках границы части (частей) земельного участка

Учетный номер части: 37:24:040120:1/4

Система координат МСК-37, зона 2

Номер точки	Координаты, м		Описание закрепления на местности	Средняя квадратичная погрешность определения координат характерных точек границ земельного участка, м
	X	Y		
1	2	3	4	5
1	305010.55	2215204.54	-	-
2	305014.68	2215200.96	-	-
3	305046.38	2215233.6	-	-
4	305047.45	2215232.56	-	-
5	305054.38	2215240.15	-	-
6	305053.63	2215240.86	-	-
7	305063.13	2215250.14	-	-
8	305057.68	2215255.32	-	-
1	305010.55	2215204.54	-	-

полное наименование должности	подпись	инициалы, фамилия
-------------------------------	---------	-------------------

М.П.

Земельный участок			
вид объекта недвижимости			

Лист № 6 раздела 4.2	Всего листов раздела 4.2: 6	Всего разделов: 8	Всего листов выписки: 22
----------------------	-----------------------------	-------------------	--------------------------

28.03.2023г. № КУВИ-001/2023-73249566

Кадастровый номер: 37:24:040120:1

Сведения о характерных точках границы части (частей) земельного участка

Учетный номер части: 37:24:040120:1/5

Система координат МСК-37, зона 2

Номер точки	Координаты, м		Описание закрепления на местности	Средняя квадратичная погрешность определения координат характерных точек границ земельного участка, м
	X	Y		
1	2	3	4	5
1	305064.68	2215160.28	-	-
2	305092.5	2215187.23	-	-
3	305092.71	2215188.13	-	-
4	305092.08	2215190.76	-	-
5	305088.01	2215194.45	-	-
6	305086.64	2215192.99	-	-
7	305090.27	2215189.7	-	-
8	305090.65	2215188.12	-	-
9	305090.33	2215186.7	-	-
10	305077.98	2215173.93	-	-
11	305064.97	2215160.61	-	-
1	305064.68	2215160.28	-	-

полное наименование должности	подпись	инициалы, фамилия
-------------------------------	---------	-------------------

М.П.