

Филиал публично-правовой компании "Роскадастр" по Псковской области

полное наименование органа регистрации прав

Выписка из Единого государственного реестра недвижимости об объекте недвижимости

Сведения о характеристиках объекта недвижимости

На основании запроса от 31.03.2023, поступившего на рассмотрение 31.03.2023, сообщаем, что согласно записям Единого государственного реестра недвижимости:

Раздел 1 Лист 1

| | | | |
|--|---|-------------------|--------------------------|
| Земельный участок | | | |
| вид объекта недвижимости | | | |
| Лист № 1 раздела 1 | Всего листов раздела 1: 3 | Всего разделов: 8 | Всего листов выписки: 18 |
| 31.03.2023г. № КУВИ-001/2023-75795760 | | | |
| Кадастровый номер: | 60:20:1300201:13 | | |
| Номер кадастрового квартала: | 60:20:1300201 | | |
| Дата присвоения кадастрового номера: | 26.02.2009 | | |
| Ранее присвоенный государственный учетный номер: | данные отсутствуют | | |
| Местоположение: | Псковская обл, р-н Пушкиногорский, СП "Новгородкинская волость", д Шмотки | | |
| Площадь: | 65471.39 +/- 2231 | | |
| Кадастровая стоимость, руб.: | 93673.06 | | |
| Кадастровые номера расположенных в пределах земельного участка объектов недвижимости: | данные отсутствуют | | |
| Кадастровые номера объектов недвижимости, из которых образован объект недвижимости: | 60:20:0000000:14 | | |
| Кадастровые номера образованных объектов недвижимости: | данные отсутствуют | | |
| Категория земель: | Земли сельскохозяйственного назначения | | |
| Виды разрешенного использования: | Для ведения личного подсобного хозяйства | | |
| Сведения о кадастровом инженерере: | данные отсутствуют | | |
| Сведения о лесах, водных объектах и об иных природных объектах, расположенных в пределах земельного участка: | данные отсутствуют | | |
| Сведения о том, что земельный участок полностью расположен в границах зоны с особыми условиями использования территории, территории объекта культурного наследия, публичного сервитута: | данные отсутствуют | | |
| Сведения о том, что земельный участок расположен в границах особой экономической зоны, территории опережающего социально-экономического развития, зоны территориального развития в Российской Федерации, игровой зоны: | данные отсутствуют | | |



ДОКУМЕНТ ПОДПИСАН
ЭЛЕКТРОННОЙ ПОДПИСЬЮ

Сертификат: 3094B7974B3CA8E1F07A347CFAD6FA78

Владелец: ФЕДЕРАЛЬНАЯ СЛУЖБА ГОСУДАРСТВЕННОЙ
РЕГИСТРАЦИИ, КАДАСТРА И КАРТОГРАФИИ
Действителен: с 17.05.2022 по 10.08.2023

полное наименование должности

инициалы, фамилия

| | | | |
|---|---------------------------|--|--------------------------|
| Земельный участок | | | |
| вид объекта недвижимости | | | |
| Лист № 2 раздела 1 | Всего листов раздела 1: 3 | Всего разделов: 8 | Всего листов выписки: 18 |
| 31.03.2023г. № КУВИ-001/2023-75795760 | | | |
| Кадастровый номер: | | 60:20:1300201:13 | |
| Сведения о том, что земельный участок расположен в границах особо охраняемой природной территории, охотничьих угодий, лесничеств: | | данные отсутствуют | |
| Сведения о результатах проведения государственного земельного надзора: | | данные отсутствуют | |
| Сведения о расположении земельного участка в границах территории, в отношении которой утвержден проект межевания территории: | | данные отсутствуют | |
| Условный номер земельного участка: | | данные отсутствуют | |
| Сведения о принятии акта и (или) заключении договора, предусматривающих предоставление в соответствии с земельным законодательством исполнительным органом государственным органом власти или органом местного самоуправления, находящегося в государственной или муниципальной собственности земельного участка для строительства наемного дома социального использования или наемного дома коммерческого использования: | | данные отсутствуют | |
| Сведения о том, что земельный участок или земельные участки образованы на основании решения об изъятии земельного участка и (или) расположенного на нем объекта недвижимости для государственных или муниципальных нужд: | | данные отсутствуют | |
| Сведения о том, что земельный участок образован из земель или земельного участка, государственная собственность на которые не разграничена: | | данные отсутствуют | |
| Сведения о наличии земельного спора о местоположении границ земельных участков: | | данные отсутствуют | |
| Статус записи об объекте недвижимости: | | Сведения об объекте недвижимости имеют статус "актуальные" | |
| Особые отметки: | | Сведения об ограничениях права на объект недвижимости, обременениях данного объекта, не зарегистрированных в реестре прав, ограничений прав и обременений недвижимого имущества: вид ограничения (обременения): ограничения прав на земельный участок, предусмотренные статьей 56 Земельного кодекса Российской Федерации; срок действия: с 14.04.2015; реквизиты документа-основания: карта - (план) от 24.01.2014 № б/н выдан: Федеральное государственное унитарное предприятие "Ростехинвентаризация - Федеральное БТИ" Псковский филиал. вид ограничения (обременения): ограничения прав на земельный участок, предусмотренные статьей 56 | |



ДОКУМЕНТ ПОДПИСАН
ЭЛЕКТРОННОЙ ПОДПИСЬЮ

Сертификат: 3094В7974ВЗСА8Е1F07А347CFAD6FA78

Владелец: ФЕДЕРАЛЬНАЯ СЛУЖБА ГОСУДАРСТВЕННОЙ
РЕГИСТРАЦИИ, КАДАСТРА И КАРТОГРАФИИ
Действителен: с 17.05.2022 по 10.08.2023

полное наименование должности

инициалы, фамилия

| | | | |
|---------------------------------------|---------------------------|---|--------------------------|
| Земельный участок | | | |
| вид объекта недвижимости | | | |
| Лист № 3 раздела 1 | Всего листов раздела 1: 3 | Всего разделов: 8 | Всего листов выписки: 18 |
| 31.03.2023г. № КУВИ-001/2023-75795760 | | | |
| Кадастровый номер: | | 60:20:1300201:13 | |
| | | <p>Земельного кодекса Российской Федерации; срок действия: с 14.04.2015; реквизиты документа-основания: карта - (план) от 24.01.2014 № б/н выдан: Федеральное государственное унитарное предприятие "Ростехинвентаризация - Федеральное БТИ" Псковский филиал. вид ограничения (обременения): ограничения прав на земельный участок, предусмотренные статьей 56 Земельного кодекса Российской Федерации; срок действия: с 21.07.2021; реквизиты документа-основания: описание местоположения границ от 29.04.2021 № б/н выдан: ООО "ЦОН"; постановление об установлении публичного сервитута от 12.07.2021 № 226 выдан: Администрация Пушкиногорского района Псковской области. вид ограничения (обременения): ограничения прав на земельный участок, предусмотренные статьей 56 Земельного кодекса Российской Федерации; срок действия: с 26.08.2021; реквизиты документа-основания: описание местоположения границ от 05.07.2021 № б/н выдан: Кадастровый инженер Е.Э. Лысенко; постановление об установлении публичного сервитута от 23.08.2021 № 263 выдан: Администрация Пушкиногорского района.</p> | |
| Получатель выписки: | | Махов Владимир Александрович | |

| | | |
|-------------------------------|---|-------------------|
| полное наименование должности |  ДОКУМЕНТ ПОДПИСАН ЭЛЕКТРОННОЙ ПОДПИСЬЮ Сертификат: 3094B7974B3CA8E1F07A347CFAD6FA78 Владелец: ФЕДЕРАЛЬНАЯ СЛУЖБА ГОСУДАРСТВЕННОЙ РЕГИСТРАЦИИ, КАДАСТРА И КАРТОГРАФИИ Действителен: с 17.05.2022 по 10.08.2023 | инициалы, фамилия |
|-------------------------------|---|-------------------|

Выписка из Единого государственного реестра недвижимости об объекте недвижимости
Сведения о зарегистрированных правах

| | | | |
|---------------------------------------|--|---------------------|--|
| Земельный участок | | | |
| вид объекта недвижимости | | | |
| Лист № 1 раздела 2 | Всего листов раздела 2: 2 | Всего разделов: 8 | Всего листов выписки: 18 |
| 31.03.2023г. № КУВИ-001/2023-75795760 | | | |
| Кадастровый номер: | | 60:20:1300201:13 | |
| 1 | Правообладатель (правообладатели): | 1.1 | Открытое акционерное общество Банк "Народный кредит", ИНН: 7750005436 |
| | Сведения о возможности предоставления третьим лицам персональных данных физического лица: | 1.1.1 | данные отсутствуют |
| 2 | Вид, номер, дата и время государственной регистрации права: | 2.1 | Собственность 60:20:1300201:13-60/028/2018-6 27.11.2018 13:27:03 |
| 3 | Сведения об осуществлении государственной регистрации сделки, права без необходимого в силу закона согласия третьего лица, органа: | 3.1 | данные отсутствуют |
| 4 | Ограничение прав и обременение объекта недвижимости: | не зарегистрировано | |
| 5 | Договоры участия в долевом строительстве: | не зарегистрировано | |
| 6 | Заявленные в судебном порядке права требования: | данные отсутствуют | |
| 7 | Сведения о возможности предоставления третьим лицам персональных данных физического лица | данные отсутствуют | |
| 8 | Сведения о возражении в отношении зарегистрированного права: | данные отсутствуют | |
| 9 | Сведения о наличии решения об изъятии объекта недвижимости для государственных и муниципальных нужд: | данные отсутствуют | |
| 10 | Сведения о невозможности государственной регистрации без личного участия правообладателя или его законного представителя: | данные отсутствуют | |
| 11 | Правопритязания и сведения о наличии поступивших, но не рассмотренных заявлений о проведении государственной регистрации права (перехода, прекращения права), ограничения права или обременения объекта недвижимости, сделки в отношении объекта недвижимости: | отсутствуют | |



ДОКУМЕНТ ПОДПИСАН
ЭЛЕКТРОННОЙ ПОДПИСЬЮ

Сертификат: 3094В7974ВЗСА8Е1F07А347CFAD6FA78

Владелец: ФЕДЕРАЛЬНАЯ СЛУЖБА ГОСУДАРСТВЕННОЙ
РЕГИСТРАЦИИ, КАДАСТРА И КАРТОГРАФИИ
Действителен: с 17.05.2022 по 10.08.2023

полное наименование должности

инициалы, фамилия

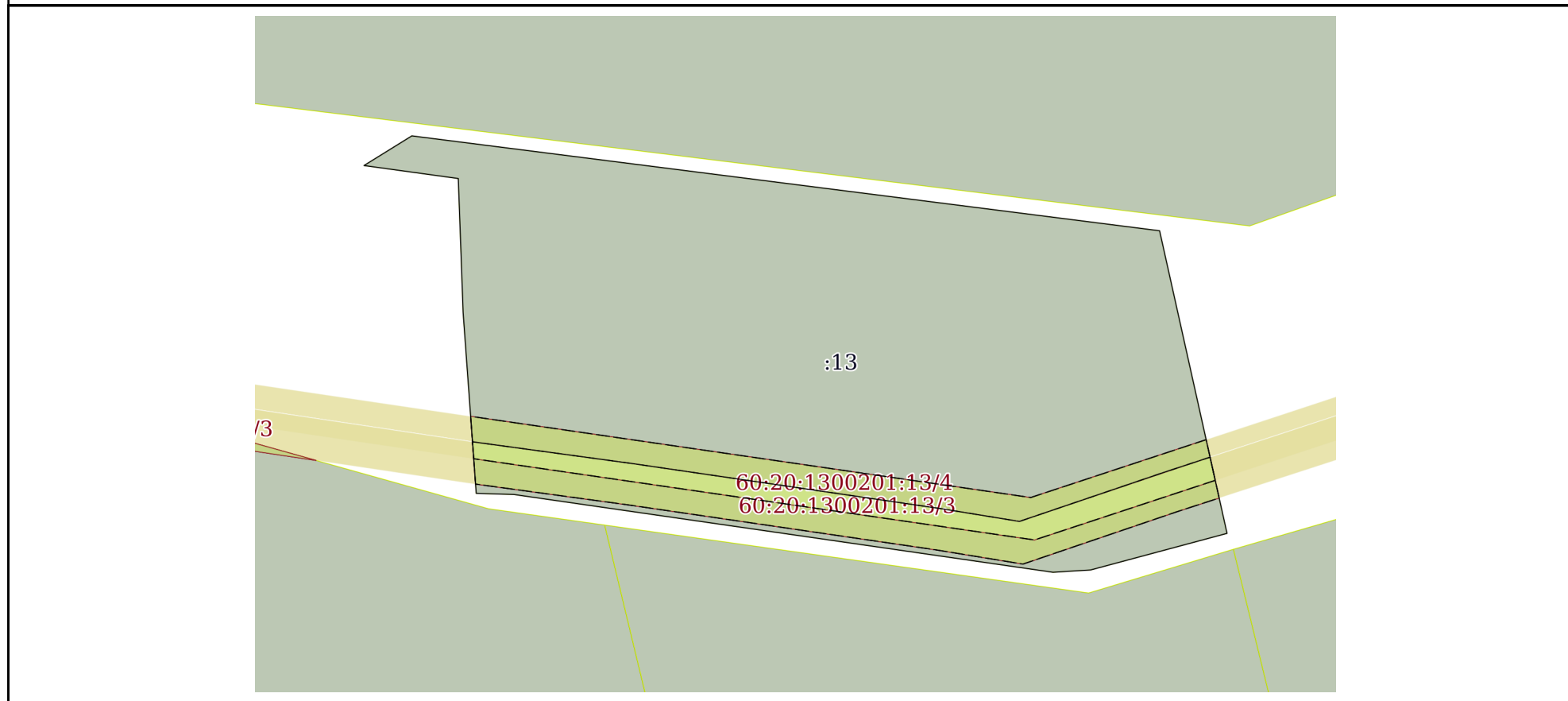
| | | | |
|---------------------------------------|--|--------------------|--------------------------|
| Земельный участок | | | |
| вид объекта недвижимости | | | |
| Лист № 2 раздела 2 | Всего листов раздела 2: 2 | Всего разделов: 8 | Всего листов выписки: 18 |
| 31.03.2023г. № КУВИ-001/2023-75795760 | | | |
| Кадастровый номер: | | 60:20:1300201:13 | |
| 11 | Сведения о невозможности государственной регистрации перехода, прекращения, ограничения права на земельный участок из земель сельскохозяйственного назначения: | данные отсутствуют | |

| | | |
|-------------------------------|---|-------------------|
| полное наименование должности |  ДОКУМЕНТ ПОДПИСАН ЭЛЕКТРОННОЙ ПОДПИСЬЮ Сертификат: 3094B7974B3CA8E1F07A347CFAD6FA78 Владелец: ФЕДЕРАЛЬНАЯ СЛУЖБА ГОСУДАРСТВЕННОЙ РЕГИСТРАЦИИ, КАДАСТРА И КАРТОГРАФИИ Действителен: с 17.05.2022 по 10.08.2023 | инициалы, фамилия |
|-------------------------------|---|-------------------|

Выписка из Единого государственного реестра недвижимости об объекте недвижимости
Описание местоположения земельного участка

| | | | |
|---------------------------------------|---------------------------|-------------------|--------------------------|
| Земельный участок | | | |
| вид объекта недвижимости | | | |
| Лист № 1 раздела 3 | Всего листов раздела 3: 1 | Всего разделов: 8 | Всего листов выписки: 18 |
| 31.03.2023г. № КУВИ-001/2023-75795760 | | | |
| Кадастровый номер: | | 60:20:1300201:13 | |

План (чертеж, схема) земельного участка



Масштаб 1:3000 Условные обозначения:

| | | |
|-------------------------------|---|-------------------|
| |  ДОКУМЕНТ ПОДПИСАН ЭЛЕКТРОННОЙ ПОДПИСЬЮ Сертификат: 3094В7974В3СА8Е1F07А347СFAD6FA78 Владелец: ФЕДЕРАЛЬНАЯ СЛУЖБА ГОСУДАРСТВЕННОЙ РЕГИСТРАЦИИ, КАДАСТРА И КАРТОГРАФИИ Действителен: с 17.05.2022 по 10.08.2023 | |
| полное наименование должности | | инициалы, фамилия |

Выписка из Единого государственного реестра недвижимости об объекте недвижимости

Описание местоположения земельного участка

| | | | |
|---------------------------------------|-----------------------------|-------------------|--------------------------|
| Земельный участок | | | |
| вид объекта недвижимости | | | |
| Лист № 1 раздела 3.1 | Всего листов раздела 3.1: 1 | Всего разделов: 8 | Всего листов выписки: 18 |
| 31.03.2023г. № КУВИ-001/2023-75795760 | | | |
| Кадастровый номер: | | 60:20:1300201:13 | |

| Описание местоположения границ земельного участка | | | | | | | |
|---|-------------|----------|-------------------|------------------------------|-----------------------------------|-------------------------------------|---|
| № п/п | Номер точки | | Дирекционный угол | Горизонтальное проложение, м | Описание закрепления на местности | Кадастровые номера смежных участков | Сведения об адресах правообладателей смежных земельных участков |
| | начальная | конечная | | | | | |
| 1 | 2 | 3 | 4 | 5 | 6 | 7 | 8 |
| 1 | 1.1.1 | 1.1.2 | 97°13.8` | 381.56 | данные отсутствуют | 60:20:1300201:37 | адрес отсутствует |
| 2 | 1.1.2 | 1.1.3 | 167°25.8` | 156.92 | данные отсутствуют | данные отсутствуют | данные отсутствуют |
| 3 | 1.1.3 | 1.1.4 | 254°59.2` | 71.49 | данные отсутствуют | данные отсутствуют | данные отсутствуют |
| 4 | 1.1.3 | 1.1.3 | | | данные отсутствуют | 60:20:1300201:69 | адрес отсутствует |
| 5 | 1.1.4 | 1.1.5 | 266°29.2` | 19.1 | данные отсутствуют | данные отсутствуют | данные отсутствуют |
| 6 | 1.1.5 | 1.1.6 | 278°12.5` | 275.73 | данные отсутствуют | данные отсутствуют | данные отсутствуют |
| 7 | 1.1.5 | 1.1.5 | | | данные отсутствуют | 60:20:1300201:69 | адрес отсутствует |
| 8 | 1.1.6 | 1.1.7 | 271°42.7` | 19.09 | данные отсутствуют | 60:20:1300201:73(1) | адрес отсутствует |
| 9 | 1.1.7 | 1.1.8 | 355°51.3` | 91.72 | данные отсутствуют | данные отсутствуют | данные отсутствуют |
| 10 | 1.1.8 | 1.1.9 | 357°55.9` | 67.9 | данные отсутствуют | данные отсутствуют | данные отсутствуют |
| 11 | 1.1.9 | 1.1.10 | 277°50.2` | 48.19 | данные отсутствуют | данные отсутствуют | данные отсутствуют |
| 12 | 1.1.10 | 1.1.1 | 58°12.4` | 28.51 | данные отсутствуют | данные отсутствуют | данные отсутствуют |



ДОКУМЕНТ ПОДПИСАН
ЭЛЕКТРОННОЙ ПОДПИСЬЮ

Сертификат: 3094B7974B3CA8E1F07A347CFAD6FA78

Владелец: ФЕДЕРАЛЬНАЯ СЛУЖБА ГОСУДАРСТВЕННОЙ
РЕГИСТРАЦИИ, КАДАСТРА И КАРТОГРАФИИ
Действителен: с 17.05.2022 по 10.08.2023

полное наименование должности

инициалы, фамилия

Выписка из Единого государственного реестра недвижимости об объекте недвижимости

Описание местоположения земельного участка

| | | | |
|---------------------------------------|-----------------------------|-------------------|--------------------------|
| Земельный участок | | | |
| вид объекта недвижимости | | | |
| Лист № 1 раздела 3.2 | Всего листов раздела 3.2: 1 | Всего разделов: 8 | Всего листов выписки: 18 |
| 31.03.2023г. № КУВИ-001/2023-75795760 | | | |
| Кадастровый номер: | | 60:20:1300201:13 | |

| Сведения о характерных точках границы земельного участка | | | | |
|--|---------------|------------|-----------------------------------|---|
| Система координат СК кадастрового округа, зона 1 | | | | |
| Номер точки | Координаты, м | | Описание закрепления на местности | Средняя квадратичная погрешность определения координат характерных точек границ земельного участка, м |
| | X | Y | | |
| 1 | 2 | 3 | 4 | 5 |
| 1 | 414313.52 | 1298953.68 | - | 7.5 |
| 2 | 414265.5 | 1299332.21 | - | 7.5 |
| 3 | 414112.34 | 1299366.36 | - | 7.5 |
| 4 | 414093.82 | 1299297.31 | - | 7.5 |
| 5 | 414092.65 | 1299278.25 | - | 7.5 |
| 6 | 414132.02 | 1299005.35 | - | 7.5 |
| 7 | 414132.59 | 1298986.27 | - | 7.5 |
| 8 | 414224.07 | 1298979.64 | - | 7.5 |
| 9 | 414291.93 | 1298977.19 | - | 7.5 |
| 10 | 414298.5 | 1298929.45 | - | 7.5 |
| 1 | 414313.52 | 1298953.68 | - | 7.5 |



ДОКУМЕНТ ПОДПИСАН
ЭЛЕКТРОННОЙ ПОДПИСЬЮ

Сертификат: 3094В7974ВЗСА8Е1F07А347CFAD6FA78

Владелец: ФЕДЕРАЛЬНАЯ СЛУЖБА ГОСУДАРСТВЕННОЙ
РЕГИСТРАЦИИ, КАДАСТРА И КАРТОГРАФИИ
Действителен: с 17.05.2022 по 10.08.2023

полное наименование должности

инициалы, фамилия


Выписка из Единого государственного реестра недвижимости об объекте недвижимости
Сведения о частях земельного участка

| | | | |
|---------------------------------------|---------------------------|-------------------|--------------------------|
| Земельный участок | | | |
| вид объекта недвижимости | | | |
| Лист № 1 раздела 4 | Всего листов раздела 4: 4 | Всего разделов: 8 | Всего листов выписки: 18 |
| 31.03.2023г. № КУВИ-001/2023-75795760 | | | |
| Кадастровый номер: | | 60:20:1300201:13 | |

План (чертеж, схема) части земельного участка Учетный номер части: 60:20:1300201:13/1



Масштаб 1:3000 Условные обозначения:

| | |
|---|-------------------|
|  ДОКУМЕНТ ПОДПИСАН ЭЛЕКТРОННОЙ ПОДПИСЬЮ Сертификат: 3094В7974В3СА8Е1F07А347CFAD6FA78 Владелец: ФЕДЕРАЛЬНАЯ СЛУЖБА ГОСУДАРСТВЕННОЙ РЕГИСТРАЦИИ, КАДАСТРА И КАРТОГРАФИИ Действителен: с 17.05.2022 по 10.08.2023 | инициалы, фамилия |
| полное наименование должности | |

Земельный участок

вид объекта недвижимости

Лист № 2 раздела 4

Всего листов раздела 4: 4

Всего разделов: 8

Всего листов выписки: 18

31.03.2023г. № КУВИ-001/2023-75795760

Кадастровый номер:

60:20:1300201:13

План (чертеж, схема) части земельного участка

Учетный номер части: 60:20:1300201:13/2

:13

60:20:1300201:13/4

60:20:1300201:13/2

Масштаб 1:3000

Условные обозначения:



ДОКУМЕНТ ПОДПИСАН
ЭЛЕКТРОННОЙ ПОДПИСЬЮ

Сертификат: 3094B7974B3CA8E1F07A347CFAD6FA78

Владелец: ФЕДЕРАЛЬНАЯ СЛУЖБА ГОСУДАРСТВЕННОЙ

РЕГИСТРАЦИИ, КАДАСТРА И КАРТОГРАФИИ

Действителен: с 17.05.2022 по 10.08.2023

ПОЛНОЕ НАИМЕНОВАНИЕ ДОЛЖНОСТИ

инициалы, фамилия

Земельный участок

вид объекта недвижимости

Лист № 3 раздела 4

Всего листов раздела 4: 4

Всего разделов: 8

Всего листов выписки: 18

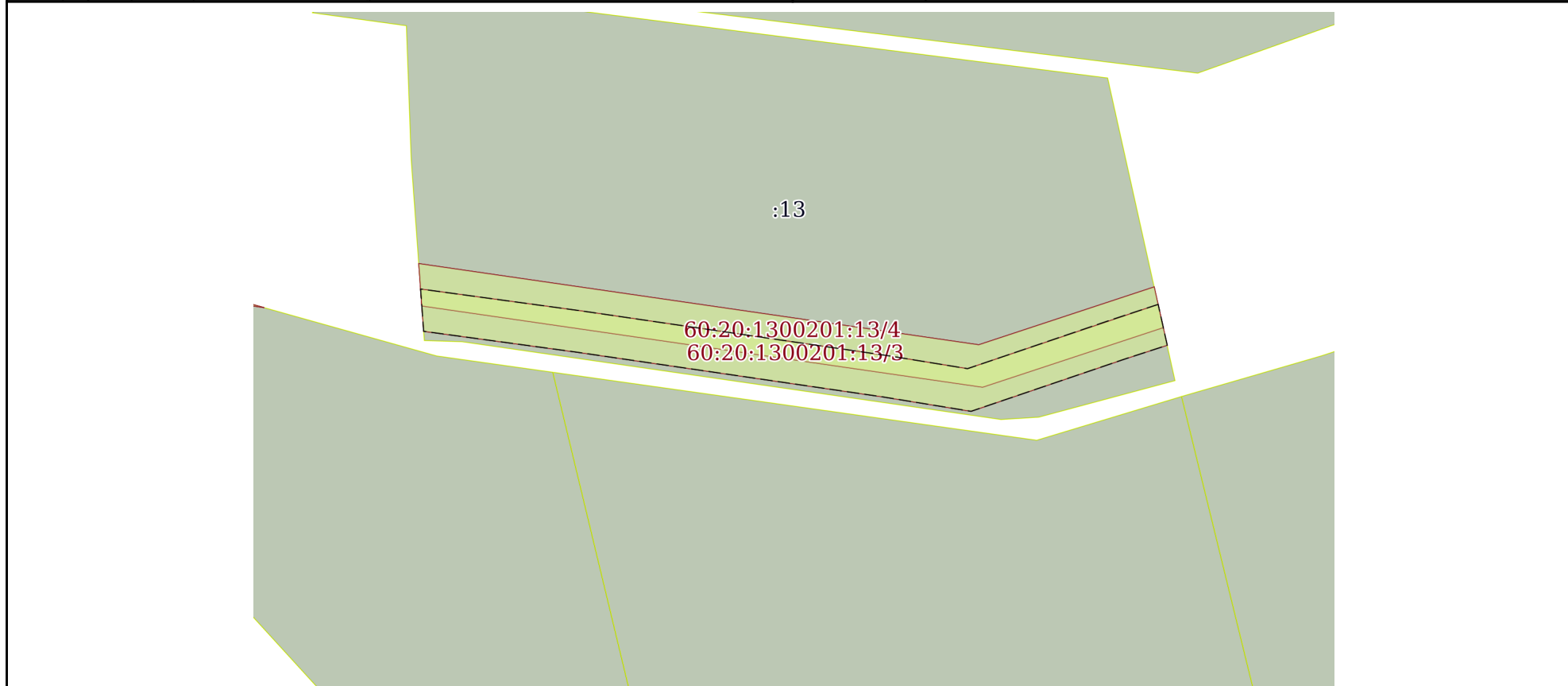
31.03.2023г. № КУВИ-001/2023-75795760

Кадастровый номер:

60:20:1300201:13

План (чертеж, схема) части земельного участка

Учетный номер части: 60:20:1300201:13/3



Масштаб 1:3000

Условные обозначения:



ДОКУМЕНТ ПОДПИСАН
ЭЛЕКТРОННОЙ ПОДПИСЬЮ

Сертификат: 3094B7974B3CA8E1F07A347CFAD6FA78

Владелец: ФЕДЕРАЛЬНАЯ СЛУЖБА ГОСУДАРСТВЕННОЙ

РЕГИСТРАЦИИ, КАДАСТРА И КАРТОГРАФИИ

Действителен: с 17.05.2022 по 10.08.2023

полное наименование должности

инициалы, фамилия

Земельный участок

вид объекта недвижимости

Лист № 4 раздела 4

Всего листов раздела 4: 4

Всего разделов: 8

Всего листов выписки: 18

31.03.2023г. № КУВИ-001/2023-75795760

Кадастровый номер:

60:20:1300201:13

План (чертеж, схема) части земельного участка

Учетный номер части: 60:20:1300201:13/4



Масштаб 1:3000

Условные обозначения:



ДОКУМЕНТ ПОДПИСАН
ЭЛЕКТРОННОЙ ПОДПИСЬЮ

Сертификат: 3094B7974B3CA8E1F07A347CFAD6FA78

Владелец: ФЕДЕРАЛЬНАЯ СЛУЖБА ГОСУДАРСТВЕННОЙ

РЕГИСТРАЦИИ, КАДАСТРА И КАРТОГРАФИИ

Действителен: с 17.05.2022 по 10.08.2023

полное наименование должности

инициалы, фамилия

Выписка из Единого государственного реестра недвижимости об объекте недвижимости

Сведения о частях земельного участка

| Земельный участок | | |
|---------------------------------------|-----------------------------|--|
| вид объекта недвижимости | | |
| Лист № 1 раздела 4.1 | Всего листов раздела 4.1: 2 | Всего разделов: 8 |
| Всего листов выписки: 18 | | |
| 31.03.2023г. № КУВИ-001/2023-75795760 | | |
| Кадастровый номер: | | 60:20:1300201:13 |
| Учетный номер части | Площадь, м2 | Содержание ограничения в использовании или ограничения права на объект недвижимости или обременения объекта недвижимости |
| 1 | 2 | 3 |
| 60:20:1300201:13/1 | 8009 | вид ограничения (обременения): ограничения прав на земельный участок, предусмотренные статьей 56 Земельного кодекса Российской Федерации; Срок действия: не установлен; реквизиты документа-основания: карта - (план) от 24.01.2014 № б/н выдан: Федеральное государственное унитарное предприятие "Ростехинвентаризация - Федеральное БТИ" Псковский филиал; Содержание ограничения (обременения): Ограничения использования установлены постановлением Правительства Российской Федерации от 24.02.2009г. №160 "О порядке установления охранных зон объектов электросетевого хозяйства и особых условий использования земельных участков, расположенных в границах таких зон"; Реестровый номер границы: 60.20.2.22 |
| 60:20:1300201:13/2 | 8050 | вид ограничения (обременения): ограничения прав на земельный участок, предусмотренные статьей 56 Земельного кодекса Российской Федерации; Срок действия: не установлен; реквизиты документа-основания: карта - (план) от 24.01.2014 № б/н выдан: Федеральное государственное унитарное предприятие "Ростехинвентаризация - Федеральное БТИ" Псковский филиал; Содержание ограничения (обременения): Ограничения использования установлены постановлением Правительства Российской Федерации от 24.02.2009г. №160 "О порядке установления охранных зон объектов электросетевого хозяйства и особых условий использования земельных участков, расположенных в границах таких зон"; Реестровый номер границы: 60.20.2.27 |
| 60:20:1300201:13/3 | 8051 | вид ограничения (обременения): ограничения прав на земельный участок, предусмотренные статьей 56 Земельного кодекса Российской Федерации; Срок действия: не установлен; реквизиты документа-основания: описание местоположения границ от 29.04.2021 № б/н выдан: ООО "ЦОН"; постановление об установлении публичного сервитута от 12.07.2021 № 226 выдан: Администрация Пушкиногорского района Псковской области; Содержание ограничения (обременения): Публичный сервитут. Размещение объектов электросетевого хозяйства ВЛ 10кВ 76-10 в административных границах ГП "Пушкиногорье" Пушкиногорского района Псковской области, Псковской области. Срок - 49 лет.; Реестровый номер границы: 60:20-6.531; Вид объекта реестра границ: Зона с особыми условиями использования территории; Вид зоны по документу: Публичный сервитут объекта электросетевого хозяйства "ВЛ 10кВ 76-10 в административных границах ГП "Пушкиногорье" Пушкиногорского района Псковской области"; Тип зоны: Зона публичного сервитута |
| 60:20:1300201:13/4 | 8010 | вид ограничения (обременения): ограничения прав на земельный участок, предусмотренные статьей 56 Земельного кодекса Российской Федерации; Срок действия: не установлен; реквизиты документа-основания: описание местоположения границ от 05.07.2021 № б/н выдан: Кадастровый инженер Е.Э. Лысенко; постановление об установлении публичного сервитута от |



ДОКУМЕНТ ПОДПИСАН
ЭЛЕКТРОННОЙ ПОДПИСЬЮ

Сертификат: 3094В7974ВЗСА8Е1F07А347CFAD6FA78

Владелец: ФЕДЕРАЛЬНАЯ СЛУЖБА ГОСУДАРСТВЕННОЙ
РЕГИСТРАЦИИ, КАДАСТРА И КАРТОГРАФИИ
Действителен: с 17.05.2022 по 10.08.2023

полное наименование должности

инициалы, фамилия

| | | | |
|---------------------------------------|-----------------------------|---|--------------------------|
| Земельный участок | | | |
| вид объекта недвижимости | | | |
| Лист № 2 раздела 4.1 | Всего листов раздела 4.1: 2 | Всего разделов: 8 | Всего листов выписки: 18 |
| 31.03.2023г. № КУВИ-001/2023-75795760 | | | |
| Кадастровый номер: | | 60:20:1300201:13 | |
| | | 23.08.2021 № 263 выдан: Администрация Пушкиногорского района; Содержание ограничения (обременения): Публичный сервитут. Размещение объектов электросетевого хозяйства ВЛ 10 кВ 76-11, в административных границах Пушкиногорского района, Псковской области. Срок действия публичного сервитута - 49 лет.; Реестровый номер границы: 60:20-6.550; Вид объекта реестра границ: Зона с особыми условиями использования территории; Вид зоны по документу: Публичный сервитут объекта электросетевого хозяйства "ВЛ 10 кВ 76-11, в административных границах Пушкиногорского района, Псковской области"; Тип зоны: Зона публичного сервитута | |

| | | |
|-------------------------------|---|-------------------|
| полное наименование должности |  ДОКУМЕНТ ПОДПИСАН ЭЛЕКТРОННОЙ ПОДПИСЬЮ Сертификат: 3094B7974B3CA8E1F07A347CFAD6FA78 Владелец: ФЕДЕРАЛЬНАЯ СЛУЖБА ГОСУДАРСТВЕННОЙ РЕГИСТРАЦИИ, КАДАСТРА И КАРТОГРАФИИ Действителен: с 17.05.2022 по 10.08.2023 | инициалы, фамилия |
|-------------------------------|---|-------------------|

Выписка из Единого государственного реестра недвижимости об объекте недвижимости

Сведения о частях земельного участка

| | | | |
|---------------------------------------|-----------------------------|-------------------|--------------------------|
| Земельный участок | | | |
| вид объекта недвижимости | | | |
| Лист № 1 раздела 4.2 | Всего листов раздела 4.2: 4 | Всего разделов: 8 | Всего листов выписки: 18 |
| 31.03.2023г. № КУВИ-001/2023-75795760 | | | |
| Кадастровый номер: | | 60:20:1300201:13 | |

| Сведения о характерных точках границы части (частей) земельного участка | | | | |
|---|---------------|------------|-----------------------------------|---|
| Учетный номер части: 60:20:1300201:13/1 | | | | |
| Система координат СК кадастрового округа, зона 1 | | | | |
| Номер точки | Координаты, м | | Описание закрепления на местности | Средняя квадратичная погрешность определения координат характерных точек границ земельного участка, м |
| | X | Y | | |
| 1 | 2 | 3 | 4 | 5 |
| 1 | 414171.58 | 1298983.45 | - | - |
| 2 | 414150.13 | 1298985 | - | - |
| 3 | 414109.01 | 1299268.9 | - | 0.5 |
| 4 | 414139.18 | 1299360.38 | - | - |
| 5 | 414159.76 | 1299355.79 | - | - |
| 6 | 414130.48 | 1299266.96 | - | 0.5 |
| 1 | 414171.58 | 1298983.45 | - | - |



ДОКУМЕНТ ПОДПИСАН
ЭЛЕКТРОННОЙ ПОДПИСЬЮ

Сертификат: 3094B7974B3CA8E1F07A347CFAD6FA78

Владелец: ФЕДЕРАЛЬНАЯ СЛУЖБА ГОСУДАРСТВЕННОЙ
РЕГИСТРАЦИИ, КАДАСТРА И КАРТОГРАФИИ
Действителен: с 17.05.2022 по 10.08.2023

полное наименование должности

инициалы, фамилия

Земельный участок

вид объекта недвижимости

Лист № 2 раздела 4.2

Всего листов раздела 4.2: 4

Всего разделов: 8

Всего листов выписки: 18

31.03.2023г. № КУВИ-001/2023-75795760

Кадастровый номер:

60:20:1300201:13

Сведения о характерных точках границы части (частей) земельного участка

Учетный номер части: 60:20:1300201:13/2

Система координат СК кадастрового округа, зона 1

| Номер точки | Координаты, м | | Описание закрепления на местности | Средняя квадратичная погрешность определения координат характерных точек границ земельного участка, м |
|-------------|---------------|------------|-----------------------------------|---|
| | X | Y | | |
| 1 | 2 | 3 | 4 | 5 |
| 1 | 414158.69 | 1298984.38 | - | - |
| 2 | 414137.29 | 1298985.93 | - | - |
| 3 | 414126.78 | 1299063.05 | - | 0.5 |
| 4 | 414104.08 | 1299218.5 | - | - |
| 5 | 414096.8 | 1299263.05 | - | 0.5 |
| 6 | 414123.21 | 1299340.75 | - | 0.5 |
| 7 | 414130.24 | 1299362.37 | - | - |
| 8 | 414150.89 | 1299357.76 | - | - |
| 9 | 414143.13 | 1299334.13 | - | 0.5 |
| 10 | 414118.39 | 1299261.25 | - | - |
| 11 | 414124.83 | 1299221.7 | - | 0.5 |
| 12 | 414147.58 | 1299065.99 | - | 0.5 |
| 1 | 414158.69 | 1298984.38 | - | - |



ДОКУМЕНТ ПОДПИСАН
ЭЛЕКТРОННОЙ ПОДПИСЬЮ

Сертификат: 3094В7974ВЗСА8Е1F07А347СFAD6FА78

Владелец: ФЕДЕРАЛЬНАЯ СЛУЖБА ГОСУДАРСТВЕННОЙ

РЕГИСТРАЦИИ, КАДАСТРА И КАРТОГРАФИИ

Действителен: с 17.05.2022 по 10.08.2023

полное наименование должности

инициалы, фамилия

Земельный участок

вид объекта недвижимости

Лист № 3 раздела 4.2

Всего листов раздела 4.2: 4

Всего разделов: 8

Всего листов выписки: 18

31.03.2023г. № КУВИ-001/2023-75795760

Кадастровый номер:

60:20:1300201:13

Сведения о характерных точках границы части (частей) земельного участка

Учетный номер части: 60:20:1300201:13/3

Система координат

| Номер точки | Координаты, м | | Описание закрепления на местности | Средняя квадратичная погрешность определения координат характерных точек границ земельного участка, м |
|-------------|---------------|------------|-----------------------------------|---|
| | X | Y | | |
| 1 | 2 | 3 | 4 | 5 |
| 1 | 414150.9 | 1299357.76 | - | - |
| 2 | 414130.23 | 1299362.37 | - | - |
| 3 | 414123.21 | 1299340.75 | - | - |
| 4 | 414096.8 | 1299263.05 | - | - |
| 5 | 414104.07 | 1299218.5 | - | - |
| 6 | 414126.78 | 1299063.05 | - | - |
| 7 | 414137.29 | 1298985.93 | - | - |
| 8 | 414158.69 | 1298984.38 | - | - |
| 9 | 414147.58 | 1299065.99 | - | - |
| 10 | 414124.83 | 1299221.7 | - | - |
| 11 | 414118.38 | 1299261.25 | - | - |
| 12 | 414143.13 | 1299334.13 | - | - |
| 1 | 414150.9 | 1299357.76 | - | - |



ДОКУМЕНТ ПОДПИСАН
ЭЛЕКТРОННОЙ ПОДПИСЬЮ

Сертификат: 3094В7974ВЗСА8Е1F07А347CFAD6FA78

Владелец: ФЕДЕРАЛЬНАЯ СЛУЖБА ГОСУДАРСТВЕННОЙ

РЕГИСТРАЦИИ, КАДАСТРА И КАРТОГРАФИИ

Действителен: с 17.05.2022 по 10.08.2023

полное наименование должности

инициалы, фамилия

| | | | |
|--------------------------|-----------------------------|-------------------|--------------------------|
| Земельный участок | | | |
| вид объекта недвижимости | | | |
| Лист № 4 раздела 4.2 | Всего листов раздела 4.2: 4 | Всего разделов: 8 | Всего листов выписки: 18 |

31.03.2023г. № КУВИ-001/2023-75795760

Кадастровый номер: 60:20:1300201:13

| Сведения о характерных точках границы части (частей) земельного участка | | | | |
|---|---------------|------------|-----------------------------------|---|
| Учетный номер части: 60:20:1300201:13/4 | | | | |
| Система координат | | | | |
| Номер точки | Координаты, м | | Описание закрепления на местности | Средняя квадратичная погрешность определения координат характерных точек границ земельного участка, м |
| | X | Y | | |
| 1 | 2 | 3 | 4 | 5 |
| 1 | 414159.77 | 1299355.79 | - | - |
| 2 | 414139.17 | 1299360.38 | - | - |
| 3 | 414109.01 | 1299268.9 | - | - |
| 4 | 414150.13 | 1298985 | - | - |
| 5 | 414171.58 | 1298983.44 | - | - |
| 6 | 414130.48 | 1299266.96 | - | - |
| 1 | 414159.77 | 1299355.79 | - | - |



ДОКУМЕНТ ПОДПИСАН
ЭЛЕКТРОННОЙ ПОДПИСЬЮ

Сертификат: 3094В7974ВЗСА8Е1F07А347СFAD6FА78

Владелец: ФЕДЕРАЛЬНАЯ СЛУЖБА ГОСУДАРСТВЕННОЙ

РЕГИСТРАЦИИ, КАДАСТРА И КАРТОГРАФИИ

Действителен: с 17.05.2022 по 10.08.2023

полное наименование должности

инициалы, фамилия