

**Филиал публично-правовой компании "Роскадастр" по Республике Дагестан**

полное наименование органа регистрации прав

Выписка из Единого государственного реестра недвижимости об объекте недвижимости

Сведения о характеристиках объекта недвижимости

На основании запроса от 06.04.2023, поступившего на рассмотрение 06.04.2023, сообщаем, что согласно записям Единого государственного реестра недвижимости:


Раздел 1 Лист 1

Земельный участок
вид объекта недвижимости

Лист № 1 раздела 1	Всего листов раздела 1: 3	Всего разделов: 8	Всего листов выписки: 14
--------------------	---------------------------	-------------------	--------------------------

06.04.2023г. № КУВИ-001/2023-81386109	
Кадастровый номер:	05:42:000062:185
Номер кадастрового квартала:	05:42:000062
Дата присвоения кадастрового номера:	27.12.2005

Ранее присвоенный государственный учетный номер:	данные отсутствуют
Местоположение:	Местоположение установлено относительно ориентира, расположенного в границах участка. Почтовый адрес ориентира: Республика Дагестан, г. Дербент, ул. Гагарина.
Площадь:	863 +/- 1
Кадастровая стоимость, руб.:	1994220.14
Кадастровые номера расположенных в пределах земельного участка объектов недвижимости:	данные отсутствуют
Кадастровые номера объектов недвижимости, из которых образован объект недвижимости:	05:42:000062:73
Кадастровые номера образованных объектов недвижимости:	данные отсутствуют
Категория земель:	Земли населенных пунктов
Виды разрешенного использования:	Для размещения жилого строения
Сведения о кадастровом инженере:	данные отсутствуют
Сведения о лесах, водных объектах и об иных природных объектах, расположенных в пределах земельного участка:	данные отсутствуют
Сведения о том, что земельный участок полностью расположен в границах зоны с особыми условиями использования территории, территории объекта культурного наследия, публичного сервитута:	данные отсутствуют
Сведения о том, что земельный участок расположен в границах особой экономической зоны, территории опережающего социально-экономического развития, зоны территориального развития в Российской Федерации, игровой зоны:	данные отсутствуют

полное наименование должности	 ДОКУМЕНТ ПОДПИСАН ЭЛЕКТРОННОЙ ПОДПИСЬЮ Сертификат: 3094B7974B3CA8E1F07A347CFAD6FA78 Владелец: ФЕДЕРАЛЬНАЯ СЛУЖБА ГОСУДАРСТВЕННОЙ РЕГИСТРАЦИИ, КАДАСТРА И КАРТОГРАФИИ Действителен: с 17.05.2022 по 10.08.2023	инициалы, фамилия

Земельный участок			
вид объекта недвижимости			
Лист № 2 раздела 1	Всего листов раздела 1: 3	Всего разделов: 8	Всего листов выписки: 14
06.04.2023г. № КУВИ-001/2023-81386109			
Кадастровый номер:		05:42:000062:185	
Сведения о том, что земельный участок расположен в границах особо охраняемой природной территории, охотничьих угодий, лесничеств:	данные отсутствуют		
Сведения о результатах проведения государственного земельного надзора:	данные отсутствуют		
Сведения о расположении земельного участка в границах территории, в отношении которой утвержден проект межевания территории:	данные отсутствуют		
Условный номер земельного участка:	данные отсутствуют		
Сведения о принятии акта и (или) заключении договора, предусматривающих предоставление в соответствии с земельным законодательством исполнительным органом государственным органом власти или органом местного самоуправления, находящегося в государственной или муниципальной собственности земельного участка для строительства наемного дома социального использования или наемного дома коммерческого использования:	данные отсутствуют		
Сведения о том, что земельный участок или земельные участки образованы на основании решения об изъятии земельного участка и (или) расположенного на нем объекта недвижимости для государственных или муниципальных нужд:	данные отсутствуют		
Сведения о том, что земельный участок образован из земель или земельного участка, государственная собственность на которые не разграничена:	данные отсутствуют		
Сведения о наличии земельного спора о местоположении границ земельных участков:	данные отсутствуют		
Статус записи об объекте недвижимости:	Сведения об объекте недвижимости имеют статус "актуальные, ранее учтенные"		
Особые отметки:	Сведения об ограничениях права на объект недвижимости, обременениях данного объекта, не зарегистрированных в реестре прав, ограничений прав и обременений недвижимого имущества: вид ограничения (обременения): ограничения прав на земельный участок, предусмотренные статьей 56 Земельного кодекса Российской Федерации; срок действия: с 05.04.2018; реквизиты документа-основания: выписка из ЕГРЮЛ от 09.11.2017 № 1160571065687 выдан: Инспекция Федеральной налоговой службы по Ленинскому району г.Махачкалы. вид ограничения (обременения): ограничения прав на земельный участок, предусмотренные статьей 56 Земельного кодекса		



ДОКУМЕНТ ПОДПИСАН  
ЭЛЕКТРОННОЙ ПОДПИСЬЮ

Сертификат: 3094В7974ВЗСА8Е1F07А347CFAD6FA78

Владелец: ФЕДЕРАЛЬНАЯ СЛУЖБА ГОСУДАРСТВЕННОЙ  
РЕГИСТРАЦИИ, КАДАСТРА И КАРТОГРАФИИ  
Действителен: с 17.05.2022 по 10.08.2023

полное наименование должности

инициалы, фамилия

Земельный участок			
вид объекта недвижимости			
Лист № 3 раздела 1	Всего листов раздела 1: 3	Всего разделов: 8	Всего листов выписки: 14
06.04.2023г. № КУВИ-001/2023-81386109			
Кадастровый номер:		05:42:000062:185	
		Российской Федерации; срок действия: с 05.04.2018; реквизиты документа-основания: постановление Правительства Республики Дагестан от 27.05.2016 № 148 выдан: ПРАВИТЕЛЬСТВО РЕСПУБЛИКИ ДАГЕСТАН.	
Получатель выписки:		Костюков Евгений Викторович, действующий(ая) на основании документа "" от имени заявителя ДАГЕСТАНСКИЙ КОММЕРЧЕСКИЙ ЭНЕРГЕТИЧЕСКИЙ БАНК "ДАГЭНЕРГОБАНК" (ОБЩЕСТВО С ОГРАНИЧЕННОЙ ОТВЕТСТВЕННОСТЬЮ), 0541019312	

	 <p>ДОКУМЕНТ ПОДПИСАН ЭЛЕКТРОННОЙ ПОДПИСЬЮ</p> <p>Сертификат: 3094B7974B3CA8E1F07A347CFAD6FA78 Владелец: ФЕДЕРАЛЬНАЯ СЛУЖБА ГОСУДАРСТВЕННОЙ РЕГИСТРАЦИИ, КАДАСТРА И КАРТОГРАФИИ Действителен: с 17.05.2022 по 10.08.2023</p>	
полное наименование должности	инициалы, фамилия	

Выписка из Единого государственного реестра недвижимости об объекте недвижимости  
Сведения о зарегистрированных правах

Земельный участок			
вид объекта недвижимости			
Лист № 1 раздела 2	Всего листов раздела 2: 2	Всего разделов: 8	Всего листов выписки: 14
06.04.2023г. № КУВИ-001/2023-81386109			
Кадастровый номер:		05:42:000062:185	
1	Правообладатель (правообладатели):	1.1	АКЦИОНЕРНЫЙ КОММЕРЧЕСКИЙ БАНК "ЭКСПРЕСС" (ОТКРЫТОЕ АКЦИОНЕРНОЕ ОБЩЕСТВО), ИНН: 0541015808, ОГРН: 1020500000619
	Сведения о возможности предоставления третьим лицам персональных данных физического лица:	1.1.1	данные отсутствуют
2	Вид, номер, дата и время государственной регистрации права:	2.1	Собственность 05:42:000062:185-05/188/2022-3 04.10.2022 18:12:11
3	Сведения об осуществлении государственной регистрации сделки, права без необходимого в силу закона согласия третьего лица, органа:	3.1	данные отсутствуют
4	Ограничение прав и обременение объекта недвижимости:	не зарегистрировано	
5	Договоры участия в долевом строительстве:	не зарегистрировано	
6	Заявленные в судебном порядке права требования:	данные отсутствуют	
7	Сведения о возможности предоставления третьим лицам персональных данных физического лица	данные отсутствуют	
8	Сведения о возражении в отношении зарегистрированного права:	данные отсутствуют	
9	Сведения о наличии решения об изъятии объекта недвижимости для государственных и муниципальных нужд:	данные отсутствуют	
10	Сведения о невозможности государственной регистрации без личного участия правообладателя или его законного представителя:	данные отсутствуют	
11	Правопритязания и сведения о наличии поступивших, но не рассмотренных заявлений о проведении государственной регистрации права (перехода, прекращения права), ограничения права или обременения объекта недвижимости, сделки в отношении объекта недвижимости:	отсутствуют	



ДОКУМЕНТ ПОДПИСАН  
ЭЛЕКТРОННОЙ ПОДПИСЬЮ

Сертификат: 3094B7974B3CA8E1F07A347CFAD6FA78

Владелец: ФЕДЕРАЛЬНАЯ СЛУЖБА ГОСУДАРСТВЕННОЙ  
РЕГИСТРАЦИИ, КАДАСТРА И КАРТОГРАФИИ  
Действителен: с 17.05.2022 по 10.08.2023

полное наименование должности

инициалы, фамилия

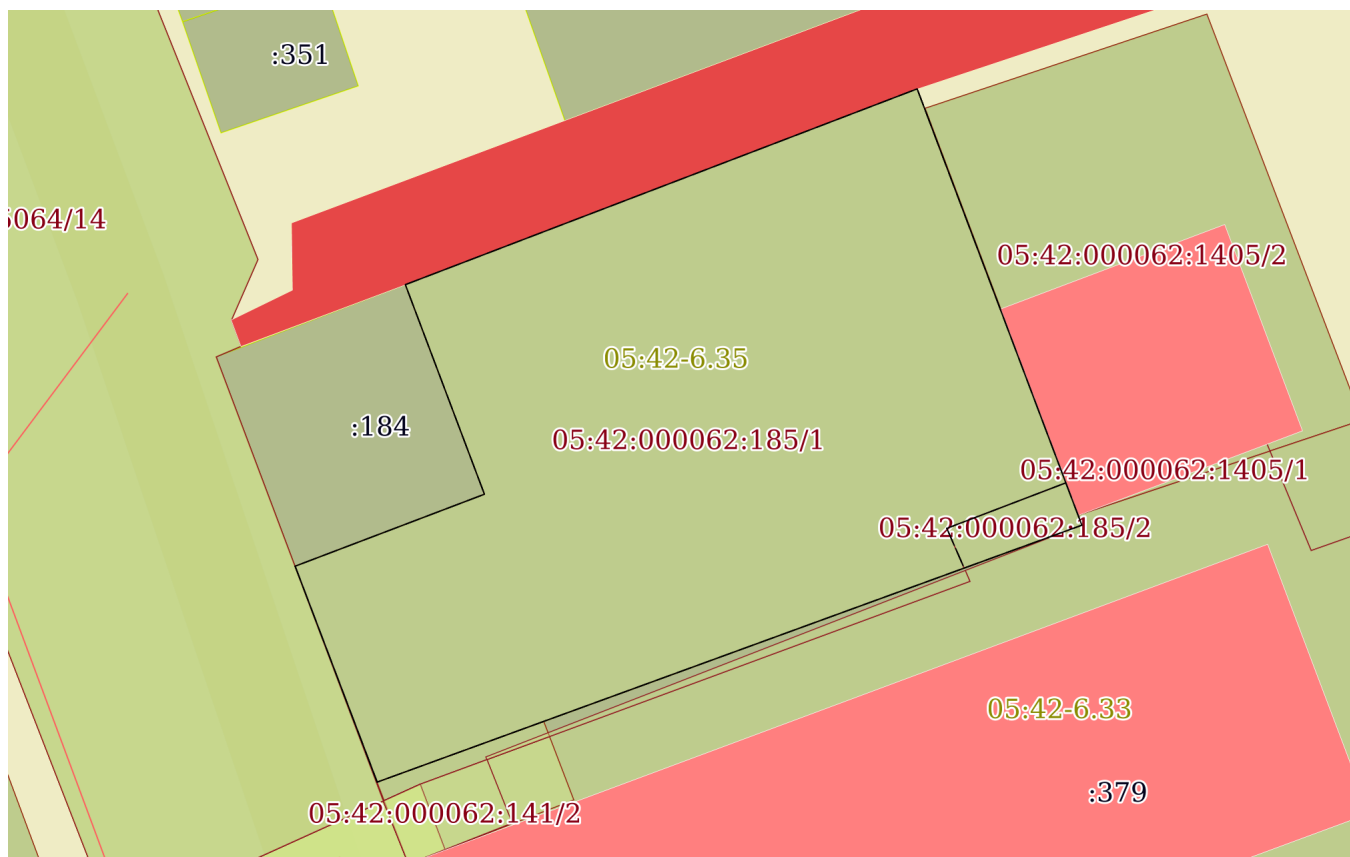
Земельный участок			
вид объекта недвижимости			
Лист № 2 раздела 2	Всего листов раздела 2: 2	Всего разделов: 8	Всего листов выписки: 14
06.04.2023г. № КУВИ-001/2023-81386109			
Кадастровый номер:		05:42:000062:185	
11	Сведения о невозможности государственной регистрации перехода, прекращения, ограничения права на земельный участок из земель сельскохозяйственного назначения:	данные отсутствуют	

полное наименование должности	 ДОКУМЕНТ ПОДПИСАН ЭЛЕКТРОННОЙ ПОДПИСЬЮ Сертификат: 3094B7974B3CA8E1F07A347CFAD6FA78 Владелец: ФЕДЕРАЛЬНАЯ СЛУЖБА ГОСУДАРСТВЕННОЙ РЕГИСТРАЦИИ, КАДАСТРА И КАРТОГРАФИИ Действителен: с 17.05.2022 по 10.08.2023	инициалы, фамилия
-------------------------------	---	-------------------

Выписка из Единого государственного реестра недвижимости об объекте недвижимости  
Описание местоположения земельного участка

Земельный участок			
вид объекта недвижимости			
Лист № 1 раздела 3	Всего листов раздела 3: 1	Всего разделов: 8	Всего листов выписки: 14
06.04.2023г. № КУВИ-001/2023-81386109			
Кадастровый номер:		05:42:000062:185	

План (чертеж, схема) земельного участка



Масштаб 1:400

Условные обозначения:



ДОКУМЕНТ ПОДПИСАН  
ЭЛЕКТРОННОЙ ПОДПИСЬЮ

Сертификат: 3094B7974B3CA8E1F07A347CFAD6FA78

Владелец: ФЕДЕРАЛЬНАЯ СЛУЖБА ГОСУДАРСТВЕННОЙ  
РЕГИСТРАЦИИ, КАДАСТРА И КАРТОГРАФИИ  
Действителен: с 17.05.2022 по 10.08.2023

полное наименование должности

инициалы, фамилия

## Выписка из Единого государственного реестра недвижимости об объекте недвижимости

## Описание местоположения земельного участка

Земельный участок			
вид объекта недвижимости			
Лист № 1 раздела 3.1	Всего листов раздела 3.1: 1	Всего разделов: 8	Всего листов выписки: 14
06.04.2023г. № КУВИ-001/2023-81386109			
Кадастровый номер:		05:42:000062:185	

Описание местоположения границ земельного участка							
№ п/п	Номер точки		Дирекционный угол	Горизонтальное проложение, м	Описание закрепления на местности	Кадастровые номера смежных участков	Сведения об адресах правообладателей смежных земельных участков
	начальная	конечная					
1	2	3	4	5	6	7	8
1	1.1.1	1.1.2	339°11.7`	12.39	данные отсутствуют	05:42:000000:25064	адрес отсутствует
2	1.1.1	1.1.1			данные отсутствуют	05:42:000062:141	адрес отсутствует
3	1.1.2	1.1.3	69°10.7`	10.86	данные отсутствуют	05:42:000062:184	адрес отсутствует
4	1.1.3	1.1.4	339°19.9`	12.01	данные отсутствуют	05:42:000062:184	адрес отсутствует
5	1.1.4	1.1.5	69°3.6`	29.38	данные отсутствуют	05:42:000062:247	данные отсутствуют
6	1.1.5	1.1.6	159°19.6`	25.01	данные отсутствуют	данные отсутствуют	данные отсутствуют
7	1.1.6	1.1.1	249°57.7`	40.21	данные отсутствуют	данные отсутствуют	данные отсутствуют
8	1.1.6	1.1.6			данные отсутствуют	05:42:000062:340	данные отсутствуют

полное наименование должности	 ДОКУМЕНТ ПОДПИСАН ЭЛЕКТРОННОЙ ПОДПИСЬЮ	инициалы, фамилия
	Сертификат: 3094B7974B3CA8E1F07A347CFAD6FA78 Владелец: ФЕДЕРАЛЬНАЯ СЛУЖБА ГОСУДАРСТВЕННОЙ РЕГИСТРАЦИИ, КАДАСТРА И КАРТОГРАФИИ Действителен: с 17.05.2022 по 10.08.2023	

## Выписка из Единого государственного реестра недвижимости об объекте недвижимости

## Описание местоположения земельного участка

Земельный участок			
вид объекта недвижимости			
Лист № 1 раздела 3.2	Всего листов раздела 3.2: 1	Всего разделов: 8	Всего листов выписки: 14
06.04.2023г. № КУВИ-001/2023-81386109			
Кадастровый номер:		05:42:000062:185	

Сведения о характерных точках границы земельного участка				
Система координат МСК-05				
Номер точки	Координаты, м		Описание закрепления на местности	Средняя квадратичная погрешность определения координат характерных точек границ земельного участка, м
	X	Y		
1	2	3	4	5
1	116477.87	415901.81	-	0.3
2	116491.65	415939.59	-	0.3
3	116515.05	415930.76	-	0.3
4	116504.55	415903.32	-	0.3
5	116493.31	415907.56	-	0.3
6	116489.45	415897.41	-	0.3
1	116477.87	415901.81	-	0.3



ДОКУМЕНТ ПОДПИСАН  
ЭЛЕКТРОННОЙ ПОДПИСЬЮ

Сертификат: 3094В7974ВЗСА8Е1F07А347СFAD6FA78

Владелец: ФЕДЕРАЛЬНАЯ СЛУЖБА ГОСУДАРСТВЕННОЙ  
РЕГИСТРАЦИИ, КАДАСТРА И КАРТОГРАФИИ  
Действителен: с 17.05.2022 по 10.08.2023

полное наименование должности

инициалы, фамилия





Земельный участок

вид объекта недвижимости

Лист № 2 раздела 4

Всего листов раздела 4: 2

Всего разделов: 8

Всего листов выписки: 14

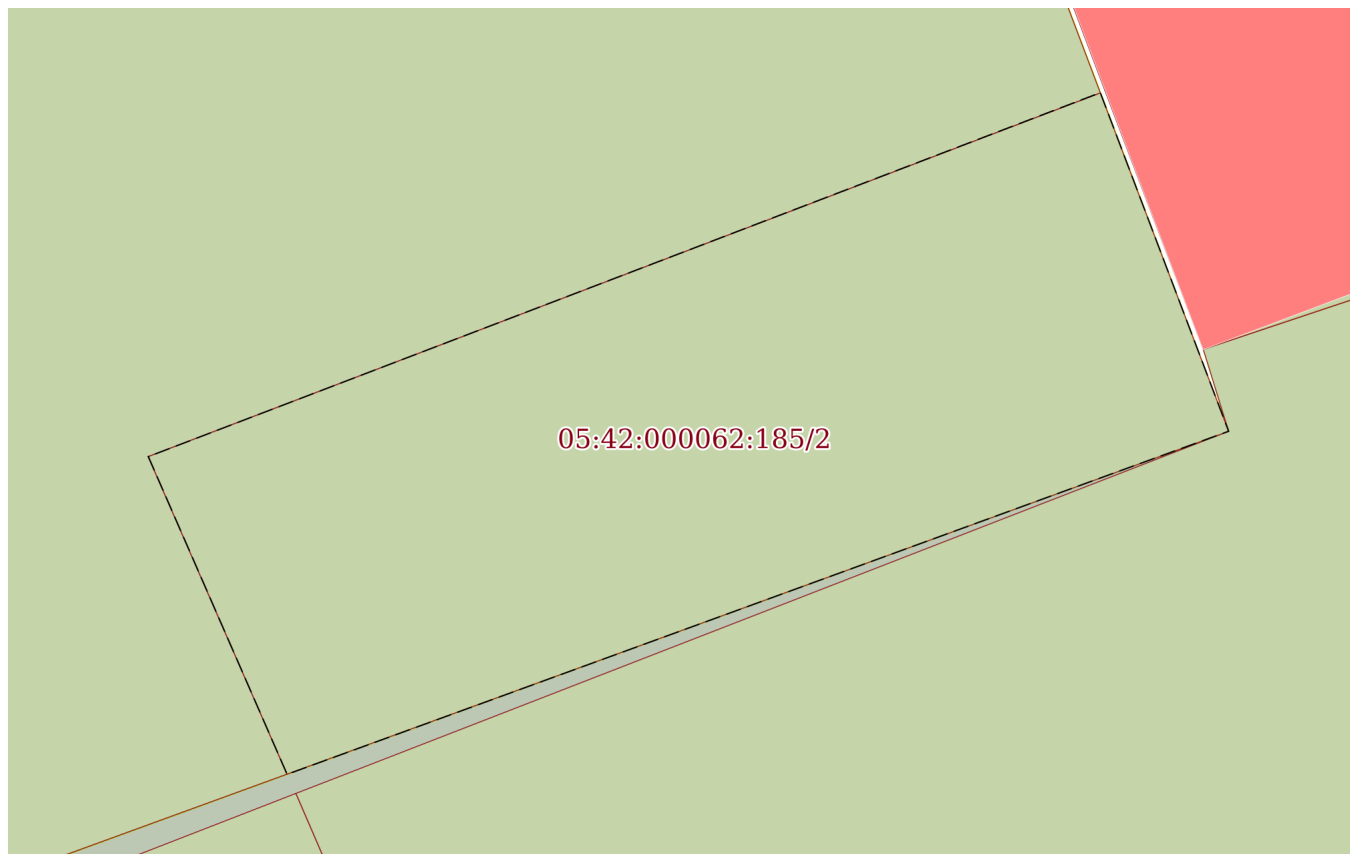
06.04.2023г. № КУВИ-001/2023-81386109

Кадастровый номер:

05:42:000062:185

План (чертеж, схема) части земельного участка

Учетный номер части: 05:42:000062:185/2



Масштаб 1:50

Условные обозначения:

ДОКУМЕНТ ПОДПИСАН  
ЭЛЕКТРОННОЙ ПОДПИСЬЮ

Сертификат: 3094B7974B3CA8E1F07A347CFAD6FA78

Владелец: ФЕДЕРАЛЬНАЯ СЛУЖБА ГОСУДАРСТВЕННОЙ  
РЕГИСТРАЦИИ, КАДАСТРА И КАРТОГРАФИИ  
Действителен: с 17.05.2022 по 10.08.2023

полное наименование должности

инициалы, фамилия

## Выписка из Единого государственного реестра недвижимости об объекте недвижимости

## Сведения о частях земельного участка

Земельный участок			
вид объекта недвижимости			
Лист № 1 раздела 4.1	Всего листов раздела 4.1: 2	Всего разделов: 8	Всего листов выписки: 14
06.04.2023г. № КУВИ-001/2023-81386109			
Кадастровый номер:		05:42:000062:185	

Учетный номер части	Площадь, м2	Содержание ограничения в использовании или ограничения права на объект недвижимости или обременения объекта недвижимости
1	2	3
05:42:000062:185/1	847	вид ограничения (обременения): ограничения прав на земельный участок, предусмотренные статьей 56 Земельного кодекса Российской Федерации; Срок действия: не установлен; реквизиты документа-основания: выписка из ЕГРЮЛ от 09.11.2017 № 1160571065687 выдан: Инспекция Федеральной налоговой службы по Ленинскому району г.Махачкалы; Содержание ограничения (обременения): I. Режимы использования земель и требования к градостроительным регламентам для охранных зон и единых охранных зон объектов культурного наследия Разрешается: снос или реконструкция дисгармоничных построек, а также регулирование высоких зеленых насаждений, мешающих обозрению памятников; проведение хозяйственной деятельности, присущей функциональному назначению памятника, а также устройство необходимой инфраструктуры для его функционирования (по специальному разрешению); проведение работ по благоустройству территории, реставрации памятников и реконструкции объектов историко-градостроительной среды без нарушения их облика или увеличения габаритов; регенерация историко-градостроительной среды на основании историко-культурных и археологических исследований; проведение археологических раскопок и других земляных работ при обязательной рекультивации после их проведения. Запрещается: проводить любые земляные работы без соответствующего разрешения уполномоченного регионального органа исполнительной власти в области государственной охраны и сохранения объектов культурного наследия; новое строительство (за исключением регенерации историко-градостроительной среды); прокладка пешеходных дорог без предварительных археологических изысканий и исследований; прокладка наземных инженерных коммуникаций (тепло-, электросети); снос исторически ценных градоформирующих объектов; устройство автобусных автостоянок, размещение больших спортивных площадок, посадка высокорослых деревьев.; Реестровый номер границы: 05.42.2.22
05:42:000062:185/2	16	вид ограничения (обременения): ограничения прав на земельный участок, предусмотренные статьей 56 Земельного кодекса Российской Федерации; Срок действия: не установлен; реквизиты документа-основания: постановление Правительства Республики Дагестан от 27.05.2016 № 148 выдан: ПРАВИТЕЛЬСТВО РЕСПУБЛИКИ ДАГЕСТАН; Содержание ограничения (обременения): II. Режимы использования земель и требования к градостроительным регламентам для единой зоны регулирования застройки и хозяйственной деятельности Регламентная территория Р-1 Разрешается: новое строительство с ограничением по высоте (10 м до верхнего карниза и 12,5 м до конька кровли) и по максимальным габаритам в плане 22x40 м, а также при ограничении архитектурного облика этих построек; реконструкция существующей застройки в пределах ее



ДОКУМЕНТ ПОДПИСАН  
ЭЛЕКТРОННОЙ ПОДПИСЬЮ

Сертификат: 3094B7974B3CA8E1F07A347CFAD6FA78

Владелец: ФЕДЕРАЛЬНАЯ СЛУЖБА ГОСУДАРСТВЕННОЙ  
РЕГИСТРАЦИИ, КАДАСТРА И КАРТОГРАФИИ  
Действителен: с 17.05.2022 по 10.08.2023

полное наименование должности

инициалы, фамилия

Земельный участок			
вид объекта недвижимости			
Лист № 2 раздела 4.1	Всего листов раздела 4.1: 2	Всего разделов: 8	Всего листов выписки: 14
06.04.2023г. № КУВИ-001/2023-81386109			
Кадастровый номер:		05:42:000062:185	
		<p>габаритов в плане и с возможностью достройки до трех этажей с учетом указанных высотных ограничений; ведение хозяйственной деятельности, не угрожающей сохранности памятников архитектуры; земляные работы для прокладки инженерных коммуникаций вне зон археологического наблюдения, проведения дорожных работ и работ по благоустройству; устройство автомобильных стоянок на 10-12 легковых автомобилей; устройство регулярного, в том числе линейного озеленения; осуществление рекультивации и благоустройства исследованной территории; воссоздание утраченных участков южной крепостной стены на обнаруженных фундаментах. Запрещается: снос исторически ценных градоформирующих объектов; строительство зданий, по своей архитектуре вступающих в противоречие (дисгармонирующих) со сложившейся историко-архитектурной средой; размещение новых промышленных, транспортных и коммунальных предприятий; размещение стадионов и крупных спортивных и общественных залов; укрупнение существующих кварталов и перекрытие застройкой их существующих улиц и переулков; устройство на уровне земли автобусных стоянок; превышение плотности застройки кварталов более 40 процентов; осуществление любых земляных работ без соответствующего разрешения уполномоченного регионального органа исполнительной власти в области государственной охраны и сохранения объектов культурного наследия; оставление без рекультивации участков археологических раскопок; любое новое строительство или реконструкция существующей застройки на месте прохождения древних крепостных стен.; Реестровый номер границы: 05.42.2.40</p>	

полное наименование должности	 ДОКУМЕНТ ПОДПИСАН ЭЛЕКТРОННОЙ ПОДПИСЬЮ Сертификат: 3094B7974B3CA8E1F07A347CFAD6FA78 Владелец: ФЕДЕРАЛЬНАЯ СЛУЖБА ГОСУДАРСТВЕННОЙ РЕГИСТРАЦИИ, КАДАСТРА И КАРТОГРАФИИ Действителен: с 17.05.2022 по 10.08.2023	инициалы, фамилия
-------------------------------	---	-------------------

## Выписка из Единого государственного реестра недвижимости об объекте недвижимости

## Сведения о частях земельного участка

Земельный участок			
вид объекта недвижимости			
Лист № 1 раздела 4.2	Всего листов раздела 4.2: 2	Всего разделов: 8	Всего листов выписки: 14
06.04.2023г. № КУВИ-001/2023-81386109			
Кадастровый номер:		05:42:000062:185	

Сведения о характерных точках границы части (частей) земельного участка				
Учетный номер части: 05:42:000062:185/1				
Система координат МСК-05				
Номер точки	Координаты, м		Описание закрепления на местности	Средняя квадратичная погрешность определения координат характерных точек границ земельного участка, м
	X	Y		
1	2	3	4	5
1	116489.45	415897.41	-	0.3
2	116477.87	415901.81	-	0.3
3	116489.35	415933.28	-	-
4	116491.48	415932.35	-	0.1
5	116493.92	415938.73	-	-
6	116515.05	415930.76	-	0.3
7	116504.55	415903.32	-	0.3
8	116493.31	415907.56	-	0.3
1	116489.45	415897.41	-	0.3



ДОКУМЕНТ ПОДПИСАН  
ЭЛЕКТРОННОЙ ПОДПИСЬЮ

Сертификат: 3094B7974B3CA8E1F07A347CFAD6FA78

Владелец: ФЕДЕРАЛЬНАЯ СЛУЖБА ГОСУДАРСТВЕННОЙ  
РЕГИСТРАЦИИ, КАДАСТРА И КАРТОГРАФИИ  
Действителен: с 17.05.2022 по 10.08.2023

полное наименование должности

инициалы, фамилия

Земельный участок			
вид объекта недвижимости			
Лист № 2 раздела 4.2	Всего листов раздела 4.2: 2	Всего разделов: 8	Всего листов выписки: 14

06.04.2023г. № КУВИ-001/2023-81386109

Кадастровый номер: 05:42:000062:185

Сведения о характерных точках границы части (частей) земельного участка				
Учетный номер части: 05:42:000062:185/2				
Система координат МСК-05				
Номер точки	Координаты, м		Описание закрепления на местности	Средняя квадратичная погрешность определения координат характерных точек границ земельного участка, м
	X	Y		
1	2	3	4	5
1	116491.48	415932.35	-	0.1
2	116489.35	415933.28	-	-
3	116491.65	415939.59	-	0.3
4	116493.92	415938.73	-	-
1	116491.48	415932.35	-	0.1



ДОКУМЕНТ ПОДПИСАН  
ЭЛЕКТРОННОЙ ПОДПИСЬЮ

Сертификат: 3094B7974B3CA8E1F07A347CFAD6FA78

Владелец: ФЕДЕРАЛЬНАЯ СЛУЖБА ГОСУДАРСТВЕННОЙ

РЕГИСТРАЦИИ, КАДАСТРА И КАРТОГРАФИИ

Действителен: с 17.05.2022 по 10.08.2023

полное наименование должности

инициалы, фамилия