

Филиал Федерального государственного бюджетного учреждения «Федеральная кадастровая палата Федеральной службы государственной регистрации, кадастра и картографии» по Калужской области  
полное наименование органа регистрации прав

Выписка из Единого государственного реестра недвижимости об объекте недвижимости

Сведения о характеристиках объекта недвижимости

На основании запроса от 09.06.2022, поступившего на рассмотрение 09.06.2022, сообщаем, что согласно записям Единого государственного реестра недвижимости:

Раздел 1 Лист 1

Земельный участок			
вид объекта недвижимости			

Лист № 1 раздела 1	Всего листов раздела 1: 3	Всего разделов: 8	Всего листов выписки: 24
--------------------	---------------------------	-------------------	--------------------------

09.06.2022г. № КУВИ-001/2022-91948879	
Кадастровый номер:	40:07:050201:24
Номер кадастрового квартала:	40:07:050201
Дата присвоения кадастрового номера:	30.09.2004

Ранее присвоенный государственный учетный номер:	40:07:05 02 01:0009
Местоположение:	Местоположение установлено относительно ориентира, расположенного в границах участка. Почтовый адрес ориентира: обл. Калужская, р-н Жуковский, д. Воробы, ул. Лесная, дом 29.
Площадь:	1500 +/- 27
Кадастровая стоимость, руб.:	898830
Кадастровые номера расположенных в пределах земельного участка объектов недвижимости:	данные отсутствуют
Кадастровые номера объектов недвижимости, из которых образован объект недвижимости:	данные отсутствуют
Кадастровые номера образованных объектов недвижимости:	данные отсутствуют
Категория земель:	Земли населенных пунктов
Виды разрешенного использования:	Для индивидуального жилищного строительства
Сведения о кадастровом инженеру:	данные отсутствуют
Сведения о лесах, водных объектах и об иных природных объектах, расположенных в пределах земельного участка:	данные отсутствуют
Сведения о том, что земельный участок полностью расположен в границах зоны с особыми условиями использования территории, территории объекта культурного наследия, публичного сервитута:	данные отсутствуют
Сведения о том, что земельный участок расположен в границах особой экономической зоны, территории опережающего социально-экономического развития, зоны территориального развития в Российской Федерации, игровой зоны:	данные отсутствуют

полное наименование должности	подпись	инициалы, фамилия
-------------------------------	---------	-------------------

М.П.

Земельный участок		
вид объекта недвижимости		
Лист № 2 раздела 1	Всего листов раздела 1: 3	Всего разделов: 8
Всего листов выписки: 24		
09.06.2022г. № КУВИ-001/2022-91948879		
Кадастровый номер:	40:07:050201:24	
Сведения о том, что земельный участок расположен в границах особо охраняемой природной территории, охотничьих угодий, лесничеств:	данные отсутствуют	
Сведения о результатах проведения государственного земельного надзора:	данные отсутствуют	
Сведения о расположении земельного участка в границах территории, в отношении которой утвержден проект межевания территории:	данные отсутствуют	
Условный номер земельного участка:	данные отсутствуют	
Сведения о принятии акта и (или) заключении договора, предусматривающих предоставление в соответствии с земельным законодательством исполнительным органом государственным органом власти или органом местного самоуправления, находящегося в государственной или муниципальной собственности земельного участка для строительства наемного дома социального использования или наемного дома коммерческого использования:	данные отсутствуют	
Сведения о том, что земельный участок или земельные участки образованы на основании решения об изъятии земельного участка и (или) расположенного на нем объекта недвижимости для государственных или муниципальных нужд:	данные отсутствуют	
Сведения о том, что земельный участок образован из земель или земельного участка, государственная собственность на которые не разграничена:	данные отсутствуют	
Сведения о наличии земельного спора о местоположении границ земельных участков:	данные отсутствуют	
Статус записи об объекте недвижимости:	Сведения об объекте недвижимости имеют статус "актуальные, ранее учтенные"	
Особые отметки:	Сведения об ограничениях права на объект недвижимости, обременениях данного объекта, не зарегистрированных в реестре прав, ограничений прав и обременений недвижимого имущества: вид ограничения (обременения): ограничения прав на земельный участок, предусмотренные статьями 56, 56.1 Земельного кодекса Российской Федерации; срок действия: с 09.06.2016; реквизиты документа-основания: plot от 21.04.2016 № б/н выдан: Кадастровый инженер. вид ограничения (обременения): ограничения прав на земельный участок, предусмотренные статьями 56, 56.1 Земельного кодекса Российской Федерации; срок действия: с 07.06.2021; реквизиты документа-основания: постановление Правительства РФ от 24.02.2009 г. N 160 "О порядке установления охранных зон объектов электросетевого хозяйства и особых условий использования	
полное наименование должности	подпись	инициалы, фамилия

М.П.

Земельный участок			
вид объекта недвижимости			
Лист № 3 раздела 1	Всего листов раздела 1: 3	Всего разделов: 8	Всего листов выписки: 24
09.06.2022г. № КУВИ-001/2022-91948879			
Кадастровый номер:	40:07:050201:24		
	земельных участков, расположенных в границах таких зон" от 24.02.2009 № 160 выдан: Правительство РФ. вид ограничения (обременения): ограничения прав на земельный участок, предусмотренные статьями 56, 56.1 Земельного кодекса Российской Федерации; срок действия: с 13.10.2021; реквизиты документа-основания: решение о согласовании границ охранной зоны объекта электросетевого хозяйства от 24.02.2009 № 160 выдан: Правительство РФ.		
Получатель выписки:	Назаренко Егор Алексеевич		

полное наименование должности	подпись	инициалы, фамилия

М.П.

## Выписка из Единого государственного реестра недвижимости об объекте недвижимости

## Сведения о зарегистрированных правах

Земельный участок			
вид объекта недвижимости			
Лист № 1 раздела 2	Всего листов раздела 2: 5	Всего разделов: 8	Всего листов выписки: 24
09.06.2022г. № КУВИ-001/2022-91948879			
Кадастровый номер:		40:07:050201:24	
1	Правообладатель (правообладатели):	1.1	Общество с ограниченной ответственностью "Миллтаун", ИНН: 7705967512, ОГРН: 1117746878105
2	Вид, номер, дата и время государственной регистрации права:	2.1	Собственность 40-40-07/010/2011-348 16.12.2011 00:00:00
3	Сведения об осуществлении государственной регистрации сделки, права без необходимого в силу закона согласия третьего лица, органа:	3.1	данные отсутствуют
4	Ограничение прав и обременение объекта недвижимости:		
4.1	вид:	Запрещение регистрации	
	дата государственной регистрации:	04.04.2022 14:13:26	
	номер государственной регистрации:	40:07:050201:24-40/104/2022-16	
	срок, на который установлено ограничение прав и обременение объекта недвижимости:	не установлен	
	лицо, в пользу которого установлено ограничение прав и обременение объекта недвижимости:	Не определено	
	основание государственной регистрации:	Постановление о запрете на совершение действий по регистрации, № 157800489/7739, выдан 30.03.2022, Межрайонный отдел судебных приставов по особым исполнительным производствам неимущественного характера Управления Федеральной службы судебных приставов по Москве	
	сведения об осуществлении государственной регистрации сделки, права, ограничения права без необходимого в силу закона согласия третьего лица, органа:	данные отсутствуют	
	сведения об управляющем залогом и о договоре управления залогом, если такой договор заключен для управления ипотекой:	данные отсутствуют	

полное наименование должности	подпись	инициалы, фамилия
-------------------------------	---------	-------------------

М.П.

Земельный участок		
вид объекта недвижимости		
Лист № 2 раздела 2	Всего листов раздела 2: 5	
Всего разделов: 8	Всего листов выписки: 24	
09.06.2022г. № КУВИ-001/2022-91948879		
Кадастровый номер:	40:07:050201:24	
4.2	вид:	Запрещение регистрации
	дата государственной регистрации:	17.11.2021 14:47:26
	номер государственной регистрации:	40:07:050201:24-40/104/2021-15
	срок, на который установлено ограничение прав и обременение объекта недвижимости:	не установлен
	лицо, в пользу которого установлено ограничение прав и обременение объекта недвижимости:	Не определено
	основание государственной регистрации:	Постановление о запрете на совершение действий по регистрации, № 2090830363/7743, выдан 15.11.2021, Межрайонный отдел судебных приставов по исполнению постановлений налоговых органов Главного Управления Федеральной службы судебных приставов по Москве
	сведения об осуществлении государственной регистрации сделки, права, ограничения права без необходимого в силу закона согласия третьего лица, органа:	данные отсутствуют
	сведения об управляющем залогом и о договоре управления залогом, если такой договор заключен для управления ипотекой:	данные отсутствуют
4.3	вид:	Запрещение регистрации
	дата государственной регистрации:	14.07.2021 10:55:19
	номер государственной регистрации:	40:07:050201:24-40/104/2021-11
	срок, на который установлено ограничение прав и обременение объекта недвижимости:	не установлен
	лицо, в пользу которого установлено ограничение прав и обременение объекта недвижимости:	не определено
	основание государственной регистрации:	Постановление о запрете на совершение действий по регистрации (pdf), № 2030966130/7743, выдан 21.04.2021, Межрайонный отдел судебных приставов по исполнению постановлений налоговых органов Управления Федеральной службы судебных приставов по Москве
	сведения об осуществлении государственной регистрации сделки, права, ограничения права без необходимого в силу закона согласия третьего лица, органа:	данные отсутствуют
	сведения об управляющем залогом и о договоре управления залогом, если такой договор заключен для управления ипотекой:	данные отсутствуют

полное наименование должности	подпись	инициалы, фамилия
-------------------------------	---------	-------------------

М.П.

Земельный участок		
вид объекта недвижимости		
Лист № 3 раздела 2	Всего листов раздела 2: 5	
Всего разделов: 8	Всего листов выписки: 24	
09.06.2022г. № КУВИ-001/2022-91948879		
Кадастровый номер:	40:07:050201:24	
4.4	вид:	Ипотека
	дата государственной регистрации:	14.06.2018 10:52:14
	номер государственной регистрации:	40:07:050201:24-40/007/2018-1
	срок, на который установлено ограничение прав и обременение объекта недвижимости:	Срок действия с 14.06.2018 по 30.06.2023 с 14.06.2018 по 30.06.2023
	лицо, в пользу которого установлено ограничение прав и обременение объекта недвижимости:	Акционерное общество Коммерческий Банк "РУБЛЕВ" (ЗАО КБ "РУБЛЕВ"), ИНН: 7744001151, ОГРН: 1027700159233
	основание государственной регистрации:	Договор ипотеки № 14-ЗЛ/2 (Залога недвижимого имущества), выдан 06.04.2018
	сведения об осуществлении государственной регистрации сделки, права, ограничения права без необходимого в силу закона согласия третьего лица, органа:	данные отсутствуют
	сведения об управляющем залогом и о договоре управления залогом, если такой договор заключен для управления ипотекой:	данные отсутствуют
4.5	вид:	Ипотека
	дата государственной регистрации:	15.09.2015 11:55:11
	номер государственной регистрации:	40-40/007-40/007/001/2015-1670/1
	срок, на который установлено ограничение прав и обременение объекта недвижимости:	Срок действия с 15.09.2015 по 01.06.2018 с 15.09.2015 по 01.06.2018
	лицо, в пользу которого установлено ограничение прав и обременение объекта недвижимости:	Акционерное общество Коммерческий Банк "РУБЛЕВ" (ЗАО КБ "РУБЛЕВ"), ИНН: 7744001151, ОГРН: 1027700159233
	основание государственной регистрации:	Договор ипотеки (залога недвижимого имущества), выдан 13.08.2015
	сведения об осуществлении государственной регистрации сделки, права, ограничения права без необходимого в силу закона согласия третьего лица, органа:	данные отсутствуют
	сведения об управляющем залогом и о договоре управления залогом, если такой договор заключен для управления ипотекой:	данные отсутствуют
4	Ограничение прав и обременение объекта недвижимости:	

полное наименование должности	подпись	инициалы, фамилия
-------------------------------	---------	-------------------

М.П.

Земельный участок		
вид объекта недвижимости		
Лист № 4 раздела 2	Всего листов раздела 2: 5	Всего разделов: 8
Всего листов выписки: 24		
09.06.2022г. № КУВИ-001/2022-91948879		
Кадастровый номер:	40:07:050201:24	
4.1	вид:	Запрещение регистрации
	дата государственной регистрации:	13.01.2021 15:28:56
	номер государственной регистрации:	40:07:050201:24-40/104/2021-3
	срок, на который установлено ограничение прав и обременение объекта недвижимости:	не установлен
	лицо, в пользу которого установлено ограничение прав и обременение объекта недвижимости:	не определено
	основание государственной регистрации:	Постановление о запрете на совершение действий по регистрации (pdf), № 1992712944/7743, выдан 31.12.2020, Межрайонный отдел судебных приставов по исполнению постановлений налоговых органов Управления Федеральной службы судебных приставов по Москве
	сведения об осуществлении государственной регистрации сделки, права, ограничения права без необходимого в силу закона согласия третьего лица, органа:	данные отсутствуют
	сведения об управляющем залогом и о договоре управления залогом, если такой договор заключен для управления ипотекой:	данные отсутствуют
4.2	вид:	Запрещение регистрации
	дата государственной регистрации:	24.12.2020 11:41:12
	номер государственной регистрации:	40:07:050201:24-40/104/2020-2
	срок, на который установлено ограничение прав и обременение объекта недвижимости:	Не установлен
	лицо, в пользу которого установлено ограничение прав и обременение объекта недвижимости:	Не определено
	основание государственной регистрации:	Постановление о запрете на совершение действий по регистрации (pdf), № 1988040899/7743, выдан 18.12.2020, Межрайонное отделение по особым исполнительным производствам Управления Федеральной службы судебных приставов по Калужской области
	сведения об осуществлении государственной регистрации сделки, права, ограничения права без необходимого в силу закона согласия третьего лица, органа:	данные отсутствуют
	сведения об управляющем залогом и о договоре управления залогом, если такой договор заключен для управления ипотекой:	данные отсутствуют
5	Договоры участия в долевом строительстве:	не зарегистрировано
6	Заявленные в судебном порядке права требования:	данные отсутствуют

полное наименование должности	подпись	инициалы, фамилия

М.П.

Земельный участок		
вид объекта недвижимости		
Лист № 5 раздела 2	Всего листов раздела 2: 5	Всего разделов: 8
Всего листов выписки: 24		
09.06.2022г. № КУВИ-001/2022-91948879		
Кадастровый номер:	40:07:050201:24	
7	Сведения о возражении в отношении зарегистрированного права:	данные отсутствуют
8	Сведения о наличии решения об изъятии объекта недвижимости для государственных и муниципальных нужд:	данные отсутствуют
9	Сведения о невозможности государственной регистрации без личного участия правообладателя или его законного представителя:	данные отсутствуют
10	Правопритязания и сведения о наличии поступивших, но не рассмотренных заявлений о проведении государственной регистрации права (перехода, прекращения права), ограничения права или обременения объекта недвижимости, сделки в отношении объекта недвижимости:	Представлены документы на государственную регистрацию: Право: Реестровая запись
11	Сведения о невозможности государственной регистрации перехода, прекращения, ограничения права на земельный участок из земель сельскохозяйственного назначения:	данные отсутствуют

полное наименование должности	подпись	инициалы, фамилия

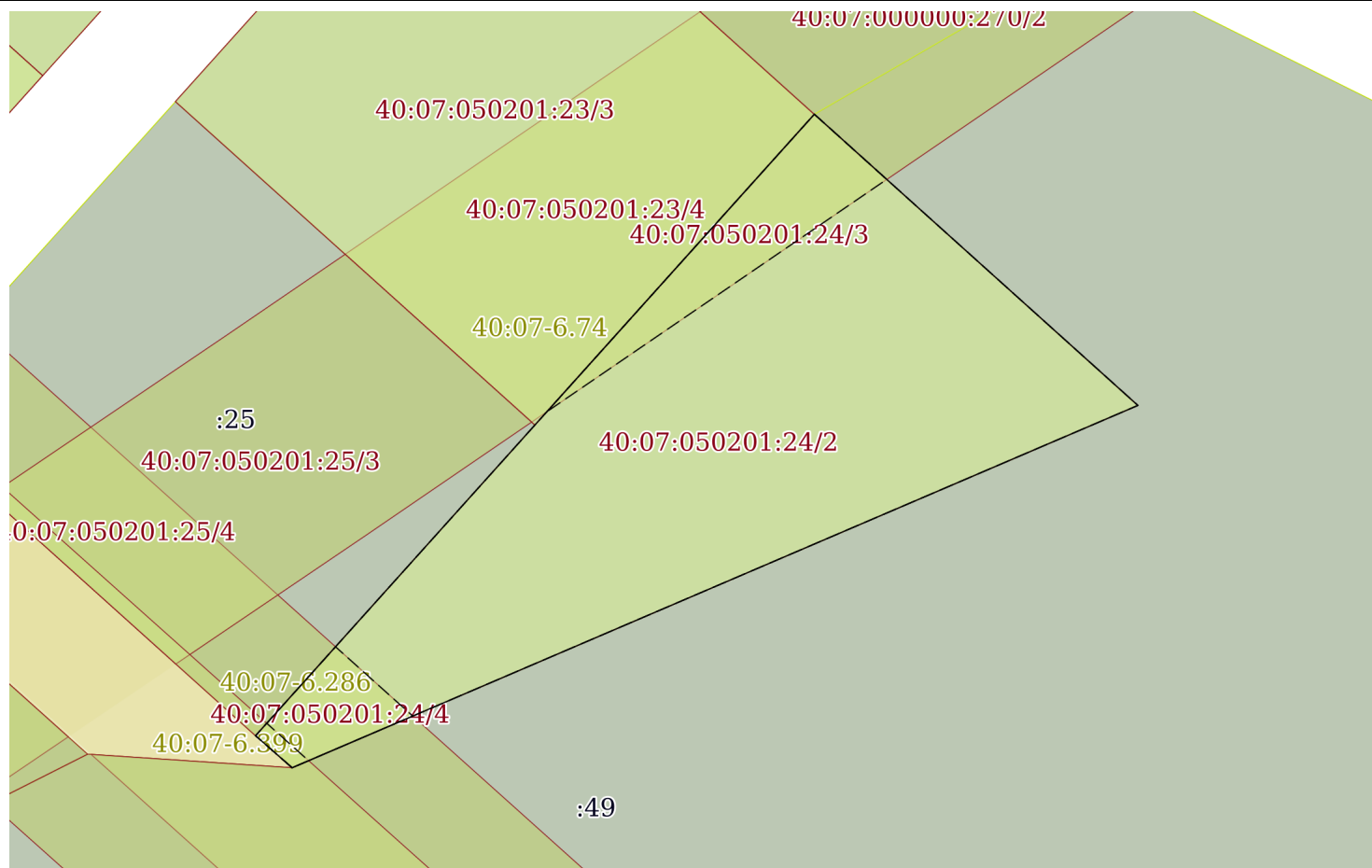
М.П.



Выписка из Единого государственного реестра недвижимости об объекте недвижимости  
 Описание местоположения земельного участка

Земельный участок			
вид объекта недвижимости			
Лист № 1 раздела 3	Всего листов раздела 3: 1	Всего разделов: 8	Всего листов выписки: 24
09.06.2022г. № КУВИ-001/2022-91948879			
Кадастровый номер:		40:07:050201:24	

План (чертеж, схема) земельного участка



Масштаб 1:600      Условные обозначения:

полное наименование должности	подпись	инициалы, фамилия

М.П.

## Выписка из Единого государственного реестра недвижимости об объекте недвижимости

## Описание местоположения земельного участка

Земельный участок			
вид объекта недвижимости			
Лист № 1 раздела 3.1	Всего листов раздела 3.1: 1	Всего разделов: 8	Всего листов выписки: 24
09.06.2022г. № КУВИ-001/2022-91948879			
Кадастровый номер:		40:07:050201:24	

Описание местоположения границ земельного участка							
№ п/п	Номер точки		Дирекционный угол	Горизонтальное проложение, м	Описание закрепления на местности	Кадастровые номера смежных участков	Сведения об адресах правообладателей смежных земельных участков
	начальная	конечная					
1	2	3	4	5	6	7	8
1	1.1.1	1.1.2	131°58.4'	37.5	данные отсутствуют	40:07:051210:49	данные отсутствуют
2	1.1.1	1.1.1			данные отсутствуют	40:07:050201:23, 40:07:051401:2	адрес отсутствует; данные отсутствуют
3	1.1.2	1.1.3	246°49.1'	79.28	данные отсутствуют	40:07:051210:49	данные отсутствуют
4	1.1.3	1.1.4	311°13.5'	4.19	данные отсутствуют	данные отсутствуют	данные отсутствуют
5	1.1.4	1.1.1	41°58.3'	72.0	данные отсутствуют	данные отсутствуют	данные отсутствуют
6	1.1.4	1.1.4			данные отсутствуют	40:07:050201:25	адрес отсутствует

полное наименование должности	подпись	инициалы, фамилия

М.П.

## Выписка из Единого государственного реестра недвижимости об объекте недвижимости

## Описание местоположения земельного участка

Земельный участок			
вид объекта недвижимости			
Лист № 1 раздела 3.2	Всего листов раздела 3.2: 1	Всего разделов: 8	Всего листов выписки: 24
09.06.2022г. № КУВИ-001/2022-91948879			
Кадастровый номер:		40:07:050201:24	

Сведения о характерных точках границы земельного участка				
Система координат 40.1				
Номер точки	Координаты, м		Описание закрепления на местности	Средняя квадратичная погрешность определения координат характерных точек границ земельного участка, м
	X	Y		
1	2	3	4	5
1	500773.68	1333879.25	-	0.1
2	500720.15	1333831.1	-	0.1
3	500717.39	1333834.25	-	0.1
4	500748.6	1333907.13	-	0.1
5	500773.68	1333879.25	-	0.1

полное наименование должности	подпись	инициалы, фамилия
-------------------------------	---------	-------------------

М.П.

Выписка из Единого государственного реестра недвижимости об объекте недвижимости  
Сведения о частях земельного участка

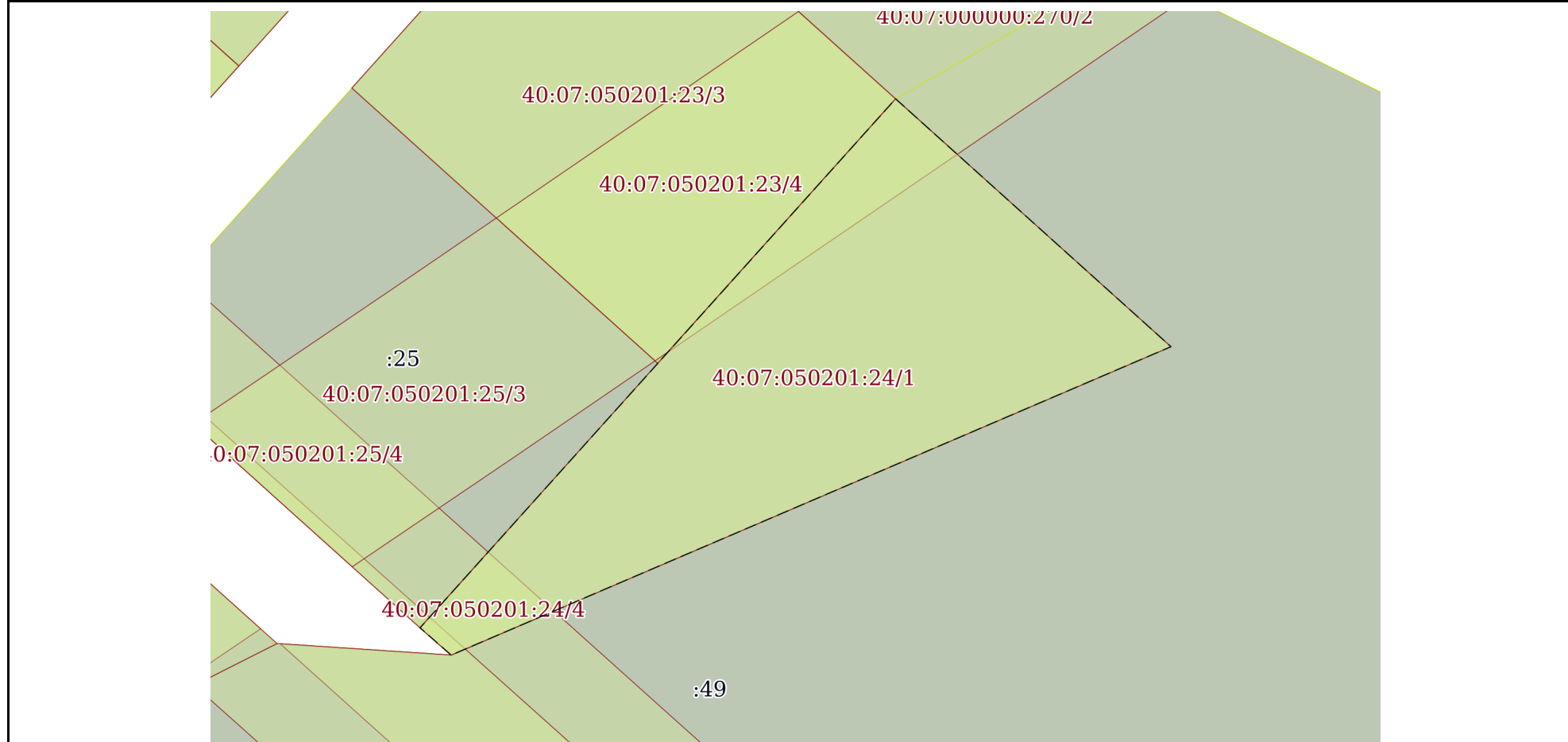
Земельный участок			
вид объекта недвижимости			

Лист № 1 раздела 4	Всего листов раздела 4: 5	Всего разделов: 8	Всего листов выписки: 24
--------------------	---------------------------	-------------------	--------------------------

09.06.2022г. № КУВИ-001/2022-91948879

Кадастровый номер: 40:07:050201:24

План (чертеж, схема) части земельного участка Учетный номер части: 40:07:050201:24/1



Масштаб 1:600      Условные обозначения:

полное наименование должности	подпись	инициалы, фамилия
-------------------------------	---------	-------------------

М.П.

Земельный участок			
вид объекта недвижимости			
Лист № 2 раздела 4	Всего листов раздела 4: 5	Всего разделов: 8	Всего листов выписки: 24
09.06.2022г. № КУВИ-001/2022-91948879			
Кадастровый номер:		40:07:050201:24	

План (чертеж, схема) части земельного участка	Учетный номер части: 40:07:050201:24/2
Масштаб 1:600	Условные обозначения:

полное наименование должности	подпись	инициалы, фамилия
-------------------------------	---------	-------------------

М.П.

Земельный участок

вид объекта недвижимости

Лист № 3 раздела 4

Всего листов раздела 4: 5

Всего разделов: 8

Всего листов выписки: 24

09.06.2022г. № КУВИ-001/2022-91948879

Кадастровый номер:

40:07:050201:24

План (чертеж, схема) части земельного участка

Учетный номер части: 40:07:050201:24/3

40:07:050201:23/3

40:07:050201:23/4

40:07:050201:24/3

40:07:050201:24/1

Масштаб 1:300

Условные обозначения:

полное наименование должности

подпись

инициалы, фамилия

М.П.

Земельный участок

вид объекта недвижимости

Лист № 4 раздела 4

Всего листов раздела 4: 5

Всего разделов: 8

Всего листов выписки: 24

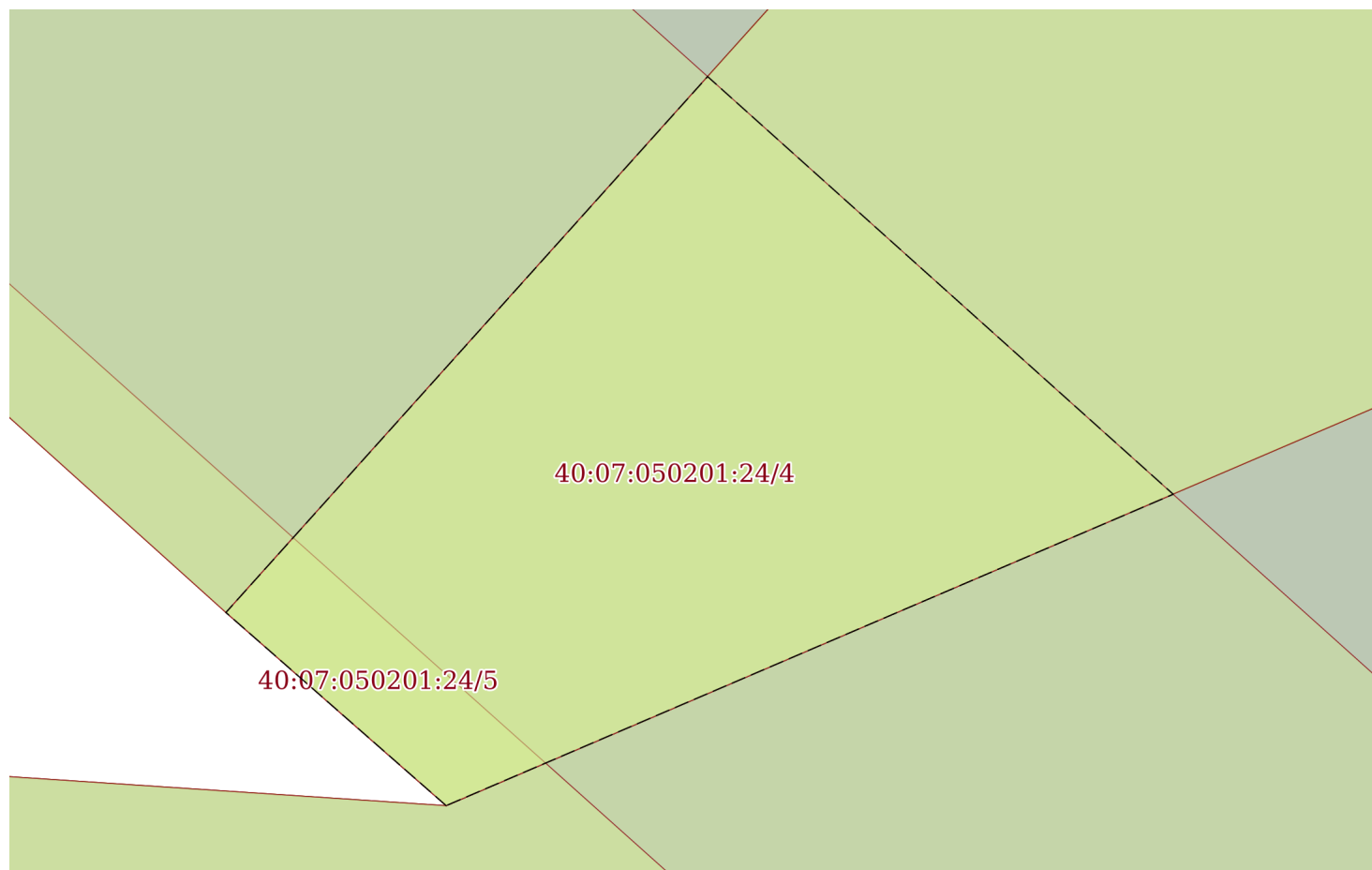
09.06.2022г. № КУВИ-001/2022-91948879

Кадастровый номер:

40:07:050201:24

План (чертеж, схема) части земельного участка

Учетный номер части: 40:07:050201:24/4



Масштаб 1:100

Условные обозначения:

полное наименование должности

подпись

инициалы, фамилия

М.П.

Земельный участок

вид объекта недвижимости

Лист № 5 раздела 4

Всего листов раздела 4: 5

Всего разделов: 8

Всего листов выписки: 24

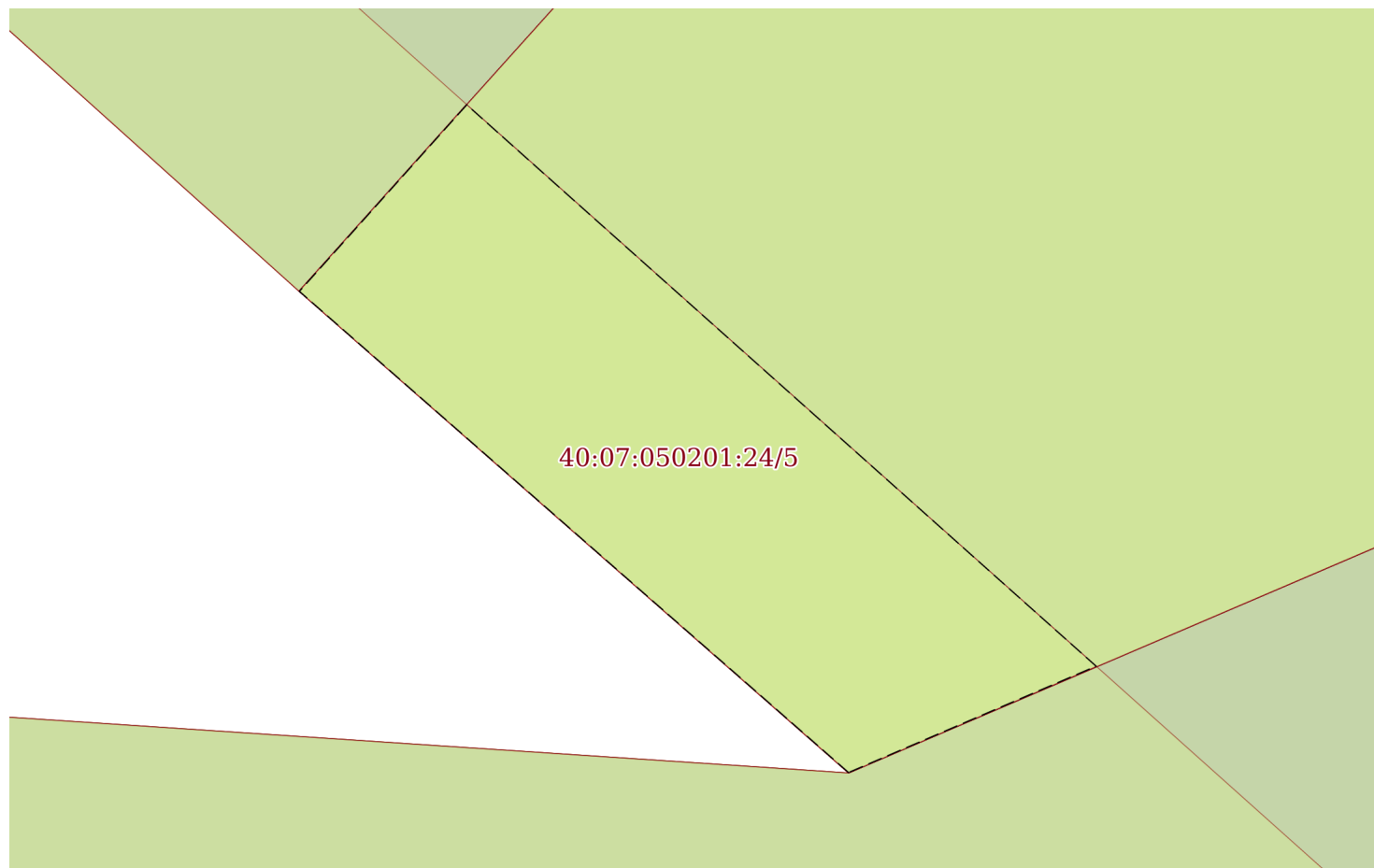
09.06.2022г. № КУВИ-001/2022-91948879

Кадастровый номер:

40:07:050201:24

План (чертеж, схема) части земельного участка

Учетный номер части: 40:07:050201:24/5



Масштаб 1:40

Условные обозначения:

полное наименование должности

подпись

инициалы, фамилия

М.П.



Выписка из Единого государственного реестра недвижимости об объекте недвижимости  
Сведения о частях земельного участка

Земельный участок			
вид объекта недвижимости			

Лист № 1 раздела 4.1	Всего листов раздела 4.1: 3	Всего разделов: 8	Всего листов выписки: 24
----------------------	-----------------------------	-------------------	--------------------------

09.06.2022г. № КУВИ-001/2022-91948879

Кадастровый номер: 40:07:050201:24

Учетный номер части	Площадь, м2	Содержание ограничения в использовании или ограничения права на объект недвижимости или обременения объекта недвижимости
1	2	3
40:07:050201:24/1	1500	данные отсутствуют
40:07:050201:24/2	1500	данные отсутствуют
40:07:050201:24/3	145	вид ограничения (обременения): ограничения прав на земельный участок, предусмотренные статьями 56, 56.1 Земельного кодекса Российской Федерации; Срок действия: с 2016-06-09; реквизиты документа-основания: plot от 21.04.2016 № б/н выдан: Кадастровый инженер; Содержание ограничения (обременения): Содержание ограничений использования объектов недвижимости в границах охранной зоны приведены в Правилах установления охранных зон объектов электросетевого хозяйства и особых условий использования земельных участков, расположенных в границах таких зон, утвержденных Постановлением Правительства Российской Федерации от 24 февраля 2009 г. №160; Реестровый номер границы: 40.07.2.74
40:07:050201:24/4	67	вид ограничения (обременения): ограничения прав на земельный участок, предусмотренные статьями 56, 56.1 Земельного кодекса Российской Федерации; Срок действия: с 2021-06-07; реквизиты документа-основания: постановление Правительства РФ от 24.02.2009 г. N 160 "О порядке установления охранных зон объектов электросетевого хозяйства и особых условий использования земельных участков, расположенных в границах таких зон" от 24.02.2009 № 160 выдан: Правительство РФ; Содержание ограничения (обременения): Ограничения на использование объекта: Постановление Правительства РФ от 24 февраля 2009 г. N 160 "О порядке установления охранных зон объектов электросетевого хозяйства и особых условий использования земельных участков, расположенных в границах таких зон". В охранных зонах запрещается осуществлять любые действия, которые могут нарушить безопасную работу объектов электросетевого хозяйства, в том числе привести к их повреждению или уничтожению, и (или) повлечь причинение вреда жизни, здоровью граждан и имуществу физических или юридических лиц, а также повлечь нанесение экологического ущерба и возникновение пожаров, в том числе: а) набрасывать на провода и опоры воздушных линий электропередачи посторонние предметы, а также подниматься на опоры воздушных линий электропередачи; б) размещать любые объекты и предметы (материалы) в пределах созданных в соответствии с требованиями нормативно-технических документов проходов и подъездов для доступа к объектам электросетевого хозяйства, а также проводить любые работы и возводить сооружения, которые могут препятствовать доступу к объектам электросетевого хозяйства, без создания необходимых для такого доступа проходов и подъездов; в) находиться в пределах огороженной территории и помещениях распределительных устройств и подстанций, открывать двери и люки распределительных устройств и подстанций, производить переключения и подключения в электрических сетях (указанное требование не распространяется на работников, занятых выполнением разрешенных в установленном порядке работ), разводить огонь в пределах охранных зон вводных и распределительных устройств, подстанций, воздушных линий электропередачи, а также в охранных зонах кабельных линий электропередачи; г) размещать свалки; д) производить работы ударными механизмами, сбрасывать тяжести массой свыше 5 тонн, производить сброс и слив едких и коррозионных веществ и горюче-смазочных материалов (в охранных зонах подземных кабельных линий электропередачи). В охранных зонах, установленных для объектов электросетевого хозяйства напряжением до 1000 вольт, помимо действий, предусмотренных пунктом 10 настоящих Правил, без письменного решения о согласовании сетевых организаций запрещается: а) размещать детские и спортивные площадки, стадионы, рынки, торговые

полное наименование должности	подпись	инициалы, фамилия
-------------------------------	---------	-------------------

М.П.

Земельный участок			
вид объекта недвижимости			
Лист № 2 раздела 4.1	Всего листов раздела 4.1: 3	Всего разделов: 8	Всего листов выписки: 24
09.06.2022г. № КУВИ-001/2022-91948879			
Кадастровый номер:		40:07:050201:24	
		<p>точки, полевые станы, загоны для скота, гаражи и стоянки всех видов машин и механизмов, садовые, огородные и дачные земельные участки, объекты садоводческих, огороднических или дачных некоммерческих объединений, объекты жилищного строительства, в том числе индивидуального (в охранных зонах воздушных линий электропередачи); б) складировать или размещать хранилища любых, в том числе горюче-смазочных, материалов; в) устраивать причалы для стоянки судов, барж и плавучих кранов, бросать якоря с судов и осуществлять их проход с отданными якорями, цепями, лотами, волокушами и тралами (в охранных зонах подводных кабельных линий электропередачи). Ширина охранной зоны по обе стороны линии электропередачи от крайних проводов-10м ( 5 - для линий с самонесущими или изолированными проводами, размещенных в границах населенных пунктов). Ширина охранной зоны по обе стороны подземной кабельной линии электропередачи от крайних кабелей-1 м.; Реестровый номер границы: 40:07-6.286; Вид объекта реестра границ: Зона с особыми условиями использования территории; Вид зоны по документу: охранная зона ВЛ-10 №4 ПС Воробы (Калужская область, Жуковский район); Тип зоны: Охранная зона инженерных коммуникаций</p>	
40:07:050201:24/5	6	<p>вид ограничения (обременения): ограничения прав на земельный участок, предусмотренные статьями 56, 56.1 Земельного кодекса Российской Федерации; Срок действия: с 2021-10-13; реквизиты документа-основания: решение о согласовании границ охранной зоны объекта электросетевого хозяйства от 24.02.2009 № 160 выдан: Правительство РФ; Содержание ограничения (обременения): Ограничения на использование объекта:Постановление Правительства РФ от 24 февраля 2009 г. N 160 "О порядке установления охранных зон объектов электросетевого хозяйства и особых условий использования земельных участков, расположенных в границах таких зон". В охранных зонах запрещается осуществлять любые действия, которые могут нарушить безопасную работу объектов электросетевого хозяйства, в том числе привести к их повреждению или уничтожению, и (или) повлечь причинение вреда жизни, здоровью граждан и имуществу физических или юридических лиц, а также повлечь нанесение экологического ущерба и возникновение пожаров, в том числе:а) набрасывать на провода и опоры воздушных линий электропередачи посторонние предметы, а также подниматься на опоры воздушных линий электропередачи;б) размещать любые объекты и предметы (материалы) в пределах созданных в соответствии с требованиями нормативно-технических документов проходов и подъездов для доступа к объектам электросетевого хозяйства, а также проводить любые работы и возводить сооружения, которые могут препятствовать доступу к объектам электросетевого хозяйства, без создания необходимых для такого доступа проходов и подъездов;в) находиться в пределах огороженной территории и помещениях распределительных устройств и подстанций, открывать двери и люки распределительных устройств и подстанций, производить переключения и подключения в электрических сетях (указанное требование не распространяется на работников, занятых выполнением разрешенных в установленном порядке работ), разводить огонь в пределах охранных зон вводных и распределительных устройств, подстанций, воздушных линий электропередачи, а также в охранных зонах кабельных линий электропередачи;г) размещать свалки;д) производить работы ударными механизмами, сбрасывать тяжести массой свыше 5 тонн, производить сброс и слив едких и коррозионных веществ и горюче-смазочных материалов (в охранных зонах подземных кабельных линий электропередачи).</p> <p>В охранных зонах, установленных для объектов электросетевого хозяйства напряжением до 1000 вольт, помимо действий, предусмотренных пунктом 10 настоящих Правил, без письменного решения о согласовании сетевых организаций запрещается:а) размещать детские и спортивные площадки, стадионы, рынки, торговые точки, полевые станы, загоны для скота, гаражи и стоянки всех видов машин и механизмов, садовые, огородные и дачные земельные участки, объекты садоводческих, огороднических или дачных некоммерческих объединений, объекты жилищного строительства, в том числе индивидуального (в охранных зонах воздушных линий электропередачи);б) складировать или размещать хранилища любых, в том числе горюче-смазочных, материалов;в) устраивать причалы для стоянки судов, барж и плавучих кранов, бросать якоря с судов и</p>	
полное наименование должности		подпись	инициалы, фамилия

М.П.

Земельный участок			
вид объекта недвижимости			
Лист № 3 раздела 4.1	Всего листов раздела 4.1: 3	Всего разделов: 8	Всего листов выписки: 24
09.06.2022г. № КУВИ-001/2022-91948879			
Кадастровый номер:		40:07:050201:24	
		<p>осуществлять их проход с отданными якорями, цепями, лотами, волокушами и тралами (в охранных зонах подводных кабельных линий электропередачи).Ширина охранной зоны по обе стороны линии электропередачи от крайних проводов-10м ( 5 - для линий с самонесущими или изолированными проводами, размещенных в границах населенных пунктов).Ширина охранной зоны по обе стороны подземной кабельной линии электропередачи от крайних кабелей-1 м; Реестровый номер границы: 40:07-6.399; Вид объекта реестра границ: Зона с особыми условиями использования территории; Вид зоны по документу: охранная зона объекта электросетевого хозяйства ВЛ-10 кВ №3 ПС «Воробьи», (Калужская область, Жуковский район); Тип зоны: Охранная зона инженерных коммуникаций</p>	

полное наименование должности	подпись	инициалы, фамилия

М.П.

## Выписка из Единого государственного реестра недвижимости об объекте недвижимости

## Сведения о частях земельного участка

Земельный участок			
вид объекта недвижимости			
Лист № 1 раздела 4.2	Всего листов раздела 4.2: 5	Всего разделов: 8	Всего листов выписки: 24
09.06.2022г. № КУВИ-001/2022-91948879			
Кадастровый номер:		40:07:050201:24	

Сведения о характерных точках границы части (частей) земельного участка				
Учетный номер части: 40:07:050201:24/1				
Система координат СК кадастрового округа				
Номер точки	Координаты, м		Описание закрепления на местности	Средняя квадратичная погрешность определения координат характерных точек границ земельного участка, м
	X	Y		
1	2	3	4	5
1	500773.68	1333879.25	-	0.1
2	500720.15	1333831.1	-	0.1
3	500717.39	1333834.25	-	0.1
4	500748.6	1333907.13	-	0.1
5	500773.68	1333879.25	-	0.1

полное наименование должности	подпись	инициалы, фамилия

М.П.

Земельный участок				
вид объекта недвижимости				
Лист № 2 раздела 4.2	Всего листов раздела 4.2: 5		Всего разделов: 8	Всего листов выписки: 24
09.06.2022г. № КУВИ-001/2022-91948879				
Кадастровый номер:			40:07:050201:24	
Сведения о характерных точках границы части (частей) земельного участка				
Учетный номер части: 40:07:050201:24/2				
Система координат СК кадастрового округа				
Номер точки	Координаты, м		Описание закрепления на местности	Средняя квадратичная погрешность определения координат характерных точек границ земельного участка, м
	X	Y		
1	2	3	4	5
1	500773.68	1333879.25	-	0.1
2	500720.15	1333831.1	-	0.1
3	500717.39	1333834.25	-	0.1
4	500748.6	1333907.13	-	0.1
5	500773.68	1333879.25	-	0.1

полное наименование должности	подпись	инициалы, фамилия
-------------------------------	---------	-------------------

М.П.

Земельный участок				
вид объекта недвижимости				
Лист № 3 раздела 4.2	Всего листов раздела 4.2: 5		Всего разделов: 8	Всего листов выписки: 24
09.06.2022г. № КУВИ-001/2022-91948879				
Кадастровый номер:			40:07:050201:24	
Сведения о характерных точках границы части (частей) земельного участка				
Учетный номер части: 40:07:050201:24/3				
Система координат СК кадастрового округа				
Номер точки	Координаты, м		Описание закрепления на местности	Средняя квадратичная погрешность определения координат характерных точек границ земельного участка, м
	X	Y		
1	2	3	4	5
1	500773.68	1333879.25	-	0.1
2	500748.07	1333856.22	-	-
3	500768.07	1333885.49	-	-
4	500773.68	1333879.25	-	0.1

полное наименование должности	подпись	инициалы, фамилия

М.П.

Земельный участок				
вид объекта недвижимости				
Лист № 4 раздела 4.2	Всего листов раздела 4.2: 5		Всего разделов: 8	Всего листов выписки: 24
09.06.2022г. № КУВИ-001/2022-91948879				
Кадастровый номер:			40:07:050201:24	
Сведения о характерных точках границы части (частей) земельного участка				
Учетный номер части: 40:07:050201:24/4				
Система координат				
Номер точки	Координаты, м		Описание закрепления на местности	Средняя квадратичная погрешность определения координат характерных точек границ земельного участка, м
	X	Y		
1	2	3	4	5
1	500717.39	1333834.25	-	-
2	500720.15	1333831.1	-	-
3	500727.81	1333837.99	-	-
4	500721.84	1333844.65	-	-
1	500717.39	1333834.25	-	-

полное наименование должности	подпись	инициалы, фамилия
-------------------------------	---------	-------------------

М.П.

Земельный участок				
вид объекта недвижимости				
Лист № 5 раздела 4.2	Всего листов раздела 4.2: 5		Всего разделов: 8	Всего листов выписки: 24
09.06.2022г. № КУВИ-001/2022-91948879				
Кадастровый номер:			40:07:050201:24	
Сведения о характерных точках границы части (частей) земельного участка				
Учетный номер части: 40:07:050201:24/5				
Система координат				
Номер точки	Координаты, м		Описание закрепления на местности	Средняя квадратичная погрешность определения координат характерных точек границ земельного участка, м
	X	Y		
1	2	3	4	5
1	500717.39	1333834.25	-	-
2	500720.15	1333831.1	-	-
3	500721.22	1333832.06	-	-
4	500718	1333835.67	-	-
1	500717.39	1333834.25	-	-

полное наименование должности	подпись	инициалы, фамилия
-------------------------------	---------	-------------------

М.П.