

Филиал публично-правовой компании "Роскадастр" по Вологодской области
полное наименование органа регистрации прав

Выписка из Единого государственного реестра недвижимости об объекте недвижимости



Сведения о характеристиках объекта недвижимости

На основании запроса от 21.03.2023, поступившего на рассмотрение 21.03.2023, сообщаем, что согласно записям Единого государственного реестра недвижимости:

Раздел 1 Лист 1

Земельный участок			
вид объекта недвижимости			

Лист № 1 раздела 1	Всего листов раздела 1: 3	Всего разделов: 5	Всего листов выписки: 16
--------------------	---------------------------	-------------------	--------------------------

21.03.2023г. № КУВИ-001/2023-67184212	
Кадастровый номер:	35:01:0101035:189(Единое землепользование)
Номер кадастрового квартала:	35:01:0101035
Дата присвоения кадастрового номера:	26.09.2007

Ранее присвоенный государственный учетный номер:	Кадастровый номер 35:01:01 01 035:0189
Местоположение:	Местоположение установлено относительно ориентира, расположенного за пределами участка. Ориентир д. Кузнецово. Участок находится примерно в 1000 м., по направлению на юго-восток от ориентира. Почтовый адрес ориентира: Вологодская обл, р-н Вытегорский, сельское поселение Тудозерское.
Площадь:	63000 +/- 439
Кадастровая стоимость, руб.:	40950
Кадастровые номера расположенных в пределах земельного участка объектов недвижимости:	данные отсутствуют
Кадастровые номера объектов недвижимости, из которых образован объект недвижимости:	35:01:0000000:278
Кадастровые номера образованных объектов недвижимости:	данные отсутствуют
Категория земель:	Земли сельскохозяйственного назначения
Виды разрешенного использования:	Для сельскохозяйственного использования
Сведения о кадастровом инженере:	данные отсутствуют
Сведения о лесах, водных объектах и об иных природных объектах, расположенных в пределах земельного участка:	данные отсутствуют
Сведения о том, что земельный участок полностью расположен в границах зоны с особыми условиями использования территории, территории объекта культурного наследия, публичного сервитута:	данные отсутствуют

полное наименование должности	подпись	инициалы, фамилия
-------------------------------	---------	-------------------

М.П.

Земельный участок			
вид объекта недвижимости			
Лист № 2 раздела 1	Всего листов раздела 1: 3	Всего разделов: 5	Всего листов выписки: 16
21.03.2023г. № КУВИ-001/2023-67184212			
Кадастровый номер:		35:01:0101035:189(Единое землепользование)	
Сведения о том, что земельный участок расположен в границах особой экономической зоны, территории опережающего социально-экономического развития, зоны территориального развития в Российской Федерации, игровой зоны:		данные отсутствуют	
Сведения о том, что земельный участок расположен в границах особо охраняемой природной территории, охотничьих угодий, лесничеств:		Земельный участок расположен в границах: 35:01-9.1	
Сведения о результатах проведения государственного земельного надзора:		данные отсутствуют	
Сведения о расположении земельного участка в границах территории, в отношении которой утвержден проект межевания территории:		данные отсутствуют	
Условный номер земельного участка:		данные отсутствуют	
Сведения о принятии акта и (или) заключении договора, предусматривающих предоставление в соответствии с земельным законодательством исполнительным органом государственным органом власти или органом местного самоуправления, находящегося в государственной или муниципальной собственности земельного участка для строительства наемного дома социального использования или наемного дома коммерческого использования:		данные отсутствуют	
Сведения о том, что земельный участок или земельные участки образованы на основании решения об изъятии земельного участка и (или) расположенного на нем объекта недвижимости для государственных или муниципальных нужд:		данные отсутствуют	
Сведения о том, что земельный участок образован из земель или земельного участка, государственная собственность на которые не разграничена:		данные отсутствуют	
Сведения о наличии земельного спора о местоположении границ земельных участков:		данные отсутствуют	
Статус записи об объекте недвижимости:		Сведения об объекте недвижимости имеют статус "актуальные, ранее учтенные"	
Особые отметки:		Кадастровые номера обособленных (условных) участков, входящих в единое землепользование и их площади: 35:01:0101035:187 - 33699 кв.м, 35:01:0101035:190 - 29301 кв.м. Сведения, необходимые для заполнения раздела: 4 - Сведения о частях земельного участка, отсутствуют.	

полное наименование должности	подпись	инициалы, фамилия

М.П.

Земельный участок			
вид объекта недвижимости			
Лист № 3 раздела 1	Всего листов раздела 1: 3	Всего разделов: 5	Всего листов выписки: 16
21.03.2023г. № КУВИ-001/2023-67184212			
Кадастровый номер:	35:01:0101035:189(Единое землепользование)		
Получатель выписки:	Яровой Дмитрий Борисович, действующий(ая) на основании документа "" от имени заявителя ПУБЛИЧНОЕ АКЦИОНЕРНОЕ ОБЩЕСТВО СОЦИАЛЬНЫЙ КОММЕРЧЕСКИЙ БАНК ПРИМОРЬЯ "ПРИМСОЦБАНК", 2539013067		

полное наименование должности	подпись	инициалы, фамилия
-------------------------------	---------	-------------------

М.П.

Выписка из Единого государственного реестра недвижимости об объекте недвижимости
Сведения о зарегистрированных правах

Земельный участок			
вид объекта недвижимости			
Лист № 1 раздела 2	Всего листов раздела 2: 4	Всего разделов: 5	Всего листов выписки: 16
21.03.2023г. № КУВИ-001/2023-67184212			
Кадастровый номер:		35:01:0101035:189(Единое землепользование)	
1	Правообладатель (правообладатели):	1.1	Булатов Александр Иванович, 23.10.1950, с.Корф Олюторского р-на Камчатской обл., Российская Федерация, СНИЛС 042-493-192 49 Паспорт гражданина Российской Федерации серия 05 02 №736045, выдан 26.02.2002, Первореченским РОВД гор.Владивостока
	Сведения о возможности предоставления третьим лицам персональных данных физического лица:	1.1.1	данные отсутствуют
2	Вид, номер, дата и время государственной регистрации права:	2.1	Собственность 35-35-29/005/2013-209 17.04.2013 00:00:00
3	Сведения об осуществлении государственной регистрации сделки, права без необходимого в силу закона согласия третьего лица, органа:	3.1	данные отсутствуют
4	Ограничение прав и обременение объекта недвижимости:		
4.1	вид:	Ипотека	
	дата государственной регистрации:	19.10.2012 00:00:00	
	номер государственной регистрации:	35-35-16/011/2012-141	
	срок, на который установлены ограничение прав и обременение объекта недвижимости:	Срок действия с 29.08.2012 по 28.08.2014 с 29.08.2012 по 28.08.2014	
	лицо, в пользу которого установлены ограничение прав и обременение объекта недвижимости:	Публичное акционерное общество Социальный коммерческий банк Приморья "Примсоцбанк", ИНН: 2539013067, ОГРН: 1022500001061	
	сведения о возможности предоставления третьим лицам персональных данных физического лица	данные отсутствуют	
	основание государственной регистрации:	Договор залога недвижимого имущества, № 101/1-3, выдан 29.08.2012, дата государственной регистрации: 19.10.2012, номер государственной регистрации: 35-35-16/011/2012-141	
	сведения об осуществлении государственной регистрации сделки, права, ограничения права без необходимого в силу закона согласия третьего лица, органа:	данные отсутствуют	
	сведения об управляющем залогом и о договоре управления залогом, если такой договор заключен для управления ипотекой:	данные отсутствуют	

полное наименование должности	подпись	инициалы, фамилия
-------------------------------	---------	-------------------

М.П.

Земельный участок			
вид объекта недвижимости			
Лист № 2 раздела 2	Всего листов раздела 2: 4	Всего разделов: 5	Всего листов выписки: 16

21.03.2023г. № КУВИ-001/2023-67184212

Кадастровый номер: 35:01:0101035:189(Единое землепользование)

		сведения о депозитарии, который осуществляет хранение обездвиженной документарной закладной или электронной закладной:	
		ведения о внесении изменений или дополнений в регистрационную запись об ипотеке:	
4.2	вид:	Ипотека	
	дата государственной регистрации:	15.03.2011 00:00:00	
	номер государственной регистрации:	35-35-16/001/2011-307	
	срок, на который установлены ограничение прав и обременение объекта недвижимости:	Срок действия с 02.02.2011 по 31.12.2012 с 02.02.2011 по 31.12.2012	
	лицо, в пользу которого установлены ограничение прав и обременение объекта недвижимости:	Публичное акционерное общество Социальный коммерческий банк Приморья "Примсоцбанк", ИНН: 2539013067, ОГРН: 1022500001061	
	сведения о возможности предоставления третьим лицам персональных данных физического лица	данные отсутствуют	
	основание государственной регистрации:	Договор залога недвижимого имущества (новая редакция), № 56/10, выдан 02.02.2011, дата государственной регистрации: 15.03.2011, номер государственной регистрации: 35-35-16/001/2011-307	
	сведения об осуществлении государственной регистрации сделки, права, ограничения права без необходимого в силу закона согласия третьего лица, органа:	данные отсутствуют	
	сведения об управляющем залогом и о договоре управления залогом, если такой договор заключен для управления ипотекой:	данные отсутствуют	
	сведения о депозитарии, который осуществляет хранение обездвиженной документарной закладной или электронной закладной:		
	ведения о внесении изменений или дополнений в регистрационную запись об ипотеке:		
4.3	вид:	Ипотека	
	дата государственной регистрации:	25.11.2010 00:00:00	
	номер государственной регистрации:	35-35-16/010/2010-058	
	срок, на который установлены ограничение прав и обременение объекта недвижимости:	Срок действия с 11.11.2010 по 18.10.2012 с 11.11.2010 по 18.10.2012	

полное наименование должности	подпись	инициалы, фамилия

М.П.

Земельный участок		
вид объекта недвижимости		
Лист № 3 раздела 2	Всего листов раздела 2: 4	Всего разделов: 5
Всего листов выписки: 16		
21.03.2023г. № КУВИ-001/2023-67184212		
Кадастровый номер:	35:01:0101035:189(Единое землепользование)	
	лицо, в пользу которого установлены ограничение прав и обременение объекта недвижимости:	Публичное акционерное общество Социальный коммерческий банк Приморья "Примсоцбанк", ИНН: 2539013067, ОГРН: 1022500001061
	сведения о возможности предоставления третьим лицам персональных данных физического лица	данные отсутствуют
	основание государственной регистрации:	Договор залога недвижимого имущества, № 52/8, выдан 11.11.2010, дата государственной регистрации: 25.11.2010, номер государственной регистрации: 35-35-16/010/2010-058
	сведения об осуществлении государственной регистрации сделки, права, ограничения права без необходимого в силу закона согласия третьего лица, органа:	данные отсутствуют
	сведения об управляющем залогом и о договоре управления залогом, если такой договор заключен для управления ипотекой:	данные отсутствуют
	сведения о депозитарии, который осуществляет хранение обездвиженной документарной закладной или электронной закладной:	
	сведения о внесении изменений или дополнений в регистрационную запись об ипотеке:	
5	Договоры участия в долевом строительстве:	не зарегистрировано
6	Заявленные в судебном порядке права требования:	данные отсутствуют
7	Сведения о возможности предоставления третьим лицам персональных данных физического лица	данные отсутствуют
8	Сведения о возражении в отношении зарегистрированного права:	данные отсутствуют
9	Сведения о наличии решения об изъятии объекта недвижимости для государственных и муниципальных нужд:	данные отсутствуют
10	Сведения о невозможности государственной регистрации без личного участия правообладателя или его законного представителя:	данные отсутствуют

полное наименование должности	подпись	инициалы, фамилия
-------------------------------	---------	-------------------

М.П.

Земельный участок			
вид объекта недвижимости			
Лист № 4 раздела 2	Всего листов раздела 2: 4	Всего разделов: 5	Всего листов выписки: 16
21.03.2023г. № КУВИ-001/2023-67184212			
Кадастровый номер:		35:01:0101035:189(Единое землепользование)	
11	Правопритязания и сведения о наличии поступивших, но не рассмотренных заявлений о проведении государственной регистрации права (перехода, прекращения права), ограничения права или обременения объекта недвижимости, сделки в отношении объекта недвижимости:	отсутствуют	
11	Сведения о невозможности государственной регистрации перехода, прекращения, ограничения права на земельный участок из земель сельскохозяйственного назначения:	данные отсутствуют	

полное наименование должности	подпись	инициалы, фамилия

М.П.

Выписка из Единого государственного реестра недвижимости об объекте недвижимости

Описание местоположения земельного участка

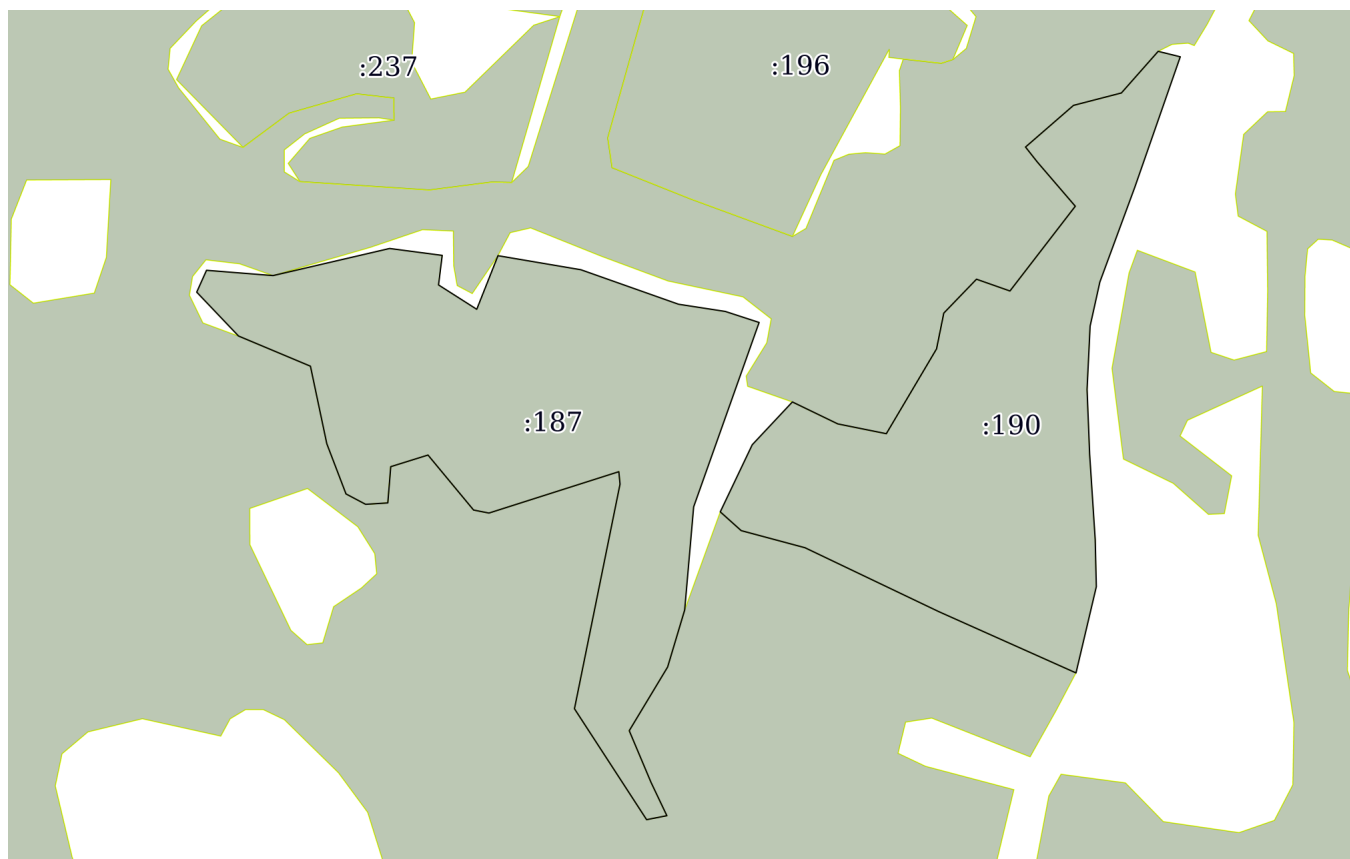
Земельный участок			
вид объекта недвижимости			

Лист № 1 раздела 3	Всего листов раздела 3: 3	Всего разделов: 5	Всего листов выписки: 16
--------------------	---------------------------	-------------------	--------------------------

21.03.2023г. № КУВИ-001/2023-67184212

Кадастровый номер: 35:01:0101035:189(Единое землепользование)

План (чертеж, схема) земельного участка



Масштаб 1:4000	Условные обозначения:		
----------------	-----------------------	--	--

полное наименование должности	подпись	инициалы, фамилия
-------------------------------	---------	-------------------

М.П.

Земельный участок
вид объекта недвижимости

Лист № 2 раздела 3

Всего листов раздела 3: 3

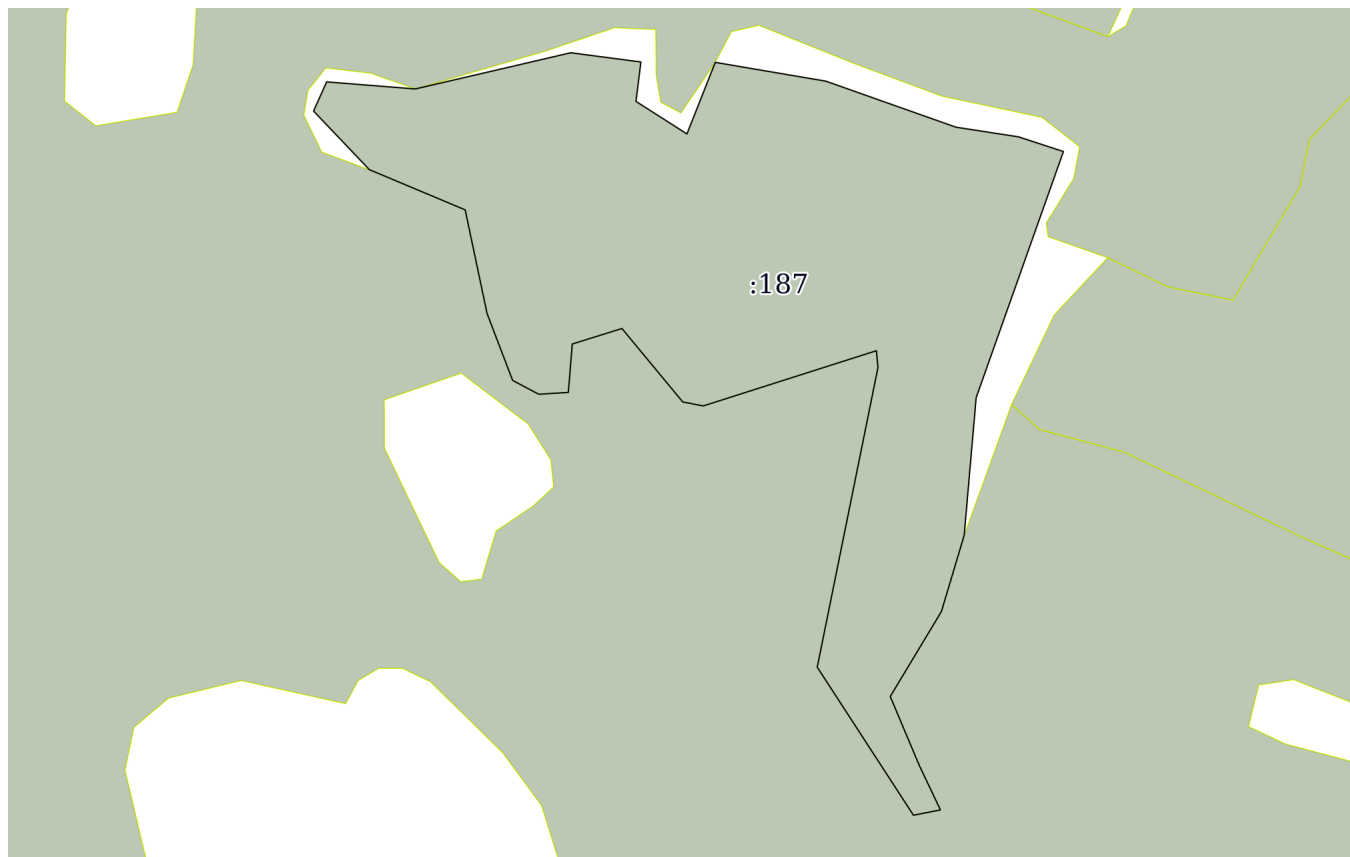
Всего разделов: 5

Всего листов выписки: 16

21.03.2023г. № КУВИ-001/2023-67184212

Кадастровый номер:

35:01:0101035:189(Единое землепользование)



Масштаб 1:3000

Условные обозначения:

полное наименование должности

подпись

инициалы, фамилия

М.П.

Земельный участок

вид объекта недвижимости

Лист № 3 раздела 3

Всего листов раздела 3: 3

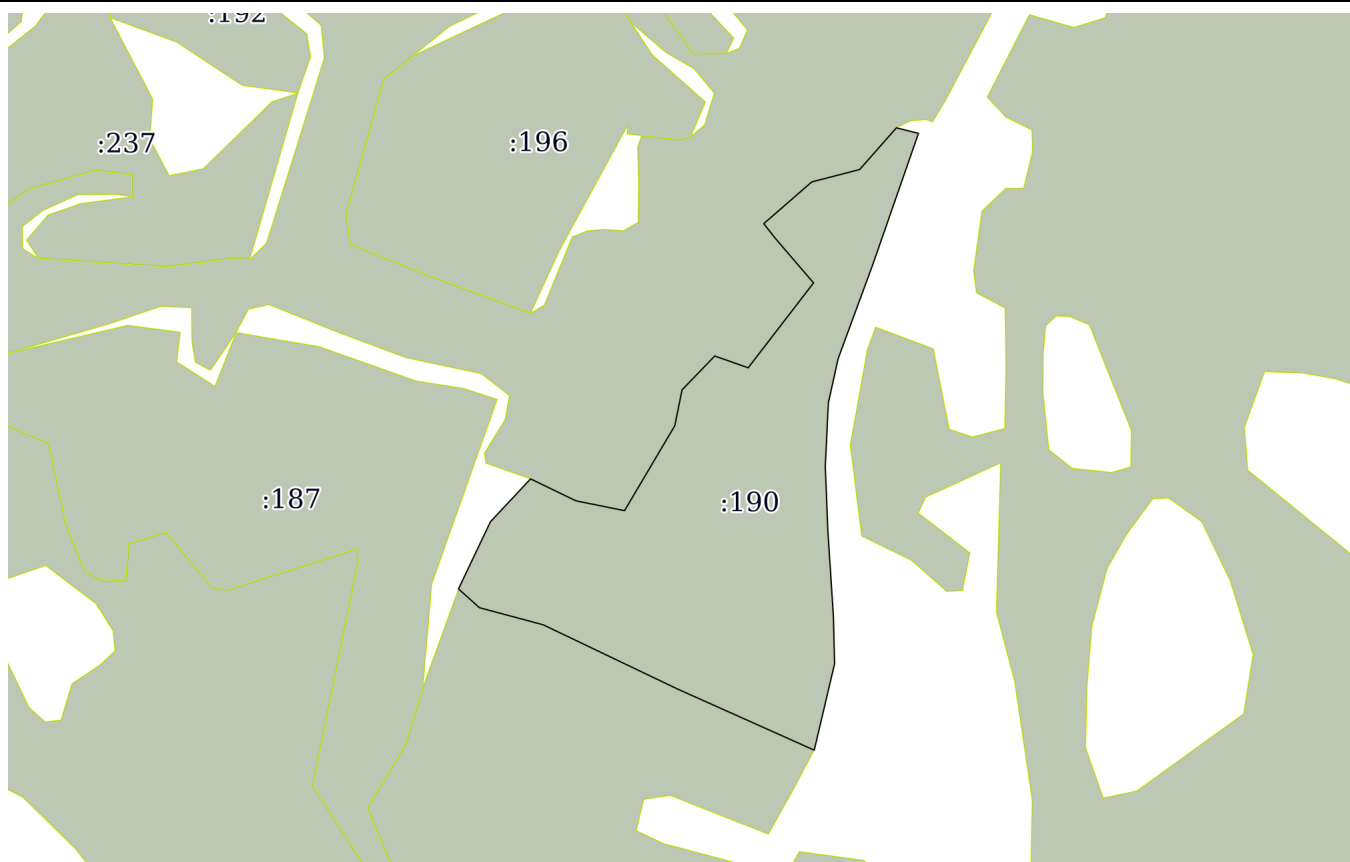
Всего разделов: 5

Всего листов выписки: 16

21.03.2023г. № КУВИ-001/2023-67184212

Кадастровый номер:

35:01:0101035:189(Единое землепользование)



Масштаб 1:4000

Условные обозначения:

полное наименование должности

подпись

инициалы, фамилия

М.П.

Выписка из Единого государственного реестра недвижимости об объекте недвижимости

Описание местоположения земельного участка

Земельный участок			
вид объекта недвижимости			
Лист № 1 раздела 3.1	Всего листов раздела 3.1: 3	Всего разделов: 5	Всего листов выписки: 16
21.03.2023г. № КУВИ-001/2023-67184212			
Кадастровый номер:		35:01:0101035:189(Единое землепользование)	

Описание местоположения границ земельного участка							
№ п/п	Номер точки		Дирекционный угол	Горизонтальное проложение, м	Описание закрепления на местности	Кадастровые номера смежных участков	Сведения об адресах правообладателей смежных земельных участков
	начальная	конечная					
1	2	3	4	5	6	7	8
1	2.1.1	2.1.2	199°12.5`	74.11	данные отсутствуют	данные отсутствуют	данные отсутствуют
2	2.1.2	2.1.3	200°13.7`	54.17	данные отсутствуют	данные отсутствуют	данные отсутствуют
3	2.1.3	2.1.4	192°28.0`	24.18	данные отсутствуют	данные отсутствуют	данные отсутствуют
4	2.1.4	2.1.5	182°45.8`	34.02	данные отсутствуют	данные отсутствуют	данные отсутствуют
5	2.1.5	2.1.6	177°42.9`	34.86	данные отсутствуют	данные отсутствуют	данные отсутствуют
6	2.1.6	2.1.7	176°16.6`	45.9	данные отсутствуют	данные отсутствуют	данные отсутствуют
7	2.1.7	2.1.8	178°38.0`	25.17	данные отсутствуют	данные отсутствуют	данные отсутствуют
8	2.1.8	2.1.9	193°15.5`	47.53	данные отсутствуют	данные отсутствуют	данные отсутствуют
9	2.1.9	2.1.10	294°4.6`	80.57	данные отсутствуют	35:01:0101035:297	данные отсутствуют
10	2.1.10	2.1.11	295°32.2`	79.52	данные отсутствуют	35:01:0101035:297	данные отсутствуют
11	2.1.11	2.1.12	285°0.6`	35.41	данные отсутствуют	35:01:0101035:297	данные отсутствуют
12	2.1.12	2.1.13	311°54.5`	15.08	данные отсутствуют	35:01:0101035:297	данные отсутствуют
13	2.1.13	2.1.14	25°27.9`	39.84	данные отсутствуют	данные отсутствуют	данные отсутствуют
14	2.1.14	2.1.15	43°8.0`	31.48	данные отсутствуют	данные отсутствуют	данные отсутствуют
15	2.1.15	2.1.16	115°48.4`	27.06	данные отсутствуют	35:01:0101035:297	данные отсутствуют
16	2.1.16	2.1.17	101°24.4`	26.54	данные отсутствуют	35:01:0101035:297	данные отсутствуют
17	2.1.17	2.1.18	30°37.5`	52.86	данные отсутствуют	35:01:0101035:297	данные отсутствуют
18	2.1.18	2.1.19	11°27.5`	19.58	данные отсутствуют	35:01:0101035:297	данные отсутствуют
19	2.1.19	2.1.20	43°57.4`	25.24	данные отсутствуют	35:01:0101035:297	данные отсутствуют
20	2.1.20	2.1.21	109°22.7`	19.02	данные отсутствуют	35:01:0101035:297	данные отсутствуют
21	2.1.21	2.1.22	37°37.5`	57.4	данные отсутствуют	35:01:0101035:297	данные отсутствуют
22	2.1.22	2.1.23	319°20.9`	31.33	данные отсутствуют	35:01:0101035:297	данные отсутствуют

полное наименование должности	подпись	инициалы, фамилия

М.П.

Земельный участок
вид объекта недвижимости

Лист № 2 раздела 3.1

Всего листов раздела 3.1: 3

Всего разделов: 5

Всего листов выписки: 16

21.03.2023г. № КУВИ-001/2023-67184212

Кадастровый номер:

35:01:0101035:189(Единое землепользование)

1	2	3	4	5	6	7	8
23	2.1.23	2.1.24	321°45.8'	10.15	данные отсутствуют	35:01:0101035:297	данные отсутствуют
24	2.1.24	2.1.25	49°1.3'	34.08	данные отсутствуют	35:01:0101035:297	данные отсутствуют
25	2.1.25	2.1.26	75°28.6'	26.52	данные отсутствуют	35:01:0101035:297	данные отсутствуют
26	2.1.26	2.1.27	41°27.8'	29.8	данные отсутствуют	35:01:0101035:297	данные отсутствуют
27	2.1.27	2.1.1	103°51.2'	12.19	данные отсутствуют	35:01:0101035:297	данные отсутствуют
28	3.1.1	3.1.2	199°32.3'	104.92	данные отсутствуют	данные отсутствуют	данные отсутствуют
29	3.1.2	3.1.3	184°58.8'	55.53	данные отсутствуют	данные отсутствуют	данные отсутствуют
30	3.1.3	3.1.4	196°38.9'	31.94	данные отсутствуют	35:01:0101035:297	данные отсутствуют
31	3.1.4	3.1.5	211°4.5'	39.87	данные отсутствуют	35:01:0101035:297	данные отсутствуют
32	3.1.5	3.1.6	157°8.8'	30.12	данные отсутствуют	35:01:0101035:297	данные отсутствуют
33	3.1.6	3.1.7	154°33.1'	19.73	данные отсутствуют	35:01:0101035:297	данные отсутствуют
34	3.1.7	3.1.8	258°54.2'	11.07	данные отсутствуют	35:01:0101035:297	данные отсутствуют
35	3.1.8	3.1.9	326°58.1'	70.96	данные отсутствуют	35:01:0101035:297	данные отсутствуют
36	3.1.9	3.1.10	11°27.9'	122.9	данные отсутствуют	35:01:0101035:297	данные отсутствуют
37	3.1.10	3.1.11	354°32.1'	6.72	данные отсутствуют	35:01:0101035:297	данные отсутствуют
38	3.1.11	3.1.12	252°19.6'	73.09	данные отсутствуют	35:01:0101035:297	данные отсутствуют
39	3.1.12	3.1.13	281°7.4'	8.4	данные отсутствуют	35:01:0101035:297	данные отсутствуют
40	3.1.13	3.1.14	320°21.0'	38.3	данные отсутствуют	35:01:0101035:297	данные отсутствуют
41	3.1.14	3.1.15	252°40.4'	20.92	данные отсутствуют	35:01:0101035:297	данные отсутствуют
42	3.1.15	3.1.16	184°38.8'	19.5	данные отсутствуют	35:01:0101035:297	данные отсутствуют
43	3.1.16	3.1.17	266°23.5'	11.91	данные отсутствуют	35:01:0101035:297	данные отсутствуют
44	3.1.17	3.1.18	297°54.0'	11.9	данные отсутствуют	35:01:0101035:297	данные отсутствуют
45	3.1.18	3.1.19	339°4.7'	28.79	данные отсутствуют	35:01:0101035:297	данные отсутствуют
46	3.1.19	3.1.20	348°4.5'	42.54	данные отсутствуют	35:01:0101035:297	данные отсутствуют
47	3.1.20	3.1.21	292°45.8'	41.82	данные отсутствуют	35:01:0101035:297	данные отсутствуют
48	3.1.21	3.1.22	316°23.8'	32.49	данные отсутствуют	35:01:0101035:297	данные отсутствуют
49	3.1.22	3.1.23	24°10.3'	12.85	данные отсутствуют	35:01:0101035:297	данные отсутствуют
50	3.1.23	3.1.24	94°33.1'	35.78	данные отсутствуют	35:01:0101035:297	данные отсутствуют
51	3.1.24	3.1.25	76°54.2'	64.17	данные отсутствуют	35:01:0101035:297	данные отсутствуют

полное наименование должности

подпись

инициалы, фамилия

М.П.

Земельный участок

вид объекта недвижимости

Лист № 3 раздела 3.1

Всего листов раздела 3.1: 3

Всего разделов: 5

Всего листов выписки: 16

21.03.2023г. № КУВИ-001/2023-67184212

Кадастровый номер:

35:01:0101035:189(Единое землепользование)

1	2	3	4	5	6	7	8
52	3.1.25	3.1.26	97°28.6`	28.43	данные отсутствуют	35:01:0101035:297	данные отсутствуют
53	3.1.26	3.1.27	187°2.9`	15.97	данные отсутствуют	данные отсутствуют	данные отсутствуют
54	3.1.27	3.1.28	122°31.5`	24.29	данные отсутствуют	35:01:0101035:297	данные отсутствуют
55	3.1.28	3.1.29	21°36.7`	30.92	данные отсутствуют	35:01:0101035:297	данные отсутствуют
56	3.1.29	3.1.30	99°38.2`	45.11	данные отсутствуют	данные отсутствуют	данные отсутствуют
57	3.1.30	3.1.31	109°28.0`	55.48	данные отсутствуют	данные отсутствуют	данные отсутствуют
58	3.1.31	3.1.32	98°46.1`	25.39	данные отсутствуют	данные отсутствуют	данные отсутствуют
59	3.1.32	3.1.1	108°3.3`	19.07	данные отсутствуют	35:01:0101035:297	данные отсутствуют

полное наименование должности

подпись

инициалы, фамилия

М.П.

Выписка из Единого государственного реестра недвижимости об объекте недвижимости

Описание местоположения земельного участка

Земельный участок			
вид объекта недвижимости			
Лист № 1 раздела 3.2	Всего листов раздела 3.2: 3	Всего разделов: 5	Всего листов выписки: 16
21.03.2023г. № КУВИ-001/2023-67184212			
Кадастровый номер:		35:01:0101035:189(Единое землепользование)	

Сведения о характерных точках границы земельного участка				
Система координат МСК-35 зона 1				
Номер точки	Координаты, м		Описание закрепления на местности	Средняя квадратичная погрешность определения координат характерных точек границ земельного участка, м
	X	Y		
1	2	3	4	5
1	568284.93	1298702.1	-	0.3
2	568186.05	1298667.01	-	0.3
3	568130.73	1298662.19	-	0.3
4	568100.13	1298653.04	-	0.3
5	568065.98	1298632.46	-	0.3
6	568038.22	1298644.16	-	0.3
7	568020.4	1298652.64	-	0.3
8	568018.27	1298641.78	-	0.3
9	568077.76	1298603.1	-	0.3
10	568198.21	1298627.53	-	0.3
11	568204.9	1298626.89	-	0.3
12	568182.71	1298557.25	-	0.3
13	568184.33	1298549.01	-	0.3
14	568213.82	1298524.57	-	0.3
15	568207.59	1298504.6	-	0.3
16	568188.15	1298503.02	-	0.3
17	568187.4	1298491.13	-	0.3
18	568192.97	1298480.61	-	0.3
19	568219.86	1298470.33	-	0.3
20	568261.48	1298461.54	-	0.3
21	568277.66	1298422.98	-	0.3
22	568301.19	1298400.57	-	0.3

полное наименование должности	подпись	инициалы, фамилия

М.П.

Земельный участок

вид объекта недвижимости

Лист № 2 раздела 3.2

Всего листов раздела 3.2: 3

Всего разделов: 5

Всего листов выписки: 16

21.03.2023г. № КУВИ-001/2023-67184212

Кадастровый номер:

35:01:0101035:189(Единое землепользование)

1	2	3	4	5
23	568312.91	1298405.83	-	0.3
24	568310.07	1298441.5	-	0.3
25	568324.61	1298504	-	0.3
26	568320.91	1298532.19	-	0.3
27	568305.06	1298530.23	-	0.3
28	568292	1298550.71	-	0.3
29	568320.75	1298562.1	-	0.3
30	568313.2	1298606.57	-	0.3
31	568294.71	1298658.88	-	0.3
32	568290.84	1298683.97	-	0.3
33	568284.93	1298702.1	-	0.3
1	568427.42	1298927.9	-	0.3
2	568357.44	1298903.52	-	0.3
3	568306.61	1298884.79	-	0.3
4	568283	1298879.57	-	0.3
5	568249.02	1298877.93	-	0.3
6	568214.19	1298879.32	-	0.3
7	568168.39	1298882.3	-	0.3
8	568143.23	1298882.9	-	0.3
9	568096.97	1298872	-	0.3
10	568129.84	1298798.44	-	0.3
11	568164.12	1298726.69	-	0.3
12	568173.29	1298692.49	-	0.3
13	568183.36	1298681.27	-	0.3
14	568219.33	1298698.4	-	0.3
15	568242.3	1298719.92	-	0.3
16	568230.52	1298744.28	-	0.3
17	568225.27	1298770.3	-	0.3
18	568270.76	1298797.23	-	0.3

полное наименование должности

подпись

инициалы, фамилия

М.П.

Земельный участок

вид объекта недвижимости

Лист № 3 раздела 3.2

Всего листов раздела 3.2: 3

Всего разделов: 5

Всего листов выписки: 16

21.03.2023г. № КУВИ-001/2023-67184212

Кадастровый номер:

35:01:0101035:189(Единое землепользование)

1	2	3	4	5
19	568289.95	1298801.12	-	0.3
20	568308.12	1298818.64	-	0.3
21	568301.81	1298836.58	-	0.3
22	568347.27	1298871.62	-	0.3
23	568371.04	1298851.21	-	0.3
24	568379.01	1298844.93	-	0.3
25	568401.36	1298870.66	-	0.3
26	568408.01	1298896.33	-	0.3
27	568430.34	1298916.06	-	0.3
28	568427.42	1298927.9	-	0.3

полное наименование должности

подпись

инициалы, фамилия

М.П.