

Филиал публично-правовой компании "Роскадастр" по Вологодской области

полное наименование органа регистрации прав

Выписка из Единого государственного реестра недвижимости об объекте недвижимости



Сведения о характеристиках объекта недвижимости

На основании запроса от 21.03.2023, поступившего на рассмотрение 21.03.2023, сообщаем, что согласно записям Единого государственного реестра недвижимости:

Раздел 1 Лист 1

Земельный участок			
вид объекта недвижимости			

Лист № 1 раздела 1	Всего листов раздела 1: 3	Всего разделов: 5	Всего листов выписки: 18
--------------------	---------------------------	-------------------	--------------------------

21.03.2023г. № КУВИ-001/2023-68212318	
Кадастровый номер:	35:01:0101035:170(Единое землепользование)
Номер кадастрового квартала:	35:01:0101035
Дата присвоения кадастрового номера:	17.08.2007

Ранее присвоенный государственный учетный номер:	Кадастровый номер 35:01:01 01 035:0170
Местоположение:	Местоположение установлено относительно ориентира, расположенного за пределами участка. Ориентир д. Кузнецово. Участок находится примерно в 1700 м., по направлению на северо-запад от ориентира. Почтовый адрес ориентира: Вологодская обл, р-н Вытегорский, с/п Тудозерское.
Площадь:	63000 +/- 439
Кадастровая стоимость, руб.:	40950
Кадастровые номера расположенных в пределах земельного участка объектов недвижимости:	данные отсутствуют
Кадастровые номера объектов недвижимости, из которых образован объект недвижимости:	35:01:0000000:274
Кадастровые номера образованных объектов недвижимости:	данные отсутствуют
Категория земель:	Земли сельскохозяйственного назначения
Виды разрешенного использования:	Для сельскохозяйственного использования
Сведения о кадастровом инженере:	данные отсутствуют
Сведения о лесах, водных объектах и об иных природных объектах, расположенных в пределах земельного участка:	данные отсутствуют
Сведения о том, что земельный участок полностью расположен в границах зоны с особыми условиями использования территории, территории объекта культурного наследия, публичного сервитута:	данные отсутствуют

полное наименование должности	подпись	инициалы, фамилия
-------------------------------	---------	-------------------

М.П.

Земельный участок			
вид объекта недвижимости			
Лист № 2 раздела 1	Всего листов раздела 1: 3	Всего разделов: 5	Всего листов выписки: 18
21.03.2023г. № КУВИ-001/2023-68212318			
Кадастровый номер:		35:01:0101035:170(Единое землепользование)	
Сведения о том, что земельный участок расположен в границах особой экономической зоны, территории опережающего социально-экономического развития, зоны территориального развития в Российской Федерации, игорной зоны:		данные отсутствуют	
Сведения о том, что земельный участок расположен в границах особо охраняемой природной территории, охотничьих угодий, лесничеств:		Земельный участок расположен в границах: 35:01-9.1	
Сведения о результатах проведения государственного земельного надзора:		данные отсутствуют	
Сведения о расположении земельного участка в границах территории, в отношении которой утвержден проект межевания территории:		данные отсутствуют	
Условный номер земельного участка:		данные отсутствуют	
Сведения о принятии акта и (или) заключении договора, предусматривающих предоставление в соответствии с земельным законодательством исполнительным органом государственным органом власти или органом местного самоуправления, находящегося в государственной или муниципальной собственности земельного участка для строительства наемного дома социального использования или наемного дома коммерческого использования:		данные отсутствуют	
Сведения о том, что земельный участок или земельные участки образованы на основании решения об изъятии земельного участка и (или) расположенного на нем объекта недвижимости для государственных или муниципальных нужд:		данные отсутствуют	
Сведения о том, что земельный участок образован из земель или земельного участка, государственная собственность на которые не разграничена:		данные отсутствуют	
Сведения о наличии земельного спора о местоположении границ земельных участков:		данные отсутствуют	
Статус записи об объекте недвижимости:		Сведения об объекте недвижимости имеют статус "актуальные, ранее учтенные"	
Особые отметки:		Кадастровые номера обособленных (условных) участков, входящих в единое землепользование и их площади: 35:01:0101035:171 - 45049 кв.м, 35:01:0101035:172 - 3112 кв.м, 35:01:0101035:173 - 7000 кв.м, 35:01:0101035:174 - 7839 кв.м. Сведения, необходимые для заполнения раздела: 4 -	

полное наименование должности	подпись	инициалы, фамилия

М.П.

Земельный участок			
вид объекта недвижимости			
Лист № 3 раздела 1	Всего листов раздела 1: 3	Всего разделов: 5	Всего листов выписки: 18
21.03.2023г. № КУВИ-001/2023-68212318			
Кадастровый номер:	35:01:0101035:170(Единое землепользование)		
	Сведения о частях земельного участка, отсутствуют.		
Получатель выписки:	Яровой Дмитрий Борисович, действующий(ая) на основании документа "" от имени заявителя ПУБЛИЧНОЕ АКЦИОНЕРНОЕ ОБЩЕСТВО СОЦИАЛЬНЫЙ КОММЕРЧЕСКИЙ БАНК ПРИМОРЬЯ "ПРИМСОЦБАНК", 2539013067		

полное наименование должности	подпись	инициалы, фамилия

М.П.

Выписка из Единого государственного реестра недвижимости об объекте недвижимости
Сведения о зарегистрированных правах

Земельный участок			
вид объекта недвижимости			
Лист № 1 раздела 2	Всего листов раздела 2: 2	Всего разделов: 5	Всего листов выписки: 18
21.03.2023г. № КУВИ-001/2023-68212318			
Кадастровый номер:		35:01:0101035:170(Единое землепользование)	
1	Правообладатель (правообладатели):	1.1	Физическое лицо
	Сведения о возможности предоставления третьим лицам персональных данных физического лица:	1.1.1	данные отсутствуют
2	Вид, номер, дата и время государственной регистрации права:	2.1	Собственность 35-35-29/005/2013-207 17.04.2013 00:00:00
3	Сведения об осуществлении государственной регистрации сделки, права без необходимого в силу закона согласия третьего лица, органа:	3.1	данные отсутствуют
4	Ограничение прав и обременение объекта недвижимости:	не зарегистрировано	
5	Договоры участия в долевом строительстве:	не зарегистрировано	
6	Заявленные в судебном порядке права требования:	данные отсутствуют	
7	Сведения о возможности предоставления третьим лицам персональных данных физического лица	данные отсутствуют	
8	Сведения о возражении в отношении зарегистрированного права:	данные отсутствуют	
9	Сведения о наличии решения об изъятии объекта недвижимости для государственных и муниципальных нужд:	данные отсутствуют	
10	Сведения о невозможности государственной регистрации без личного участия правообладателя или его законного представителя:	данные отсутствуют	
11	Правопритязания и сведения о наличии поступивших, но не рассмотренных заявлений о проведении государственной регистрации права (перехода, прекращения права), ограничения права или обременения объекта недвижимости, сделки в отношении объекта недвижимости:	отсутствуют	

полное наименование должности	подпись	инициалы, фамилия
-------------------------------	---------	-------------------

М.П.

Земельный участок			
вид объекта недвижимости			
Лист № 2 раздела 2	Всего листов раздела 2: 2	Всего разделов: 5	Всего листов выписки: 18
21.03.2023г. № КУВИ-001/2023-68212318			
Кадастровый номер:		35:01:0101035:170(Единое землепользование)	
11	Сведения о невозможности государственной регистрации перехода, прекращения, ограничения права на земельный участок из земель сельскохозяйственного назначения:	данные отсутствуют	

полное наименование должности	подпись	инициалы, фамилия
-------------------------------	---------	-------------------

М.П.

Выписка из Единого государственного реестра недвижимости об объекте недвижимости

Описание местоположения земельного участка

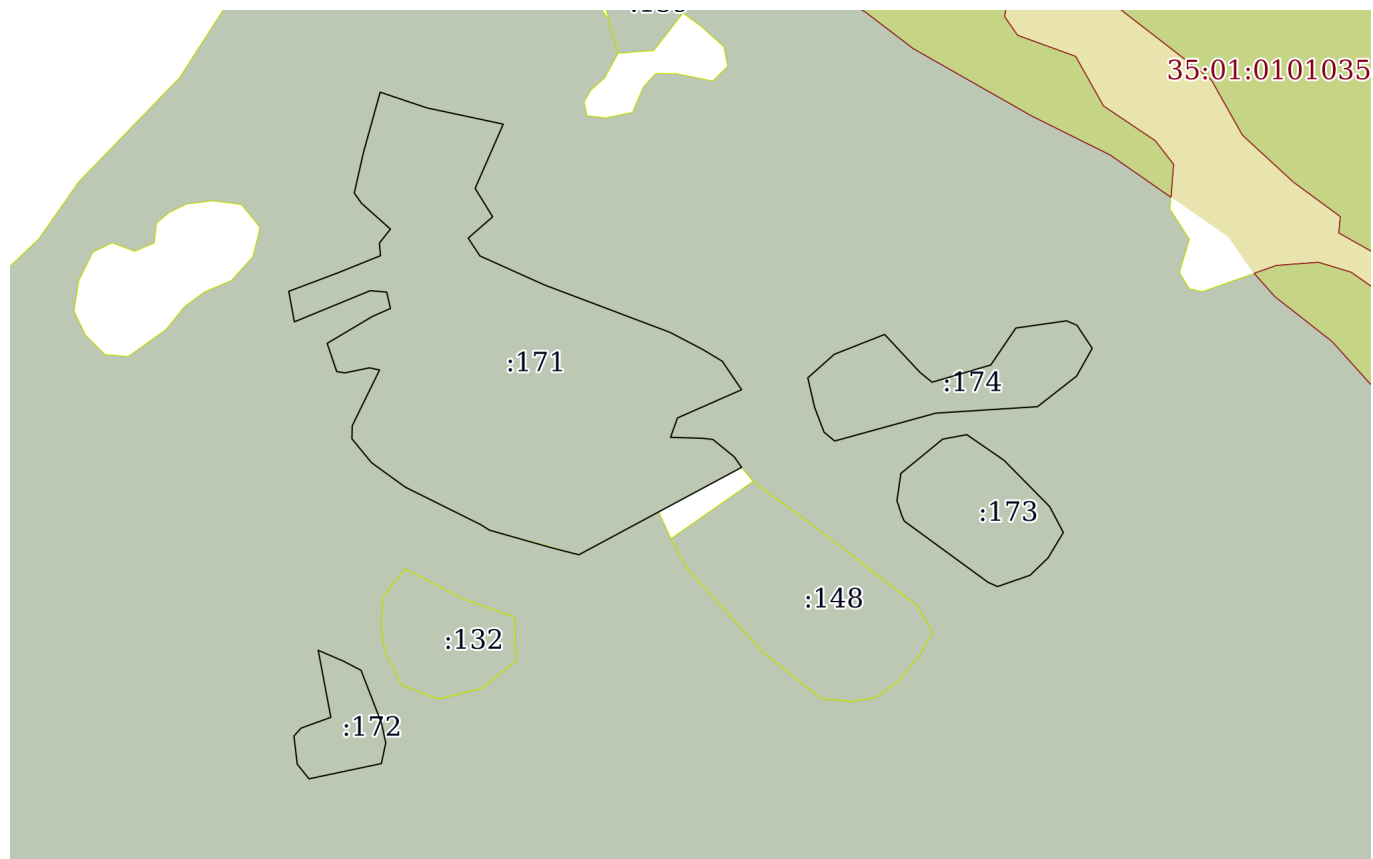
Земельный участок			
вид объекта недвижимости			

Лист № 1 раздела 3	Всего листов раздела 3: 5	Всего разделов: 5	Всего листов выписки: 18
--------------------	---------------------------	-------------------	--------------------------

21.03.2023г. № КУВИ-001/2023-68212318

Кадастровый номер: 35:01:0101035:170(Единое землепользование)

План (чертеж, схема) земельного участка



Масштаб 1:5000	Условные обозначения:		
----------------	-----------------------	--	--

полное наименование должности	подпись	инициалы, фамилия
-------------------------------	---------	-------------------

М.П.

Земельный участок

вид объекта недвижимости

Лист № 2 раздела 3

Всего листов раздела 3: 5

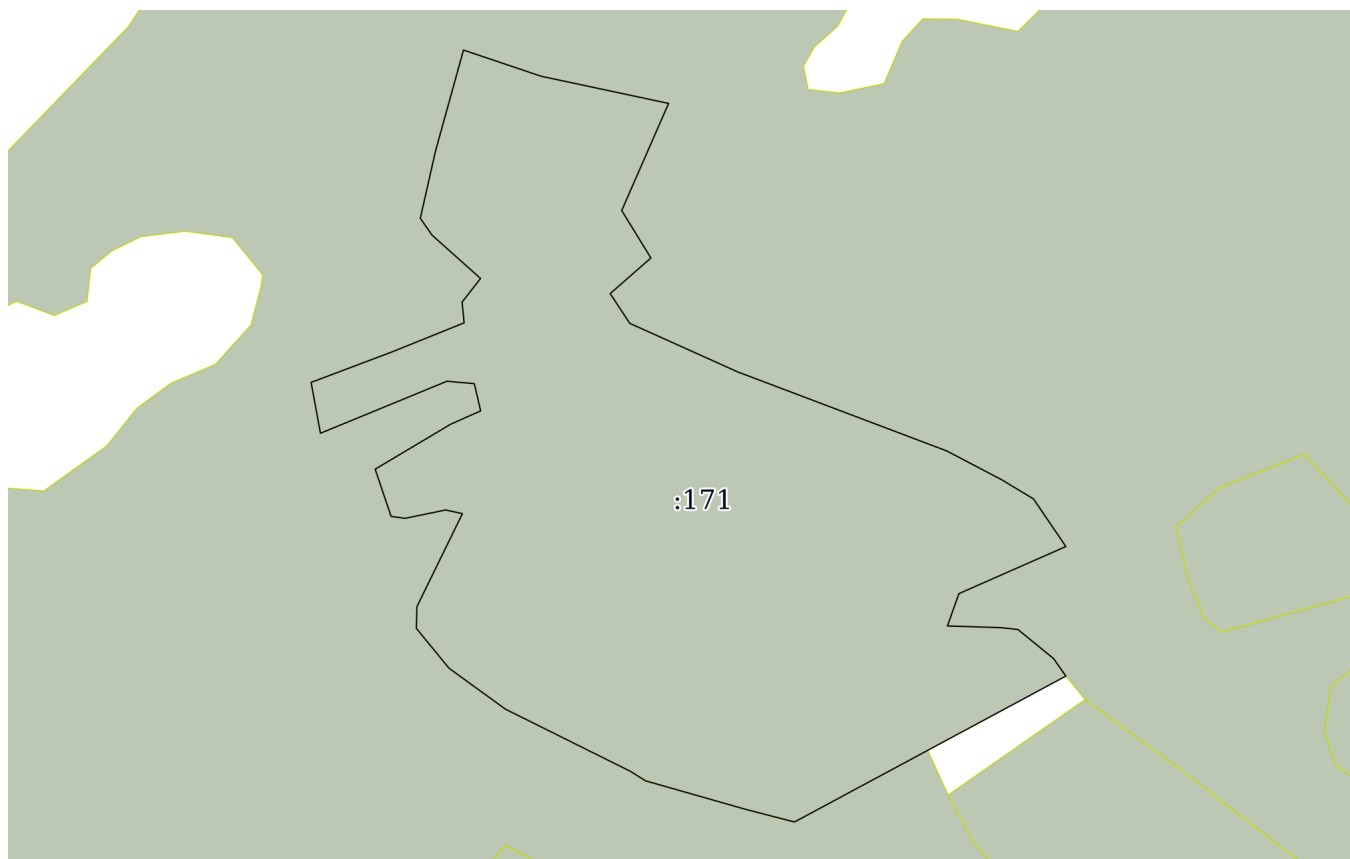
Всего разделов: 5

Всего листов выписки: 18

21.03.2023г. № КУВИ-001/2023-68212318

Кадастровый номер:

35:01:0101035:170(Единое землепользование)



Масштаб 1:3000

Условные обозначения:

полное наименование должности

подпись

инициалы, фамилия

М.П.

Земельный участок

вид объекта недвижимости

Лист № 3 раздела 3

Всего листов раздела 3: 5

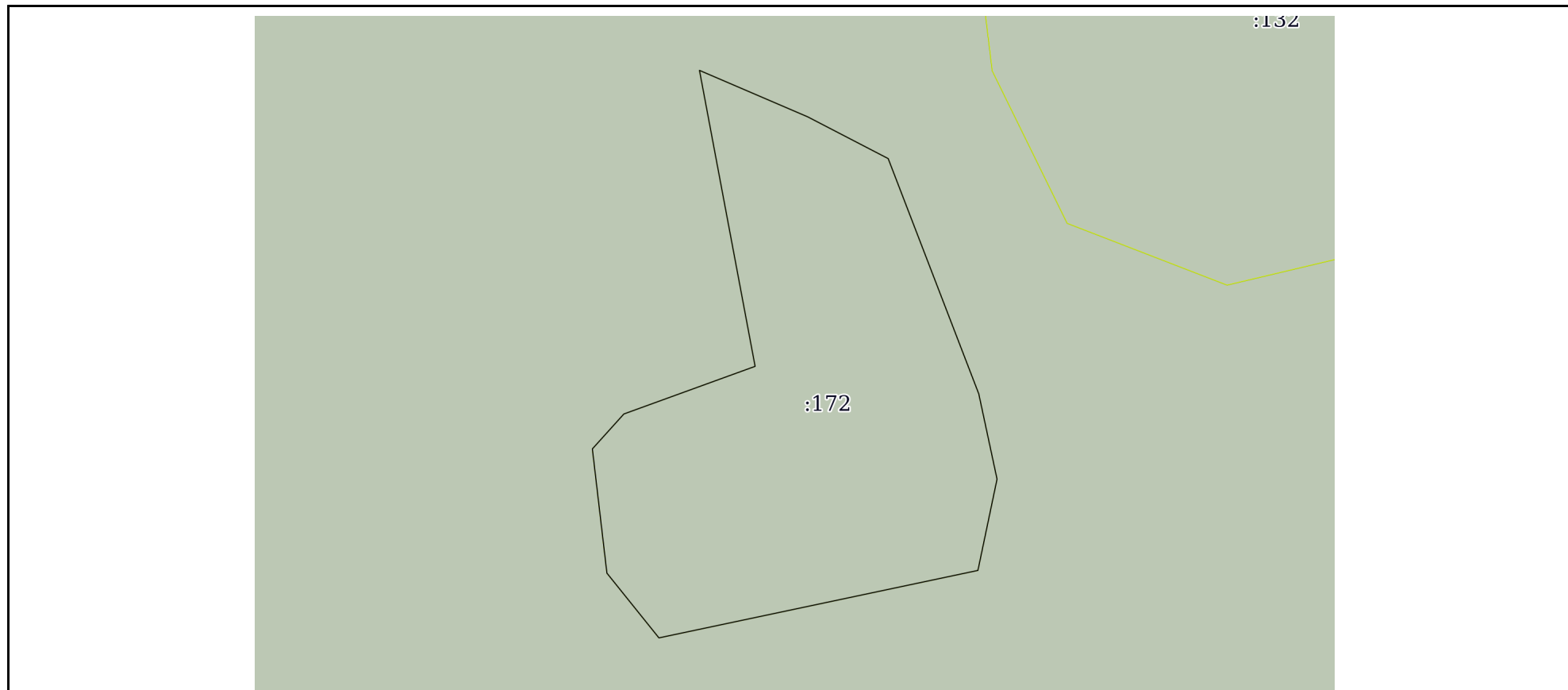
Всего разделов: 5

Всего листов выписки: 18

21.03.2023г. № КУВИ-001/2023-68212318

Кадастровый номер:

35:01:0101035:170(Единое землепользование)



Масштаб 1:900

Условные обозначения:

полное наименование должности

подпись

инициалы, фамилия

М.П.

Земельный участок

вид объекта недвижимости

Лист № 4 раздела 3

Всего листов раздела 3: 5

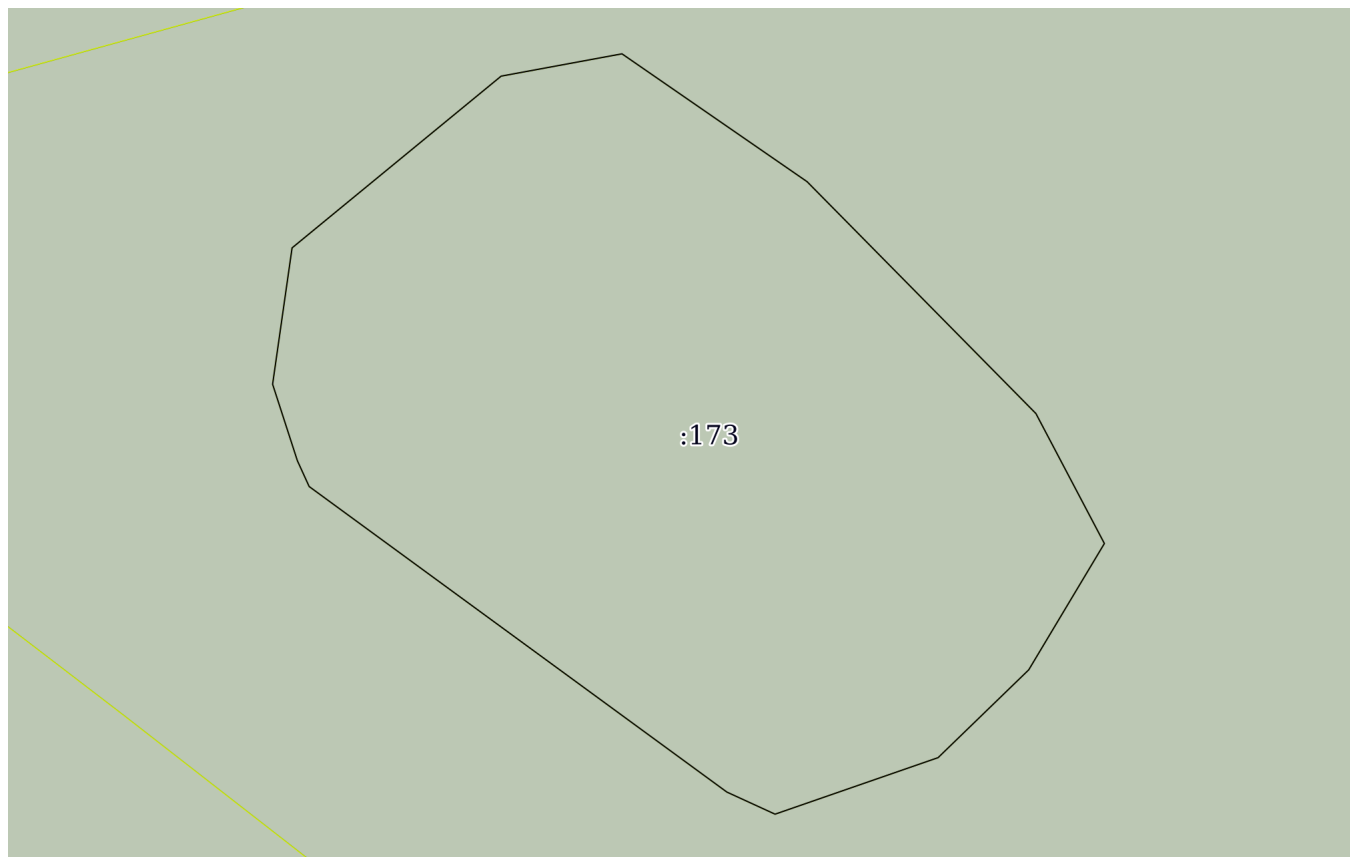
Всего разделов: 5

Всего листов выписки: 18

21.03.2023г. № КУВИ-001/2023-68212318

Кадастровый номер:

35:01:0101035:170(Единое землепользование)



Масштаб 1:1000

Условные обозначения:

полное наименование должности

подпись

инициалы, фамилия

М.П.

Земельный участок

вид объекта недвижимости

Лист № 5 раздела 3

Всего листов раздела 3: 5

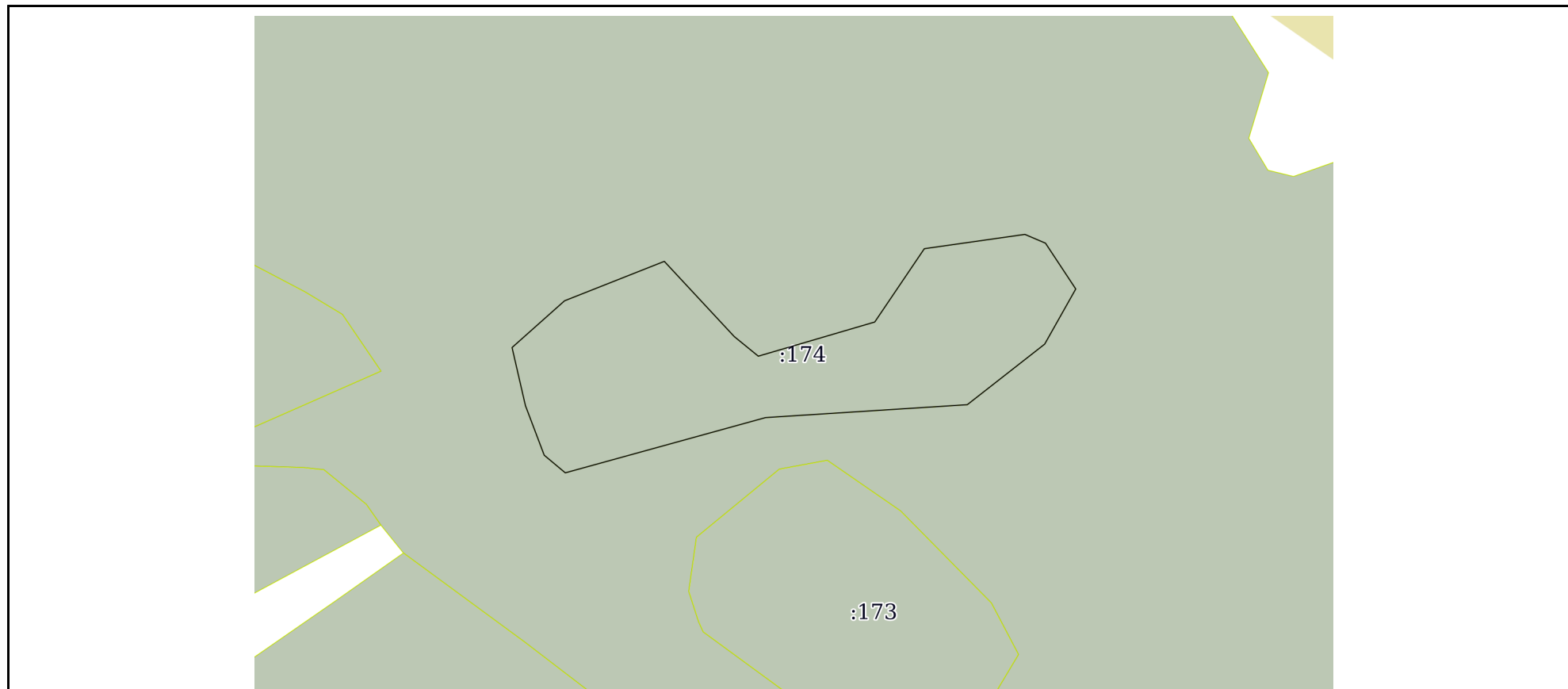
Всего разделов: 5

Всего листов выписки: 18

21.03.2023г. № КУВИ-001/2023-68212318

Кадастровый номер:

35:01:0101035:170(Единое землепользование)



Масштаб 1:2000

Условные обозначения:

полное наименование должности

подпись

инициалы, фамилия

М.П.

Выписка из Единого государственного реестра недвижимости об объекте недвижимости

Описание местоположения земельного участка

Земельный участок			
вид объекта недвижимости			
Лист № 1 раздела 3.1	Всего листов раздела 3.1: 4	Всего разделов: 5	Всего листов выписки: 18
21.03.2023г. № КУВИ-001/2023-68212318			
Кадастровый номер:		35:01:0101035:170(Единое землепользование)	

Описание местоположения границ земельного участка							
№ п/п	Номер точки		Дирекционный угол	Горизонтальное проложение, м	Описание закрепления на местности	Кадастровые номера смежных участков	Сведения об адресах правообладателей смежных земельных участков
	начальная	конечная					
1	2	3	4	5	6	7	8
1	2.1.1	2.1.2	137°2.6'	34.71	данные отсутствуют	35:01:0101035:297	данные отсутствуют
2	2.1.2	2.1.3	129°9.8'	10.5	данные отсутствуют	35:01:0101035:297	данные отсутствуют
3	2.1.3	2.1.4	73°39.8'	41.03	данные отсутствуют	35:01:0101035:297	данные отсутствуют
4	2.1.4	2.1.5	34°5.9'	29.91	данные отсутствуют	35:01:0101035:297	данные отсутствуют
5	2.1.5	2.1.6	81°55.0'	34.35	данные отсутствуют	35:01:0101035:297	данные отсутствуют
6	2.1.6	2.1.7	113°2.3'	7.56	данные отсутствуют	35:01:0101035:297	данные отсутствуют
7	2.1.7	2.1.8	146°30.9'	18.56	данные отсутствуют	35:01:0101035:297	данные отсутствуют
8	2.1.8	2.1.9	209°25.7'	21.39	данные отсутствуют	35:01:0101035:297	данные отсутствуют
9	2.1.9	2.1.10	231°58.9'	33.22	данные отсутствуют	35:01:0101035:297	данные отсутствуют
10	2.1.10	2.1.11	266°20.6'	68.36	данные отсутствуют	35:01:0101035:297	данные отсутствуют
11	2.1.11	2.1.12	254°35.7'	70.24	данные отсутствуют	35:01:0101035:297	данные отсутствуют
12	2.1.12	2.1.13	309°50.7'	9.29	данные отсутствуют	35:01:0101035:297	данные отсутствуют
13	2.1.13	2.1.14	339°13.9'	17.94	данные отсутствуют	35:01:0101035:297	данные отсутствуют
14	2.1.14	2.1.15	347°1.2'	20.12	данные отсутствуют	35:01:0101035:297	данные отсутствуют
15	2.1.15	2.1.16	48°21.6'	23.76	данные отсутствуют	35:01:0101035:297	данные отсутствуют
16	2.1.16	2.1.1	68°27.1'	36.26	данные отсутствуют	35:01:0101035:297	данные отсутствуют
17	3.1.1	3.1.2	152°11.9'	19.68	данные отсутствуют	35:01:0101035:297	данные отсутствуют
18	3.1.2	3.1.3	210°56.0'	19.73	данные отсутствуют	35:01:0101035:297	данные отсутствуют
19	3.1.3	3.1.4	225°56.0'	16.91	данные отсутствуют	35:01:0101035:297	данные отсутствуют
20	3.1.4	3.1.5	250°53.5'	23.12	данные отсутствуют	35:01:0101035:297	данные отсутствуют
21	3.1.5	3.1.6	294°37.0'	7.11	данные отсутствуют	35:01:0101035:297	данные отсутствуют
22	3.1.6	3.1.7	306°9.7'	69.35	данные отсутствуют	35:01:0101035:297	данные отсутствуют

полное наименование должности	подпись	инициалы, фамилия

М.П.

Земельный участок			
вид объекта недвижимости			

Лист № 2 раздела 3.1	Всего листов раздела 3.1: 4	Всего разделов: 5	Всего листов выписки: 18
----------------------	-----------------------------	-------------------	--------------------------

21.03.2023г. № КУВИ-001/2023-68212318

Кадастровый номер:	35:01:0101035:170(Единое землепользование)
--------------------	--

1	2	3	4	5	6	7	8
23	3.1.7	3.1.8	335°27.4'	3.8	данные отсутствуют	35:01:0101035:297	данные отсутствуют
24	3.1.8	3.1.9	342°2.2'	10.76	данные отсутствуют	35:01:0101035:297	данные отсутствуют
25	3.1.9	3.1.10	8°8.0'	18.45	данные отсутствуют	35:01:0101035:297	данные отсутствуют
26	3.1.10	3.1.11	50°37.1'	36.25	данные отсутствуют	35:01:0101035:297	данные отсутствуют
27	3.1.11	3.1.12	79°32.6'	16.47	данные отсутствуют	35:01:0101035:297	данные отсутствуют
28	3.1.12	3.1.13	124°36.4'	30.14	данные отсутствуют	35:01:0101035:297	данные отсутствуют
29	3.1.13	3.1.1	135°21.2'	43.64	данные отсутствуют	35:01:0101035:297	данные отсутствуют
30	4.1.1	4.1.2	113°11.9'	17.9	данные отсутствуют	35:01:0101035:297	данные отсутствуют
31	4.1.2	4.1.3	117°23.0'	13.78	данные отсутствуют	35:01:0101035:297	данные отсутствуют
32	4.1.3	4.1.4	158°54.8'	38.27	данные отсутствуют	35:01:0101035:297	данные отсутствуют
33	4.1.4	4.1.5	167°53.0'	13.25	данные отсутствуют	35:01:0101035:297	данные отсутствуют
34	4.1.5	4.1.6	191°51.4'	14.16	данные отсутствуют	35:01:0101035:297	данные отсутствуют
35	4.1.6	4.1.7	258°4.6'	49.56	данные отсутствуют	35:01:0101035:297	данные отсутствуют
36	4.1.7	4.1.8	321°10.6'	12.62	данные отсутствуют	35:01:0101035:297	данные отсутствуют
37	4.1.8	4.1.9	353°19.0'	18.99	данные отсутствуют	35:01:0101035:297	данные отсутствуют
38	4.1.9	4.1.10	42°6.4'	7.14	данные отсутствуют	35:01:0101035:297	данные отсутствуют
39	4.1.10	4.1.11	70°4.7'	21.22	данные отсутствуют	35:01:0101035:297	данные отсутствуют
40	4.1.11	4.1.1	349°20.2'	45.72	данные отсутствуют	35:01:0101035:297	данные отсутствуют
41	5.1.1	5.1.2	325°7.3'	8.29	данные отсутствуют	35:01:0101035:297	данные отсутствуют
42	5.1.2	5.1.3	12°45.2'	27.72	данные отсутствуют	35:01:0101035:297	данные отсутствуют
43	5.1.3	5.1.4	15°29.6'	42.08	данные отсутствуют	35:01:0101035:297	данные отсутствуют
44	5.1.4	5.1.5	108°38.0'	32.96	данные отсутствуют	35:01:0101035:297	данные отсутствуют
45	5.1.5	5.1.6	102°1.1'	52.4	данные отсутствуют	35:01:0101035:297	данные отсутствуют
46	5.1.6	5.1.7	203°39.1'	46.99	данные отсутствуют	35:01:0101035:297	данные отсутствуют
47	5.1.7	5.1.8	148°23.5'	22.38	данные отсутствуют	35:01:0101035:297	данные отсутствуют
48	5.1.8	5.1.9	228°48.2'	21.74	данные отсутствуют	35:01:0101035:297	данные отсутствуют
49	5.1.9	5.1.10	146°38.6'	14.29	данные отсутствуют	35:01:0101035:297	данные отсутствуют
50	5.1.10	5.1.11	114°12.4'	47.51	данные отсутствуют	35:01:0101035:297	данные отсутствуют
51	5.1.11	5.1.12	110°41.8'	90.01	данные отсутствуют	35:01:0101035:297	данные отсутствуют

полное наименование должности	подпись	инициалы, фамилия

М.П.

Земельный участок

вид объекта недвижимости

Лист № 3 раздела 3.1

Всего листов раздела 3.1: 4

Всего разделов: 5

Всего листов выписки: 18

21.03.2023г. № КУВИ-001/2023-68212318

Кадастровый номер:

35:01:0101035:170(Единое землепользование)

1	2	3	4	5	6	7	8
52	5.1.12	5.1.13	117°41.5'	25.03	данные отсутствуют	35:01:0101035:297	данные отсутствуют
53	5.1.13	5.1.14	121°4.6'	14.78	данные отсутствуют	35:01:0101035:297	данные отсутствуют
54	5.1.14	5.1.15	145°45.7'	23.14	данные отсутствуют	35:01:0101035:297	данные отсутствуют
55	5.1.15	5.1.16	246°15.3'	46.99	данные отсутствуют	35:01:0101035:297	данные отсутствуют
56	5.1.16	5.1.17	199°36.2'	13.8	данные отсутствуют	35:01:0101035:297	данные отсутствуют
57	5.1.17	5.1.18	91°44.8'	21.33	данные отсутствуют	35:01:0101035:297	данные отсутствуют
58	5.1.18	5.1.19	96°5.9'	7.06	данные отсутствуют	35:01:0101035:297	данные отсутствуют
59	5.1.19	5.1.20	129°10.3'	18.52	данные отсутствуют	35:01:0101035:297	данные отсутствуют
60	5.1.20	5.1.21	144°57.5'	8.59	данные отсутствуют	35:01:0101035:297	данные отсутствуют
61	5.1.21	5.1.22	241°45.3'	123.85	данные отсутствуют	35:01:0101035:297	данные отсутствуют
62	5.1.22	5.1.23	284°26.8'	20.0	данные отсутствуют	35:01:0101035:297	данные отсутствуют
63	5.1.23	5.1.24	285°52.9'	42.17	данные отсутствуют	35:01:0101035:297	данные отсутствуют
64	5.1.24	5.1.25	302°13.7'	7.07	данные отсутствуют	35:01:0101035:297	данные отсутствуют
65	5.1.25	5.1.26	296°26.0'	56.23	данные отсутствуют	35:01:0101035:297	данные отсутствуют
66	5.1.26	5.1.27	305°55.7'	27.98	данные отсутствуют	35:01:0101035:297	данные отсутствуют
67	5.1.27	5.1.28	320°38.5'	20.72	данные отсутствуют	35:01:0101035:297	данные отсутствуют
68	5.1.28	5.1.29	1°22.9'	8.71	данные отсутствуют	35:01:0101035:297	данные отсутствуют
69	5.1.29	5.1.30	26°5.1'	41.64	данные отсутствуют	35:01:0101035:297	данные отсутствуют
70	5.1.30	5.1.31	282°13.3'	6.9	данные отсутствуют	35:01:0101035:297	данные отсутствуют
71	5.1.31	5.1.32	258°24.4'	16.67	данные отсутствуют	35:01:0101035:297	данные отсутствуют
72	5.1.32	5.1.33	277°54.1'	5.67	данные отсутствуют	35:01:0101035:297	данные отсутствуют
73	5.1.33	5.1.34	341°21.4'	20.02	данные отсутствуют	35:01:0101035:297	данные отсутствуют
74	5.1.34	5.1.35	59°14.0'	35.29	данные отсутствуют	35:01:0101035:297	данные отсутствуют
75	5.1.35	5.1.36	66°5.4'	13.22	данные отсутствуют	35:01:0101035:297	данные отсутствуют
76	5.1.36	5.1.37	346°56.4'	11.24	данные отсутствуют	35:01:0101035:297	данные отсутствуют
77	5.1.37	5.1.38	274°58.7'	11.06	данные отсутствуют	35:01:0101035:297	данные отсутствуют
78	5.1.38	5.1.39	247°40.0'	54.97	данные отсутствуют	35:01:0101035:297	данные отсутствуют
79	5.1.39	5.1.40	349°34.3'	20.77	данные отсутствуют	35:01:0101035:297	данные отсутствуют
80	5.1.40	5.1.41	69°21.4'	34.89	данные отсутствуют	35:01:0101035:297	данные отсутствуют

полное наименование должности

подпись

инициалы, фамилия

М.П.

Земельный участок

вид объекта недвижимости

Лист № 4 раздела 3.1

Всего листов раздела 3.1: 4

Всего разделов: 5

Всего листов выписки: 18

21.03.2023г. № КУВИ-001/2023-68212318

Кадастровый номер:

35:01:0101035:170(Единое землепользование)

1	2	3	4	5	6	7	8
81	5.1.41	5.1.42	68°4.1'	31.11	данные отсутствуют	35:01:0101035:297	данные отсутствуют
82	5.1.42	5.1.43	354°40.9'	8.42	данные отсутствуют	35:01:0101035:297	данные отсутствуют
83	5.1.43	5.1.44	38°2.0'	12.01	данные отсутствуют	35:01:0101035:297	данные отсутствуют
84	5.1.44	5.1.1	311°45.4'	26.11	данные отсутствуют	35:01:0101035:297	данные отсутствуют

полное наименование должности

подпись

инициалы, фамилия

М.П.

Выписка из Единого государственного реестра недвижимости об объекте недвижимости

Описание местоположения земельного участка

Земельный участок			
вид объекта недвижимости			
Лист № 1 раздела 3.2	Всего листов раздела 3.2: 4	Всего разделов: 5	Всего листов выписки: 18
21.03.2023г. № КУВИ-001/2023-68212318			
Кадастровый номер:		35:01:0101035:170(Единое землепользование)	

Сведения о характерных точках границы земельного участка				
Система координат МСК-35 зона 1				
Номер точки	Координаты, м		Описание закрепления на местности	Средняя квадратичная погрешность определения координат характерных точек границ земельного участка, м
	X	Y		
1	2	3	4	5
1	571038.56	1297788.33	-	0.3
2	571045.36	1297783.59	-	0.3
3	571072.4	1297789.71	-	0.3
4	571112.95	1297800.95	-	0.3
5	571102.42	1297832.18	-	0.3
6	571091.51	1297883.43	-	0.3
7	571048.47	1297864.58	-	0.3
8	571029.41	1297876.31	-	0.3
9	571015.09	1297859.95	-	0.3
10	571003.15	1297867.81	-	0.3
11	570983.67	1297911.14	-	0.3
12	570951.86	1297995.34	-	0.3
13	570940.23	1298017.5	-	0.3
14	570932.6	1298030.16	-	0.3
15	570913.47	1298043.18	-	0.3
16	570894.55	1298000.17	-	0.3
17	570881.55	1297995.54	-	0.3
18	570880.9	1298016.86	-	0.3
19	570880.15	1298023.88	-	0.3
20	570868.45	1298038.24	-	0.3
21	570861.42	1298043.17	-	0.3
22	570802.81	1297934.07	-	0.3

полное наименование должности	подпись	инициалы, фамилия

М.П.

Земельный участок

вид объекта недвижимости

Лист № 2 раздела 3.2

Всего листов раздела 3.2: 4

Всего разделов: 5

Всего листов выписки: 18

21.03.2023г. № КУВИ-001/2023-68212318

Кадастровый номер:

35:01:0101035:170(Единое землепользование)

1	2	3	4	5
23	570807.8	1297914.7	-	0.3
24	570819.34	1297874.14	-	0.3
25	570823.11	1297868.16	-	0.3
26	570848.14	1297817.81	-	0.3
27	570864.56	1297795.15	-	0.3
28	570880.58	1297782.01	-	0.3
29	570889.29	1297782.22	-	0.3
30	570926.69	1297800.53	-	0.3
31	570928.15	1297793.79	-	0.3
32	570924.8	1297777.46	-	0.3
33	570925.58	1297771.84	-	0.3
34	570944.55	1297765.44	-	0.3
35	570962.6	1297795.76	-	0.3
36	570967.96	1297807.85	-	0.3
37	570978.91	1297805.31	-	0.3
38	570979.87	1297794.29	-	0.3
39	570958.98	1297743.44	-	0.3
40	570979.41	1297739.68	-	0.3
41	570991.71	1297772.33	-	0.3
42	571003.33	1297801.19	-	0.3
43	571011.71	1297800.41	-	0.3
44	571021.17	1297807.81	-	0.3
45	571038.56	1297788.33	-	0.3
1	570738.76	1297759.43	-	0.3
2	570731.71	1297775.88	-	0.3
3	570725.37	1297788.12	-	0.3
4	570689.66	1297801.89	-	0.3
5	570676.71	1297804.67	-	0.3
6	570662.85	1297801.76	-	0.3

полное наименование должности

подпись

инициалы, фамилия

М.П.

Земельный участок

вид объекта недвижимости

Лист № 3 раздела 3.2

Всего листов раздела 3.2: 4

Всего разделов: 5

Всего листов выписки: 18

21.03.2023г. № КУВИ-001/2023-68212318

Кадастровый номер:

35:01:0101035:170(Единое землепользование)

1	2	3	4	5
7	570652.61	1297753.27	-	0.3
8	570662.44	1297745.36	-	0.3
9	570681.3	1297743.15	-	0.3
10	570686.6	1297747.94	-	0.3
11	570693.83	1297767.89	-	0.3
12	570738.76	1297759.43	-	0.3
1	570835.16	1298249.6	-	0.3
2	570817.75	1298258.78	-	0.3
3	570800.83	1298248.64	-	0.3
4	570789.07	1298236.49	-	0.3
5	570781.5	1298214.64	-	0.3
6	570784.46	1298208.18	-	0.3
7	570825.38	1298152.19	-	0.3
8	570828.84	1298150.61	-	0.3
9	570839.08	1298147.29	-	0.3
10	570857.34	1298149.9	-	0.3
11	570880.34	1298177.92	-	0.3
12	570883.33	1298194.12	-	0.3
13	570866.21	1298218.93	-	0.3
14	570835.16	1298249.6	-	0.3
1	570950.53	1298139.01	-	0.3
2	570925.13	1298162.66	-	0.3
3	570918.5	1298170.8	-	0.3
4	570930.04	1298210.17	-	0.3
5	570954.81	1298226.94	-	0.3
6	570959.64	1298260.95	-	0.3
7	570956.68	1298267.91	-	0.3
8	570941.2	1298278.15	-	0.3
9	570922.57	1298267.64	-	0.3

полное наименование должности

подпись

инициалы, фамилия

М.П.

Земельный участок

вид объекта недвижимости

Лист № 4 раздела 3.2

Всего листов раздела 3.2: 4

Всего разделов: 5

Всего листов выписки: 18

21.03.2023г. № КУВИ-001/2023-68212318

Кадастровый номер:

35:01:0101035:170(Единое землепользование)

1	2	3	4	5
10	570902.11	1298241.47	-	0.3
11	570897.75	1298173.25	-	0.3
12	570879.09	1298105.53	-	0.3
13	570885.04	1298098.4	-	0.3
14	570901.81	1298092.04	-	0.3
15	570921.42	1298087.52	-	0.3
16	570937.21	1298105.28	-	0.3
17	570950.53	1298139.01	-	0.3

полное наименование должности

подпись

инициалы, фамилия

М.П.