

Федеральное государственное учреждение "Земельная кадастровая палата" по Красноярскому краю

(наименование органа кадастрового учета)

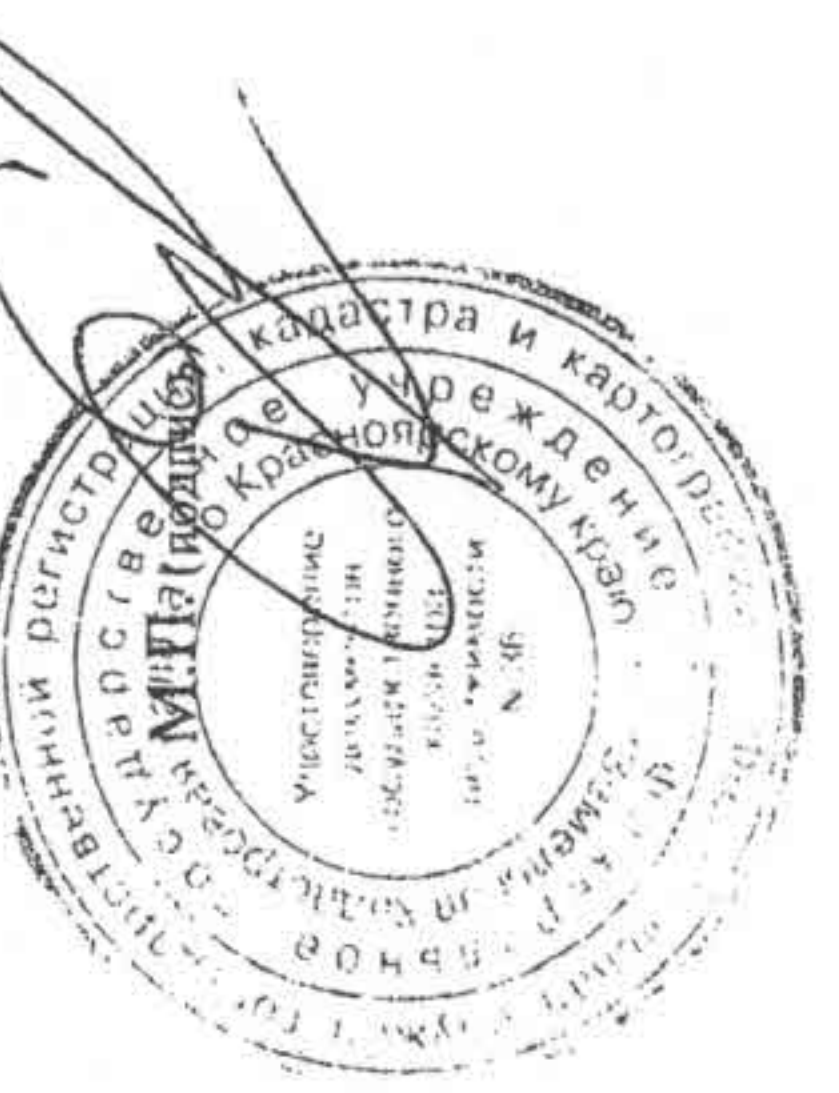
КАДАСТРОВЫЙ ПАСПОРТ ЗЕМЕЛЬНОГО УЧАСТКА (выписка из государственного кадастра недвижимости)

27.06.2015 № 243У/11-91299

В.1

1	Кадастровый номер	24:20:0812002:329		2	Лист № 1	3	Всего листов: 2	
Общие сведения								
4	Предыдущие номера:	6						
5	Дата внесения номера в государственный кадастр недвижимости:	27.06.2011						
7	Местоположение: установлено относительно ориентира, расположенного за пределами участка. Ориентир дом № 4а. Участок находится примерно в 50 м от ориентира по направлению на северо-запад.							
7	Почтовый адрес ориентира:	Красноярский край, Кежемский район, г. Козинск, ул. Колесниченко						
8	Категория земель:							
8.1	Земли сельскохозяйственного назначения	Земли населенных пунктов	Земли промышленности, энергетики, транспорта, связи, радиовещания, телевидения, информатики, земли для обеспечения космической деятельности, земли обороны, безопасности и земли иного специального назначения	Земли особо охраняемых территорий и объектов	Земли лесного фонда	Земли водного фонда	Земли запаса	Категория не установлена
8.2	Земли сельхозназначения	Земли населенных пунктов	Земли промышленности, энергетики, транспорта, связи, радиовещания, телевидения, информатики, земли для обеспечения космической деятельности, земли обороны, безопасности и земли иного специального назначения	Земли особо охраняемых территорий и объектов	Земли лесного фонда	Земли водного фонда	Земли запаса	Категория не установлена
8.2	Земли иного специального назначения	Земли населенных пунктов	Земли промышленности, энергетики, транспорта, связи, радиовещания, телевидения, информатики, земли для обеспечения космической деятельности, земли обороны, безопасности и земли иного специального назначения	Земли особо охраняемых территорий и объектов	Земли лесного фонда	Земли водного фонда	Земли запаса	Категория не установлена
9	Разрешенное использование: Для строительства магазина							
10	Фактическое использование/характеристика деятельности:							
11	Площадь: 1183 +/- 12 кв. м	12	Кадастровая стоимость (руб.): 438869.34	13	Удельный показатель кадастровой стоимости (руб./м²): 370.98	14	Система координат: г. Козинск	
15	Сведения о правах:							
16	Особые отметки: Паспорт изготовлен в 2 экземплярах, имеющих одинаковую юридическую силу. Площадь земельного участка соответствует материалам межевания.							
17	Дополнительные сведения для регистрации прав на образованные земельные участки	18.1	Номера образованных участков: 24:20:0812002:329					
18	Номера участков, подлежащих снятию с кадастрового учета:	18.2	Номер участка, преобразованного в результате выдела:					
		18.3	Номера участков, подлежащих снятию с кадастрового учета:					

Инженер межрайонного отдела № 6
(наименование должности)



Е.К. Охотина
(инициалы, фамилия)

КАДАСТРОВЫЙ ПАСПОРТ ЗЕМЕЛЬНОГО УЧАСТКА (выписка из государственного кадастра недвижимости)

27.06.2011 № 243У/11-91299

Всего листов: 2

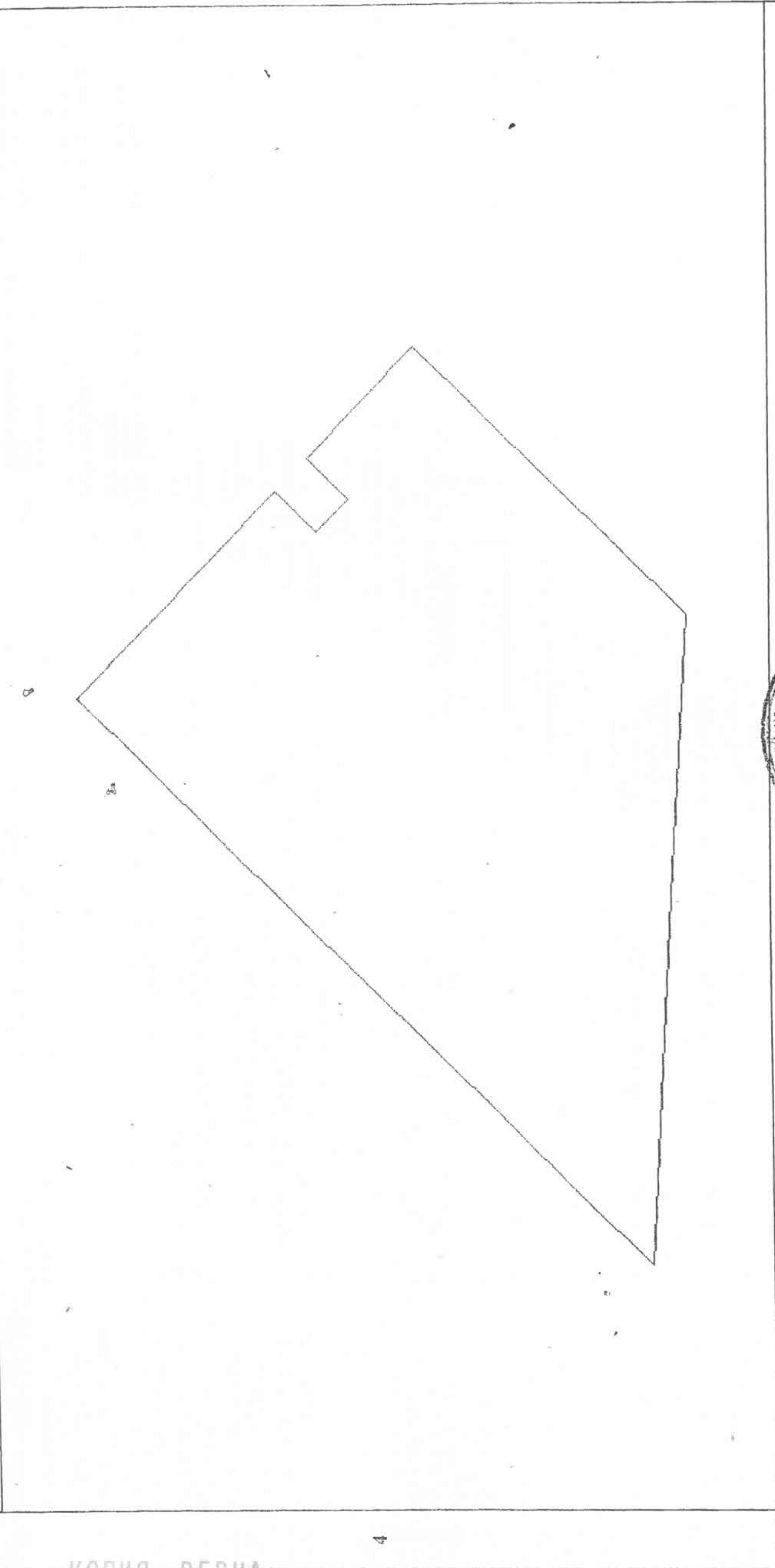
3

Лист № 2

2


1 Кадастровый номер 24:20:0812002:329

План (чертеж, схема) земельного участка



5 Масштаб 1:400

КОПИЯ ВЕРНА
 ВЕДУЩИЙ СПЕЦИАЛИСТ
[Handwritten Signature]



Инженер межрайонного отдела № 6
 (наименование должности)

Е.К. Охотина
 (инициалы, фамилия)