

ФГИС ЕГРН

полное наименование органа регистрации прав

Раздел 1

Выписка из Единого государственного реестра недвижимости об объекте недвижимости
Сведения о характеристиках объекта недвижимости

На основании запроса от 18.08.2022 г., поступившего на рассмотрение 18.08.2022 г., сообщаем, что согласно записям Единого государственного реестра недвижимости:

Земельный участок			
(вид объекта недвижимости)			
Лист № ____ Раздела 1	Всего листов раздела 1 : ____	Всего разделов: ____	Всего листов выписки: ____
18.08.2022 № 99/2022/488356450			
Кадастровый номер:		50:13:0030417:40	

Номер кадастрового квартала:	50:13:0030417
Дата присвоения кадастрового номера:	15.03.2010
Ранее присвоенный государственный учетный номер:	Иной номер: 50:00:000000:2
Адрес:	обл. Московская, р-н Пушкинский, порядка 350 м на юг от ориентира д. Лепешки
Площадь:	141100 кв. м
Кадастровая стоимость, руб.:	605319
Кадастровые номера расположенных в пределах земельного участка объектов недвижимости:	50:13:0000000:81411, 50:13:0000000:81426
Кадастровые номера объектов недвижимости, из которых образован объект недвижимости:	данные отсутствуют
Кадастровые номера образованных объектов недвижимости:	данные отсутствуют
Сведения о включении объекта недвижимости в состав предприятия как имущественного комплекса:	

Государственный регистратор		ФГИС ЕГРН
полное наименование должности	подпись	инициалы, фамилия

М.П.

Раздел 1

Выписка из Единого государственного реестра недвижимости об объекте недвижимости

Сведения о характеристиках объекта недвижимости

Земельный участок		
(вид объекта недвижимости)		
Лист № __ Раздела 1	Всего листов раздела 1 : __	Всего разделов: __
Всего листов выписки: __		
18.08.2022 № 99/2022/488356450		
Кадастровый номер:		50:13:0030417:40
Категория земель:	Земли сельскохозяйственного назначения	
Виды разрешенного использования:	Для сельскохозяйственного производства	
Сведения о кадастровом инженере:	данные отсутствуют	
Сведения о лесах, водных объектах и об иных природных объектах, расположенных в пределах земельного участка:	данные отсутствуют	
Сведения о том, что земельный участок полностью или частично расположен в границах зоны с особыми условиями использования территории или территории объекта культурного наследия	данные отсутствуют	
Сведения о том, что земельный участок расположен в границах особой экономической зоны, территории опережающего социально-экономического развития, зоны территориального развития в Российской Федерации, игровой зоны:	данные отсутствуют	
Сведения о том, что земельный участок расположен в границах особо охраняемой природной территории, охотничьих угодий, лесничеств, лесопарков:	данные отсутствуют	
Сведения о результатах проведения государственного земельного надзора:	данные отсутствуют	
Сведения о расположении земельного участка в границах территории, в отношении которой утвержден проект межевания территории:	данные отсутствуют	
Государственный регистратор		ФГИС ЕГРН
полное наименование должности	подпись	инициалы, фамилия

М.П.

Раздел 1

Выписка из Единого государственного реестра недвижимости об объекте недвижимости

Сведения о характеристиках объекта недвижимости

Земельный участок		
(вид объекта недвижимости)		
Лист № __ Раздела 1	Всего листов раздела 1 : __	Всего разделов: __
Всего листов выписки: __		
18.08.2022 № 99/2022/488356450		
Кадастровый номер:		50:13:0030417:40
Условный номер земельного участка:	данные отсутствуют	
Сведения о принятии акта и (или) заключении договора, предусматривающих предоставление в соответствии с земельным законодательством исполнительным органом государственной власти или органом местного самоуправления находящегося в государственной или муниципальной собственности земельного участка для строительства наемного дома социального использования или наемного дома коммерческого использования:	данные отсутствуют	
Сведения о том, что земельный участок или земельные участки образованы на основании решения об изъятии земельного участка и (или) расположенного на нем объекта недвижимости для государственных или муниципальных нужд:	данные отсутствуют	
Сведения о том, что земельный участок образован из земель или земельного участка, государственная собственность на которые не разграничена:	данные отсутствуют	
Сведения о наличии земельного спора о местоположении границ земельных участков:	данные отсутствуют	
Статус записи об объекте недвижимости:	Сведения об объекте недвижимости имеют статус "актуальные"	
Особые отметки:	Сведения о видах разрешенного использования имеют статус «Актуальные незасвидетельствованные». Право (ограничение права, обременение объекта недвижимости) зарегистрировано на данный объект недвижимости с видами разрешенного использования отсутствует. Сведения необходимые для заполнения раздела 3.1 отсутствуют.	
Получатель выписки:	Васильев Евгений Михайлович	
Государственный регистратор		ФГИС ЕГРН
полное наименование должности	подпись	инициалы, фамилия

М.П.

Раздел 2

Выписка из Единого государственного реестра недвижимости об объекте недвижимости
Сведения о зарегистрированных правах

Земельный участок	
<small>(вид объекта недвижимости)</small>	
Лист № ____ Раздела 2	Всего листов раздела 2 : ____
Всего разделов: ____	
Всего листов выписки: ____	
18.08.2022 № 99/2022/488356450	
Кадастровый номер:	50:13:0030417:40
1. Правообладатель (правообладатели):	1.1. Комерческий банк "МАСТ-Банк" (открытое акционерное сообщество), ИНН: 7744001761
2. Вид, номер и дата государственной регистрации права:	2.1. Собственность, № 50:13:0030417:40-50/144/2021-11 от 16.04.2021
3. Ограничение прав и обременение объекта недвижимости:	не зарегистрировано
4. Договоры участия в долевом строительстве:	не зарегистрировано
5. Заявленные в судебном порядке права требования:	данные отсутствуют
6. Сведения о возражении в отношении зарегистрированного права:	данные отсутствуют
7. Сведения о наличии решения об изъятии объекта недвижимости для государственных и муниципальных нужд:	данные отсутствуют
8. Сведения о невозможности государственной регистрации без личного участия правообладателя или его законного представителя:	
9. Правопритязания и сведения о наличии поступивших, но не рассмотренных заявлений о проведении государственной регистрации права (перехода, прекращения права), ограничения права или обременения объекта недвижимости, сделки в отношении объекта недвижимости:	данные отсутствуют
10. Сведения об осуществлении государственной регистрации сделки, права, ограничения права без необходимого в силу закона согласия третьего лица, органа:	данные отсутствуют
11. Сведения о невозможности государственной регистрации перехода, прекращения, ограничения права на земельный участок из земель сельскохозяйственного назначения:	

Государственный регистратор		ФГИС ЕГРН
полное наименование должности	подпись	инициалы, фамилия

М.П.

Раздел 3

Выписка из Единого государственного реестра недвижимости об объекте недвижимости
Описание местоположения земельного участка

Земельный участок			
(вид объекта недвижимости)			
Лист № ____ Раздела 3	Всего листов раздела 3 : ____	Всего разделов: ____	Всего листов выписки: ____
18.08.2022 № 99/2022/488356450			
Кадастровый номер:		50:13:0030417:40	

План (чертеж, схема) земельного участка			
			
Масштаб 1: данные отсутствуют	Условные обозначения:		

Государственный регистратор		ФГИС ЕГРН
полное наименование должности	подпись	инициалы, фамилия

М.П.

Раздел 3.2

Выписка из Единого государственного реестра недвижимости об объекте недвижимости
Описание местоположения земельного участка

Земельный участок			
(вид объекта недвижимости)			
Лист № ____ Раздела 3.2	Всего листов раздела 3.2 : ____	Всего разделов: ____	Всего листов выписки: ____
18.08.2022 № 99/2022/488356450			
Кадастровый номер:		50:13:0030417:40	

Сведения о характерных точках границы земельного участка				
Система координат: МСК-73				
Зона №				
Номер точки	Координаты		Описание закрепления на местности	Средняя квадратическая погрешность определения координат характерных точек границ земельного участка, м
	X	Y		
1	2	3	4	5
1	505959.19	2227542.11	данные отсутствуют	данные отсутствуют
2	505901.26	2227540.21	данные отсутствуют	данные отсутствуют
3	505872.76	2227596.26	данные отсутствуют	данные отсутствуют
4	505869.91	2227632.35	данные отсутствуют	данные отсутствуют
5	505769.84	2227691.26	данные отсутствуют	данные отсутствуют
6	505702.86	2227651.45	данные отсутствуют	данные отсутствуют
7	505688.2	2227642.83	данные отсутствуют	данные отсутствуют
8	505678.95	2227637.34	данные отсутствуют	данные отсутствуют
9	505650.06	2227622.25	данные отсутствуют	данные отсутствуют
10	505644.35	2227620.46	данные отсутствуют	данные отсутствуют
11	505637.52	2227618.31	данные отсутствуют	данные отсутствуют
12	505609.07	2227613.36	данные отсутствуют	данные отсутствуют
13	505595.95	2227611.64	данные отсутствуют	данные отсутствуют
14	505593.63	2227611.34	данные отсутствуют	данные отсутствуют
15	505553.55	2227611.63	данные отсутствуют	данные отсутствуют

Государственный регистратор		ФГИС ЕГРН
полное наименование должности	подпись	инициалы, фамилия

М.П.

Раздел 3.2

Выписка из Единого государственного реестра недвижимости об объекте недвижимости
Описание местоположения земельного участка

Земельный участок			
(вид объекта недвижимости)			
Лист № ____	Раздела 3.2	Всего листов раздела 3.2 : ____	Всего разделов: ____
18.08.2022 № 99/2022/488356450		Всего листов выписки: ____	
Кадастровый номер:		50:13:0030417:40	

Сведения о характерных точках границы земельного участка				
Система координат: МСК-73				
Зона №				
Номер точки	Координаты		Описание закрепления на местности	Средняя квадратическая погрешность определения координат характерных точек границ земельного участка, м
	X	Y		
1	2	3	4	5
16	505521.67	2227615.33	данные отсутствуют	данные отсутствуют
17	505520.41	2227615.69	данные отсутствуют	данные отсутствуют
18	505481.55	2227627.2	данные отсутствуют	данные отсутствуют
19	505463.64	2227635.32	данные отсутствуют	данные отсутствуют
20	505452.99	2227643.96	данные отсутствуют	данные отсутствуют
21	505437.8	2227662.25	данные отсутствуют	данные отсутствуют
22	505435.21	2227669.86	данные отсутствуют	данные отсутствуют
23	505427.95	2227664.64	данные отсутствуют	данные отсутствуют
24	505354.63	2227642.75	данные отсутствуют	данные отсутствуют
25	505339.24	2227638.11	данные отсутствуют	данные отсутствуют
26	505336.39	2227643.81	данные отсутствуют	данные отсутствуют
27	505323.06	2227653.8	данные отсутствуют	данные отсутствуют
28	505323.05	2227653.8	данные отсутствуют	данные отсутствуют
29	505321.18	2227655.2	данные отсутствуют	данные отсутствуют
30	505297.42	2227654.26	данные отсутствуют	данные отсутствуют

Государственный регистратор		ФГИС ЕГРН
полное наименование должности	подпись	инициалы, фамилия

М.П.

Раздел 3.2

Выписка из Единого государственного реестра недвижимости об объекте недвижимости
Описание местоположения земельного участка

Земельный участок			
(вид объекта недвижимости)			
Лист № ____ Раздела 3.2	Всего листов раздела 3.2 : ____	Всего разделов: ____	Всего листов выписки: ____
18.08.2022 № 99/2022/488356450			
Кадастровый номер:		50:13:0030417:40	

Сведения о характерных точках границы земельного участка				
Система координат: МСК-73				
Зона №				
Номер точки	Координаты		Описание закрепления на местности	Средняя квадратическая погрешность определения координат характерных точек границ земельного участка, м
	X	Y		
1	2	3	4	5
31	505275.56	2227645.71	данные отсутствуют	данные отсутствуют
32	505272.49	2227641.07	данные отсутствуют	данные отсутствуют
33	505260.54	2227622.93	данные отсутствуют	данные отсутствуют
34	505198.75	2227604.89	данные отсутствуют	данные отсутствуют
35	505089.44	2227520.34	данные отсутствуют	данные отсутствуют
36	505095.15	2227508.95	данные отсутствуют	данные отсутствуют
37	505091.35	2227505.14	данные отсутствуют	данные отсутствуют
38	505071.24	2227492.36	данные отсутствуют	данные отсутствуют
39	505056.94	2227483.27	данные отсутствуют	данные отсутствуют
40	505031.16	2227472.6	данные отсутствуют	данные отсутствуют
41	505029.37	2227471.88	данные отсутствуют	данные отсутствуют
42	505032.47	2227465	данные отсутствуют	данные отсутствуют
43	505036.41	2227456.23	данные отсутствуют	данные отсутствуют
44	505016.26	2227444.02	данные отсутствуют	данные отсутствуют
45	504986.87	2227433.9	данные отсутствуют	данные отсутствуют

Государственный регистратор		ФГИС ЕГРН
полное наименование должности	подпись	инициалы, фамилия

М.П.

Раздел 3.2

Выписка из Единого государственного реестра недвижимости об объекте недвижимости
Описание местоположения земельного участка

Земельный участок			
(вид объекта недвижимости)			
Лист № ____ Раздела 3.2	Всего листов раздела 3.2 : ____	Всего разделов: ____	Всего листов выписки: ____
18.08.2022 № 99/2022/488356450			
Кадастровый номер:		50:13:0030417:40	

Сведения о характерных точках границы земельного участка				
Система координат: МСК-73				
Зона №				
Номер точки	Координаты		Описание закрепления на местности	Средняя квадратическая погрешность определения координат характерных точек границ земельного участка, м
	X	Y		
1	2	3	4	5
46	504955.91	2227420.22	данные отсутствуют	данные отсутствуют
47	504936.29	2227409.53	данные отсутствуют	данные отсутствуют
48	504927.47	2227400.86	данные отсутствуют	данные отсутствуют
49	504919.28	2227399.53	данные отсутствуют	данные отсутствуют
50	504915.12	2227398.87	данные отсутствуют	данные отсутствуют
51	504900.76	2227401.5	данные отсутствуют	данные отсутствуют
52	504886.93	2227406.72	данные отсутствуют	данные отсутствуют
53	504830.63	2227424.81	данные отсутствуют	данные отсутствуют
54	504819.52	2227413.04	данные отсутствуют	данные отсутствуют
55	504816.48	2227409.08	данные отсутствуют	данные отсутствуют
56	504828.46	2227402.22	данные отсутствуют	данные отсутствуют
57	504846.39	2227398.21	данные отсутствуют	данные отсутствуют
58	504869.44	2227395.27	данные отсутствуют	данные отсутствуют
59	504885.34	2227388.68	данные отсутствуют	данные отсутствуют
60	504894.43	2227379.68	данные отсутствуют	данные отсутствуют

Государственный регистратор		ФГИС ЕГРН
полное наименование должности	подпись	инициалы, фамилия

М.П.

Раздел 3.2

Выписка из Единого государственного реестра недвижимости об объекте недвижимости
Описание местоположения земельного участка

Земельный участок			
(вид объекта недвижимости)			
Лист № ____ Раздела 3.2	Всего листов раздела 3.2 : ____	Всего разделов: ____	Всего листов выписки: ____
18.08.2022 № 99/2022/488356450			
Кадастровый номер:		50:13:0030417:40	

Сведения о характерных точках границы земельного участка				
Система координат: МСК-73				
Зона №				
Номер точки	Координаты		Описание закрепления на местности	Средняя квадратическая погрешность определения координат характерных точек границ земельного участка, м
	X	Y		
1	2	3	4	5
61	504895.11	2227379.01	данные отсутствуют	данные отсутствуют
62	504907.98	2227363.71	данные отсутствуют	данные отсутствуют
63	504918.74	2227361.72	данные отсутствуют	данные отсутствуют
64	504932.01	2227369.46	данные отсутствуют	данные отсутствуют
65	504941.69	2227378.21	данные отсутствуют	данные отсутствуют
66	504947.78	2227388.99	данные отсутствуют	данные отсутствуют
67	504948.79	2227391.56	данные отсутствуют	данные отсутствуют
68	504959	2227397.25	данные отсутствуют	данные отсутствуют
69	504976.34	2227407.56	данные отсутствуют	данные отсутствуют
70	505020.23	2227433.9	данные отсутствуют	данные отсутствуют
71	505036.56	2227443.18	данные отсутствуют	данные отсутствуют
72	505046.8	2227443.24	данные отсутствуют	данные отсутствуют
73	505056.03	2227438.67	данные отсутствуют	данные отсутствуют
74	505071.49	2227419.81	данные отсутствуют	данные отсутствуют
75	505073.85	2227416.08	данные отсутствуют	данные отсутствуют

Государственный регистратор		ФГИС ЕГРН
полное наименование должности	подпись	инициалы, фамилия

М.П.

Раздел 3.2

Выписка из Единого государственного реестра недвижимости об объекте недвижимости
Описание местоположения земельного участка

Земельный участок			
(вид объекта недвижимости)			
Лист № ____ Раздела 3.2	Всего листов раздела 3.2 : ____	Всего разделов: ____	Всего листов выписки: ____
18.08.2022 № 99/2022/488356450			
Кадастровый номер:		50:13:0030417:40	

Сведения о характерных точках границы земельного участка				
Система координат: МСК-73				
Зона №				
Номер точки	Координаты		Описание закрепления на местности	Средняя квадратическая погрешность определения координат характерных точек границ земельного участка, м
	X	Y		
1	2	3	4	5
76	505093.83	2227384.45	данные отсутствуют	данные отсутствуют
77	505110.17	2227358.58	данные отсутствуют	данные отсутствуют
78	505123.05	2227342.28	данные отсутствуют	данные отсутствуют
79	505139.99	2227332.11	данные отсутствуют	данные отсутствуют
80	505141.37	2227331.85	данные отсутствуют	данные отсутствуют
81	505166.63	2227327.14	данные отсутствуют	данные отсутствуют
82	505189.65	2227329.3	данные отсутствуют	данные отсутствуют
83	505200.82	2227336.26	данные отсутствуют	данные отсутствуют
84	505213.63	2227344.26	данные отсутствуют	данные отсутствуют
85	505232.53	2227351.53	данные отсутствуют	данные отсутствуют
86	505237.86	2227350.65	данные отсутствуют	данные отсутствуют
87	505242.8	2227345.95	данные отсутствуют	данные отсутствуют
88	505249.69	2227348.05	данные отсутствуют	данные отсутствуют
89	505255.05	2227351.11	данные отсутствуют	данные отсутствуют
90	505264.76	2227354.74	данные отсутствуют	данные отсутствуют

Государственный регистратор		ФГИС ЕГРН
полное наименование должности	подпись	инициалы, фамилия

М.П.

Раздел 3.2

Выписка из Единого государственного реестра недвижимости об объекте недвижимости
Описание местоположения земельного участка

Земельный участок			
(вид объекта недвижимости)			
Лист № ____ Раздела 3.2	Всего листов раздела 3.2 : ____	Всего разделов: ____	Всего листов выписки: ____
18.08.2022 № 99/2022/488356450			
Кадастровый номер:		50:13:0030417:40	

Сведения о характерных точках границы земельного участка				
Система координат: МСК-73				
Зона №				
Номер точки	Координаты		Описание закрепления на местности	Средняя квадратическая погрешность определения координат характерных точек границ земельного участка, м
	X	Y		
1	2	3	4	5
91	505271.13	2227357.08	данные отсутствуют	данные отсутствуют
92	505272.41	2227358.2	данные отсутствуют	данные отсутствуют
93	505278.53	2227363.52	данные отсутствуют	данные отсутствуют
94	505286.02	2227374.05	данные отсутствуют	данные отсутствуют
95	505290.21	2227383.53	данные отсутствуют	данные отсутствуют
96	505290.7	2227400.87	данные отсутствуют	данные отсутствуют
97	505290.06	2227413.22	данные отсутствуют	данные отсутствуют
98	505286.26	2227421.13	данные отсутствуют	данные отсутствуют
99	505263.8	2227451.71	данные отсутствуют	данные отсутствуют
100	505255.07	2227481.33	данные отсутствуют	данные отсутствуют
101	505249.66	2227496.9	данные отсутствуют	данные отсутствуют
102	505247.46	2227505.65	данные отсутствуют	данные отсутствуют
103	505242.39	2227517.33	данные отсутствуют	данные отсутствуют
104	505246.92	2227533.22	данные отсутствуют	данные отсутствуют
105	505254.53	2227539.73	данные отсутствуют	данные отсутствуют

Государственный регистратор		ФГИС ЕГРН
полное наименование должности	подпись	инициалы, фамилия

М.П.

Раздел 3.2

Выписка из Единого государственного реестра недвижимости об объекте недвижимости
Описание местоположения земельного участка

Земельный участок			
(вид объекта недвижимости)			
Лист № ____ Раздела 3.2	Всего листов раздела 3.2 : ____	Всего разделов: ____	Всего листов выписки: ____
18.08.2022 № 99/2022/488356450			
Кадастровый номер:		50:13:0030417:40	

Сведения о характерных точках границы земельного участка				
Система координат: МСК-73				
Зона №				
Номер точки	Координаты		Описание закрепления на местности	Средняя квадратическая погрешность определения координат характерных точек границ земельного участка, м
	X	Y		
1	2	3	4	5
106	505258.13	2227545.57	данные отсутствуют	данные отсутствуют
107	505267.29	2227547.28	данные отсутствуют	данные отсутствуют
108	505276.53	2227549.23	данные отсутствуют	данные отсутствуют
109	505304.18	2227546.81	данные отсутствуют	данные отсутствуют
110	505329.84	2227531.58	данные отсутствуют	данные отсутствуют
111	505377.57	2227506.75	данные отсутствуют	данные отсутствуют
112	505390.9	2227501.18	данные отсутствуют	данные отсутствуют
113	505432.84	2227509.07	данные отсутствуют	данные отсутствуют
114	505458.9	2227517.4	данные отсутствуют	данные отсутствуют
115	505482.36	2227532.36	данные отсутствуют	данные отсутствуют
116	505502.29	2227539.1	данные отсутствуют	данные отсутствуют
117	505542.16	2227549.54	данные отсутствуют	данные отсутствуют
118	505565.17	2227555.29	данные отсутствуют	данные отсутствуют
119	505581.04	2227552.8	данные отсутствуют	данные отсутствуют
120	505605.15	2227542.17	данные отсутствуют	данные отсутствуют

Государственный регистратор		ФГИС ЕГРН
полное наименование должности	подпись	инициалы, фамилия

М.П.

Раздел 3.2

Выписка из Единого государственного реестра недвижимости об объекте недвижимости
Описание местоположения земельного участка

Земельный участок			
(вид объекта недвижимости)			
Лист № ____ Раздела 3.2	Всего листов раздела 3.2 : ____	Всего разделов: ____	Всего листов выписки: ____
18.08.2022 № 99/2022/488356450			
Кадастровый номер:		50:13:0030417:40	

Сведения о характерных точках границы земельного участка				
Система координат: МСК-73				
Зона №				
Номер точки	Координаты		Описание закрепления на местности	Средняя квадратическая погрешность определения координат характерных точек границ земельного участка, м
	X	Y		
1	2	3	4	5
121	505628.19	2227541.26	данные отсутствуют	данные отсутствуют
122	505658.22	2227555.22	данные отсутствуют	данные отсутствуют
123	505659.34	2227555.75	данные отсутствуют	данные отсутствуют
124	505677.53	2227567.18	данные отсутствуют	данные отсутствуют
125	505685.33	2227576.86	данные отсутствуют	данные отсутствуют
126	505693.43	2227595.83	данные отсутствуют	данные отсутствуют
127	505700.52	2227604.46	данные отсутствуют	данные отсутствуют
128	505704.59	2227615.87	данные отсутствуют	данные отсутствуют
129	505710.64	2227622.79	данные отсутствуют	данные отсутствуют
130	505718.96	2227632.31	данные отсутствуют	данные отсутствуют
131	505727.82	2227647.56	данные отсутствуют	данные отсутствуют
132	505735	2227659.18	данные отсутствуют	данные отсутствуют
133	505748.87	2227665.73	данные отсутствуют	данные отсутствуют
134	505763.69	2227668.87	данные отсутствуют	данные отсутствуют
135	505772.91	2227668.91	данные отсутствуют	данные отсутствуют

Государственный регистратор		ФГИС ЕГРН
полное наименование должности	подпись	инициалы, фамилия

М.П.

Раздел 3.2

Выписка из Единого государственного реестра недвижимости об объекте недвижимости
Описание местоположения земельного участка

Земельный участок			
(вид объекта недвижимости)			
Лист № ____ Раздела 3.2	Всего листов раздела 3.2 : ____	Всего разделов: ____	Всего листов выписки: ____
18.08.2022 № 99/2022/488356450			
Кадастровый номер:		50:13:0030417:40	

Сведения о характерных точках границы земельного участка				
Система координат: МСК-73				
Зона №				
Номер точки	Координаты		Описание закрепления на местности	Средняя квадратическая погрешность определения координат характерных точек границ земельного участка, м
	X	Y		
1	2	3	4	5
136	505789.83	2227661.33	данные отсутствуют	данные отсутствуют
137	505803.7	2227653.21	данные отсутствуют	данные отсутствуют
138	505816.07	2227636.38	данные отсутствуют	данные отсутствуют
139	505830.55	2227605.22	данные отсутствуют	данные отсутствуют
140	505847.57	2227578.18	данные отсутствуют	данные отсутствуют
141	505851.69	2227560.73	данные отсутствуют	данные отсутствуют
142	505853.85	2227551.6	данные отсутствуют	данные отсутствуют
143	505866.23	2227532.72	данные отсутствуют	данные отсутствуют
144	505874.07	2227525.57	данные отсутствуют	данные отсутствуют
145	505892.45	2227508.8	данные отсутствуют	данные отсутствуют
146	505905.24	2227508.87	данные отсутствуют	данные отсутствуют
147	505921.59	2227515.08	данные отсутствуют	данные отсутствуют
148	505943.62	2227511.11	данные отсутствуют	данные отсутствуют
149	505967.2	2227503.02	данные отсутствуют	данные отсутствуют
150	505977.48	2227494.38	данные отсутствуют	данные отсутствуют

Государственный регистратор		ФГИС ЕГРН
полное наименование должности	подпись	инициалы, фамилия

М.П.

Раздел 3.2

Выписка из Единого государственного реестра недвижимости об объекте недвижимости
Описание местоположения земельного участка

Земельный участок			
(вид объекта недвижимости)			
Лист № ____ Раздела 3.2	Всего листов раздела 3.2 : ____	Всего разделов: ____	Всего листов выписки: ____
18.08.2022 № 99/2022/488356450			
Кадастровый номер:		50:13:0030417:40	

Сведения о характерных точках границы земельного участка				
Система координат: МСК-73				
Зона №				
Номер точки	Координаты		Описание закрепления на местности	Средняя квадратическая погрешность определения координат характерных точек границ земельного участка, м
	X	Y		
1	2	3	4	5
151	505981.65	2227479.55	данные отсутствуют	данные отсутствуют
152	505984.8	2227463.71	данные отсутствуют	данные отсутствуют
153	505986.89	2227455.01	данные отсутствуют	данные отсутствуют
154	505998.68	2227452	данные отсутствуют	данные отсутствуют
155	506001.37	2227451.85	данные отсутствуют	данные отсутствуют
156	506015.06	2227451.07	данные отсутствуют	данные отсутствуют
157	506027.32	2227456.24	данные отсутствуют	данные отсутствуют
158	506027.58	2227456.58	данные отсутствуют	данные отсутствуют
159	506043.08	2227476.28	данные отсутствуют	данные отсутствуют
160	506067.04	2227495.85	данные отсутствуют	данные отсутствуют
161	506078.69	2227520.98	данные отсутствуют	данные отсутствуют
162	506083.68	2227545.07	данные отсутствуют	данные отсутствуют
163	506078.49	2227561.42	данные отсутствуют	данные отсутствуют
164	506075.25	2227568.2	данные отсутствуют	данные отсутствуют
165	506070.09	2227575.9	данные отсутствуют	данные отсутствуют

Государственный регистратор		ФГИС ЕГРН
полное наименование должности	подпись	инициалы, фамилия

М.П.

Раздел 3.2

Выписка из Единого государственного реестра недвижимости об объекте недвижимости
Описание местоположения земельного участка

Земельный участок			
(вид объекта недвижимости)			
Лист № ____ Раздела 3.2	Всего листов раздела 3.2 : ____	Всего разделов: ____	Всего листов выписки: ____
18.08.2022 № 99/2022/488356450			
Кадастровый номер:		50:13:0030417:40	

Сведения о характерных точках границы земельного участка				
Система координат: МСК-73				
Зона №				
Номер точки	Координаты		Описание закрепления на местности	Средняя квадратическая погрешность определения координат характерных точек границ земельного участка, м
	X	Y		
1	2	3	4	5
166	506067.41	2227580.46	данные отсутствуют	данные отсутствуют
167	506068.54	2227596.4	данные отсутствуют	данные отсутствуют
168	506072.76	2227612.68	данные отсутствуют	данные отсутствуют
169	506078.8	2227620.1	данные отсутствуют	данные отсутствуют
170	506083.25	2227632.58	данные отсутствуют	данные отсутствуют
171	506089.53	2227646.47	данные отсутствуют	данные отсутствуют
172	506092.82	2227663.34	данные отсутствуют	данные отсутствуют
173	506103.09	2227685.39	данные отсутствуют	данные отсутствуют
174	506109.51	2227703.85	данные отсутствуют	данные отсутствуют
175	506133.85	2227749.01	данные отсутствуют	данные отсутствуют
176	506144.54	2227759.81	данные отсутствуют	данные отсутствуют
177	506157.31	2227767.55	данные отсутствуют	данные отсутствуют
178	506173.69	2227766.62	данные отсутствуют	данные отсутствуют
179	506181.89	2227762.57	данные отсутствуют	данные отсутствуют
180	506188.12	2227747.24	данные отсутствуют	данные отсутствуют

Государственный регистратор		ФГИС ЕГРН
полное наименование должности	подпись	инициалы, фамилия

М.П.

Раздел 3.2

Выписка из Единого государственного реестра недвижимости об объекте недвижимости
Описание местоположения земельного участка

Земельный участок			
(вид объекта недвижимости)			
Лист № ____ Раздела 3.2	Всего листов раздела 3.2 : ____	Всего разделов: ____	Всего листов выписки: ____
18.08.2022 № 99/2022/488356450			
Кадастровый номер:		50:13:0030417:40	

Сведения о характерных точках границы земельного участка				
Система координат: МСК-73				
Зона №				
Номер точки	Координаты		Описание закрепления на местности	Средняя квадратическая погрешность определения координат характерных точек границ земельного участка, м
	X	Y		
1	2	3	4	5
181	506185.63	2227731.88	данные отсутствуют	данные отсутствуют
182	506186.71	2227720.62	данные отсутствуют	данные отсутствуют
183	506199.11	2227696.11	данные отсутствуют	данные отсутствуют
184	506231.99	2227673.75	данные отсутствуют	данные отсутствуют
185	506277.58	2227664.76	данные отсутствуют	данные отсутствуют
186	506308.82	2227661.34	данные отсутствуют	данные отсутствуют
187	506330.61	2227666.55	данные отсутствуют	данные отсутствуют
188	506332.85	2227667.09	данные отсутствуют	данные отсутствуют
189	506350.18	2227680.99	данные отсутствуют	данные отсутствуют
190	506356.5	2227688.94	данные отсутствуют	данные отсутствуют
191	506364.92	2227699.49	данные отсутствуют	данные отсутствуют
192	506380.65	2227729.28	данные отсутствуют	данные отсутствуют
193	506392.04	2227804.05	данные отсутствуют	данные отсутствуют
194	506396.97	2227843.99	данные отсутствуют	данные отсутствуют
195	506404.18	2227900.2	данные отсутствуют	данные отсутствуют

Государственный регистратор		ФГИС ЕГРН
полное наименование должности	подпись	инициалы, фамилия

М.П.

Раздел 3.2

Выписка из Единого государственного реестра недвижимости об объекте недвижимости
Описание местоположения земельного участка

Земельный участок			
(вид объекта недвижимости)			
Лист № ____	Раздела 3.2	Всего листов раздела 3.2 : ____	Всего разделов: ____
Всего листов выписки: ____			
18.08.2022 № 99/2022/488356450			
Кадастровый номер:		50:13:0030417:40	

Сведения о характерных точках границы земельного участка				
Система координат: МСК-73				
Зона №				
Номер точки	Координаты		Описание закрепления на местности	Средняя квадратическая погрешность определения координат характерных точек границ земельного участка, м
	X	Y		
1	2	3	4	5
196	506375.55	2227898.03	данные отсутствуют	данные отсутствуют
197	506348.2	2227895.89	данные отсутствуют	данные отсутствуют
198	506330.56	2227894.63	данные отсутствуют	данные отсутствуют
199	506142.5	2227880.06	данные отсутствуют	данные отсутствуют
200	506125.42	2227878.75	данные отсутствуют	данные отсутствуют
201	506102.53	2227873.28	данные отсутствуют	данные отсутствуют
202	506095.95	2227834.63	данные отсутствуют	данные отсутствуют
203	506095.95	2227817.55	данные отсутствуют	данные отсутствуют
204	506121.6	2227819.45	данные отсутствуют	данные отсутствуют
205	506126.35	2227840.34	данные отсутствуют	данные отсутствуют
206	506153.89	2227834.63	данные отсутствуют	данные отсутствуют
207	506149.63	2227821.87	данные отсутствуют	данные отсутствуют
208	506144.39	2227806.14	данные отсутствуют	данные отсутствуют
209	506146.07	2227801.33	данные отсутствуют	данные отсутствуют
210	506151.99	2227784.3	данные отсутствуют	данные отсутствуют

Государственный регистратор		ФГИС ЕГРН
полное наименование должности	подпись	инициалы, фамилия

М.П.

Раздел 3.2

Выписка из Единого государственного реестра недвижимости об объекте недвижимости
Описание местоположения земельного участка

Земельный участок			
(вид объекта недвижимости)			
Лист № ____	Раздела 3.2	Всего листов раздела 3.2 : ____	Всего разделов: ____
Всего листов выписки: ____			
18.08.2022 № 99/2022/488356450			
Кадастровый номер:		50:13:0030417:40	

Сведения о характерных точках границы земельного участка				
Система координат: МСК-73				
Зона №				
Номер точки	Координаты		Описание закрепления на местности	Средняя квадратическая погрешность определения координат характерных точек границ земельного участка, м
	X	Y		
1	2	3	4	5
211	506125.4	2227771.95	данные отсутствуют	данные отсутствуют
212	506109.25	2227745.35	данные отсутствуют	данные отсутствуют
213	506088.36	2227722.56	данные отсутствуют	данные отсутствуют
214	506080.76	2227668.44	данные отсутствуют	данные отсутствуют
215	506068.41	2227638.99	данные отсутствуют	данные отсутствуют
216	506058.91	2227586.75	данные отсутствуют	данные отсутствуют
217	506064.61	2227556.37	данные отсутствуют	данные отсутствуют
218	506042.77	2227501.27	данные отсутствуют	данные отсутствуют
219	505222.46	2227378.72	данные отсутствуют	данные отсутствуют
220	505187.96	2227356.94	данные отсутствуют	данные отсутствуют
221	505167.99	2227349.23	данные отсутствуют	данные отсутствуют
222	505128.54	2227361.77	данные отсутствуют	данные отсутствуют
223	505140.32	2227385.84	данные отсутствуют	данные отсутствуют
224	505130.01	2227394.95	данные отсутствуют	данные отсутствуют
225	505120.91	2227405.25	данные отсутствуют	данные отсутствуют

Государственный регистратор		ФГИС ЕГРН
полное наименование должности	подпись	инициалы, фамилия

М.П.

Раздел 3.2

Выписка из Единого государственного реестра недвижимости об объекте недвижимости
Описание местоположения земельного участка

Земельный участок			
(вид объекта недвижимости)			
Лист № ____ Раздела 3.2	Всего листов раздела 3.2 : ____	Всего разделов: ____	Всего листов выписки: ____
18.08.2022 № 99/2022/488356450			
Кадастровый номер:		50:13:0030417:40	

Сведения о характерных точках границы земельного участка				
Система координат: МСК-73				
Зона №				
Номер точки	Координаты		Описание закрепления на местности	Средняя квадратическая погрешность определения координат характерных точек границ земельного участка, м
	X	Y		
1	2	3	4	5
226	505095.8	2227433.68	данные отсутствуют	данные отсутствуют
227	505082.21	2227449.08	данные отсутствуют	данные отсутствуют
228	505079.67	2227451.94	данные отсутствуют	данные отсутствуют
229	505081.3	2227453.12	данные отсутствуют	данные отсутствуют
230	505102.63	2227468.35	данные отсутствуют	данные отсутствуют
231	505189	2227530.04	данные отсутствуют	данные отсутствуют
232	505225.94	2227556.43	данные отсутствуют	данные отсутствуют
233	505234.89	2227541.53	данные отсутствуют	данные отсутствуют
234	505237.35	2227537.43	данные отсутствуют	данные отсутствуют
235	505227.85	2227513.68	данные отсутствуют	данные отсутствуют
236	505248.75	2227452.89	данные отсутствуют	данные отсутствуют
237	505279.15	2227416.79	данные отсутствуют	данные отсутствуют
238	505280.1	2227400.65	данные отсутствуют	данные отсутствуют
239	505268.7	2227390.2	данные отсутствуют	данные отсутствуют
240	505251.95	2227384.63	данные отсутствуют	данные отсутствуют

Государственный регистратор		ФГИС ЕГРН
полное наименование должности	подпись	инициалы, фамилия

М.П.

Раздел 3.2

Выписка из Единого государственного реестра недвижимости об объекте недвижимости
Описание местоположения земельного участка

Земельный участок			
(вид объекта недвижимости)			
Лист № ____ Раздела 3.2	Всего листов раздела 3.2 : ____	Всего разделов: ____	Всего листов выписки: ____
18.08.2022 № 99/2022/488356450			
Кадастровый номер:		50:13:0030417:40	

Сведения о характерных точках границы земельного участка				
Система координат: МСК-73				
Зона №				
Номер точки	Координаты		Описание закрепления на местности	Средняя квадратическая погрешность определения координат характерных точек границ земельного участка, м
	X	Y		
1	2	3	4	5
241	505246.15	2227382.7	данные отсутствуют	данные отсутствуют
242	505230.09	2227369.18	данные отсутствуют	данные отсутствуют

Государственный регистратор		ФГИС ЕГРН
полное наименование должности	подпись	инициалы, фамилия

М.П.

Раздел 4

Выписка из Единого государственного реестра недвижимости об объекте недвижимости
Сведения о частях земельного участка

Земельный участок			
(вид объекта недвижимости)			
Лист № ____ Раздела 4	Всего листов раздела 4 : ____	Всего разделов: ____	Всего листов выписки: ____
18.08.2022 № 99/2022/488356450			
Кадастровый номер:		50:13:0030417:40	

План (чертеж, схема) части земельного участка	Учетный номер части: 50:13:0030417:40/1
	
Масштаб 1: данные отсутствуют	Условные обозначения:


Государственный регистратор		ФГИС ЕГРН
полное наименование должности	подпись	инициалы, фамилия

М.П.

Раздел 4

Выписка из Единого государственного реестра недвижимости об объекте недвижимости
Сведения о частях земельного участка

Земельный участок			
(вид объекта недвижимости)			
Лист № ____ Раздела 4	Всего листов раздела 4 : ____	Всего разделов: ____	Всего листов выписки: ____
18.08.2022 № 99/2022/488356450			
Кадастровый номер:		50:13:0030417:40	

План (чертеж, схема) части земельного участка		Учетный номер части: 50:13:0030417:40/2	
			
Масштаб 1: данные отсутствуют	Условные обозначения:		


Государственный регистратор		ФГИС ЕГРН
полное наименование должности	подпись	инициалы, фамилия

М.П.

Раздел 4

Выписка из Единого государственного реестра недвижимости об объекте недвижимости
Сведения о частях земельного участка

Земельный участок			
(вид объекта недвижимости)			
Лист № ____ Раздела 4	Всего листов раздела 4 : ____	Всего разделов: ____	Всего листов выписки: ____
18.08.2022 № 99/2022/488356450			
Кадастровый номер:		50:13:0030417:40	

План (чертеж, схема) части земельного участка		Учетный номер части: 50:13:0030417:40/3	
			
Масштаб 1: данные отсутствуют	Условные обозначения:		

Государственный регистратор		ФГИС ЕГРН
полное наименование должности	подпись	инициалы, фамилия

М.П.

Раздел 4

Выписка из Единого государственного реестра недвижимости об объекте недвижимости
Сведения о частях земельного участка

Земельный участок			
(вид объекта недвижимости)			
Лист № ____ Раздела 4	Всего листов раздела 4 : ____	Всего разделов: ____	Всего листов выписки: ____
18.08.2022 № 99/2022/488356450			
Кадастровый номер:		50:13:0030417:40	

План (чертеж, схема) части земельного участка		Учетный номер части: 50:13:0030417:40/4	
			
Масштаб 1: данные отсутствуют	Условные обозначения:		


Государственный регистратор		ФГИС ЕГРН
полное наименование должности	подпись	инициалы, фамилия

М.П.

Раздел 4

Выписка из Единого государственного реестра недвижимости об объекте недвижимости
Сведения о частях земельного участка

Земельный участок			
(вид объекта недвижимости)			
Лист № ____ Раздела 4	Всего листов раздела 4 : ____	Всего разделов: ____	Всего листов выписки: ____
18.08.2022 № 99/2022/488356450			
Кадастровый номер:		50:13:0030417:40	

План (чертеж, схема) части земельного участка		Учетный номер части: 50:13:0030417:40/5	
			
Масштаб 1: данные отсутствуют	Условные обозначения:		


Государственный регистратор		ФГИС ЕГРН
полное наименование должности	подпись	инициалы, фамилия

М.П.

Раздел 4

Выписка из Единого государственного реестра недвижимости об объекте недвижимости
Сведения о частях земельного участка

Земельный участок			
(вид объекта недвижимости)			
Лист № ____ Раздела 4	Всего листов раздела 4 : ____	Всего разделов: ____	Всего листов выписки: ____
18.08.2022 № 99/2022/488356450			
Кадастровый номер:		50:13:0030417:40	

План (чертеж, схема) части земельного участка		Учетный номер части: 50:13:0030417:40/6	
			
Масштаб 1: данные отсутствуют	Условные обозначения:		


Государственный регистратор		ФГИС ЕГРН
полное наименование должности	подпись	инициалы, фамилия

М.П.

Раздел 4

Выписка из Единого государственного реестра недвижимости об объекте недвижимости
Сведения о частях земельного участка

Земельный участок			
(вид объекта недвижимости)			
Лист № ____ Раздела 4	Всего листов раздела 4 : ____	Всего разделов: ____	Всего листов выписки: ____
18.08.2022 № 99/2022/488356450			
Кадастровый номер:		50:13:0030417:40	

План (чертеж, схема) части земельного участка		Учетный номер части: 50:13:0030417:40/7	
			
Масштаб 1: данные отсутствуют	Условные обозначения:		


Государственный регистратор		ФГИС ЕГРН
полное наименование должности	подпись	инициалы, фамилия

М.П.

Раздел 4

Выписка из Единого государственного реестра недвижимости об объекте недвижимости
Сведения о частях земельного участка

Земельный участок			
(вид объекта недвижимости)			
Лист № ____ Раздела 4	Всего листов раздела 4 : ____	Всего разделов: ____	Всего листов выписки: ____
18.08.2022 № 99/2022/488356450			
Кадастровый номер:		50:13:0030417:40	

План (чертеж, схема) части земельного участка		Учетный номер части: 50:13:0030417:40/8	
			
Масштаб 1: данные отсутствуют	Условные обозначения:		


Государственный регистратор		ФГИС ЕГРН
полное наименование должности	подпись	инициалы, фамилия

М.П.

Раздел 4

Выписка из Единого государственного реестра недвижимости об объекте недвижимости
Сведения о частях земельного участка

Земельный участок			
(вид объекта недвижимости)			
Лист № ____ Раздела 4	Всего листов раздела 4 : ____	Всего разделов: ____	Всего листов выписки: ____
18.08.2022 № 99/2022/488356450			
Кадастровый номер:		50:13:0030417:40	

План (чертеж, схема) части земельного участка	Учетный номер части: 50:13:0030417:40/9		
			
Масштаб 1: данные отсутствуют	Условные обозначения:		


Государственный регистратор		ФГИС ЕГРН
полное наименование должности	подпись	инициалы, фамилия

М.П.

Раздел 4

Выписка из Единого государственного реестра недвижимости об объекте недвижимости
Сведения о частях земельного участка

Земельный участок			
(вид объекта недвижимости)			
Лист № ____ Раздела 4	Всего листов раздела 4 : ____	Всего разделов: ____	Всего листов выписки: ____
18.08.2022 № 99/2022/488356450			
Кадастровый номер:		50:13:0030417:40	

План (чертеж, схема) части земельного участка	Учетный номер части: 50:13:0030417:40/10
	
Масштаб 1: данные отсутствуют	Условные обозначения:

Государственный регистратор		ФГИС ЕГРН
полное наименование должности	подпись	инициалы, фамилия

М.П.

Выписка из Единого государственного реестра недвижимости об объекте недвижимости
Сведения о частях земельного участка

Земельный участок			
(вид объекта недвижимости)			
Лист № ____ Раздела 4	Всего листов раздела 4 : ____	Всего разделов: ____	Всего листов выписки: ____
18.08.2022 № 99/2022/488356450			
Кадастровый номер:		50:13:0030417:40	

План (чертеж, схема) части земельного участка		Учетный номер части: 50:13:0030417:40/11	
			
Масштаб 1: данные отсутствуют	Условные обозначения:		


Государственный регистратор		ФГИС ЕГРН
полное наименование должности	подпись	инициалы, фамилия

М.П.

Раздел 4

Выписка из Единого государственного реестра недвижимости об объекте недвижимости
Сведения о частях земельного участка

Земельный участок			
(вид объекта недвижимости)			
Лист № ____ Раздела 4	Всего листов раздела 4 : ____	Всего разделов: ____	Всего листов выписки: ____
18.08.2022 № 99/2022/488356450			
Кадастровый номер:		50:13:0030417:40	

План (чертеж, схема) части земельного участка		Учетный номер части: 50:13:0030417:40/12	
			
Масштаб 1: данные отсутствуют		Условные обозначения:	


Государственный регистратор		ФГИС ЕГРН
полное наименование должности	подпись	инициалы, фамилия

М.П.

Раздел 4

Выписка из Единого государственного реестра недвижимости об объекте недвижимости
Сведения о частях земельного участка

Земельный участок			
(вид объекта недвижимости)			
Лист № ____ Раздела 4	Всего листов раздела 4 : ____	Всего разделов: ____	Всего листов выписки: ____
18.08.2022 № 99/2022/488356450			
Кадастровый номер:		50:13:0030417:40	

План (чертеж, схема) части земельного участка		Учетный номер части: 50:13:0030417:40/13	
			
Масштаб 1: данные отсутствуют	Условные обозначения:		


Государственный регистратор		ФГИС ЕГРН
полное наименование должности	подпись	инициалы, фамилия

М.П.

Раздел 4

Выписка из Единого государственного реестра недвижимости об объекте недвижимости
Сведения о частях земельного участка

Земельный участок			
(вид объекта недвижимости)			
Лист № ____ Раздела 4	Всего листов раздела 4 : ____	Всего разделов: ____	Всего листов выписки: ____
18.08.2022 № 99/2022/488356450			
Кадастровый номер:		50:13:0030417:40	

План (чертеж, схема) части земельного участка	Учетный номер части: 50:13:0030417:40/14
	
Масштаб 1: данные отсутствуют	Условные обозначения:

Государственный регистратор		ФГИС ЕГРН
полное наименование должности	подпись	инициалы, фамилия

М.П.

Раздел 4.1

Выписка из Единого государственного реестра недвижимости об объекте недвижимости
Сведения о частях земельного участка

Земельный участок			
(вид объекта недвижимости)			
Лист № ____ Раздела 4.1	Всего листов раздела 4.1 : ____	Всего разделов: ____	Всего листов выписки: ____
18.08.2022 № 99/2022/488356450			
Кадастровый номер:		50:13:0030417:40	

Учетный номер части	Площадь (м ²)	Содержание ограничения в использовании или ограничения права на объект недвижимости или обременения объекта недвижимости
1	2	3
1	90733	Ограничения прав на земельный участок, предусмотренные статьями 56, 56.1 Земельного кодекса Российской Федерации, Письмо Управления Роснедвижимости по МО и Решение начальника Управления Федерального агентства кадастра объектов недвижимости по МО от 10.02.2010 г. № 5227-6/ЗГ/2286 от 01.03.2010, Временные. Дата истечения срока действия временного характера - 17.03.2015
2	5182	Ограничения прав на земельный участок, предусмотренные статьями 56, 56.1 Земельного кодекса Российской Федерации, Письмо Управления Роснедвижимости по МО и Решение начальника Управления Федерального агентства кадастра объектов недвижимости по МО от 10.02.2010 г. № 5227-6/ЗГ/2286 от 01.03.2010, Временные. Дата истечения срока действия временного характера - 17.03.2015
3	874	Ограничения прав на земельный участок, предусмотренные статьями 56, 56.1 Земельного кодекса Российской Федерации, Письмо Управления Роснедвижимости по МО и Решение начальника Управления Федерального агентства кадастра объектов недвижимости по МО от 10.02.2010 г. № 5227-6/ЗГ/2286 от 01.03.2010, Временные. Дата истечения срока действия временного характера - 17.03.2015
4	4788	Ограничения прав на земельный участок, предусмотренные статьями 56, 56.1 Земельного кодекса Российской Федерации, Письмо Управления Роснедвижимости по МО и Решение начальника Управления Федерального агентства кадастра объектов недвижимости по МО от 10.02.2010 г. № 5227-6/ЗГ/2286 от 01.03.2010, Временные. Дата истечения срока действия временного характера - 17.03.2015
5	33546	Ограничения прав на земельный участок, предусмотренные статьями 56, 56.1 Земельного кодекса Российской Федерации, Письмо Управления Роснедвижимости по МО и Решение начальника Управления Федерального агентства кадастра объектов недвижимости по МО от 10.02.2010 г. № 5227-6/ЗГ/2286 от 01.03.2010, Временные. Дата истечения срока действия временного характера - 17.03.2015
6	44	Ограничения прав на земельный участок, предусмотренные статьями 56, 56.1 Земельного кодекса Российской Федерации, Письмо Управления Роснедвижимости по МО и Решение начальника Управления Федерального агентства кадастра объектов недвижимости по МО от 10.02.2010 г. № 5227-6/ЗГ/2286 от 01.03.2010, Временные. Дата истечения срока действия временного характера - 17.03.2015
7	146	Ограничения прав на земельный участок, предусмотренные статьями 56, 56.1 Земельного кодекса Российской Федерации, Письмо Управления Роснедвижимости по МО и Решение начальника Управления Федерального агентства кадастра объектов недвижимости по МО от 10.02.2010 г. № 5227-6/ЗГ/2286 от 01.03.2010
8	18282	Ограничения прав на земельный участок, предусмотренные статьями 56, 56.1 Земельного кодекса Российской Федерации, Постановление "О порядке установления охранных зон объектов электросетевого хозяйства и особых условий использования земельных участков, расположенных в границах таких зон" № 160 от 24.02.2009, срок действия: 19.03.2015

Государственный регистратор		ФГИС ЕГРН
полное наименование должности	подпись	инициалы, фамилия

М.П.

Раздел 4.1

Выписка из Единого государственного реестра недвижимости об объекте недвижимости
Сведения о частях земельного участка

Земельный участок			
(вид объекта недвижимости)			
Лист № ____ Раздела 4.1	Всего листов раздела 4.1 : ____	Всего разделов: ____	Всего листов выписки: ____
18.08.2022 № 99/2022/488356450			
Кадастровый номер:		50:13:0030417:40	

Учетный номер части	Площадь (м ²)	Содержание ограничения в использовании или ограничения права на объект недвижимости или обременения объекта недвижимости
1	2	3
9	3552	Ограничения прав на земельный участок, предусмотренные статьями 56, 56.1 Земельного кодекса Российской Федерации, Доверенность № 2-1039 от 25.05.2015, срок действия: 28.07.2015
10	124707	Ограничения прав на земельный участок, предусмотренные статьями 56, 56.1 Земельного кодекса Российской Федерации, Доверенность № 2-1039 от 25.05.2015, срок действия: 11.08.2015
11	75372	Ограничения прав на земельный участок, предусмотренные статьями 56, 56.1 Земельного кодекса Российской Федерации, Об утверждении береговых линий (границ водных объектов), границ водоохранных зон и прибрежных защитных полос реки Воря на территории Дмитровского городского округа, городского округа Красноармейск, Пушкинского муниципального района, Щелковского муниципального района, городского округа Лосино-Петровский, Сергиево-Посадского муниципального района, Богородского городского округа Московской области № 27-РМ от 23.01.2019, срок действия: 22.10.2021
12	146	Ограничения прав на земельный участок, предусмотренные статьями 56, 56.1 Земельного кодекса Российской Федерации, Постановление "О порядке установления охранных зон объектов электросетевого хозяйства и особых условий использования земельных участков, расположенных в границах таких зон" № 160 от 24.02.2009, срок действия: 19.03.2015
13	18282	Ограничения прав на земельный участок, предусмотренные статьями 56, 56.1 Земельного кодекса Российской Федерации, Доверенность № 2-1039 от 25.05.2015, срок действия: 28.07.2015
14	3552	Ограничения прав на земельный участок, предусмотренные статьями 56, 56.1 Земельного кодекса Российской Федерации, Доверенность № 2-1039 от 25.05.2015, срок действия: 11.08.2015

Государственный регистратор		ФГИС ЕГРН
полное наименование должности	подпись	инициалы, фамилия

М.П.

Выписка из Единого государственного реестра недвижимости об объекте недвижимости
Сведения о частях земельного участка

Земельный участок				
(вид объекта недвижимости)				
Лист № ____ Раздела 4.2		Всего листов раздела 4.2 : ____		Всего разделов: ____
18.08.2022 № 99/2022/488356450				
Кадастровый номер:			50:13:0030417:40	
Сведения о характерных точках границы части (частей) земельного участка				
Учетный номер части: 1				
Система координат: МСК-73				
Зона №				
Номер точки	Координаты, м		Описание закрепления на местности	Средняя квадратическая погрешность определения координат характерных точек границы части земельного участка, м
	X	Y		
1	2	3	4	5
1	505959.19	2227542.11	данные отсутствуют	данные отсутствуют
1	505959.19	2227542.11	данные отсутствуют	данные отсутствуют
1	505959.19	2227542.11	данные отсутствуют	данные отсутствуют
2	505901.26	2227540.21	данные отсутствуют	данные отсутствуют
2	505901.26	2227540.21	данные отсутствуют	данные отсутствуют
2	505901.26	2227540.21	данные отсутствуют	данные отсутствуют
3	505872.76	2227596.26	данные отсутствуют	данные отсутствуют
3	505872.76	2227596.26	данные отсутствуют	данные отсутствуют
3	505872.76	2227596.26	данные отсутствуют	данные отсутствуют
4	505869.91	2227632.35	данные отсутствуют	данные отсутствуют
4	505869.91	2227632.35	данные отсутствуют	данные отсутствуют
4	505869.91	2227632.35	данные отсутствуют	данные отсутствуют
5	505769.84	2227691.26	данные отсутствуют	данные отсутствуют
5	505769.84	2227691.26	данные отсутствуют	данные отсутствуют
5	505769.84	2227691.26	данные отсутствуют	данные отсутствуют
5	505769.84	2227691.26	данные отсутствуют	данные отсутствуют
Государственный регистратор			ФГИС ЕГРН	
полное наименование должности			подпись	
			инициалы, фамилия	

М.П.

Раздел 4.2

Выписка из Единого государственного реестра недвижимости об объекте недвижимости

Сведения о частях земельного участка

Земельный участок			
(вид объекта недвижимости)			
Лист №	Раздела 4.2	Всего листов раздела 4.2 :	Всего разделов: _____
Всего листов выписки: _____			
18.08.2022 № 99/2022/488356450			
Кадастровый номер:		50:13:0030417:40	

Номер точки	Координаты, м		Описание закрепления на местности	Средняя квадратическая погрешность определения координат характерных точек границы части земельного участка, м
	X	Y		
1	2	3	4	5
5	505769.84	2227691.26	данные отсутствуют	данные отсутствуют
6	505702.86	2227651.45	данные отсутствуют	данные отсутствуют
6	505702.86	2227651.45	данные отсутствуют	данные отсутствуют
6	505702.86	2227651.45	данные отсутствуют	данные отсутствуют
6	505702.86	2227651.45	данные отсутствуют	данные отсутствуют
6	505702.86	2227651.45	данные отсутствуют	данные отсутствуют
7	505688.2	2227642.83	данные отсутствуют	данные отсутствуют
7	505688.2	2227642.83	данные отсутствуют	данные отсутствуют
7	505688.2	2227642.83	данные отсутствуют	данные отсутствуют
7	505688.2	2227642.83	данные отсутствуют	данные отсутствуют
7	505688.2	2227642.83	данные отсутствуют	данные отсутствуют
7	505688.2	2227642.83	данные отсутствуют	данные отсутствуют
8	505678.95	2227637.34	данные отсутствуют	данные отсутствуют
8	505678.95	2227637.34	данные отсутствуют	данные отсутствуют
8	505678.95	2227637.34	данные отсутствуют	данные отсутствуют
8	505678.95	2227637.34	данные отсутствуют	данные отсутствуют
8	505678.95	2227637.34	данные отсутствуют	данные отсутствуют

Государственный регистратор		ФГИС ЕГРН
полное наименование должности	подпись	инициалы, фамилия

М.П.

Раздел 4.2

Выписка из Единого государственного реестра недвижимости об объекте недвижимости

Сведения о частях земельного участка

Земельный участок			
(вид объекта недвижимости)			
Лист №	Раздела 4.2	Всего листов раздела 4.2 :	Всего разделов: _____
Всего листов выписки: _____			
18.08.2022 № 99/2022/488356450			
Кадастровый номер:		50:13:0030417:40	

Номер точки	Координаты, м		Описание закрепления на местности	Средняя квадратическая погрешность определения координат характерных точек границы части земельного участка, м
	X	Y		
1	2	3	4	5
8	505678.95	2227637.34	данные отсутствуют	данные отсутствуют
9	505650.06	2227622.25	данные отсутствуют	данные отсутствуют
9	505650.06	2227622.25	данные отсутствуют	данные отсутствуют
9	505650.06	2227622.25	данные отсутствуют	данные отсутствуют
10	505644.35	2227620.46	данные отсутствуют	данные отсутствуют
10	505644.35	2227620.46	данные отсутствуют	данные отсутствуют
10	505644.35	2227620.46	данные отсутствуют	данные отсутствуют
11	505637.52	2227618.31	данные отсутствуют	данные отсутствуют
11	505637.52	2227618.31	данные отсутствуют	данные отсутствуют
12	505609.07	2227613.36	данные отсутствуют	данные отсутствуют
12	505609.07	2227613.36	данные отсутствуют	данные отсутствуют
13	505595.95	2227611.64	данные отсутствуют	данные отсутствуют
13	505595.95	2227611.64	данные отсутствуют	данные отсутствуют
14	505593.63	2227611.34	данные отсутствуют	данные отсутствуют
15	505553.55	2227611.63	данные отсутствуют	данные отсутствуют
15	505553.55	2227611.63	данные отсутствуют	данные отсутствуют
16	505521.67	2227615.33	данные отсутствуют	данные отсутствуют

Государственный регистратор		ФГИС ЕГРН
полное наименование должности	подпись	инициалы, фамилия

М.П.

Раздел 4.2

Выписка из Единого государственного реестра недвижимости об объекте недвижимости

Сведения о частях земельного участка

Земельный участок			
(вид объекта недвижимости)			
Лист №	Раздела 4.2	Всего листов раздела 4.2 :	Всего разделов: _____
18.08.2022		№ 99/2022/488356450	
Кадастровый номер:		50:13:0030417:40	

Номер точки	Координаты, м		Описание закрепления на местности	Средняя квадратическая погрешность определения координат характерных точек границы части земельного участка, м
	X	Y		
1	2	3	4	5
17	505520.41	2227615.69	данные отсутствуют	данные отсутствуют
17	505520.41	2227615.69	данные отсутствуют	данные отсутствуют
18	505481.55	2227627.2	данные отсутствуют	данные отсутствуют
18	505481.55	2227627.2	данные отсутствуют	данные отсутствуют
19	505463.64	2227635.32	данные отсутствуют	данные отсутствуют
19	505463.64	2227635.32	данные отсутствуют	данные отсутствуют
20	505452.99	2227643.96	данные отсутствуют	данные отсутствуют
20	505452.99	2227643.96	данные отсутствуют	данные отсутствуют
21	505437.8	2227662.25	данные отсутствуют	данные отсутствуют
21	505437.8	2227662.25	данные отсутствуют	данные отсутствуют
22	505435.21	2227669.86	данные отсутствуют	данные отсутствуют
22	505435.21	2227669.86	данные отсутствуют	данные отсутствуют
23	505427.95	2227664.64	данные отсутствуют	данные отсутствуют
23	505427.95	2227664.64	данные отсутствуют	данные отсутствуют
24	505354.63	2227642.75	данные отсутствуют	данные отсутствуют
24	505354.63	2227642.75	данные отсутствуют	данные отсутствуют
25	505339.24	2227638.11	данные отсутствуют	данные отсутствуют

Государственный регистратор		ФГИС ЕГРН
полное наименование должности	подпись	инициалы, фамилия

М.П.

Раздел 4.2

Выписка из Единого государственного реестра недвижимости об объекте недвижимости

Сведения о частях земельного участка

Земельный участок			
(вид объекта недвижимости)			
Лист №	Раздела 4.2	Всего листов раздела 4.2 :	Всего разделов: _____
18.08.2022		№ 99/2022/488356450	
Кадастровый номер:		50:13:0030417:40	

Номер точки	Координаты, м		Описание закрепления на местности	Средняя квадратическая погрешность определения координат характерных точек границы части земельного участка, м
	X	Y		
1	2	3	4	5
25	505339.24	2227638.11	данные отсутствуют	данные отсутствуют
26	505336.39	2227643.81	данные отсутствуют	данные отсутствуют
26	505336.39	2227643.81	данные отсутствуют	данные отсутствуют
27	505323.06	2227653.8	данные отсутствуют	данные отсутствуют
27	505323.06	2227653.8	данные отсутствуют	данные отсутствуют
28	505323.05	2227653.8	данные отсутствуют	данные отсутствуют
29	505321.18	2227655.2	данные отсутствуют	данные отсутствуют
30	505297.42	2227654.26	данные отсутствуют	данные отсутствуют
31	505275.56	2227645.71	данные отсутствуют	данные отсутствуют
31	505275.56	2227645.71	данные отсутствуют	данные отсутствуют
32	505272.49	2227641.07	данные отсутствуют	данные отсутствуют
33	505260.54	2227622.93	данные отсутствуют	данные отсутствуют
33	505260.54	2227622.93	данные отсутствуют	данные отсутствуют
34	505198.75	2227604.89	данные отсутствуют	данные отсутствуют
34	505198.75	2227604.89	данные отсутствуют	данные отсутствуют
35	505089.44	2227520.34	данные отсутствуют	данные отсутствуют
35	505089.44	2227520.34	данные отсутствуют	данные отсутствуют
Государственный регистратор				ФГИС ЕГРН
полное наименование должности			подпись	инициалы, фамилия

М.П.

Раздел 4.2

Выписка из Единого государственного реестра недвижимости об объекте недвижимости

Сведения о частях земельного участка

Земельный участок			
(вид объекта недвижимости)			
Лист №	Раздела 4.2	Всего листов раздела 4.2 :	Всего листов выписки: _____
18.08.2022 № 99/2022/488356450			
Кадастровый номер:		50:13:0030417:40	

Номер точки	Координаты, м		Описание закрепления на местности	Средняя квадратическая погрешность определения координат характерных точек границы части земельного участка, м
	X	Y		
1	2	3	4	5
36	505095.15	2227508.95	данные отсутствуют	данные отсутствуют
36	505095.15	2227508.95	данные отсутствуют	данные отсутствуют
37	505091.35	2227505.14	данные отсутствуют	данные отсутствуют
37	505091.35	2227505.14	данные отсутствуют	данные отсутствуют
38	505071.24	2227492.36	данные отсутствуют	данные отсутствуют
38	505071.24	2227492.36	данные отсутствуют	данные отсутствуют
38	505071.24	2227492.36	данные отсутствуют	данные отсутствуют
38	505071.24	2227492.36	данные отсутствуют	данные отсутствуют
39	505056.94	2227483.27	данные отсутствуют	данные отсутствуют
39	505056.94	2227483.27	данные отсутствуют	данные отсутствуют
39	505056.94	2227483.27	данные отсутствуют	данные отсутствуют
39	505056.94	2227483.27	данные отсутствуют	данные отсутствуют
40	505031.16	2227472.6	данные отсутствуют	данные отсутствуют
40	505031.16	2227472.6	данные отсутствуют	данные отсутствуют
40	505031.16	2227472.6	данные отсутствуют	данные отсутствуют
40	505031.16	2227472.6	данные отсутствуют	данные отсутствуют
41	505029.37	2227471.88	данные отсутствуют	данные отсутствуют
Государственный регистратор				ФГИС ЕГРН
полное наименование должности			подпись	инициалы, фамилия

М.П.

Раздел 4.2

Выписка из Единого государственного реестра недвижимости об объекте недвижимости

Сведения о частях земельного участка

Земельный участок			
(вид объекта недвижимости)			
Лист №	Раздела 4.2	Всего листов раздела 4.2 :	Всего разделов: _____
18.08.2022		№ 99/2022/488356450	
Кадастровый номер:		50:13:0030417:40	

Номер точки	Координаты, м		Описание закрепления на местности	Средняя квадратическая погрешность определения координат характерных точек границы части земельного участка, м
	X	Y		
1	2	3	4	5
41	505029.37	2227471.88	данные отсутствуют	данные отсутствуют
41	505029.37	2227471.88	данные отсутствуют	данные отсутствуют
41	505029.37	2227471.88	данные отсутствуют	данные отсутствуют
42	505032.47	2227465	данные отсутствуют	данные отсутствуют
42	505032.47	2227465	данные отсутствуют	данные отсутствуют
42	505032.47	2227465	данные отсутствуют	данные отсутствуют
42	505032.47	2227465	данные отсутствуют	данные отсутствуют
43	505036.41	2227456.23	данные отсутствуют	данные отсутствуют
43	505036.41	2227456.23	данные отсутствуют	данные отсутствуют
43	505036.41	2227456.23	данные отсутствуют	данные отсутствуют
43	505036.41	2227456.23	данные отсутствуют	данные отсутствуют
44	505016.26	2227444.02	данные отсутствуют	данные отсутствуют
44	505016.26	2227444.02	данные отсутствуют	данные отсутствуют
44	505016.26	2227444.02	данные отсутствуют	данные отсутствуют
44	505016.26	2227444.02	данные отсутствуют	данные отсутствуют
45	504986.87	2227433.9	данные отсутствуют	данные отсутствуют
45	504986.87	2227433.9	данные отсутствуют	данные отсутствуют
Государственный регистратор				ФГИС ЕГРН
полное наименование должности			подпись	инициалы, фамилия

М.П.

Выписка из Единого государственного реестра недвижимости об объекте недвижимости

Сведения о частях земельного участка

Земельный участок			
(вид объекта недвижимости)			
Лист №	Раздела 4.2	Всего листов раздела 4.2 :	Всего разделов: _____
18.08.2022		№ 99/2022/488356450	
Кадастровый номер:		50:13:0030417:40	

Номер точки	Координаты, м		Описание закрепления на местности	Средняя квадратическая погрешность определения координат характерных точек границы части земельного участка, м
	X	Y		
1	2	3	4	5
45	504986.87	2227433.9	данные отсутствуют	данные отсутствуют
45	504986.87	2227433.9	данные отсутствуют	данные отсутствуют
46	504955.91	2227420.22	данные отсутствуют	данные отсутствуют
46	504955.91	2227420.22	данные отсутствуют	данные отсутствуют
46	504955.91	2227420.22	данные отсутствуют	данные отсутствуют
46	504955.91	2227420.22	данные отсутствуют	данные отсутствуют
47	504936.29	2227409.53	данные отсутствуют	данные отсутствуют
47	504936.29	2227409.53	данные отсутствуют	данные отсутствуют
47	504936.29	2227409.53	данные отсутствуют	данные отсутствуют
47	504936.29	2227409.53	данные отсутствуют	данные отсутствуют
48	504927.47	2227400.86	данные отсутствуют	данные отсутствуют
48	504927.47	2227400.86	данные отсутствуют	данные отсутствуют
48	504927.47	2227400.86	данные отсутствуют	данные отсутствуют
48	504927.47	2227400.86	данные отсутствуют	данные отсутствуют
49	504919.28	2227399.53	данные отсутствуют	данные отсутствуют
49	504919.28	2227399.53	данные отсутствуют	данные отсутствуют
49	504919.28	2227399.53	данные отсутствуют	данные отсутствуют

Государственный регистратор		ФГИС ЕГРН
полное наименование должности	подпись	инициалы, фамилия

М.П.

Раздел 4.2

Выписка из Единого государственного реестра недвижимости об объекте недвижимости

Сведения о частях земельного участка

Земельный участок			
(вид объекта недвижимости)			
Лист №	Раздела 4.2	Всего листов раздела 4.2 :	Всего разделов: _____
18.08.2022		№ 99/2022/488356450	
Кадастровый номер:		50:13:0030417:40	

Номер точки	Координаты, м		Описание закрепления на местности	Средняя квадратическая погрешность определения координат характерных точек границы части земельного участка, м
	X	Y		
1	2	3	4	5
49	504919.28	2227399.53	данные отсутствуют	данные отсутствуют
50	504915.12	2227398.87	данные отсутствуют	данные отсутствуют
50	504915.12	2227398.87	данные отсутствуют	данные отсутствуют
50	504915.12	2227398.87	данные отсутствуют	данные отсутствуют
51	504900.76	2227401.5	данные отсутствуют	данные отсутствуют
51	504900.76	2227401.5	данные отсутствуют	данные отсутствуют
51	504900.76	2227401.5	данные отсутствуют	данные отсутствуют
52	504886.93	2227406.72	данные отсутствуют	данные отсутствуют
52	504886.93	2227406.72	данные отсутствуют	данные отсутствуют
52	504886.93	2227406.72	данные отсутствуют	данные отсутствуют
53	504830.63	2227424.81	данные отсутствуют	данные отсутствуют
53	504830.63	2227424.81	данные отсутствуют	данные отсутствуют
53	504830.63	2227424.81	данные отсутствуют	данные отсутствуют
54	504819.52	2227413.04	данные отсутствуют	данные отсутствуют
55	504816.48	2227409.08	данные отсутствуют	данные отсутствуют
56	504828.46	2227402.22	данные отсутствуют	данные отсутствуют
57	504846.39	2227398.21	данные отсутствуют	данные отсутствуют

Государственный регистратор		ФГИС ЕГРН
полное наименование должности	подпись	инициалы, фамилия

М.П.

Раздел 4.2

Выписка из Единого государственного реестра недвижимости об объекте недвижимости

Сведения о частях земельного участка

Земельный участок			
(вид объекта недвижимости)			
Лист №	Раздела 4.2	Всего листов раздела 4.2 :	Всего разделов: _____
18.08.2022		№ 99/2022/488356450	
Кадастровый номер:		50:13:0030417:40	

Номер точки	Координаты, м		Описание закрепления на местности	Средняя квадратическая погрешность определения координат характерных точек границы части земельного участка, м
	X	Y		
1	2	3	4	5
58	504869.44	2227395.27	данные отсутствуют	данные отсутствуют
59	504885.34	2227388.68	данные отсутствуют	данные отсутствуют
60	504894.43	2227379.68	данные отсутствуют	данные отсутствуют
60	504894.43	2227379.68	данные отсутствуют	данные отсутствуют
61	504895.11	2227379.01	данные отсутствуют	данные отсутствуют
61	504895.11	2227379.01	данные отсутствуют	данные отсутствуют
62	504907.98	2227363.71	данные отсутствуют	данные отсутствуют
62	504907.98	2227363.71	данные отсутствуют	данные отсутствуют
63	504918.74	2227361.72	данные отсутствуют	данные отсутствуют
63	504918.74	2227361.72	данные отсутствуют	данные отсутствуют
64	504932.01	2227369.46	данные отсутствуют	данные отсутствуют
64	504932.01	2227369.46	данные отсутствуют	данные отсутствуют
65	504941.69	2227378.21	данные отсутствуют	данные отсутствуют
65	504941.69	2227378.21	данные отсутствуют	данные отсутствуют
66	504947.78	2227388.99	данные отсутствуют	данные отсутствуют
66	504947.78	2227388.99	данные отсутствуют	данные отсутствуют
67	504948.79	2227391.56	данные отсутствуют	данные отсутствуют

Государственный регистратор		ФГИС ЕГРН
полное наименование должности	подпись	инициалы, фамилия

М.П.

Выписка из Единого государственного реестра недвижимости об объекте недвижимости

Сведения о частях земельного участка

Земельный участок			
(вид объекта недвижимости)			
Лист №	Раздела 4.2	Всего листов раздела 4.2 :	Всего разделов: _____
18.08.2022		№ 99/2022/488356450	
Кадастровый номер:		50:13:0030417:40	

Номер точки	Координаты, м		Описание закрепления на местности	Средняя квадратическая погрешность определения координат характерных точек границы части земельного участка, м
	X	Y		
1	2	3	4	5
67	504948.79	2227391.56	данные отсутствуют	данные отсутствуют
68	504959	2227397.25	данные отсутствуют	данные отсутствуют
68	504959	2227397.25	данные отсутствуют	данные отсутствуют
69	504976.34	2227407.56	данные отсутствуют	данные отсутствуют
69	504976.34	2227407.56	данные отсутствуют	данные отсутствуют
70	505020.23	2227433.9	данные отсутствуют	данные отсутствуют
70	505020.23	2227433.9	данные отсутствуют	данные отсутствуют
71	505036.56	2227443.18	данные отсутствуют	данные отсутствуют
71	505036.56	2227443.18	данные отсутствуют	данные отсутствуют
72	505046.8	2227443.24	данные отсутствуют	данные отсутствуют
72	505046.8	2227443.24	данные отсутствуют	данные отсутствуют
73	505056.03	2227438.67	данные отсутствуют	данные отсутствуют
73	505056.03	2227438.67	данные отсутствуют	данные отсутствуют
74	505071.49	2227419.81	данные отсутствуют	данные отсутствуют
74	505071.49	2227419.81	данные отсутствуют	данные отсутствуют
75	505073.85	2227416.08	данные отсутствуют	данные отсутствуют
75	505073.85	2227416.08	данные отсутствуют	данные отсутствуют
Государственный регистратор				ФГИС ЕГРН
полное наименование должности			подпись	инициалы, фамилия

М.П.

Выписка из Единого государственного реестра недвижимости об объекте недвижимости

Сведения о частях земельного участка

Земельный участок			
(вид объекта недвижимости)			
Лист №	Раздела 4.2	Всего листов раздела 4.2 :	Всего разделов: _____
18.08.2022		№ 99/2022/488356450	
Кадастровый номер:		50:13:0030417:40	

Номер точки	Координаты, м		Описание закрепления на местности	Средняя квадратическая погрешность определения координат характерных точек границы части земельного участка, м
	X	Y		
1	2	3	4	5
76	505093.83	2227384.45	данные отсутствуют	данные отсутствуют
76	505093.83	2227384.45	данные отсутствуют	данные отсутствуют
77	505110.17	2227358.58	данные отсутствуют	данные отсутствуют
77	505110.17	2227358.58	данные отсутствуют	данные отсутствуют
78	505123.05	2227342.28	данные отсутствуют	данные отсутствуют
78	505123.05	2227342.28	данные отсутствуют	данные отсутствуют
79	505139.99	2227332.11	данные отсутствуют	данные отсутствуют
79	505139.99	2227332.11	данные отсутствуют	данные отсутствуют
79	505139.99	2227332.11	данные отсутствуют	данные отсутствуют
79	505139.99	2227332.11	данные отсутствуют	данные отсутствуют
80	505141.37	2227331.85	данные отсутствуют	данные отсутствуют
80	505141.37	2227331.85	данные отсутствуют	данные отсутствуют
80	505141.37	2227331.85	данные отсутствуют	данные отсутствуют
80	505141.37	2227331.85	данные отсутствуют	данные отсутствуют
80	505141.37	2227331.85	данные отсутствуют	данные отсутствуют
81	505166.63	2227327.14	данные отсутствуют	данные отсутствуют
81	505166.63	2227327.14	данные отсутствуют	данные отсутствуют

Государственный регистратор		ФГИС ЕГРН
полное наименование должности	подпись	инициалы, фамилия

М.П.

Выписка из Единого государственного реестра недвижимости об объекте недвижимости

Сведения о частях земельного участка

Земельный участок			
(вид объекта недвижимости)			
Лист №	Раздела 4.2	Всего листов раздела 4.2 :	Всего разделов: _____
18.08.2022		№ 99/2022/488356450	
Кадастровый номер:		50:13:0030417:40	

Номер точки	Координаты, м		Описание закрепления на местности	Средняя квадратическая погрешность определения координат характерных точек границы части земельного участка, м
	X	Y		
1	2	3	4	5
81	505166.63	2227327.14	данные отсутствуют	данные отсутствуют
82	505189.65	2227329.3	данные отсутствуют	данные отсутствуют
82	505189.65	2227329.3	данные отсутствуют	данные отсутствуют
82	505189.65	2227329.3	данные отсутствуют	данные отсутствуют
83	505200.82	2227336.26	данные отсутствуют	данные отсутствуют
83	505200.82	2227336.26	данные отсутствуют	данные отсутствуют
83	505200.82	2227336.26	данные отсутствуют	данные отсутствуют
84	505213.63	2227344.26	данные отсутствуют	данные отсутствуют
84	505213.63	2227344.26	данные отсутствуют	данные отсутствуют
85	505232.53	2227351.53	данные отсутствуют	данные отсутствуют
85	505232.53	2227351.53	данные отсутствуют	данные отсутствуют
86	505237.86	2227350.65	данные отсутствуют	данные отсутствуют
86	505237.86	2227350.65	данные отсутствуют	данные отсутствуют
87	505242.8	2227345.95	данные отсутствуют	данные отсутствуют
87	505242.8	2227345.95	данные отсутствуют	данные отсутствуют
88	505249.69	2227348.05	данные отсутствуют	данные отсутствуют
88	505249.69	2227348.05	данные отсутствуют	данные отсутствуют
Государственный регистратор				ФГИС ЕГРН
полное наименование должности			подпись	инициалы, фамилия

М.П.

Выписка из Единого государственного реестра недвижимости об объекте недвижимости

Сведения о частях земельного участка

Земельный участок			
(вид объекта недвижимости)			
Лист №	Раздела 4.2	Всего листов раздела 4.2 :	Всего разделов: _____
18.08.2022		№ 99/2022/488356450	
Кадастровый номер:		50:13:0030417:40	

Номер точки	Координаты, м		Описание закрепления на местности	Средняя квадратическая погрешность определения координат характерных точек границы части земельного участка, м
	X	Y		
1	2	3	4	5
89	505255.05	2227351.11	данные отсутствуют	данные отсутствуют
89	505255.05	2227351.11	данные отсутствуют	данные отсутствуют
90	505264.76	2227354.74	данные отсутствуют	данные отсутствуют
90	505264.76	2227354.74	данные отсутствуют	данные отсутствуют
91	505271.13	2227357.08	данные отсутствуют	данные отсутствуют
91	505271.13	2227357.08	данные отсутствуют	данные отсутствуют
92	505272.41	2227358.2	данные отсутствуют	данные отсутствуют
92	505272.41	2227358.2	данные отсутствуют	данные отсутствуют
93	505278.53	2227363.52	данные отсутствуют	данные отсутствуют
94	505286.02	2227374.05	данные отсутствуют	данные отсутствуют
95	505290.21	2227383.53	данные отсутствуют	данные отсутствуют
96	505290.7	2227400.87	данные отсутствуют	данные отсутствуют
96	505290.7	2227400.87	данные отсутствуют	данные отсутствуют
96	505290.7	2227400.87	данные отсутствуют	данные отсутствуют
97	505290.06	2227413.22	данные отсутствуют	данные отсутствуют
97	505290.06	2227413.22	данные отсутствуют	данные отсутствуют
97	505290.06	2227413.22	данные отсутствуют	данные отсутствуют

Государственный регистратор		ФГИС ЕГРН
полное наименование должности	подпись	инициалы, фамилия

М.П.

Выписка из Единого государственного реестра недвижимости об объекте недвижимости

Сведения о частях земельного участка

Земельный участок			
(вид объекта недвижимости)			
Лист №	Раздела 4.2	Всего листов раздела 4.2 :	Всего разделов: _____
Всего листов выписки: _____			
18.08.2022 № 99/2022/488356450			
Кадастровый номер:		50:13:0030417:40	

Номер точки	Координаты, м		Описание закрепления на местности	Средняя квадратическая погрешность определения координат характерных точек границы части земельного участка, м
	X	Y		
1	2	3	4	5
98	505286.26	2227421.13	данные отсутствуют	данные отсутствуют
98	505286.26	2227421.13	данные отсутствуют	данные отсутствуют
98	505286.26	2227421.13	данные отсутствуют	данные отсутствуют
99	505263.8	2227451.71	данные отсутствуют	данные отсутствуют
99	505263.8	2227451.71	данные отсутствуют	данные отсутствуют
99	505263.8	2227451.71	данные отсутствуют	данные отсутствуют
100	505255.07	2227481.33	данные отсутствуют	данные отсутствуют
100	505255.07	2227481.33	данные отсутствуют	данные отсутствуют
100	505255.07	2227481.33	данные отсутствуют	данные отсутствуют
101	505249.66	2227496.9	данные отсутствуют	данные отсутствуют
102	505247.46	2227505.65	данные отсутствуют	данные отсутствуют
103	505242.39	2227517.33	данные отсутствуют	данные отсутствуют
103	505242.39	2227517.33	данные отсутствуют	данные отсутствуют
103	505242.39	2227517.33	данные отсутствуют	данные отсутствуют
104	505246.92	2227533.22	данные отсутствуют	данные отсутствуют
104	505246.92	2227533.22	данные отсутствуют	данные отсутствуют
104	505246.92	2227533.22	данные отсутствуют	данные отсутствуют
Государственный регистратор				ФГИС ЕГРН
полное наименование должности			подпись	инициалы, фамилия

М.П.

Выписка из Единого государственного реестра недвижимости об объекте недвижимости

Сведения о частях земельного участка

Земельный участок			
(вид объекта недвижимости)			
Лист №	Раздела 4.2	Всего листов раздела 4.2 :	Всего разделов: _____
Всего листов выписки: _____			
18.08.2022 № 99/2022/488356450			
Кадастровый номер:		50:13:0030417:40	

Номер точки	Координаты, м		Описание закрепления на местности	Средняя квадратическая погрешность определения координат характерных точек границы части земельного участка, м
	X	Y		
1	2	3	4	5
105	505254.53	2227539.73	данные отсутствуют	данные отсутствуют
106	505258.13	2227545.57	данные отсутствуют	данные отсутствуют
107	505267.29	2227547.28	данные отсутствуют	данные отсутствуют
108	505276.53	2227549.23	данные отсутствуют	данные отсутствуют
109	505304.18	2227546.81	данные отсутствуют	данные отсутствуют
110	505329.84	2227531.58	данные отсутствуют	данные отсутствуют
111	505377.57	2227506.75	данные отсутствуют	данные отсутствуют
112	505390.9	2227501.18	данные отсутствуют	данные отсутствуют
113	505432.84	2227509.07	данные отсутствуют	данные отсутствуют
114	505458.9	2227517.4	данные отсутствуют	данные отсутствуют
115	505482.36	2227532.36	данные отсутствуют	данные отсутствуют
116	505502.29	2227539.1	данные отсутствуют	данные отсутствуют
117	505542.16	2227549.54	данные отсутствуют	данные отсутствуют
118	505565.17	2227555.29	данные отсутствуют	данные отсутствуют
119	505581.04	2227552.8	данные отсутствуют	данные отсутствуют
120	505605.15	2227542.17	данные отсутствуют	данные отсутствуют
121	505628.19	2227541.26	данные отсутствуют	данные отсутствуют
Государственный регистратор				ФГИС ЕГРН
полное наименование должности			подпись	инициалы, фамилия

М.П.

Выписка из Единого государственного реестра недвижимости об объекте недвижимости

Сведения о частях земельного участка

Земельный участок			
(вид объекта недвижимости)			
Лист №	Раздела 4.2	Всего листов раздела 4.2 :	Всего разделов: _____
Всего листов выписки: _____			
18.08.2022 № 99/2022/488356450			
Кадастровый номер:		50:13:0030417:40	

Номер точки	Координаты, м		Описание закрепления на местности	Средняя квадратическая погрешность определения координат характерных точек границы части земельного участка, м
	X	Y		
1	2	3	4	5
122	505658.22	2227555.22	данные отсутствуют	данные отсутствуют
122	505658.22	2227555.22	данные отсутствуют	данные отсутствуют
123	505659.34	2227555.75	данные отсутствуют	данные отсутствуют
123	505659.34	2227555.75	данные отсутствуют	данные отсутствуют
124	505677.53	2227567.18	данные отсутствуют	данные отсутствуют
124	505677.53	2227567.18	данные отсутствуют	данные отсутствуют
125	505685.33	2227576.86	данные отсутствуют	данные отсутствуют
125	505685.33	2227576.86	данные отсутствуют	данные отсутствуют
126	505693.43	2227595.83	данные отсутствуют	данные отсутствуют
126	505693.43	2227595.83	данные отсутствуют	данные отсутствуют
126	505693.43	2227595.83	данные отсутствуют	данные отсутствуют
126	505693.43	2227595.83	данные отсутствуют	данные отсутствуют
127	505700.52	2227604.46	данные отсутствуют	данные отсутствуют
127	505700.52	2227604.46	данные отсутствуют	данные отсутствуют
128	505704.59	2227615.87	данные отсутствуют	данные отсутствуют
128	505704.59	2227615.87	данные отсутствуют	данные отсутствуют
128	505704.59	2227615.87	данные отсутствуют	данные отсутствуют

Государственный регистратор		ФГИС ЕГРН
полное наименование должности	подпись	инициалы, фамилия

М.П.

Выписка из Единого государственного реестра недвижимости об объекте недвижимости

Сведения о частях земельного участка

Земельный участок			
(вид объекта недвижимости)			
Лист №	Раздела 4.2	Всего листов раздела 4.2 :	Всего разделов: _____
Всего листов выписки: _____			
18.08.2022 № 99/2022/488356450			
Кадастровый номер:		50:13:0030417:40	

Номер точки	Координаты, м		Описание закрепления на местности	Средняя квадратическая погрешность определения координат характерных точек границы части земельного участка, м
	X	Y		
1	2	3	4	5
128	505704.59	2227615.87	данные отсутствуют	данные отсутствуют
129	505710.64	2227622.79	данные отсутствуют	данные отсутствуют
129	505710.64	2227622.79	данные отсутствуют	данные отсутствуют
129	505710.64	2227622.79	данные отсутствуют	данные отсутствуют
129	505710.64	2227622.79	данные отсутствуют	данные отсутствуют
130	505718.96	2227632.31	данные отсутствуют	данные отсутствуют
131	505727.82	2227647.56	данные отсутствуют	данные отсутствуют
132	505735	2227659.18	данные отсутствуют	данные отсутствуют
133	505748.87	2227665.73	данные отсутствуют	данные отсутствуют
134	505763.69	2227668.87	данные отсутствуют	данные отсутствуют
135	505772.91	2227668.91	данные отсутствуют	данные отсутствуют
136	505789.83	2227661.33	данные отсутствуют	данные отсутствуют
137	505803.7	2227653.21	данные отсутствуют	данные отсутствуют
138	505816.07	2227636.38	данные отсутствуют	данные отсутствуют
139	505830.55	2227605.22	данные отсутствуют	данные отсутствуют
140	505847.57	2227578.18	данные отсутствуют	данные отсутствуют
141	505851.69	2227560.73	данные отсутствуют	данные отсутствуют
Государственный регистратор				ФГИС ЕГРН
полное наименование должности			подпись	инициалы, фамилия

М.П.

Выписка из Единого государственного реестра недвижимости об объекте недвижимости

Сведения о частях земельного участка

Земельный участок			
(вид объекта недвижимости)			
Лист №	Раздела 4.2	Всего листов раздела 4.2 :	Всего разделов: _____
Всего листов выписки: _____			
18.08.2022 № 99/2022/488356450			
Кадастровый номер:		50:13:0030417:40	

Номер точки	Координаты, м		Описание закрепления на местности	Средняя квадратическая погрешность определения координат характерных точек границы части земельного участка, м
	X	Y		
1	2	3	4	5
142	505853.85	2227551.6	данные отсутствуют	данные отсутствуют
143	505866.23	2227532.72	данные отсутствуют	данные отсутствуют
144	505874.07	2227525.57	данные отсутствуют	данные отсутствуют
145	505892.45	2227508.8	данные отсутствуют	данные отсутствуют
146	505905.24	2227508.87	данные отсутствуют	данные отсутствуют
147	505921.59	2227515.08	данные отсутствуют	данные отсутствуют
148	505943.62	2227511.11	данные отсутствуют	данные отсутствуют
149	505967.2	2227503.02	данные отсутствуют	данные отсутствуют
150	505977.48	2227494.38	данные отсутствуют	данные отсутствуют
151	505981.65	2227479.55	данные отсутствуют	данные отсутствуют
152	505984.8	2227463.71	данные отсутствуют	данные отсутствуют
153	505986.89	2227455.01	данные отсутствуют	данные отсутствуют
154	505998.68	2227452	данные отсутствуют	данные отсутствуют
154	505998.68	2227452	данные отсутствуют	данные отсутствуют
154	505998.68	2227452	данные отсутствуют	данные отсутствуют
155	506001.37	2227451.85	данные отсутствуют	данные отсутствуют
155	506001.37	2227451.85	данные отсутствуют	данные отсутствуют
Государственный регистратор				ФГИС ЕГРН
полное наименование должности			подпись	инициалы, фамилия

М.П.

Раздел 4.2

Выписка из Единого государственного реестра недвижимости об объекте недвижимости

Сведения о частях земельного участка

Земельный участок			
(вид объекта недвижимости)			
Лист №	Раздела 4.2	Всего листов раздела 4.2 :	Всего разделов: _____
18.08.2022 № 99/2022/488356450		Всего листов выписки: _____	
Кадастровый номер:		50:13:0030417:40	

Номер точки	Координаты, м		Описание закрепления на местности	Средняя квадратическая погрешность определения координат характерных точек границы части земельного участка, м
	X	Y		
1	2	3	4	5
155	506001.37	2227451.85	данные отсутствуют	данные отсутствуют
155	506001.37	2227451.85	данные отсутствуют	данные отсутствуют
156	506015.06	2227451.07	данные отсутствуют	данные отсутствуют
156	506015.06	2227451.07	данные отсутствуют	данные отсутствуют
156	506015.06	2227451.07	данные отсутствуют	данные отсутствуют
156	506015.06	2227451.07	данные отсутствуют	данные отсутствуют
156	506015.06	2227451.07	данные отсутствуют	данные отсутствуют
157	506027.32	2227456.24	данные отсутствуют	данные отсутствуют
157	506027.32	2227456.24	данные отсутствуют	данные отсутствуют
157	506027.32	2227456.24	данные отсутствуют	данные отсутствуют
157	506027.32	2227456.24	данные отсутствуют	данные отсутствуют
158	506027.58	2227456.58	данные отсутствуют	данные отсутствуют
158	506027.58	2227456.58	данные отсутствуют	данные отсутствуют
158	506027.58	2227456.58	данные отсутствуют	данные отсутствуют
158	506027.58	2227456.58	данные отсутствуют	данные отсутствуют
159	506043.08	2227476.28	данные отсутствуют	данные отсутствуют
160	506067.04	2227495.85	данные отсутствуют	данные отсутствуют
161	506078.69	2227520.98	данные отсутствуют	данные отсутствуют
Государственный регистратор				ФГИС ЕГРН
полное наименование должности			подпись	инициалы, фамилия

М.П.

Выписка из Единого государственного реестра недвижимости об объекте недвижимости

Сведения о частях земельного участка

Земельный участок			
(вид объекта недвижимости)			
Лист №	Раздела 4.2	Всего листов раздела 4.2 :	Всего разделов: _____
Всего листов выписки: _____			
18.08.2022 № 99/2022/488356450			
Кадастровый номер:		50:13:0030417:40	

Номер точки	Координаты, м		Описание закрепления на местности	Средняя квадратическая погрешность определения координат характерных точек границы части земельного участка, м
	X	Y		
1	2	3	4	5
162	506083.68	2227545.07	данные отсутствуют	данные отсутствуют
163	506078.49	2227561.42	данные отсутствуют	данные отсутствуют
164	506075.25	2227568.2	данные отсутствуют	данные отсутствуют
165	506070.09	2227575.9	данные отсутствуют	данные отсутствуют
166	506067.41	2227580.46	данные отсутствуют	данные отсутствуют
166	506067.41	2227580.46	данные отсутствуют	данные отсутствуют
166	506067.41	2227580.46	данные отсутствуют	данные отсутствуют
167	506068.54	2227596.4	данные отсутствуют	данные отсутствуют
167	506068.54	2227596.4	данные отсутствуют	данные отсутствуют
167	506068.54	2227596.4	данные отсутствуют	данные отсутствуют
168	506072.76	2227612.68	данные отсутствуют	данные отсутствуют
168	506072.76	2227612.68	данные отсутствуют	данные отсутствуют
168	506072.76	2227612.68	данные отсутствуют	данные отсутствуют
169	506078.8	2227620.1	данные отсутствуют	данные отсутствуют
169	506078.8	2227620.1	данные отсутствуют	данные отсутствуют
169	506078.8	2227620.1	данные отсутствуют	данные отсутствуют
170	506083.25	2227632.58	данные отсутствуют	данные отсутствуют
Государственный регистратор				ФГИС ЕГРН
полное наименование должности			подпись	инициалы, фамилия

М.П.

Выписка из Единого государственного реестра недвижимости об объекте недвижимости

Сведения о частях земельного участка

Земельный участок			
(вид объекта недвижимости)			
Лист №	Раздела 4.2	Всего листов раздела 4.2 :	Всего разделов: _____
18.08.2022		№ 99/2022/488356450	
Кадастровый номер:		50:13:0030417:40	

Номер точки	Координаты, м		Описание закрепления на местности	Средняя квадратическая погрешность определения координат характерных точек границы части земельного участка, м
	X	Y		
1	2	3	4	5
170	506083.25	2227632.58	данные отсутствуют	данные отсутствуют
170	506083.25	2227632.58	данные отсутствуют	данные отсутствуют
171	506089.53	2227646.47	данные отсутствуют	данные отсутствуют
172	506092.82	2227663.34	данные отсутствуют	данные отсутствуют
172	506092.82	2227663.34	данные отсутствуют	данные отсутствуют
172	506092.82	2227663.34	данные отсутствуют	данные отсутствуют
173	506103.09	2227685.39	данные отсутствуют	данные отсутствуют
174	506109.51	2227703.85	данные отсутствуют	данные отсутствуют
174	506109.51	2227703.85	данные отсутствуют	данные отсутствуют
174	506109.51	2227703.85	данные отсутствуют	данные отсутствуют
175	506133.85	2227749.01	данные отсутствуют	данные отсутствуют
176	506144.54	2227759.81	данные отсутствуют	данные отсутствуют
177	506157.31	2227767.55	данные отсутствуют	данные отсутствуют
178	506173.69	2227766.62	данные отсутствуют	данные отсутствуют
179	506181.89	2227762.57	данные отсутствуют	данные отсутствуют
180	506188.12	2227747.24	данные отсутствуют	данные отсутствуют
181	506185.63	2227731.88	данные отсутствуют	данные отсутствуют
Государственный регистратор				ФГИС ЕГРН
полное наименование должности			подпись	инициалы, фамилия

М.П.

Выписка из Единого государственного реестра недвижимости об объекте недвижимости

Сведения о частях земельного участка

Земельный участок			
(вид объекта недвижимости)			
Лист №	Раздела 4.2	Всего листов раздела 4.2 :	Всего разделов: _____
Всего листов выписки: _____			
18.08.2022 № 99/2022/488356450			
Кадастровый номер:		50:13:0030417:40	

Номер точки	Координаты, м		Описание закрепления на местности	Средняя квадратическая погрешность определения координат характерных точек границы части земельного участка, м
	X	Y		
1	2	3	4	5
182	506186.71	2227720.62	данные отсутствуют	данные отсутствуют
183	506199.11	2227696.11	данные отсутствуют	данные отсутствуют
184	506231.99	2227673.75	данные отсутствуют	данные отсутствуют
185	506277.58	2227664.76	данные отсутствуют	данные отсутствуют
185	506277.58	2227664.76	данные отсутствуют	данные отсутствуют
185	506277.58	2227664.76	данные отсутствуют	данные отсутствуют
186	506308.82	2227661.34	данные отсутствуют	данные отсутствуют
187	506330.61	2227666.55	данные отсутствуют	данные отсутствуют
188	506332.85	2227667.09	данные отсутствуют	данные отсутствуют
189	506350.18	2227680.99	данные отсутствуют	данные отсутствуют
190	506356.5	2227688.94	данные отсутствуют	данные отсутствуют
191	506364.92	2227699.49	данные отсутствуют	данные отсутствуют
192	506380.65	2227729.28	данные отсутствуют	данные отсутствуют
192	506380.65	2227729.28	данные отсутствуют	данные отсутствуют
192	506380.65	2227729.28	данные отсутствуют	данные отсутствуют
193	506392.04	2227804.05	данные отсутствуют	данные отсутствуют
194	506396.97	2227843.99	данные отсутствуют	данные отсутствуют
Государственный регистратор				ФГИС ЕГРН
полное наименование должности			подпись	инициалы, фамилия

М.П.

Выписка из Единого государственного реестра недвижимости об объекте недвижимости

Сведения о частях земельного участка

Земельный участок			
(вид объекта недвижимости)			
Лист №	Раздела 4.2	Всего листов раздела 4.2 :	Всего разделов: _____
Всего листов выписки: _____			
18.08.2022 № 99/2022/488356450			
Кадастровый номер:		50:13:0030417:40	

Номер точки	Координаты, м		Описание закрепления на местности	Средняя квадратическая погрешность определения координат характерных точек границы части земельного участка, м
	X	Y		
1	2	3	4	5
194	506396.97	2227843.99	данные отсутствуют	данные отсутствуют
194	506396.97	2227843.99	данные отсутствуют	данные отсутствуют
195	506404.18	2227900.2	данные отсутствуют	данные отсутствуют
195	506404.18	2227900.2	данные отсутствуют	данные отсутствуют
195	506404.18	2227900.2	данные отсутствуют	данные отсутствуют
196	506375.55	2227898.03	данные отсутствуют	данные отсутствуют
196	506375.55	2227898.03	данные отсутствуют	данные отсутствуют
196	506375.55	2227898.03	данные отсутствуют	данные отсутствуют
196	506375.55	2227898.03	данные отсутствуют	данные отсутствуют
196	506375.55	2227898.03	данные отсутствуют	данные отсутствуют
197	506348.2	2227895.89	данные отсутствуют	данные отсутствуют
197	506348.2	2227895.89	данные отсутствуют	данные отсутствуют
197	506348.2	2227895.89	данные отсутствуют	данные отсутствуют
198	506330.56	2227894.63	данные отсутствуют	данные отсутствуют
199	506142.5	2227880.06	данные отсутствуют	данные отсутствуют
200	506125.42	2227878.75	данные отсутствуют	данные отсутствуют
Государственный регистратор				ФГИС ЕГРН
полное наименование должности			подпись	инициалы, фамилия

М.П.

Выписка из Единого государственного реестра недвижимости об объекте недвижимости

Сведения о частях земельного участка

Земельный участок			
(вид объекта недвижимости)			
Лист №	Раздела 4.2	Всего листов раздела 4.2 :	Всего разделов: _____
18.08.2022		№ 99/2022/488356450	
Кадастровый номер:		50:13:0030417:40	

Номер точки	Координаты, м		Описание закрепления на местности	Средняя квадратическая погрешность определения координат характерных точек границы части земельного участка, м
	X	Y		
1	2	3	4	5
201	506102.53	2227873.28	данные отсутствуют	данные отсутствуют
201	506102.53	2227873.28	данные отсутствуют	данные отсутствуют
201	506102.53	2227873.28	данные отсутствуют	данные отсутствуют
202	506095.95	2227834.63	данные отсутствуют	данные отсутствуют
203	506095.95	2227817.55	данные отсутствуют	данные отсутствуют
204	506121.6	2227819.45	данные отсутствуют	данные отсутствуют
205	506126.35	2227840.34	данные отсутствуют	данные отсутствуют
206	506153.89	2227834.63	данные отсутствуют	данные отсутствуют
206	506153.89	2227834.63	данные отсутствуют	данные отсутствуют
206	506153.89	2227834.63	данные отсутствуют	данные отсутствуют
207	506149.63	2227821.87	данные отсутствуют	данные отсутствуют
207	506149.63	2227821.87	данные отсутствуют	данные отсутствуют
207	506149.63	2227821.87	данные отсутствуют	данные отсутствуют
207	506149.63	2227821.87	данные отсутствуют	данные отсутствуют
207	506149.63	2227821.87	данные отсутствуют	данные отсутствуют
208	506144.39	2227806.14	данные отсутствуют	данные отсутствуют
208	506144.39	2227806.14	данные отсутствуют	данные отсутствуют
Государственный регистратор				ФГИС ЕГРН
полное наименование должности			подпись	инициалы, фамилия

М.П.

Раздел 4.2

Выписка из Единого государственного реестра недвижимости об объекте недвижимости

Сведения о частях земельного участка

Земельный участок			
(вид объекта недвижимости)			
Лист №	Раздела 4.2	Всего листов раздела 4.2 :	Всего разделов: _____
18.08.2022 № 99/2022/488356450		Всего листов выписки: _____	
Кадастровый номер:		50:13:0030417:40	

Номер точки	Координаты, м		Описание закрепления на местности	Средняя квадратическая погрешность определения координат характерных точек границы части земельного участка, м
	X	Y		
1	2	3	4	5
208	506144.39	2227806.14	данные отсутствуют	данные отсутствуют
209	506146.07	2227801.33	данные отсутствуют	данные отсутствуют
209	506146.07	2227801.33	данные отсутствуют	данные отсутствуют
209	506146.07	2227801.33	данные отсутствуют	данные отсутствуют
210	506151.99	2227784.3	данные отсутствуют	данные отсутствуют
210	506151.99	2227784.3	данные отсутствуют	данные отсутствуют
210	506151.99	2227784.3	данные отсутствуют	данные отсутствуют
210	506151.99	2227784.3	данные отсутствуют	данные отсутствуют
210	506151.99	2227784.3	данные отсутствуют	данные отсутствуют
211	506125.4	2227771.95	данные отсутствуют	данные отсутствуют
211	506125.4	2227771.95	данные отсутствуют	данные отсутствуют
211	506125.4	2227771.95	данные отсутствуют	данные отсутствуют
212	506109.25	2227745.35	данные отсутствуют	данные отсутствуют
212	506109.25	2227745.35	данные отсутствуют	данные отсутствуют
212	506109.25	2227745.35	данные отсутствуют	данные отсутствуют
213	506088.36	2227722.56	данные отсутствуют	данные отсутствуют
213	506088.36	2227722.56	данные отсутствуют	данные отсутствуют
Государственный регистратор				ФГИС ЕГРН
полное наименование должности			подпись	инициалы, фамилия

М.П.

Выписка из Единого государственного реестра недвижимости об объекте недвижимости

Сведения о частях земельного участка

Земельный участок			
(вид объекта недвижимости)			
Лист №	Раздела 4.2	Всего листов раздела 4.2 :	Всего разделов: _____
Всего листов выписки: _____			
18.08.2022 № 99/2022/488356450			
Кадастровый номер:		50:13:0030417:40	

Номер точки	Координаты, м		Описание закрепления на местности	Средняя квадратическая погрешность определения координат характерных точек границы части земельного участка, м
	X	Y		
1	2	3	4	5
213	506088.36	2227722.56	данные отсутствуют	данные отсутствуют
214	506080.76	2227668.44	данные отсутствуют	данные отсутствуют
214	506080.76	2227668.44	данные отсутствуют	данные отсутствуют
214	506080.76	2227668.44	данные отсутствуют	данные отсутствуют
215	506068.41	2227638.99	данные отсутствуют	данные отсутствуют
215	506068.41	2227638.99	данные отсутствуют	данные отсутствуют
215	506068.41	2227638.99	данные отсутствуют	данные отсутствуют
216	506058.91	2227586.75	данные отсутствуют	данные отсутствуют
216	506058.91	2227586.75	данные отсутствуют	данные отсутствуют
216	506058.91	2227586.75	данные отсутствуют	данные отсутствуют
217	506064.61	2227556.37	данные отсутствуют	данные отсутствуют
217	506064.61	2227556.37	данные отсутствуют	данные отсутствуют
217	506064.61	2227556.37	данные отсутствуют	данные отсутствуют
218	506042.77	2227501.27	данные отсутствуют	данные отсутствуют
218	506042.77	2227501.27	данные отсутствуют	данные отсутствуют
218	506042.77	2227501.27	данные отсутствуют	данные отсутствуют
219	505222.46	2227378.72	данные отсутствуют	данные отсутствуют

Государственный регистратор		ФГИС ЕГРН
полное наименование должности	подпись	инициалы, фамилия

М.П.

Выписка из Единого государственного реестра недвижимости об объекте недвижимости

Сведения о частях земельного участка

Земельный участок			
(вид объекта недвижимости)			
Лист №	Раздела 4.2	Всего листов раздела 4.2 :	Всего разделов: _____
18.08.2022		№ 99/2022/488356450	
Кадастровый номер:		50:13:0030417:40	

Номер точки	Координаты, м		Описание закрепления на местности	Средняя квадратическая погрешность определения координат характерных точек границы части земельного участка, м
	X	Y		
1	2	3	4	5
219	505222.46	2227378.72	данные отсутствуют	данные отсутствуют
219	505222.46	2227378.72	данные отсутствуют	данные отсутствуют
219	505222.46	2227378.72	данные отсутствуют	данные отсутствуют
220	505187.96	2227356.94	данные отсутствуют	данные отсутствуют
220	505187.96	2227356.94	данные отсутствуют	данные отсутствуют
220	505187.96	2227356.94	данные отсутствуют	данные отсутствуют
220	505187.96	2227356.94	данные отсутствуют	данные отсутствуют
221	505167.99	2227349.23	данные отсутствуют	данные отсутствуют
221	505167.99	2227349.23	данные отсутствуют	данные отсутствуют
221	505167.99	2227349.23	данные отсутствуют	данные отсутствуют
221	505167.99	2227349.23	данные отсутствуют	данные отсутствуют
222	505128.54	2227361.77	данные отсутствуют	данные отсутствуют
222	505128.54	2227361.77	данные отсутствуют	данные отсутствуют
222	505128.54	2227361.77	данные отсутствуют	данные отсутствуют
222	505128.54	2227361.77	данные отсутствуют	данные отсутствуют
223	505140.32	2227385.84	данные отсутствуют	данные отсутствуют
223	505140.32	2227385.84	данные отсутствуют	данные отсутствуют
Государственный регистратор				ФГИС ЕГРН
полное наименование должности			подпись	инициалы, фамилия

М.П.

Выписка из Единого государственного реестра недвижимости об объекте недвижимости

Сведения о частях земельного участка

Земельный участок			
(вид объекта недвижимости)			
Лист №	Раздела 4.2	Всего листов раздела 4.2 :	Всего листов выписки:
18.08.2022	№ 99/2022/488356450		
Кадастровый номер:		50:13:0030417:40	

Номер точки	Координаты, м		Описание закрепления на местности	Средняя квадратическая погрешность определения координат характерных точек границы части земельного участка, м
	X	Y		
1	2	3	4	5
223	505140.32	2227385.84	данные отсутствуют	данные отсутствуют
223	505140.32	2227385.84	данные отсутствуют	данные отсутствуют
224	505130.01	2227394.95	данные отсутствуют	данные отсутствуют
224	505130.01	2227394.95	данные отсутствуют	данные отсутствуют
224	505130.01	2227394.95	данные отсутствуют	данные отсутствуют
224	505130.01	2227394.95	данные отсутствуют	данные отсутствуют
225	505120.91	2227405.25	данные отсутствуют	данные отсутствуют
225	505120.91	2227405.25	данные отсутствуют	данные отсутствуют
226	505095.8	2227433.68	данные отсутствуют	данные отсутствуют
226	505095.8	2227433.68	данные отсутствуют	данные отсутствуют
226	505095.8	2227433.68	данные отсутствуют	данные отсутствуют
226	505095.8	2227433.68	данные отсутствуют	данные отсутствуют
227	505082.21	2227449.08	данные отсутствуют	данные отсутствуют
227	505082.21	2227449.08	данные отсутствуют	данные отсутствуют
228	505079.67	2227451.94	данные отсутствуют	данные отсутствуют
228	505079.67	2227451.94	данные отсутствуют	данные отсутствуют
228	505079.67	2227451.94	данные отсутствуют	данные отсутствуют

Государственный регистратор		ФГИС ЕГРН
полное наименование должности	подпись	инициалы, фамилия

М.П.

Раздел 4.2

Выписка из Единого государственного реестра недвижимости об объекте недвижимости

Сведения о частях земельного участка

Земельный участок			
(вид объекта недвижимости)			
Лист №	Раздела 4.2	Всего листов раздела 4.2 :	Всего разделов: _____
Всего листов выписки: _____			
18.08.2022 № 99/2022/488356450			
Кадастровый номер:		50:13:0030417:40	

Номер точки	Координаты, м		Описание закрепления на местности	Средняя квадратическая погрешность определения координат характерных точек границы части земельного участка, м
	X	Y		
1	2	3	4	5
228	505079.67	2227451.94	данные отсутствуют	данные отсутствуют
229	505081.3	2227453.12	данные отсутствуют	данные отсутствуют
229	505081.3	2227453.12	данные отсутствуют	данные отсутствуют
229	505081.3	2227453.12	данные отсутствуют	данные отсутствуют
229	505081.3	2227453.12	данные отсутствуют	данные отсутствуют
230	505102.63	2227468.35	данные отсутствуют	данные отсутствуют
230	505102.63	2227468.35	данные отсутствуют	данные отсутствуют
231	505189	2227530.04	данные отсутствуют	данные отсутствуют
231	505189	2227530.04	данные отсутствуют	данные отсутствуют
231	505189	2227530.04	данные отсутствуют	данные отсутствуют
232	505225.94	2227556.43	данные отсутствуют	данные отсутствуют
232	505225.94	2227556.43	данные отсутствуют	данные отсутствуют
232	505225.94	2227556.43	данные отсутствуют	данные отсутствуют
232	505225.94	2227556.43	данные отсутствуют	данные отсутствуют
233	505234.89	2227541.53	данные отсутствуют	данные отсутствуют
233	505234.89	2227541.53	данные отсутствуют	данные отсутствуют
234	505237.35	2227537.43	данные отсутствуют	данные отсутствуют

Государственный регистратор		ФГИС ЕГРН
полное наименование должности	подпись	инициалы, фамилия

М.П.

Раздел 4.2

Выписка из Единого государственного реестра недвижимости об объекте недвижимости

Сведения о частях земельного участка

Земельный участок			
(вид объекта недвижимости)			
Лист №	Раздела 4.2	Всего листов раздела 4.2 :	Всего разделов: _____
Всего листов выписки: _____			
18.08.2022 № 99/2022/488356450			
Кадастровый номер:		50:13:0030417:40	

Номер точки	Координаты, м		Описание закрепления на местности	Средняя квадратическая погрешность определения координат характерных точек границы части земельного участка, м
	X	Y		
1	2	3	4	5
234	505237.35	2227537.43	данные отсутствуют	данные отсутствуют
234	505237.35	2227537.43	данные отсутствуют	данные отсутствуют
235	505227.85	2227513.68	данные отсутствуют	данные отсутствуют
235	505227.85	2227513.68	данные отсутствуют	данные отсутствуют
235	505227.85	2227513.68	данные отсутствуют	данные отсутствуют
236	505248.75	2227452.89	данные отсутствуют	данные отсутствуют
236	505248.75	2227452.89	данные отсутствуют	данные отсутствуют
236	505248.75	2227452.89	данные отсутствуют	данные отсутствуют
237	505279.15	2227416.79	данные отсутствуют	данные отсутствуют
237	505279.15	2227416.79	данные отсутствуют	данные отсутствуют
238	505280.1	2227400.65	данные отсутствуют	данные отсутствуют
238	505280.1	2227400.65	данные отсутствуют	данные отсутствуют
238	505280.1	2227400.65	данные отсутствуют	данные отсутствуют
239	505268.7	2227390.2	данные отсутствуют	данные отсутствуют
239	505268.7	2227390.2	данные отсутствуют	данные отсутствуют
239	505268.7	2227390.2	данные отсутствуют	данные отсутствуют
240	505251.95	2227384.63	данные отсутствуют	данные отсутствуют

Государственный регистратор		ФГИС ЕГРН
полное наименование должности	подпись	инициалы, фамилия

М.П.

Выписка из Единого государственного реестра недвижимости об объекте недвижимости

Сведения о частях земельного участка

Земельный участок			
(вид объекта недвижимости)			
Лист №	Раздела 4.2	Всего листов раздела 4.2 :	Всего разделов: _____
Всего листов выписки: _____			
18.08.2022 № 99/2022/488356450			
Кадастровый номер:		50:13:0030417:40	

Номер точки	Координаты, м		Описание закрепления на местности	Средняя квадратическая погрешность определения координат характерных точек границы части земельного участка, м
	X	Y		
1	2	3	4	5
240	505251.95	2227384.63	данные отсутствуют	данные отсутствуют
240	505251.95	2227384.63	данные отсутствуют	данные отсутствуют
240	505251.95	2227384.63	данные отсутствуют	данные отсутствуют
241	505246.15	2227382.7	данные отсутствуют	данные отсутствуют
241	505246.15	2227382.7	данные отсутствуют	данные отсутствуют
241	505246.15	2227382.7	данные отсутствуют	данные отсутствуют
241	505246.15	2227382.7	данные отсутствуют	данные отсутствуют
242	505230.09	2227369.18	данные отсутствуют	данные отсутствуют
242	505230.09	2227369.18	данные отсутствуют	данные отсутствуют
242	505230.09	2227369.18	данные отсутствуют	данные отсутствуют
242	505230.09	2227369.18	данные отсутствуют	данные отсутствуют
243	505638.71	2227607.74	данные отсутствуют	данные отсутствуют
244	505633.01	2227604.17	данные отсутствуют	данные отсутствуют
245	505617.37	2227596.89	данные отсутствуют	данные отсутствуют
246	505599	2227604.79	данные отсутствуют	данные отсутствуют
247	505590.19	2227607.04	данные отсутствуют	данные отсутствуют
248	505569.14	2227610.13	данные отсутствуют	данные отсутствуют
Государственный регистратор				ФГИС ЕГРН
полное наименование должности			подпись	инициалы, фамилия

М.П.

Выписка из Единого государственного реестра недвижимости об объекте недвижимости

Сведения о частях земельного участка

Земельный участок			
(вид объекта недвижимости)			
Лист №	Раздела 4.2	Всего листов раздела 4.2 :	Всего разделов: _____
Всего листов выписки: _____			
18.08.2022 № 99/2022/488356450			
Кадастровый номер:		50:13:0030417:40	

Номер точки	Координаты, м		Описание закрепления на местности	Средняя квадратическая погрешность определения координат характерных точек границы части земельного участка, м
	X	Y		
1	2	3	4	5
249	505560.05	2227610.04	данные отсутствуют	данные отсутствуют
250	505551.85	2227608.64	данные отсутствуют	данные отсутствуют
251	505485.87	2227591.59	данные отсутствуют	данные отсутствуют
252	505460.59	2227582.85	данные отсутствуют	данные отсутствуют
253	505452.8	2227578.72	данные отсутствуют	данные отсутствуют
254	505435.36	2227567.62	данные отсутствуют	данные отсутствуют
255	505419.34	2227562.5	данные отсутствуют	данные отсутствуют
256	505397.49	2227558.38	данные отсутствуют	данные отсутствуют
257	505356.6	2227579.68	данные отсутствуют	данные отсутствуют
258	505328.25	2227596.27	данные отсутствуют	данные отсутствуют
259	505319.78	2227599.57	данные отсутствуют	данные отсутствуют
260	505310.88	2227601.4	данные отсутствуют	данные отсутствуют
261	505276.78	2227604.23	данные отсутствуют	данные отсутствуют
262	505267.73	2227603.54	данные отсутствуют	данные отсутствуют
263	505243.61	2227598.61	данные отсутствуют	данные отсутствуют
264	505235.07	2227595.5	данные отсутствуют	данные отсутствуют
265	505227.17	2227591.03	данные отсутствуют	данные отсутствуют
Государственный регистратор				ФГИС ЕГРН
полное наименование должности			подпись	инициалы, фамилия

М.П.

Выписка из Единого государственного реестра недвижимости об объекте недвижимости

Сведения о частях земельного участка

Земельный участок			
(вид объекта недвижимости)			
Лист №	Раздела 4.2	Всего листов раздела 4.2 :	Всего разделов: _____
Всего листов выписки: _____			
18.08.2022 № 99/2022/488356450			
Кадастровый номер:		50:13:0030417:40	

Номер точки	Координаты, м		Описание закрепления на местности	Средняя квадратическая погрешность определения координат характерных точек границы части земельного участка, м
	X	Y		
1	2	3	4	5
266	505220.11	2227585.31	данные отсутствуют	данные отсутствуют
267	505214.08	2227578.52	данные отсутствуют	данные отсутствуют
268	505212.22	2227575.92	данные отсутствуют	данные отсутствуют
269	505207.86	2227571.94	данные отсутствуют	данные отсутствуют
270	505202.02	2227564.98	данные отсутствуют	данные отсутствуют
271	505197.4	2227557.15	данные отсутствуют	данные отсутствуют
272	505194.14	2227548.67	данные отсутствуют	данные отсутствуют
273	505234.89	2227541.54	данные отсутствуют	данные отсутствуют
273	505234.89	2227541.54	данные отсутствуют	данные отсутствуют
274	505279.15	2227416.8	данные отсутствуют	данные отсутствуют
275	505120.91	2227405.26	данные отсутствуют	данные отсутствуют
275	505120.91	2227405.26	данные отсутствуют	данные отсутствуют
276	505082.21	2227449.09	данные отсутствуют	данные отсутствуют
276	505082.21	2227449.09	данные отсутствуют	данные отсутствуют
277	505102.64	2227468.36	данные отсутствуют	данные отсутствуют
277	505102.64	2227468.36	данные отсутствуют	данные отсутствуют
278	505095.56	2227476.92	данные отсутствуют	данные отсутствуют
Государственный регистратор				ФГИС ЕГРН
полное наименование должности			подпись	инициалы, фамилия

М.П.

Выписка из Единого государственного реестра недвижимости об объекте недвижимости

Сведения о частях земельного участка

Земельный участок			
(вид объекта недвижимости)			
Лист №	Раздела 4.2	Всего листов раздела 4.2 :	Всего разделов: _____
Всего листов выписки: _____			
18.08.2022 № 99/2022/488356450			
Кадастровый номер:		50:13:0030417:40	

Номер точки	Координаты, м		Описание закрепления на местности	Средняя квадратическая погрешность определения координат характерных точек границы части земельного участка, м
	X	Y		
1	2	3	4	5
279	505088.72	2227482.9	данные отсутствуют	данные отсутствуют
280	505081	2227487.67	данные отсутствуют	данные отсутствуют
281	506337.55	2227811.55	данные отсутствуют	данные отсутствуют
282	506327.68	2227746.74	данные отсутствуют	данные отсутствуют
283	506318.7	2227729.75	данные отсутствуют	данные отсутствуют
284	506310.98	2227720.06	данные отсутствуют	данные отсутствуют
285	506308.05	2227717.71	данные отсутствуют	данные отсутствуют
286	506305.32	2227717.06	данные отсутствуют	данные отсутствуют
287	506285.91	2227719.19	данные отсутствуют	данные отсутствуют
288	506253.63	2227725.55	данные отсутствуют	данные отсутствуют
289	506241.66	2227733.85	данные отсутствуют	данные отсутствуют
290	506242.95	2227742.97	данные отсутствуют	данные отсутствуют
291	506242.9	2227752.05	данные отсутствуют	данные отсутствуют
292	506241.36	2227761	данные отсутствуют	данные отсутствуют
293	506239.08	2227767.92	данные отсутствуют	данные отсутствуют
294	506230.98	2227787.38	данные отсутствуют	данные отсутствуют
295	506226.22	2227795.12	данные отсутствуют	данные отсутствуют
Государственный регистратор				ФГИС ЕГРН
полное наименование должности			подпись	инициалы, фамилия

М.П.

Выписка из Единого государственного реестра недвижимости об объекте недвижимости

Сведения о частях земельного участка

Земельный участок			
(вид объекта недвижимости)			
Лист №	Раздела 4.2	Всего листов раздела 4.2 :	Всего разделов: _____
Всего листов выписки: _____			
18.08.2022 № 99/2022/488356450			
Кадастровый номер:		50:13:0030417:40	

Номер точки	Координаты, м		Описание закрепления на местности	Средняя квадратическая погрешность определения координат характерных точек границы части земельного участка, м
	X	Y		
1	2	3	4	5
296	506220.26	2227801.98	данные отсутствуют	данные отсутствуют
297	506213.25	2227807.76	данные отсутствуют	данные отсутствуют
298	506206.25	2227811.88	данные отсутствуют	данные отсутствуют
299	506193.89	2227817.77	данные отсутствуют	данные отсутствуют
300	506185.19	2227820.4	данные отсутствуют	данные отсутствуют
301	506176.84	2227821.52	данные отсутствуют	данные отсутствуют
302	506155.91	2227822.54	данные отсутствуют	данные отсутствуют
303	505269.38	2227362.6	данные отсутствуют	данные отсутствуют
304	505117.52	2227403.51	данные отсутствуют	данные отсутствуют
305	505110.48	2227399.07	данные отсутствуют	данные отсутствуют
306	505104.04	2227393.85	данные отсутствуют	данные отсутствуют
307	505097.7	2227388.56	данные отсутствуют	данные отсутствуют
308	505199.31	2227338.43	данные отсутствуют	данные отсутствуют
309	505195.65	2227341.86	данные отсутствуют	данные отсутствуют
310	505191.57	2227344.62	данные отсутствуют	данные отсутствуют
311	505187.09	2227346.74	данные отсутствуют	данные отсутствуют
312	505182.25	2227348.08	данные отсутствуют	данные отсутствуют
Государственный регистратор				ФГИС ЕГРН
полное наименование должности			подпись	инициалы, фамилия

М.П.

Выписка из Единого государственного реестра недвижимости об объекте недвижимости

Сведения о частях земельного участка

Земельный участок			
(вид объекта недвижимости)			
Лист №	Раздела 4.2	Всего листов раздела 4.2 :	Всего разделов: _____
18.08.2022		№ 99/2022/488356450	
Кадастровый номер:		50:13:0030417:40	

Номер точки	Координаты, м		Описание закрепления на местности	Средняя квадратическая погрешность определения координат характерных точек границы части земельного участка, м
	X	Y		
1	2	3	4	5
313	505177.3	2227348.58	данные отсутствуют	данные отсутствуют
314	505170.89	2227347.98	данные отсутствуют	данные отсутствуют
315	505159.07	2227345.66	данные отсутствуют	данные отсутствуют
316	505154.35	2227343.9	данные отсутствуют	данные отсутствуют
317	505150.04	2227341.54	данные отсутствуют	данные отсутствуют
318	505146.3	2227338.25	данные отсутствуют	данные отсутствуют
319	505143.07	2227334.58	данные отсутствуют	данные отсутствуют
320	506030.43	2227460.2	данные отсутствуют	данные отсутствуют
320	506030.43	2227460.2	данные отсутствуют	данные отсутствуют
321	505992.79	2227453.5	данные отсутствуют	данные отсутствуют
321	505992.79	2227453.5	данные отсутствуют	данные отсутствуют
322	505529.97	2227586.83	данные отсутствуют	данные отсутствуют
322	505529.97	2227586.83	данные отсутствуют	данные отсутствуют
323	505582.21	2227588.13	данные отсутствуют	данные отсутствуют
323	505582.21	2227588.13	данные отсутствуют	данные отсутствуют
324	505641.47	2227589.61	данные отсутствуют	данные отсутствуют
324	505641.47	2227589.61	данные отсутствуют	данные отсутствуют
Государственный регистратор				ФГИС ЕГРН
полное наименование должности			подпись	инициалы, фамилия

М.П.

Выписка из Единого государственного реестра недвижимости об объекте недвижимости

Сведения о частях земельного участка

Земельный участок			
(вид объекта недвижимости)			
Лист №	Раздела 4.2	Всего листов раздела 4.2 :	Всего разделов: _____
Всего листов выписки: _____			
18.08.2022 № 99/2022/488356450			
Кадастровый номер:		50:13:0030417:40	

Номер точки	Координаты, м		Описание закрепления на местности	Средняя квадратическая погрешность определения координат характерных точек границы части земельного участка, м
	X	Y		
1	2	3	4	5
325	505700.73	2227630.5	данные отсутствуют	данные отсутствуют
325	505700.73	2227630.5	данные отсутствуют	данные отсутствуют
326	505751.96	2227676.06	данные отсутствуют	данные отсутствуют
326	505751.96	2227676.06	данные отсутствуют	данные отсутствуют
327	505776.15	2227687.54	данные отсутствуют	данные отсутствуют
327	505776.15	2227687.54	данные отсутствуют	данные отсутствуют
328	505657.25	2227626	данные отсутствуют	данные отсутствуют
328	505657.25	2227626	данные отсутствуют	данные отсутствуют
329	505634.7	2227610.45	данные отсутствуют	данные отсутствуют
329	505634.7	2227610.45	данные отсутствуют	данные отсутствуют
330	505581.69	2227609.12	данные отсутствуют	данные отсутствуют
330	505581.69	2227609.12	данные отсутствуют	данные отсутствуют
331	505529.45	2227607.82	данные отсутствуют	данные отсутствуют
331	505529.45	2227607.82	данные отсутствуют	данные отсутствуют
332	505477.94	2227606.54	данные отсутствуют	данные отсутствуют
332	505477.94	2227606.54	данные отсутствуют	данные отсутствуют
333	505446.61	2227630.84	данные отсутствуют	данные отсутствуют
Государственный регистратор				ФГИС ЕГРН
полное наименование должности			подпись	инициалы, фамилия

М.П.

Выписка из Единого государственного реестра недвижимости об объекте недвижимости

Сведения о частях земельного участка

Земельный участок			
(вид объекта недвижимости)			
Лист №	Раздела 4.2	Всего листов раздела 4.2 :	Всего разделов: _____
Всего листов выписки: _____			
18.08.2022 № 99/2022/488356450			
Кадастровый номер:		50:13:0030417:40	

Номер точки	Координаты, м		Описание закрепления на местности	Средняя квадратическая погрешность определения координат характерных точек границы части земельного участка, м
	X	Y		
1	2	3	4	5
333	505446.61	2227630.84	данные отсутствуют	данные отсутствуют
334	505410.64	2227658.75	данные отсутствуют	данные отсутствуют
334	505410.64	2227658.75	данные отсутствуют	данные отсутствуют
335	505397.76	2227642.16	данные отсутствуют	данные отсутствуют
335	505397.76	2227642.16	данные отсутствуют	данные отсутствуют
336	505433.74	2227614.25	данные отсутствуют	данные отсутствуют
336	505433.74	2227614.25	данные отсутствуют	данные отсутствуют
337	505470.98	2227585.36	данные отсутствуют	данные отсутствуют
337	505470.98	2227585.36	данные отсутствуют	данные отсутствуют
338	506304.69	2227695.67	данные отсутствуют	данные отсутствуют
338	506304.69	2227695.67	данные отсутствуют	данные отсутствуют
339	506320.89	2227750.42	данные отсутствуют	данные отсутствуют
339	506320.89	2227750.42	данные отсутствуют	данные отсутствуют
340	506336.84	2227804.28	данные отсутствуют	данные отсутствуют
340	506336.84	2227804.28	данные отсутствуют	данные отсутствуют
341	506356.42	2227868.97	данные отсутствуют	данные отсутствуют
341	506356.42	2227868.97	данные отсутствуют	данные отсутствуют
Государственный регистратор				ФГИС ЕГРН
полное наименование должности			подпись	инициалы, фамилия

М.П.

Выписка из Единого государственного реестра недвижимости об объекте недвижимости

Сведения о частях земельного участка

Земельный участок			
(вид объекта недвижимости)			
Лист №	Раздела 4.2	Всего листов раздела 4.2 :	Всего разделов: _____
Всего листов выписки: _____			
18.08.2022 № 99/2022/488356450			
Кадастровый номер:		50:13:0030417:40	

Номер точки	Координаты, м		Описание закрепления на местности	Средняя квадратическая погрешность определения координат характерных точек границы части земельного участка, м
	X	Y		
1	2	3	4	5
342	506364.96	2227897.2	данные отсутствуют	данные отсутствуют
342	506364.96	2227897.2	данные отсутствуют	данные отсутствуют
343	506342.5	2227895.48	данные отсутствуют	данные отсутствуют
343	506342.5	2227895.48	данные отсутствуют	данные отсутствуют
344	506336.32	2227875.05	данные отсутствуют	данные отсутствуют
344	506336.32	2227875.05	данные отсутствуют	данные отсутствуют
345	506318.7	2227816.86	данные отсутствуют	данные отсутствуют
345	506318.7	2227816.86	данные отсутствуют	данные отсутствуют
346	506309.14	2227815.68	данные отсутствуют	данные отсутствуют
346	506309.14	2227815.68	данные отсутствуют	данные отсутствуют
347	506252.46	2227808.77	данные отсутствуют	данные отсутствуют
347	506252.46	2227808.77	данные отсутствуют	данные отсутствуют
348	506201.38	2227802.53	данные отсутствуют	данные отсутствуют
348	506201.38	2227802.53	данные отсутствуют	данные отсутствуют
349	506169.49	2227831.61	данные отсутствуют	данные отсутствуют
349	506169.49	2227831.61	данные отсутствуют	данные отсутствуют
350	506139.06	2227859.35	данные отсутствуют	данные отсутствуют
Государственный регистратор				ФГИС ЕГРН
полное наименование должности			подпись	инициалы, фамилия

М.П.

Выписка из Единого государственного реестра недвижимости об объекте недвижимости

Сведения о частях земельного участка

Земельный участок			
(вид объекта недвижимости)			
Лист №	Раздела 4.2	Всего листов раздела 4.2 :	Всего разделов: _____
Всего листов выписки: _____			
18.08.2022 № 99/2022/488356450			
Кадастровый номер:		50:13:0030417:40	

Номер точки	Координаты, м		Описание закрепления на местности	Средняя квадратическая погрешность определения координат характерных точек границы части земельного участка, м
	X	Y		
1	2	3	4	5
350	506139.06	2227859.35	данные отсутствуют	данные отсутствуют
351	506119.37	2227877.3	данные отсутствуют	данные отсутствуют
351	506119.37	2227877.3	данные отсутствуют	данные отсутствуют
352	506101.03	2227864.48	данные отсутствуют	данные отсутствуют
352	506101.03	2227864.48	данные отсутствуют	данные отсутствуют
353	506102.09	2227864.64	данные отсутствуют	данные отсутствуют
353	506102.09	2227864.64	данные отсутствуют	данные отсутствуют
354	506124.91	2227843.84	данные отсутствуют	данные отсутствуют
354	506124.91	2227843.84	данные отсутствуют	данные отсутствуют
355	506129.46	2227839.7	данные отсутствуют	данные отсутствуют
355	506129.46	2227839.7	данные отсутствуют	данные отсутствуют
356	506149.49	2227821.43	данные отсутствуют	данные отсутствуют
356	506149.49	2227821.43	данные отсутствуют	данные отсутствуют
357	506155.34	2227816.09	данные отсутствуют	данные отсутствуют
357	506155.34	2227816.09	данные отсутствуют	данные отсутствуют
358	506173.95	2227799.12	данные отсутствуют	данные отсутствуют
358	506173.95	2227799.12	данные отсутствуют	данные отсутствуют
Государственный регистратор				ФГИС ЕГРН
полное наименование должности			подпись	инициалы, фамилия

М.П.

Выписка из Единого государственного реестра недвижимости об объекте недвижимости

Сведения о частях земельного участка

Земельный участок			
(вид объекта недвижимости)			
Лист №	Раздела 4.2	Всего листов раздела 4.2 :	Всего разделов: _____
Всего листов выписки: _____			
18.08.2022 № 99/2022/488356450			
Кадастровый номер:		50:13:0030417:40	

Номер точки	Координаты, м		Описание закрепления на местности	Средняя квадратическая погрешность определения координат характерных точек границы части земельного участка, м
	X	Y		
1	2	3	4	5
359	506147.97	2227795.87	данные отсутствуют	данные отсутствуют
359	506147.97	2227795.87	данные отсутствуют	данные отсутствуют
360	506132.86	2227775.42	данные отсутствуют	данные отсутствуют
360	506132.86	2227775.42	данные отсутствуют	данные отсутствуют
361	506133.34	2227772.17	данные отсутствуют	данные отсутствуют
361	506133.34	2227772.17	данные отсутствуют	данные отсутствуют
362	506144.44	2227774.25	данные отсутствуют	данные отсутствуют
362	506144.44	2227774.25	данные отсутствуют	данные отсутствуют
363	506198.59	2227781.04	данные отсутствуют	данные отсутствуют
363	506198.59	2227781.04	данные отсутствуют	данные отсутствуют
364	506255	2227787.92	данные отсутствуют	данные отсутствуют
364	506255	2227787.92	данные отсутствуют	данные отсутствуют
365	506311.68	2227794.84	данные отсутствуют	данные отсутствуют
365	506311.68	2227794.84	данные отсутствуют	данные отсутствуют
366	506312.16	2227794.9	данные отсутствуют	данные отсутствуют
366	506312.16	2227794.9	данные отсутствуют	данные отсутствуют
367	506300.76	2227756.38	данные отсутствуют	данные отсутствуют
Государственный регистратор				ФГИС ЕГРН
полное наименование должности			подпись	инициалы, фамилия

М.П.

Выписка из Единого государственного реестра недвижимости об объекте недвижимости

Сведения о частях земельного участка

Земельный участок			
(вид объекта недвижимости)			
Лист №	Раздела 4.2	Всего листов раздела 4.2 :	Всего разделов: _____
Всего листов выписки: _____			
18.08.2022 № 99/2022/488356450			
Кадастровый номер:		50:13:0030417:40	

Номер точки	Координаты, м		Описание закрепления на местности	Средняя квадратическая погрешность определения координат характерных точек границы части земельного участка, м
	X	Y		
1	2	3	4	5
367	506300.76	2227756.38	данные отсутствуют	данные отсутствуют
368	506284.55	2227701.64	данные отсутствуют	данные отсутствуют
368	506284.55	2227701.64	данные отсутствуют	данные отсутствуют
369	506273.86	2227665.5	данные отсутствуют	данные отсутствуют
369	506273.86	2227665.5	данные отсутствуют	данные отсутствуют
370	506294.98	2227662.86	данные отсутствуют	данные отсутствуют
370	506294.98	2227662.86	данные отсутствуют	данные отсутствуют
371	506369.96	2227709.05	данные отсутствуют	данные отсутствуют
371	506369.96	2227709.05	данные отсутствуют	данные отсутствуют
372	506385.77	2227762.88	данные отсутствуют	данные отсутствуют
372	506385.77	2227762.88	данные отсутствуют	данные отсутствуют
373	506381.68	2227812.57	данные отсутствуют	данные отсутствуют
373	506381.68	2227812.57	данные отсутствуют	данные отсутствуют
374	506377.07	2227868.33	данные отсутствуют	данные отсутствуют
374	506377.07	2227868.33	данные отсутствуют	данные отсутствуют
375	506382.88	2227898.59	данные отсутствуют	данные отсутствуют
375	506382.88	2227898.59	данные отсутствуют	данные отсутствуют
Государственный регистратор				ФГИС ЕГРН
полное наименование должности			подпись	инициалы, фамилия

М.П.

Выписка из Единого государственного реестра недвижимости об объекте недвижимости

Сведения о частях земельного участка

Земельный участок			
(вид объекта недвижимости)			
Лист №	Раздела 4.2	Всего листов раздела 4.2 :	Всего разделов: _____
Всего листов выписки: _____			
18.08.2022 № 99/2022/488356450			
Кадастровый номер:		50:13:0030417:40	

Номер точки	Координаты, м		Описание закрепления на местности	Средняя квадратическая погрешность определения координат характерных точек границы части земельного участка, м
	X	Y		
1	2	3	4	5
376	506361.17	2227896.91	данные отсутствуют	данные отсутствуют
376	506361.17	2227896.91	данные отсутствуют	данные отсутствуют
377	506355.91	2227869.48	данные отсутствуют	данные отсутствуют
377	506355.91	2227869.48	данные отсутствуют	данные отсутствуют
378	506360.74	2227810.84	данные отсутствуют	данные отсутствуют
378	506360.74	2227810.84	данные отсутствуют	данные отсутствуют
379	506365.86	2227748.78	данные отсутствуют	данные отсутствуют
379	506365.86	2227748.78	данные отсутствуют	данные отсутствуют
380	504861.86	2227404.63	данные отсутствуют	данные отсутствуют
380	504861.86	2227404.63	данные отсутствуют	данные отсутствуют
381	504879.53	2227404.3	данные отсутствуют	данные отсутствуют
381	504879.53	2227404.3	данные отсутствуют	данные отсутствуют
382	504914.53	2227380.64	данные отсутствуют	данные отсутствуют
382	504914.53	2227380.64	данные отсутствуют	данные отсутствуют
383	504926.2	2227380.3	данные отсутствуют	данные отсутствуют
383	504926.2	2227380.3	данные отсутствуют	данные отсутствуют
384	504939.87	2227386.3	данные отсутствуют	данные отсутствуют
Государственный регистратор				ФГИС ЕГРН
полное наименование должности			подпись	инициалы, фамилия

М.П.

Выписка из Единого государственного реестра недвижимости об объекте недвижимости

Сведения о частях земельного участка

Земельный участок			
(вид объекта недвижимости)			
Лист №	Раздела 4.2	Всего листов раздела 4.2 :	Всего разделов: _____
Всего листов выписки: _____			
18.08.2022 № 99/2022/488356450			
Кадастровый номер:		50:13:0030417:40	

Номер точки	Координаты, м		Описание закрепления на местности	Средняя квадратическая погрешность определения координат характерных точек границы части земельного участка, м
	X	Y		
1	2	3	4	5
384	504939.87	2227386.3	данные отсутствуют	данные отсутствуют
385	504983.08	2227417.61	данные отсутствуют	данные отсутствуют
385	504983.08	2227417.61	данные отсутствуют	данные отсутствуют
386	505038.2	2227452.64	данные отсутствуют	данные отсутствуют
386	505038.2	2227452.64	данные отсутствуют	данные отсутствуют
387	505050.53	2227453.3	данные отсутствуют	данные отсутствуют
387	505050.53	2227453.3	данные отсутствуют	данные отсутствуют
388	505065.54	2227444.3	данные отсутствуют	данные отсутствуют
388	505065.54	2227444.3	данные отсутствуют	данные отсутствуют
389	505093.53	2227408.63	данные отсутствуют	данные отсутствуют
389	505093.53	2227408.63	данные отсутствуют	данные отсутствуют
390	505109.53	2227380.97	данные отсутствуют	данные отсутствуют
390	505109.53	2227380.97	данные отсутствуют	данные отсутствуют
391	505115.96	2227372.8	данные отсутствуют	данные отсутствуют
391	505115.96	2227372.8	данные отсутствуют	данные отсутствуют
392	505141.06	2227349.99	данные отсутствуют	данные отсутствуют
392	505141.06	2227349.99	данные отсутствуют	данные отсутствуют
Государственный регистратор				ФГИС ЕГРН
полное наименование должности			подпись	инициалы, фамилия

М.П.

Раздел 4.2

Выписка из Единого государственного реестра недвижимости об объекте недвижимости

Сведения о частях земельного участка

Земельный участок			
(вид объекта недвижимости)			
Лист №	Раздела 4.2	Всего листов раздела 4.2 :	Всего разделов: _____
18.08.2022		№ 99/2022/488356450	
Кадастровый номер:		50:13:0030417:40	

Номер точки	Координаты, м		Описание закрепления на местности	Средняя квадратическая погрешность определения координат характерных точек границы части земельного участка, м
	X	Y		
1	2	3	4	5
393	505173.06	2227343.74	данные отсутствуют	данные отсутствуют
393	505173.06	2227343.74	данные отсутствуют	данные отсутствуют
394	505198.84	2227347.28	данные отсутствуют	данные отсутствуют
394	505198.84	2227347.28	данные отсутствуют	данные отсутствуют
395	505230.17	2227360.02	данные отсутствуют	данные отсутствуют
395	505230.17	2227360.02	данные отсутствуют	данные отсутствуют
396	505254.32	2227360.09	данные отсутствуют	данные отсутствуют
396	505254.32	2227360.09	данные отсутствуют	данные отсутствуют
397	505271.4	2227366.69	данные отсутствуют	данные отсутствуют
397	505271.4	2227366.69	данные отсутствуют	данные отсутствуют
398	505284.02	2227379.14	данные отсутствуют	данные отсутствуют
398	505284.02	2227379.14	данные отсутствуют	данные отсутствуют
399	505290.46	2227392.48	данные отсутствуют	данные отсутствуют
399	505290.46	2227392.48	данные отсутствуют	данные отсутствуют
400	505253.93	2227484.61	данные отсутствуют	данные отсутствуют
400	505253.93	2227484.61	данные отсутствуют	данные отсутствуют
401	505250.3	2227490.75	данные отсутствуют	данные отсутствуют
Государственный регистратор				ФГИС ЕГРН
полное наименование должности			подпись	инициалы, фамилия

М.П.

Раздел 4.2

Выписка из Единого государственного реестра недвижимости об объекте недвижимости

Сведения о частях земельного участка

Земельный участок			
(вид объекта недвижимости)			
Лист №	Раздела 4.2	Всего листов раздела 4.2 :	Всего разделов: _____
Всего листов выписки: _____			
18.08.2022 № 99/2022/488356450			
Кадастровый номер:		50:13:0030417:40	

Номер точки	Координаты, м		Описание закрепления на местности	Средняя квадратическая погрешность определения координат характерных точек границы части земельного участка, м
	X	Y		
1	2	3	4	5
401	505250.3	2227490.75	данные отсутствуют	данные отсутствуют
402	505246.62	2227507.6	данные отсутствуют	данные отсутствуют
402	505246.62	2227507.6	данные отсутствуют	данные отсутствуют
403	505247.03	2227533.32	данные отсутствуют	данные отсутствуют
403	505247.03	2227533.32	данные отсутствуют	данные отсутствуют
404	505247.21	2227535.83	данные отсутствуют	данные отсутствуют
404	505247.21	2227535.83	данные отсутствуют	данные отсутствуют
405	505251.7	2227544.78	данные отсутствуют	данные отсутствуют
405	505251.7	2227544.78	данные отсутствуют	данные отсутствуют
406	505259.84	2227554.95	данные отсутствуют	данные отсутствуют
406	505259.84	2227554.95	данные отсутствуют	данные отсутствуют
407	505284.14	2227560.31	данные отсутствуют	данные отсутствуют
407	505284.14	2227560.31	данные отсутствуют	данные отсутствуют
408	505307.91	2227554.33	данные отсутствуют	данные отсутствуют
408	505307.91	2227554.33	данные отсутствуют	данные отсутствуют
409	505366.5	2227516.05	данные отсутствуют	данные отсутствуют
409	505366.5	2227516.05	данные отсутствуют	данные отсутствуют
Государственный регистратор				ФГИС ЕГРН
полное наименование должности			подпись	инициалы, фамилия

М.П.

Выписка из Единого государственного реестра недвижимости об объекте недвижимости

Сведения о частях земельного участка

Земельный участок			
(вид объекта недвижимости)			
Лист №	Раздела 4.2	Всего листов раздела 4.2 :	Всего разделов: _____
Всего листов выписки: _____			
18.08.2022 № 99/2022/488356450			
Кадастровый номер:		50:13:0030417:40	

Номер точки	Координаты, м		Описание закрепления на местности	Средняя квадратическая погрешность определения координат характерных точек границы части земельного участка, м
	X	Y		
1	2	3	4	5
410	505387.86	2227509.23	данные отсутствуют	данные отсутствуют
410	505387.86	2227509.23	данные отсутствуют	данные отсутствуют
411	505406.12	2227509.94	данные отсутствуют	данные отсутствуют
411	505406.12	2227509.94	данные отсутствуют	данные отсутствуют
412	505454.98	2227519.59	данные отсутствуют	данные отсутствуют
412	505454.98	2227519.59	данные отсутствуют	данные отсутствуют
413	505479.81	2227537.53	данные отсутствуют	данные отсутствуют
413	505479.81	2227537.53	данные отсутствуют	данные отсутствуют
414	505509.82	2227549.15	данные отсутствуют	данные отсутствуют
414	505509.82	2227549.15	данные отсутствуют	данные отсутствуют
415	505547.09	2227560.99	данные отсутствуют	данные отсутствуют
415	505547.09	2227560.99	данные отсутствуют	данные отсутствуют
416	505572.76	2227564.28	данные отсутствуют	данные отсутствуют
416	505572.76	2227564.28	данные отсутствуют	данные отсутствуют
417	505583.51	2227561.08	данные отсутствуют	данные отсутствуют
417	505583.51	2227561.08	данные отсутствуют	данные отсутствуют
418	505601.63	2227552.7	данные отсутствуют	данные отсутствуют
Государственный регистратор				ФГИС ЕГРН
полное наименование должности			подпись	инициалы, фамилия

М.П.

Выписка из Единого государственного реестра недвижимости об объекте недвижимости

Сведения о частях земельного участка

Земельный участок			
(вид объекта недвижимости)			
Лист №	Раздела 4.2	Всего листов раздела 4.2 :	Всего разделов: _____
Всего листов выписки: _____			
18.08.2022 № 99/2022/488356450			
Кадастровый номер:		50:13:0030417:40	

Номер точки	Координаты, м		Описание закрепления на местности	Средняя квадратическая погрешность определения координат характерных точек границы части земельного участка, м
	X	Y		
1	2	3	4	5
418	505601.63	2227552.7	данные отсутствуют	данные отсутствуют
419	505640.82	2227553.4	данные отсутствуют	данные отсутствуют
419	505640.82	2227553.4	данные отсутствуют	данные отсутствуют
420	505676.09	2227571.25	данные отсутствуют	данные отсутствуют
420	505676.09	2227571.25	данные отсутствуют	данные отсутствуют
421	505692.04	2227592.57	данные отсутствуют	данные отсутствуют
421	505692.04	2227592.57	данные отсутствуют	данные отсутствуют
422	505697.57	2227600.88	данные отсутствуют	данные отсутствуют
422	505697.57	2227600.88	данные отсутствуют	данные отсутствуют
423	505701.21	2227606.4	данные отсутствуют	данные отсутствуют
423	505701.21	2227606.4	данные отсутствуют	данные отсутствуют
424	505716.17	2227629.12	данные отсутствуют	данные отсутствуют
424	505716.17	2227629.12	данные отсутствуют	данные отсутствуют
425	505719.03	2227633.46	данные отсутствуют	данные отсутствуют
425	505719.03	2227633.46	данные отсутствуют	данные отсутствуют
426	505721.46	2227655.78	данные отсутствуют	данные отсутствуют
426	505721.46	2227655.78	данные отсутствуют	данные отсутствуют
Государственный регистратор				ФГИС ЕГРН
полное наименование должности			подпись	инициалы, фамилия

М.П.

Раздел 4.2

Выписка из Единого государственного реестра недвижимости об объекте недвижимости

Сведения о частях земельного участка

Земельный участок			
(вид объекта недвижимости)			
Лист №	Раздела 4.2	Всего листов раздела 4.2 :	Всего разделов: _____
Всего листов выписки: _____			
18.08.2022 № 99/2022/488356450			
Кадастровый номер:		50:13:0030417:40	

Номер точки	Координаты, м		Описание закрепления на местности	Средняя квадратическая погрешность определения координат характерных точек границы части земельного участка, м
	X	Y		
1	2	3	4	5
427	505735.28	2227667.07	данные отсутствуют	данные отсутствуют
427	505735.28	2227667.07	данные отсутствуют	данные отсутствуют
428	505753.78	2227673.13	данные отсутствуют	данные отсутствуют
428	505753.78	2227673.13	данные отсутствуют	данные отсутствуют
429	505773.93	2227674.9	данные отсутствуют	данные отсутствуют
429	505773.93	2227674.9	данные отсутствуют	данные отсутствуют
430	505794.24	2227666.42	данные отсутствуют	данные отсутствуют
430	505794.24	2227666.42	данные отсутствуют	данные отсутствуют
431	505810.36	2227652.17	данные отсутствуют	данные отсутствуют
431	505810.36	2227652.17	данные отсутствуют	данные отсутствуют
432	505844.99	2227597.81	данные отсутствуют	данные отсутствуют
432	505844.99	2227597.81	данные отсутствуют	данные отсутствуют
433	505860.53	2227550.64	данные отсутствуют	данные отсутствуют
433	505860.53	2227550.64	данные отсутствуют	данные отсутствуют
434	505888.86	2227519.63	данные отсутствуют	данные отсутствуют
434	505888.86	2227519.63	данные отсутствуют	данные отсутствуют
435	505892.53	2227517.97	данные отсутствуют	данные отсутствуют
Государственный регистратор				ФГИС ЕГРН
полное наименование должности			подпись	инициалы, фамилия

М.П.

Выписка из Единого государственного реестра недвижимости об объекте недвижимости

Сведения о частях земельного участка

Земельный участок			
(вид объекта недвижимости)			
Лист №	Раздела 4.2	Всего листов раздела 4.2 :	Всего разделов: _____
Всего листов выписки: _____			
18.08.2022 № 99/2022/488356450			
Кадастровый номер:		50:13:0030417:40	

Номер точки	Координаты, м		Описание закрепления на местности	Средняя квадратическая погрешность определения координат характерных точек границы части земельного участка, м
	X	Y		
1	2	3	4	5
435	505892.53	2227517.97	данные отсутствуют	данные отсутствуют
436	505922.2	2227525.3	данные отсутствуют	данные отсутствуют
436	505922.2	2227525.3	данные отсутствуют	данные отсутствуют
437	505935.19	2227525.3	данные отсутствуют	данные отсутствуют
437	505935.19	2227525.3	данные отсутствуют	данные отсутствуют
438	505972.53	2227513.63	данные отсутствуют	данные отсутствуют
438	505972.53	2227513.63	данные отсутствуют	данные отсутствуют
439	505988.87	2227502.96	данные отсутствуют	данные отсутствуют
439	505988.87	2227502.96	данные отсутствуют	данные отсутствуют
440	505985.87	2227474.64	данные отсутствуют	данные отсутствуют
440	505985.87	2227474.64	данные отсутствуют	данные отсутствуют
441	505991.53	2227463.97	данные отсутствуют	данные отсутствуют
441	505991.53	2227463.97	данные отсутствуют	данные отсутствуют
442	506007.53	2227461.63	данные отсутствуют	данные отсутствуют
442	506007.53	2227461.63	данные отсутствуют	данные отсутствуют
443	506025.86	2227466.3	данные отсутствуют	данные отсутствуют
443	506025.86	2227466.3	данные отсутствуют	данные отсутствуют
Государственный регистратор				ФГИС ЕГРН
полное наименование должности			подпись	инициалы, фамилия

М.П.

Раздел 4.2

Выписка из Единого государственного реестра недвижимости об объекте недвижимости

Сведения о частях земельного участка

Земельный участок			
(вид объекта недвижимости)			
Лист №	Раздела 4.2	Всего листов раздела 4.2 :	Всего разделов: _____
Всего листов выписки: _____			
18.08.2022 № 99/2022/488356450			
Кадастровый номер:		50:13:0030417:40	

Номер точки	Координаты, м		Описание закрепления на местности	Средняя квадратическая погрешность определения координат характерных точек границы части земельного участка, м
	X	Y		
1	2	3	4	5
444	506066.2	2227509.3	данные отсутствуют	данные отсутствуют
444	506066.2	2227509.3	данные отсутствуют	данные отсутствуют
445	506079.2	2227535.3	данные отсутствуют	данные отсутствуют
445	506079.2	2227535.3	данные отсутствуют	данные отсутствуют
446	506076.53	2227553.3	данные отсутствуют	данные отсутствуют
446	506076.53	2227553.3	данные отсутствуют	данные отсутствуют
447	506068.86	2227575.97	данные отсутствуют	данные отсутствуют
447	506068.86	2227575.97	данные отсутствуют	данные отсутствуют
448	506069.12	2227577.56	данные отсутствуют	данные отсутствуют
448	506069.12	2227577.56	данные отсутствуют	данные отсутствуют
449	506087.8	2227642.63	данные отсутствуют	данные отсутствуют
449	506087.8	2227642.63	данные отсутствуют	данные отсутствуют
450	506089.98	2227648.77	данные отсутствуют	данные отсутствуют
450	506089.98	2227648.77	данные отсутствуют	данные отсутствуют
451	506102.72	2227684.59	данные отсутствуют	данные отсутствуют
451	506102.72	2227684.59	данные отсутствуют	данные отсутствуют
452	506106.96	2227696.51	данные отсутствуют	данные отсутствуют

Государственный регистратор		ФГИС ЕГРН
полное наименование должности	подпись	инициалы, фамилия

М.П.

Выписка из Единого государственного реестра недвижимости об объекте недвижимости

Сведения о частях земельного участка

Земельный участок			
(вид объекта недвижимости)			
Лист №	Раздела 4.2	Всего листов раздела 4.2 :	Всего разделов: _____
18.08.2022		№ 99/2022/488356450	
Кадастровый номер:		50:13:0030417:40	

Номер точки	Координаты, м		Описание закрепления на местности	Средняя квадратическая погрешность определения координат характерных точек границы части земельного участка, м
	X	Y		
1	2	3	4	5
452	506106.96	2227696.51	данные отсутствуют	данные отсутствуют
453	506109.68	2227704.17	данные отсутствуют	данные отсутствуют
453	506109.68	2227704.17	данные отсутствуют	данные отсутствуют
454	506110.08	2227705.29	данные отсутствуют	данные отсутствуют
454	506110.08	2227705.29	данные отсутствуют	данные отсутствуют
455	506124.05	2227731.61	данные отсутствуют	данные отсутствуют
455	506124.05	2227731.61	данные отсутствуют	данные отсутствуют
456	506133.86	2227755.96	данные отсутствуют	данные отсутствуют
456	506133.86	2227755.96	данные отсутствуют	данные отсутствуют
457	506143.2	2227770.63	данные отсутствуют	данные отсутствуют
457	506143.2	2227770.63	данные отсутствуют	данные отсутствуют
458	506156.53	2227777.3	данные отсутствуют	данные отсутствуют
458	506156.53	2227777.3	данные отсутствуют	данные отсутствуют
459	506173.53	2227778.96	данные отсутствуют	данные отсутствуют
459	506173.53	2227778.96	данные отсутствуют	данные отсутствуют
460	506184.87	2227774.96	данные отсутствуют	данные отсутствуют
460	506184.87	2227774.96	данные отсутствуют	данные отсутствуют
Государственный регистратор				ФГИС ЕГРН
полное наименование должности			подпись	инициалы, фамилия

М.П.

Выписка из Единого государственного реестра недвижимости об объекте недвижимости

Сведения о частях земельного участка

Земельный участок			
(вид объекта недвижимости)			
Лист №	Раздела 4.2	Всего листов раздела 4.2 :	Всего разделов: _____
Всего листов выписки: _____			
18.08.2022 № 99/2022/488356450			
Кадастровый номер:		50:13:0030417:40	

Номер точки	Координаты, м		Описание закрепления на местности	Средняя квадратическая погрешность определения координат характерных точек границы части земельного участка, м
	X	Y		
1	2	3	4	5
461	506190.87	2227766.3	данные отсутствуют	данные отсутствуют
461	506190.87	2227766.3	данные отсутствуют	данные отсутствуют
462	506195.87	2227751.64	данные отсутствуют	данные отсутствуют
462	506195.87	2227751.64	данные отсутствуют	данные отсутствуют
463	506194.19	2227739.3	данные отсутствуют	данные отсутствуют
463	506194.19	2227739.3	данные отсутствуют	данные отсутствуют
464	506191.19	2227730.3	данные отсутствуют	данные отсутствуют
464	506191.19	2227730.3	данные отсутствуют	данные отсутствуют
465	506207.74	2227700.55	данные отсутствуют	данные отсутствуют
465	506207.74	2227700.55	данные отсутствуют	данные отсутствуют
466	506221.59	2227684.53	данные отсутствуют	данные отсутствуют
466	506221.59	2227684.53	данные отсутствуют	данные отсутствуют
467	506233.29	2227679.66	данные отсутствуют	данные отсутствуют
467	506233.29	2227679.66	данные отсутствуют	данные отсутствуют
468	506307.93	2227670.43	данные отсутствуют	данные отсутствуют
468	506307.93	2227670.43	данные отсутствуют	данные отсутствуют
469	506318.68	2227672.33	данные отсутствуют	данные отсутствуют
Государственный регистратор				ФГИС ЕГРН
полное наименование должности			подпись	инициалы, фамилия

М.П.

Выписка из Единого государственного реестра недвижимости об объекте недвижимости

Сведения о частях земельного участка

Земельный участок			
(вид объекта недвижимости)			
Лист №	Раздела 4.2	Всего листов раздела 4.2 :	Всего разделов: _____
Всего листов выписки: _____			
18.08.2022 № 99/2022/488356450			
Кадастровый номер:		50:13:0030417:40	

Номер точки	Координаты, м		Описание закрепления на местности	Средняя квадратическая погрешность определения координат характерных точек границы части земельного участка, м
	X	Y		
1	2	3	4	5
469	506318.68	2227672.33	данные отсутствуют	данные отсутствуют
470	506352.67	2227687.26	данные отсутствуют	данные отсутствуют
470	506352.67	2227687.26	данные отсутствуют	данные отсутствуют
471	506381.29	2227742.87	данные отсутствуют	данные отсутствуют
471	506381.29	2227742.87	данные отсутствуют	данные отсутствуют
472	506395.19	2227829.58	данные отсутствуют	данные отсутствуют
472	506395.19	2227829.58	данные отсутствуют	данные отсутствуют
473	504823.18	2227416.92	данные отсутствуют	данные отсутствуют
473	504823.18	2227416.92	данные отсутствуют	данные отсутствуют
474	504831.58	2227413.26	данные отсутствуют	данные отсутствуют
474	504831.58	2227413.26	данные отсутствуют	данные отсутствуют
475	505148.4	2227330.54	данные отсутствуют	данные отсутствуют
475	505148.4	2227330.54	данные отсутствуют	данные отсутствуют
476	505137.39	2227333.67	данные отсутствуют	данные отсутствуют
476	505137.39	2227333.67	данные отсутствуют	данные отсутствуют
477	505651.59	2227623.05	данные отсутствуют	данные отсутствуют
478	505643.06	2227610.58	данные отсутствуют	данные отсутствуют
Государственный регистратор				ФГИС ЕГРН
полное наименование должности			подпись	инициалы, фамилия

М.П.

Выписка из Единого государственного реестра недвижимости об объекте недвижимости

Сведения о частях земельного участка

Земельный участок			
(вид объекта недвижимости)			
Лист №	Раздела 4.2	Всего листов раздела 4.2 :	Всего разделов: _____
Всего листов выписки: _____			
18.08.2022 № 99/2022/488356450			
Кадастровый номер:		50:13:0030417:40	

Номер точки	Координаты, м		Описание закрепления на местности	Средняя квадратическая погрешность определения координат характерных точек границы части земельного участка, м
	X	Y		
1	2	3	4	5
479	505628.46	2227603.19	данные отсутствуют	данные отсутствуют
480	505612.21	2227602.9	данные отсутствуют	данные отсутствуют
481	505604.51	2227606.45	данные отсутствуют	данные отсутствуют
482	505586.65	2227611.39	данные отсутствуют	данные отсутствуют
483	505552.58	2227611.74	данные отсутствуют	данные отсутствуют
484	505540.73	2227610.58	данные отсутствуют	данные отсутствуют
485	505494.69	2227596.81	данные отсутствуют	данные отсутствуют
486	505461.75	2227584.17	данные отсутствуют	данные отсутствуют
487	505434.56	2227566.52	данные отсутствуют	данные отсутствуют
488	505394.71	2227559.54	данные отсутствуют	данные отсутствуют
489	505388.18	2227561.62	данные отсутствуют	данные отсутствуют
490	505330.47	2227598.96	данные отсутствуют	данные отсутствуют
491	505290.65	2227609.88	данные отсутствуют	данные отсутствуют
492	505273.37	2227609.14	данные отсутствуют	данные отсутствуют
493	505238.38	2227600.12	данные отсутствуют	данные отсутствуют
494	505224.56	2227590.4	данные отсутствуют	данные отсутствуют
495	505207	2227567.19	данные отсутствуют	данные отсутствуют
Государственный регистратор				ФГИС ЕГРН
полное наименование должности			подпись	инициалы, фамилия

М.П.

Выписка из Единого государственного реестра недвижимости об объекте недвижимости

Сведения о частях земельного участка

Земельный участок			
(вид объекта недвижимости)			
Лист №	Раздела 4.2	Всего листов раздела 4.2 :	Всего разделов: _____
Всего листов выписки: _____			
18.08.2022 № 99/2022/488356450			
Кадастровый номер:		50:13:0030417:40	

Номер точки	Координаты, м		Описание закрепления на местности	Средняя квадратическая погрешность определения координат характерных точек границы части земельного участка, м
	X	Y		
1	2	3	4	5
496	505198.22	2227545.86	данные отсутствуют	данные отсутствуют
497	505197.55	2227536.15	данные отсутствуют	данные отсутствуют
498	505107.17	2227471.59	данные отсутствуют	данные отсутствуют
499	505100.83	2227479.71	данные отсутствуют	данные отсутствуют
500	505076.74	2227495.86	данные отсутствуют	данные отсутствуют
501	506358.65	2227896.71	данные отсутствуют	данные отсутствуют
502	506333.19	2227758.66	данные отсутствуют	данные отсутствуют
503	506316.33	2227725.91	данные отсутствуют	данные отсутствуют
504	506305.44	2227721.12	данные отсутствуют	данные отсутствуют
505	506250.13	2227727.96	данные отсутствуют	данные отсутствуют
506	506244.4	2227737.49	данные отсутствуют	данные отсутствуют
507	506245.41	2227744.94	данные отсутствуют	данные отсутствуют
508	506244.74	2227762.2	данные отсутствуют	данные отсутствуют
509	506235.51	2227788.81	данные отсутствуют	данные отсутствуют
510	506219.19	2227811.33	данные отсутствуют	данные отсутствуют
511	506206.33	2227820.12	данные отсутствуют	данные отсутствуют
512	506179.55	2227828.6	данные отсутствуют	данные отсутствуют
Государственный регистратор				ФГИС ЕГРН
полное наименование должности			подпись	инициалы, фамилия

М.П.

Раздел 4.2

Выписка из Единого государственного реестра недвижимости об объекте недвижимости

Сведения о частях земельного участка

Земельный участок			
(вид объекта недвижимости)			
Лист № __	Раздела 4.2	Всего листов раздела 4.2 : __	Всего разделов: __
Всего листов выписки: __			
18.08.2022 № 99/2022/488356450			
Кадастровый номер:		50:13:0030417:40	

Номер точки	Координаты, м		Описание закрепления на местности	Средняя квадратическая погрешность определения координат характерных точек границы части земельного участка, м
	X	Y		
1	2	3	4	5
513	506151.18	2227826.51	данные отсутствуют	данные отсутствуют

Государственный регистратор		ФГИС ЕГРН
полное наименование должности	подпись	инициалы, фамилия

М.П.

Выписка из Единого государственного реестра недвижимости об объекте недвижимости
Сведения о частях земельного участка

Земельный участок				
(вид объекта недвижимости)				
Лист № ____ Раздела 4.2		Всего листов раздела 4.2 : ____		Всего разделов: ____
18.08.2022 № 99/2022/488356450				
Кадастровый номер:			50:13:0030417:40	
Сведения о характерных точках границы части (частей) земельного участка				
Учетный номер части: 2				
Система координат: МСК-73				
Зона №				
Номер точки	Координаты, м		Описание закрепления на местности	Средняя квадратическая погрешность определения координат характерных точек границы части земельного участка, м
	X	Y		
1	2	3	4	5
1	505959.19	2227542.11	данные отсутствуют	данные отсутствуют
1	505959.19	2227542.11	данные отсутствуют	данные отсутствуют
1	505959.19	2227542.11	данные отсутствуют	данные отсутствуют
2	505901.26	2227540.21	данные отсутствуют	данные отсутствуют
2	505901.26	2227540.21	данные отсутствуют	данные отсутствуют
2	505901.26	2227540.21	данные отсутствуют	данные отсутствуют
3	505872.76	2227596.26	данные отсутствуют	данные отсутствуют
3	505872.76	2227596.26	данные отсутствуют	данные отсутствуют
3	505872.76	2227596.26	данные отсутствуют	данные отсутствуют
4	505869.91	2227632.35	данные отсутствуют	данные отсутствуют
4	505869.91	2227632.35	данные отсутствуют	данные отсутствуют
4	505869.91	2227632.35	данные отсутствуют	данные отсутствуют
5	505769.84	2227691.26	данные отсутствуют	данные отсутствуют
5	505769.84	2227691.26	данные отсутствуют	данные отсутствуют
5	505769.84	2227691.26	данные отсутствуют	данные отсутствуют
5	505769.84	2227691.26	данные отсутствуют	данные отсутствуют
Государственный регистратор			ФГИС ЕГРН	
полное наименование должности			подпись	
			инициалы, фамилия	

М.П.

Выписка из Единого государственного реестра недвижимости об объекте недвижимости

Сведения о частях земельного участка

Земельный участок			
(вид объекта недвижимости)			
Лист №	Раздела 4.2	Всего листов раздела 4.2 :	Всего разделов: _____
18.08.2022		№ 99/2022/488356450	
Кадастровый номер:		50:13:0030417:40	

Номер точки	Координаты, м		Описание закрепления на местности	Средняя квадратическая погрешность определения координат характерных точек границы части земельного участка, м
	X	Y		
1	2	3	4	5
5	505769.84	2227691.26	данные отсутствуют	данные отсутствуют
6	505702.86	2227651.45	данные отсутствуют	данные отсутствуют
6	505702.86	2227651.45	данные отсутствуют	данные отсутствуют
6	505702.86	2227651.45	данные отсутствуют	данные отсутствуют
6	505702.86	2227651.45	данные отсутствуют	данные отсутствуют
6	505702.86	2227651.45	данные отсутствуют	данные отсутствуют
7	505688.2	2227642.83	данные отсутствуют	данные отсутствуют
7	505688.2	2227642.83	данные отсутствуют	данные отсутствуют
7	505688.2	2227642.83	данные отсутствуют	данные отсутствуют
7	505688.2	2227642.83	данные отсутствуют	данные отсутствуют
7	505688.2	2227642.83	данные отсутствуют	данные отсутствуют
7	505688.2	2227642.83	данные отсутствуют	данные отсутствуют
8	505678.95	2227637.34	данные отсутствуют	данные отсутствуют
8	505678.95	2227637.34	данные отсутствуют	данные отсутствуют
8	505678.95	2227637.34	данные отсутствуют	данные отсутствуют
8	505678.95	2227637.34	данные отсутствуют	данные отсутствуют
8	505678.95	2227637.34	данные отсутствуют	данные отсутствуют

Государственный регистратор		ФГИС ЕГРН
полное наименование должности	подпись	инициалы, фамилия

М.П.

Выписка из Единого государственного реестра недвижимости об объекте недвижимости

Сведения о частях земельного участка

Земельный участок			
(вид объекта недвижимости)			
Лист №	Раздела 4.2	Всего листов раздела 4.2 :	Всего разделов: _____
Всего листов выписки: _____			
18.08.2022 № 99/2022/488356450			
Кадастровый номер:		50:13:0030417:40	

Номер точки	Координаты, м		Описание закрепления на местности	Средняя квадратическая погрешность определения координат характерных точек границы части земельного участка, м
	X	Y		
1	2	3	4	5
8	505678.95	2227637.34	данные отсутствуют	данные отсутствуют
9	505650.06	2227622.25	данные отсутствуют	данные отсутствуют
9	505650.06	2227622.25	данные отсутствуют	данные отсутствуют
9	505650.06	2227622.25	данные отсутствуют	данные отсутствуют
10	505644.35	2227620.46	данные отсутствуют	данные отсутствуют
10	505644.35	2227620.46	данные отсутствуют	данные отсутствуют
10	505644.35	2227620.46	данные отсутствуют	данные отсутствуют
11	505637.52	2227618.31	данные отсутствуют	данные отсутствуют
11	505637.52	2227618.31	данные отсутствуют	данные отсутствуют
12	505609.07	2227613.36	данные отсутствуют	данные отсутствуют
12	505609.07	2227613.36	данные отсутствуют	данные отсутствуют
13	505595.95	2227611.64	данные отсутствуют	данные отсутствуют
13	505595.95	2227611.64	данные отсутствуют	данные отсутствуют
14	505593.63	2227611.34	данные отсутствуют	данные отсутствуют
15	505553.55	2227611.63	данные отсутствуют	данные отсутствуют
15	505553.55	2227611.63	данные отсутствуют	данные отсутствуют
16	505521.67	2227615.33	данные отсутствуют	данные отсутствуют

Государственный регистратор		ФГИС ЕГРН
полное наименование должности	подпись	инициалы, фамилия

М.П.

Раздел 4.2

Выписка из Единого государственного реестра недвижимости об объекте недвижимости

Сведения о частях земельного участка

Земельный участок			
(вид объекта недвижимости)			
Лист №	Раздела 4.2	Всего листов раздела 4.2 :	Всего разделов: _____
Всего листов выписки: _____			
18.08.2022 № 99/2022/488356450			
Кадастровый номер:		50:13:0030417:40	

Номер точки	Координаты, м		Описание закрепления на местности	Средняя квадратическая погрешность определения координат характерных точек границы части земельного участка, м
	X	Y		
1	2	3	4	5
17	505520.41	2227615.69	данные отсутствуют	данные отсутствуют
17	505520.41	2227615.69	данные отсутствуют	данные отсутствуют
18	505481.55	2227627.2	данные отсутствуют	данные отсутствуют
18	505481.55	2227627.2	данные отсутствуют	данные отсутствуют
19	505463.64	2227635.32	данные отсутствуют	данные отсутствуют
19	505463.64	2227635.32	данные отсутствуют	данные отсутствуют
20	505452.99	2227643.96	данные отсутствуют	данные отсутствуют
20	505452.99	2227643.96	данные отсутствуют	данные отсутствуют
21	505437.8	2227662.25	данные отсутствуют	данные отсутствуют
21	505437.8	2227662.25	данные отсутствуют	данные отсутствуют
22	505435.21	2227669.86	данные отсутствуют	данные отсутствуют
22	505435.21	2227669.86	данные отсутствуют	данные отсутствуют
23	505427.95	2227664.64	данные отсутствуют	данные отсутствуют
23	505427.95	2227664.64	данные отсутствуют	данные отсутствуют
24	505354.63	2227642.75	данные отсутствуют	данные отсутствуют
24	505354.63	2227642.75	данные отсутствуют	данные отсутствуют
25	505339.24	2227638.11	данные отсутствуют	данные отсутствуют

Государственный регистратор		ФГИС ЕГРН
полное наименование должности	подпись	инициалы, фамилия

М.П.

Раздел 4.2

Выписка из Единого государственного реестра недвижимости об объекте недвижимости

Сведения о частях земельного участка

Земельный участок			
(вид объекта недвижимости)			
Лист №	Раздела 4.2	Всего листов раздела 4.2 :	Всего разделов: _____
Всего листов выписки: _____			
18.08.2022 № 99/2022/488356450			
Кадастровый номер:		50:13:0030417:40	

Номер точки	Координаты, м		Описание закрепления на местности	Средняя квадратическая погрешность определения координат характерных точек границы части земельного участка, м
	X	Y		
1	2	3	4	5
25	505339.24	2227638.11	данные отсутствуют	данные отсутствуют
26	505336.39	2227643.81	данные отсутствуют	данные отсутствуют
26	505336.39	2227643.81	данные отсутствуют	данные отсутствуют
27	505323.06	2227653.8	данные отсутствуют	данные отсутствуют
27	505323.06	2227653.8	данные отсутствуют	данные отсутствуют
28	505323.05	2227653.8	данные отсутствуют	данные отсутствуют
29	505321.18	2227655.2	данные отсутствуют	данные отсутствуют
30	505297.42	2227654.26	данные отсутствуют	данные отсутствуют
31	505275.56	2227645.71	данные отсутствуют	данные отсутствуют
31	505275.56	2227645.71	данные отсутствуют	данные отсутствуют
32	505272.49	2227641.07	данные отсутствуют	данные отсутствуют
33	505260.54	2227622.93	данные отсутствуют	данные отсутствуют
33	505260.54	2227622.93	данные отсутствуют	данные отсутствуют
34	505198.75	2227604.89	данные отсутствуют	данные отсутствуют
34	505198.75	2227604.89	данные отсутствуют	данные отсутствуют
35	505089.44	2227520.34	данные отсутствуют	данные отсутствуют
35	505089.44	2227520.34	данные отсутствуют	данные отсутствуют
Государственный регистратор				ФГИС ЕГРН
полное наименование должности			подпись	инициалы, фамилия

М.П.

Раздел 4.2

Выписка из Единого государственного реестра недвижимости об объекте недвижимости

Сведения о частях земельного участка

Земельный участок			
(вид объекта недвижимости)			
Лист №	Раздела 4.2	Всего листов раздела 4.2 :	Всего листов выписки: _____
18.08.2022 № 99/2022/488356450			
Кадастровый номер:		50:13:0030417:40	

Номер точки	Координаты, м		Описание закрепления на местности	Средняя квадратическая погрешность определения координат характерных точек границы части земельного участка, м
	X	Y		
1	2	3	4	5
36	505095.15	2227508.95	данные отсутствуют	данные отсутствуют
36	505095.15	2227508.95	данные отсутствуют	данные отсутствуют
37	505091.35	2227505.14	данные отсутствуют	данные отсутствуют
37	505091.35	2227505.14	данные отсутствуют	данные отсутствуют
38	505071.24	2227492.36	данные отсутствуют	данные отсутствуют
38	505071.24	2227492.36	данные отсутствуют	данные отсутствуют
38	505071.24	2227492.36	данные отсутствуют	данные отсутствуют
38	505071.24	2227492.36	данные отсутствуют	данные отсутствуют
39	505056.94	2227483.27	данные отсутствуют	данные отсутствуют
39	505056.94	2227483.27	данные отсутствуют	данные отсутствуют
39	505056.94	2227483.27	данные отсутствуют	данные отсутствуют
39	505056.94	2227483.27	данные отсутствуют	данные отсутствуют
40	505031.16	2227472.6	данные отсутствуют	данные отсутствуют
40	505031.16	2227472.6	данные отсутствуют	данные отсутствуют
40	505031.16	2227472.6	данные отсутствуют	данные отсутствуют
40	505031.16	2227472.6	данные отсутствуют	данные отсутствуют
41	505029.37	2227471.88	данные отсутствуют	данные отсутствуют
Государственный регистратор				ФГИС ЕГРН
полное наименование должности			подпись	инициалы, фамилия

М.П.

Раздел 4.2

Выписка из Единого государственного реестра недвижимости об объекте недвижимости

Сведения о частях земельного участка

Земельный участок			
(вид объекта недвижимости)			
Лист №	Раздела 4.2	Всего листов раздела 4.2 :	Всего разделов: _____
Всего листов выписки: _____			
18.08.2022 № 99/2022/488356450			
Кадастровый номер:		50:13:0030417:40	

Номер точки	Координаты, м		Описание закрепления на местности	Средняя квадратическая погрешность определения координат характерных точек границы части земельного участка, м
	X	Y		
1	2	3	4	5
41	505029.37	2227471.88	данные отсутствуют	данные отсутствуют
41	505029.37	2227471.88	данные отсутствуют	данные отсутствуют
41	505029.37	2227471.88	данные отсутствуют	данные отсутствуют
42	505032.47	2227465	данные отсутствуют	данные отсутствуют
42	505032.47	2227465	данные отсутствуют	данные отсутствуют
42	505032.47	2227465	данные отсутствуют	данные отсутствуют
42	505032.47	2227465	данные отсутствуют	данные отсутствуют
43	505036.41	2227456.23	данные отсутствуют	данные отсутствуют
43	505036.41	2227456.23	данные отсутствуют	данные отсутствуют
43	505036.41	2227456.23	данные отсутствуют	данные отсутствуют
43	505036.41	2227456.23	данные отсутствуют	данные отсутствуют
44	505016.26	2227444.02	данные отсутствуют	данные отсутствуют
44	505016.26	2227444.02	данные отсутствуют	данные отсутствуют
44	505016.26	2227444.02	данные отсутствуют	данные отсутствуют
44	505016.26	2227444.02	данные отсутствуют	данные отсутствуют
45	504986.87	2227433.9	данные отсутствуют	данные отсутствуют
45	504986.87	2227433.9	данные отсутствуют	данные отсутствуют
Государственный регистратор				ФГИС ЕГРН
полное наименование должности			подпись	инициалы, фамилия

М.П.

Раздел 4.2

Выписка из Единого государственного реестра недвижимости об объекте недвижимости

Сведения о частях земельного участка

Земельный участок			
(вид объекта недвижимости)			
Лист №	Раздела 4.2	Всего листов раздела 4.2 :	Всего разделов: _____
18.08.2022		№ 99/2022/488356450	
Кадастровый номер:		50:13:0030417:40	

Номер точки	Координаты, м		Описание закрепления на местности	Средняя квадратическая погрешность определения координат характерных точек границы части земельного участка, м
	X	Y		
1	2	3	4	5
45	504986.87	2227433.9	данные отсутствуют	данные отсутствуют
45	504986.87	2227433.9	данные отсутствуют	данные отсутствуют
46	504955.91	2227420.22	данные отсутствуют	данные отсутствуют
46	504955.91	2227420.22	данные отсутствуют	данные отсутствуют
46	504955.91	2227420.22	данные отсутствуют	данные отсутствуют
46	504955.91	2227420.22	данные отсутствуют	данные отсутствуют
47	504936.29	2227409.53	данные отсутствуют	данные отсутствуют
47	504936.29	2227409.53	данные отсутствуют	данные отсутствуют
47	504936.29	2227409.53	данные отсутствуют	данные отсутствуют
47	504936.29	2227409.53	данные отсутствуют	данные отсутствуют
48	504927.47	2227400.86	данные отсутствуют	данные отсутствуют
48	504927.47	2227400.86	данные отсутствуют	данные отсутствуют
48	504927.47	2227400.86	данные отсутствуют	данные отсутствуют
48	504927.47	2227400.86	данные отсутствуют	данные отсутствуют
49	504919.28	2227399.53	данные отсутствуют	данные отсутствуют
49	504919.28	2227399.53	данные отсутствуют	данные отсутствуют
49	504919.28	2227399.53	данные отсутствуют	данные отсутствуют

Государственный регистратор		ФГИС ЕГРН
полное наименование должности	подпись	инициалы, фамилия

М.П.

Раздел 4.2

Выписка из Единого государственного реестра недвижимости об объекте недвижимости

Сведения о частях земельного участка

Земельный участок			
(вид объекта недвижимости)			
Лист №	Раздела 4.2	Всего листов раздела 4.2 :	Всего разделов: _____
Всего листов выписки: _____			
18.08.2022 № 99/2022/488356450			
Кадастровый номер:		50:13:0030417:40	

Номер точки	Координаты, м		Описание закрепления на местности	Средняя квадратическая погрешность определения координат характерных точек границы части земельного участка, м
	X	Y		
1	2	3	4	5
49	504919.28	2227399.53	данные отсутствуют	данные отсутствуют
50	504915.12	2227398.87	данные отсутствуют	данные отсутствуют
50	504915.12	2227398.87	данные отсутствуют	данные отсутствуют
50	504915.12	2227398.87	данные отсутствуют	данные отсутствуют
51	504900.76	2227401.5	данные отсутствуют	данные отсутствуют
51	504900.76	2227401.5	данные отсутствуют	данные отсутствуют
51	504900.76	2227401.5	данные отсутствуют	данные отсутствуют
52	504886.93	2227406.72	данные отсутствуют	данные отсутствуют
52	504886.93	2227406.72	данные отсутствуют	данные отсутствуют
52	504886.93	2227406.72	данные отсутствуют	данные отсутствуют
53	504830.63	2227424.81	данные отсутствуют	данные отсутствуют
53	504830.63	2227424.81	данные отсутствуют	данные отсутствуют
53	504830.63	2227424.81	данные отсутствуют	данные отсутствуют
54	504819.52	2227413.04	данные отсутствуют	данные отсутствуют
55	504816.48	2227409.08	данные отсутствуют	данные отсутствуют
56	504828.46	2227402.22	данные отсутствуют	данные отсутствуют
57	504846.39	2227398.21	данные отсутствуют	данные отсутствуют
Государственный регистратор				ФГИС ЕГРН
полное наименование должности			подпись	инициалы, фамилия

М.П.

Раздел 4.2

Выписка из Единого государственного реестра недвижимости об объекте недвижимости

Сведения о частях земельного участка

Земельный участок			
(вид объекта недвижимости)			
Лист №	Раздела 4.2	Всего листов раздела 4.2 :	Всего разделов: _____
Всего листов выписки: _____			
18.08.2022 № 99/2022/488356450			
Кадастровый номер:		50:13:0030417:40	

Номер точки	Координаты, м		Описание закрепления на местности	Средняя квадратическая погрешность определения координат характерных точек границы части земельного участка, м
	X	Y		
1	2	3	4	5
58	504869.44	2227395.27	данные отсутствуют	данные отсутствуют
59	504885.34	2227388.68	данные отсутствуют	данные отсутствуют
60	504894.43	2227379.68	данные отсутствуют	данные отсутствуют
60	504894.43	2227379.68	данные отсутствуют	данные отсутствуют
61	504895.11	2227379.01	данные отсутствуют	данные отсутствуют
61	504895.11	2227379.01	данные отсутствуют	данные отсутствуют
62	504907.98	2227363.71	данные отсутствуют	данные отсутствуют
62	504907.98	2227363.71	данные отсутствуют	данные отсутствуют
63	504918.74	2227361.72	данные отсутствуют	данные отсутствуют
63	504918.74	2227361.72	данные отсутствуют	данные отсутствуют
64	504932.01	2227369.46	данные отсутствуют	данные отсутствуют
64	504932.01	2227369.46	данные отсутствуют	данные отсутствуют
65	504941.69	2227378.21	данные отсутствуют	данные отсутствуют
65	504941.69	2227378.21	данные отсутствуют	данные отсутствуют
66	504947.78	2227388.99	данные отсутствуют	данные отсутствуют
66	504947.78	2227388.99	данные отсутствуют	данные отсутствуют
67	504948.79	2227391.56	данные отсутствуют	данные отсутствуют

Государственный регистратор		ФГИС ЕГРН
полное наименование должности	подпись	инициалы, фамилия

М.П.

Раздел 4.2

Выписка из Единого государственного реестра недвижимости об объекте недвижимости

Сведения о частях земельного участка

Земельный участок			
(вид объекта недвижимости)			
Лист №	Раздела 4.2	Всего листов раздела 4.2 :	Всего разделов: _____
Всего листов выписки: _____			
18.08.2022 № 99/2022/488356450			
Кадастровый номер:		50:13:0030417:40	

Номер точки	Координаты, м		Описание закрепления на местности	Средняя квадратическая погрешность определения координат характерных точек границы части земельного участка, м
	X	Y		
1	2	3	4	5
67	504948.79	2227391.56	данные отсутствуют	данные отсутствуют
68	504959	2227397.25	данные отсутствуют	данные отсутствуют
68	504959	2227397.25	данные отсутствуют	данные отсутствуют
69	504976.34	2227407.56	данные отсутствуют	данные отсутствуют
69	504976.34	2227407.56	данные отсутствуют	данные отсутствуют
70	505020.23	2227433.9	данные отсутствуют	данные отсутствуют
70	505020.23	2227433.9	данные отсутствуют	данные отсутствуют
71	505036.56	2227443.18	данные отсутствуют	данные отсутствуют
71	505036.56	2227443.18	данные отсутствуют	данные отсутствуют
72	505046.8	2227443.24	данные отсутствуют	данные отсутствуют
72	505046.8	2227443.24	данные отсутствуют	данные отсутствуют
73	505056.03	2227438.67	данные отсутствуют	данные отсутствуют
73	505056.03	2227438.67	данные отсутствуют	данные отсутствуют
74	505071.49	2227419.81	данные отсутствуют	данные отсутствуют
74	505071.49	2227419.81	данные отсутствуют	данные отсутствуют
75	505073.85	2227416.08	данные отсутствуют	данные отсутствуют
75	505073.85	2227416.08	данные отсутствуют	данные отсутствуют
Государственный регистратор				ФГИС ЕГРН
полное наименование должности			подпись	инициалы, фамилия

М.П.

Выписка из Единого государственного реестра недвижимости об объекте недвижимости

Сведения о частях земельного участка

Земельный участок			
(вид объекта недвижимости)			
Лист №	Раздела 4.2	Всего листов раздела 4.2 :	Всего разделов: _____
18.08.2022		№ 99/2022/488356450	
Кадастровый номер:		50:13:0030417:40	

Номер точки	Координаты, м		Описание закрепления на местности	Средняя квадратическая погрешность определения координат характерных точек границы части земельного участка, м
	X	Y		
1	2	3	4	5
76	505093.83	2227384.45	данные отсутствуют	данные отсутствуют
76	505093.83	2227384.45	данные отсутствуют	данные отсутствуют
77	505110.17	2227358.58	данные отсутствуют	данные отсутствуют
77	505110.17	2227358.58	данные отсутствуют	данные отсутствуют
78	505123.05	2227342.28	данные отсутствуют	данные отсутствуют
78	505123.05	2227342.28	данные отсутствуют	данные отсутствуют
79	505139.99	2227332.11	данные отсутствуют	данные отсутствуют
79	505139.99	2227332.11	данные отсутствуют	данные отсутствуют
79	505139.99	2227332.11	данные отсутствуют	данные отсутствуют
79	505139.99	2227332.11	данные отсутствуют	данные отсутствуют
80	505141.37	2227331.85	данные отсутствуют	данные отсутствуют
80	505141.37	2227331.85	данные отсутствуют	данные отсутствуют
80	505141.37	2227331.85	данные отсутствуют	данные отсутствуют
80	505141.37	2227331.85	данные отсутствуют	данные отсутствуют
80	505141.37	2227331.85	данные отсутствуют	данные отсутствуют
81	505166.63	2227327.14	данные отсутствуют	данные отсутствуют
81	505166.63	2227327.14	данные отсутствуют	данные отсутствуют

Государственный регистратор		ФГИС ЕГРН
полное наименование должности	подпись	инициалы, фамилия

М.П.

Выписка из Единого государственного реестра недвижимости об объекте недвижимости

Сведения о частях земельного участка

Земельный участок			
(вид объекта недвижимости)			
Лист №	Раздела 4.2	Всего листов раздела 4.2 :	Всего разделов: _____
Всего листов выписки: _____			
18.08.2022 № 99/2022/488356450			
Кадастровый номер:		50:13:0030417:40	

Номер точки	Координаты, м		Описание закрепления на местности	Средняя квадратическая погрешность определения координат характерных точек границы части земельного участка, м
	X	Y		
1	2	3	4	5
81	505166.63	2227327.14	данные отсутствуют	данные отсутствуют
82	505189.65	2227329.3	данные отсутствуют	данные отсутствуют
82	505189.65	2227329.3	данные отсутствуют	данные отсутствуют
82	505189.65	2227329.3	данные отсутствуют	данные отсутствуют
83	505200.82	2227336.26	данные отсутствуют	данные отсутствуют
83	505200.82	2227336.26	данные отсутствуют	данные отсутствуют
83	505200.82	2227336.26	данные отсутствуют	данные отсутствуют
84	505213.63	2227344.26	данные отсутствуют	данные отсутствуют
84	505213.63	2227344.26	данные отсутствуют	данные отсутствуют
85	505232.53	2227351.53	данные отсутствуют	данные отсутствуют
85	505232.53	2227351.53	данные отсутствуют	данные отсутствуют
86	505237.86	2227350.65	данные отсутствуют	данные отсутствуют
86	505237.86	2227350.65	данные отсутствуют	данные отсутствуют
87	505242.8	2227345.95	данные отсутствуют	данные отсутствуют
87	505242.8	2227345.95	данные отсутствуют	данные отсутствуют
88	505249.69	2227348.05	данные отсутствуют	данные отсутствуют
88	505249.69	2227348.05	данные отсутствуют	данные отсутствуют
Государственный регистратор				ФГИС ЕГРН
полное наименование должности			подпись	инициалы, фамилия

М.П.

Выписка из Единого государственного реестра недвижимости об объекте недвижимости

Сведения о частях земельного участка

Земельный участок			
(вид объекта недвижимости)			
Лист №	Раздела 4.2	Всего листов раздела 4.2 :	Всего разделов: _____
Всего листов выписки: _____			
18.08.2022 № 99/2022/488356450			
Кадастровый номер:		50:13:0030417:40	

Номер точки	Координаты, м		Описание закрепления на местности	Средняя квадратическая погрешность определения координат характерных точек границы части земельного участка, м
	X	Y		
1	2	3	4	5
89	505255.05	2227351.11	данные отсутствуют	данные отсутствуют
89	505255.05	2227351.11	данные отсутствуют	данные отсутствуют
90	505264.76	2227354.74	данные отсутствуют	данные отсутствуют
90	505264.76	2227354.74	данные отсутствуют	данные отсутствуют
91	505271.13	2227357.08	данные отсутствуют	данные отсутствуют
91	505271.13	2227357.08	данные отсутствуют	данные отсутствуют
92	505272.41	2227358.2	данные отсутствуют	данные отсутствуют
92	505272.41	2227358.2	данные отсутствуют	данные отсутствуют
93	505278.53	2227363.52	данные отсутствуют	данные отсутствуют
94	505286.02	2227374.05	данные отсутствуют	данные отсутствуют
95	505290.21	2227383.53	данные отсутствуют	данные отсутствуют
96	505290.7	2227400.87	данные отсутствуют	данные отсутствуют
96	505290.7	2227400.87	данные отсутствуют	данные отсутствуют
96	505290.7	2227400.87	данные отсутствуют	данные отсутствуют
97	505290.06	2227413.22	данные отсутствуют	данные отсутствуют
97	505290.06	2227413.22	данные отсутствуют	данные отсутствуют
97	505290.06	2227413.22	данные отсутствуют	данные отсутствуют

Государственный регистратор		ФГИС ЕГРН
полное наименование должности	подпись	инициалы, фамилия

М.П.

Выписка из Единого государственного реестра недвижимости об объекте недвижимости

Сведения о частях земельного участка

Земельный участок			
(вид объекта недвижимости)			
Лист №	Раздела 4.2	Всего листов раздела 4.2 :	Всего разделов: _____
Всего листов выписки: _____			
18.08.2022 № 99/2022/488356450			
Кадастровый номер:		50:13:0030417:40	

Номер точки	Координаты, м		Описание закрепления на местности	Средняя квадратическая погрешность определения координат характерных точек границы части земельного участка, м
	X	Y		
1	2	3	4	5
98	505286.26	2227421.13	данные отсутствуют	данные отсутствуют
98	505286.26	2227421.13	данные отсутствуют	данные отсутствуют
98	505286.26	2227421.13	данные отсутствуют	данные отсутствуют
99	505263.8	2227451.71	данные отсутствуют	данные отсутствуют
99	505263.8	2227451.71	данные отсутствуют	данные отсутствуют
99	505263.8	2227451.71	данные отсутствуют	данные отсутствуют
100	505255.07	2227481.33	данные отсутствуют	данные отсутствуют
100	505255.07	2227481.33	данные отсутствуют	данные отсутствуют
100	505255.07	2227481.33	данные отсутствуют	данные отсутствуют
101	505249.66	2227496.9	данные отсутствуют	данные отсутствуют
102	505247.46	2227505.65	данные отсутствуют	данные отсутствуют
103	505242.39	2227517.33	данные отсутствуют	данные отсутствуют
103	505242.39	2227517.33	данные отсутствуют	данные отсутствуют
103	505242.39	2227517.33	данные отсутствуют	данные отсутствуют
104	505246.92	2227533.22	данные отсутствуют	данные отсутствуют
104	505246.92	2227533.22	данные отсутствуют	данные отсутствуют
104	505246.92	2227533.22	данные отсутствуют	данные отсутствуют

Государственный регистратор		ФГИС ЕГРН	
полное наименование должности		подпись	
		инициалы, фамилия	

М.П.

Раздел 4.2

Выписка из Единого государственного реестра недвижимости об объекте недвижимости

Сведения о частях земельного участка

Земельный участок			
(вид объекта недвижимости)			
Лист №	Раздела 4.2	Всего листов раздела 4.2 :	Всего разделов: _____
Всего листов выписки: _____			
18.08.2022 № 99/2022/488356450			
Кадастровый номер:		50:13:0030417:40	

Номер точки	Координаты, м		Описание закрепления на местности	Средняя квадратическая погрешность определения координат характерных точек границы части земельного участка, м
	X	Y		
1	2	3	4	5
105	505254.53	2227539.73	данные отсутствуют	данные отсутствуют
106	505258.13	2227545.57	данные отсутствуют	данные отсутствуют
107	505267.29	2227547.28	данные отсутствуют	данные отсутствуют
108	505276.53	2227549.23	данные отсутствуют	данные отсутствуют
109	505304.18	2227546.81	данные отсутствуют	данные отсутствуют
110	505329.84	2227531.58	данные отсутствуют	данные отсутствуют
111	505377.57	2227506.75	данные отсутствуют	данные отсутствуют
112	505390.9	2227501.18	данные отсутствуют	данные отсутствуют
113	505432.84	2227509.07	данные отсутствуют	данные отсутствуют
114	505458.9	2227517.4	данные отсутствуют	данные отсутствуют
115	505482.36	2227532.36	данные отсутствуют	данные отсутствуют
116	505502.29	2227539.1	данные отсутствуют	данные отсутствуют
117	505542.16	2227549.54	данные отсутствуют	данные отсутствуют
118	505565.17	2227555.29	данные отсутствуют	данные отсутствуют
119	505581.04	2227552.8	данные отсутствуют	данные отсутствуют
120	505605.15	2227542.17	данные отсутствуют	данные отсутствуют
121	505628.19	2227541.26	данные отсутствуют	данные отсутствуют
Государственный регистратор				ФГИС ЕГРН
полное наименование должности			подпись	инициалы, фамилия

М.П.

Выписка из Единого государственного реестра недвижимости об объекте недвижимости

Сведения о частях земельного участка

Земельный участок			
(вид объекта недвижимости)			
Лист №	Раздела 4.2	Всего листов раздела 4.2 :	Всего разделов: _____
Всего листов выписки: _____			
18.08.2022 № 99/2022/488356450			
Кадастровый номер:		50:13:0030417:40	

Номер точки	Координаты, м		Описание закрепления на местности	Средняя квадратическая погрешность определения координат характерных точек границы части земельного участка, м
	X	Y		
1	2	3	4	5
122	505658.22	2227555.22	данные отсутствуют	данные отсутствуют
122	505658.22	2227555.22	данные отсутствуют	данные отсутствуют
123	505659.34	2227555.75	данные отсутствуют	данные отсутствуют
123	505659.34	2227555.75	данные отсутствуют	данные отсутствуют
124	505677.53	2227567.18	данные отсутствуют	данные отсутствуют
124	505677.53	2227567.18	данные отсутствуют	данные отсутствуют
125	505685.33	2227576.86	данные отсутствуют	данные отсутствуют
125	505685.33	2227576.86	данные отсутствуют	данные отсутствуют
126	505693.43	2227595.83	данные отсутствуют	данные отсутствуют
126	505693.43	2227595.83	данные отсутствуют	данные отсутствуют
126	505693.43	2227595.83	данные отсутствуют	данные отсутствуют
126	505693.43	2227595.83	данные отсутствуют	данные отсутствуют
127	505700.52	2227604.46	данные отсутствуют	данные отсутствуют
127	505700.52	2227604.46	данные отсутствуют	данные отсутствуют
128	505704.59	2227615.87	данные отсутствуют	данные отсутствуют
128	505704.59	2227615.87	данные отсутствуют	данные отсутствуют
128	505704.59	2227615.87	данные отсутствуют	данные отсутствуют

Государственный регистратор		ФГИС ЕГРН
полное наименование должности	подпись	инициалы, фамилия

М.П.

Выписка из Единого государственного реестра недвижимости об объекте недвижимости

Сведения о частях земельного участка

Земельный участок			
(вид объекта недвижимости)			
Лист №	Раздела 4.2	Всего листов раздела 4.2 :	Всего разделов: _____
Всего листов выписки: _____			
18.08.2022 № 99/2022/488356450			
Кадастровый номер:		50:13:0030417:40	

Номер точки	Координаты, м		Описание закрепления на местности	Средняя квадратическая погрешность определения координат характерных точек границы части земельного участка, м
	X	Y		
1	2	3	4	5
128	505704.59	2227615.87	данные отсутствуют	данные отсутствуют
129	505710.64	2227622.79	данные отсутствуют	данные отсутствуют
129	505710.64	2227622.79	данные отсутствуют	данные отсутствуют
129	505710.64	2227622.79	данные отсутствуют	данные отсутствуют
129	505710.64	2227622.79	данные отсутствуют	данные отсутствуют
130	505718.96	2227632.31	данные отсутствуют	данные отсутствуют
131	505727.82	2227647.56	данные отсутствуют	данные отсутствуют
132	505735	2227659.18	данные отсутствуют	данные отсутствуют
133	505748.87	2227665.73	данные отсутствуют	данные отсутствуют
134	505763.69	2227668.87	данные отсутствуют	данные отсутствуют
135	505772.91	2227668.91	данные отсутствуют	данные отсутствуют
136	505789.83	2227661.33	данные отсутствуют	данные отсутствуют
137	505803.7	2227653.21	данные отсутствуют	данные отсутствуют
138	505816.07	2227636.38	данные отсутствуют	данные отсутствуют
139	505830.55	2227605.22	данные отсутствуют	данные отсутствуют
140	505847.57	2227578.18	данные отсутствуют	данные отсутствуют
141	505851.69	2227560.73	данные отсутствуют	данные отсутствуют
Государственный регистратор				ФГИС ЕГРН
полное наименование должности			подпись	инициалы, фамилия

М.П.

Раздел 4.2

Выписка из Единого государственного реестра недвижимости об объекте недвижимости

Сведения о частях земельного участка

Земельный участок			
(вид объекта недвижимости)			
Лист №	Раздела 4.2	Всего листов раздела 4.2 :	Всего разделов: _____
18.08.2022		№ 99/2022/488356450	
Кадастровый номер:		50:13:0030417:40	

Номер точки	Координаты, м		Описание закрепления на местности	Средняя квадратическая погрешность определения координат характерных точек границы части земельного участка, м
	X	Y		
1	2	3	4	5
142	505853.85	2227551.6	данные отсутствуют	данные отсутствуют
143	505866.23	2227532.72	данные отсутствуют	данные отсутствуют
144	505874.07	2227525.57	данные отсутствуют	данные отсутствуют
145	505892.45	2227508.8	данные отсутствуют	данные отсутствуют
146	505905.24	2227508.87	данные отсутствуют	данные отсутствуют
147	505921.59	2227515.08	данные отсутствуют	данные отсутствуют
148	505943.62	2227511.11	данные отсутствуют	данные отсутствуют
149	505967.2	2227503.02	данные отсутствуют	данные отсутствуют
150	505977.48	2227494.38	данные отсутствуют	данные отсутствуют
151	505981.65	2227479.55	данные отсутствуют	данные отсутствуют
152	505984.8	2227463.71	данные отсутствуют	данные отсутствуют
153	505986.89	2227455.01	данные отсутствуют	данные отсутствуют
154	505998.68	2227452	данные отсутствуют	данные отсутствуют
154	505998.68	2227452	данные отсутствуют	данные отсутствуют
154	505998.68	2227452	данные отсутствуют	данные отсутствуют
155	506001.37	2227451.85	данные отсутствуют	данные отсутствуют
155	506001.37	2227451.85	данные отсутствуют	данные отсутствуют
Государственный регистратор				ФГИС ЕГРН
полное наименование должности			подпись	инициалы, фамилия

М.П.

Выписка из Единого государственного реестра недвижимости об объекте недвижимости

Сведения о частях земельного участка

Земельный участок			
(вид объекта недвижимости)			
Лист №	Раздела 4.2	Всего листов раздела 4.2 :	Всего разделов: _____
Всего листов выписки: _____			
18.08.2022 № 99/2022/488356450			
Кадастровый номер:		50:13:0030417:40	

Номер точки	Координаты, м		Описание закрепления на местности	Средняя квадратическая погрешность определения координат характерных точек границы части земельного участка, м
	X	Y		
1	2	3	4	5
155	506001.37	2227451.85	данные отсутствуют	данные отсутствуют
155	506001.37	2227451.85	данные отсутствуют	данные отсутствуют
156	506015.06	2227451.07	данные отсутствуют	данные отсутствуют
156	506015.06	2227451.07	данные отсутствуют	данные отсутствуют
156	506015.06	2227451.07	данные отсутствуют	данные отсутствуют
156	506015.06	2227451.07	данные отсутствуют	данные отсутствуют
156	506015.06	2227451.07	данные отсутствуют	данные отсутствуют
157	506027.32	2227456.24	данные отсутствуют	данные отсутствуют
157	506027.32	2227456.24	данные отсутствуют	данные отсутствуют
157	506027.32	2227456.24	данные отсутствуют	данные отсутствуют
157	506027.32	2227456.24	данные отсутствуют	данные отсутствуют
158	506027.58	2227456.58	данные отсутствуют	данные отсутствуют
158	506027.58	2227456.58	данные отсутствуют	данные отсутствуют
158	506027.58	2227456.58	данные отсутствуют	данные отсутствуют
158	506027.58	2227456.58	данные отсутствуют	данные отсутствуют
159	506043.08	2227476.28	данные отсутствуют	данные отсутствуют
160	506067.04	2227495.85	данные отсутствуют	данные отсутствуют
161	506078.69	2227520.98	данные отсутствуют	данные отсутствуют
Государственный регистратор				ФГИС ЕГРН
полное наименование должности			подпись	инициалы, фамилия

М.П.

Раздел 4.2

Выписка из Единого государственного реестра недвижимости об объекте недвижимости

Сведения о частях земельного участка

Земельный участок			
(вид объекта недвижимости)			
Лист №	Раздела 4.2	Всего листов раздела 4.2 :	Всего листов выписки: _____
18.08.2022 № 99/2022/488356450			
Кадастровый номер:		50:13:0030417:40	

Номер точки	Координаты, м		Описание закрепления на местности	Средняя квадратическая погрешность определения координат характерных точек границы части земельного участка, м
	X	Y		
1	2	3	4	5
162	506083.68	2227545.07	данные отсутствуют	данные отсутствуют
163	506078.49	2227561.42	данные отсутствуют	данные отсутствуют
164	506075.25	2227568.2	данные отсутствуют	данные отсутствуют
165	506070.09	2227575.9	данные отсутствуют	данные отсутствуют
166	506067.41	2227580.46	данные отсутствуют	данные отсутствуют
166	506067.41	2227580.46	данные отсутствуют	данные отсутствуют
166	506067.41	2227580.46	данные отсутствуют	данные отсутствуют
167	506068.54	2227596.4	данные отсутствуют	данные отсутствуют
167	506068.54	2227596.4	данные отсутствуют	данные отсутствуют
167	506068.54	2227596.4	данные отсутствуют	данные отсутствуют
168	506072.76	2227612.68	данные отсутствуют	данные отсутствуют
168	506072.76	2227612.68	данные отсутствуют	данные отсутствуют
168	506072.76	2227612.68	данные отсутствуют	данные отсутствуют
169	506078.8	2227620.1	данные отсутствуют	данные отсутствуют
169	506078.8	2227620.1	данные отсутствуют	данные отсутствуют
169	506078.8	2227620.1	данные отсутствуют	данные отсутствуют
170	506083.25	2227632.58	данные отсутствуют	данные отсутствуют
Государственный регистратор				ФГИС ЕГРН
полное наименование должности			подпись	инициалы, фамилия

М.П.

Раздел 4.2

Выписка из Единого государственного реестра недвижимости об объекте недвижимости

Сведения о частях земельного участка

Земельный участок			
(вид объекта недвижимости)			
Лист №	Раздела 4.2	Всего листов раздела 4.2 :	Всего разделов: _____
Всего листов выписки: _____			
18.08.2022 № 99/2022/488356450			
Кадастровый номер:		50:13:0030417:40	

Номер точки	Координаты, м		Описание закрепления на местности	Средняя квадратическая погрешность определения координат характерных точек границы части земельного участка, м
	X	Y		
1	2	3	4	5
170	506083.25	2227632.58	данные отсутствуют	данные отсутствуют
170	506083.25	2227632.58	данные отсутствуют	данные отсутствуют
171	506089.53	2227646.47	данные отсутствуют	данные отсутствуют
172	506092.82	2227663.34	данные отсутствуют	данные отсутствуют
172	506092.82	2227663.34	данные отсутствуют	данные отсутствуют
172	506092.82	2227663.34	данные отсутствуют	данные отсутствуют
173	506103.09	2227685.39	данные отсутствуют	данные отсутствуют
174	506109.51	2227703.85	данные отсутствуют	данные отсутствуют
174	506109.51	2227703.85	данные отсутствуют	данные отсутствуют
174	506109.51	2227703.85	данные отсутствуют	данные отсутствуют
175	506133.85	2227749.01	данные отсутствуют	данные отсутствуют
176	506144.54	2227759.81	данные отсутствуют	данные отсутствуют
177	506157.31	2227767.55	данные отсутствуют	данные отсутствуют
178	506173.69	2227766.62	данные отсутствуют	данные отсутствуют
179	506181.89	2227762.57	данные отсутствуют	данные отсутствуют
180	506188.12	2227747.24	данные отсутствуют	данные отсутствуют
181	506185.63	2227731.88	данные отсутствуют	данные отсутствуют
Государственный регистратор				ФГИС ЕГРН
полное наименование должности			подпись	инициалы, фамилия

М.П.

Раздел 4.2

Выписка из Единого государственного реестра недвижимости об объекте недвижимости

Сведения о частях земельного участка

Земельный участок			
(вид объекта недвижимости)			
Лист №	Раздела 4.2	Всего листов раздела 4.2 :	Всего разделов: _____
Всего листов выписки: _____			
18.08.2022 № 99/2022/488356450			
Кадастровый номер:		50:13:0030417:40	

Номер точки	Координаты, м		Описание закрепления на местности	Средняя квадратическая погрешность определения координат характерных точек границы части земельного участка, м
	X	Y		
1	2	3	4	5
182	506186.71	2227720.62	данные отсутствуют	данные отсутствуют
183	506199.11	2227696.11	данные отсутствуют	данные отсутствуют
184	506231.99	2227673.75	данные отсутствуют	данные отсутствуют
185	506277.58	2227664.76	данные отсутствуют	данные отсутствуют
185	506277.58	2227664.76	данные отсутствуют	данные отсутствуют
185	506277.58	2227664.76	данные отсутствуют	данные отсутствуют
186	506308.82	2227661.34	данные отсутствуют	данные отсутствуют
187	506330.61	2227666.55	данные отсутствуют	данные отсутствуют
188	506332.85	2227667.09	данные отсутствуют	данные отсутствуют
189	506350.18	2227680.99	данные отсутствуют	данные отсутствуют
190	506356.5	2227688.94	данные отсутствуют	данные отсутствуют
191	506364.92	2227699.49	данные отсутствуют	данные отсутствуют
192	506380.65	2227729.28	данные отсутствуют	данные отсутствуют
192	506380.65	2227729.28	данные отсутствуют	данные отсутствуют
192	506380.65	2227729.28	данные отсутствуют	данные отсутствуют
193	506392.04	2227804.05	данные отсутствуют	данные отсутствуют
194	506396.97	2227843.99	данные отсутствуют	данные отсутствуют
Государственный регистратор				ФГИС ЕГРН
полное наименование должности			подпись	инициалы, фамилия

М.П.

Выписка из Единого государственного реестра недвижимости об объекте недвижимости

Сведения о частях земельного участка

Земельный участок			
(вид объекта недвижимости)			
Лист №	Раздела 4.2	Всего листов раздела 4.2 :	Всего разделов: _____
Всего листов выписки: _____			
18.08.2022 № 99/2022/488356450			
Кадастровый номер:		50:13:0030417:40	

Номер точки	Координаты, м		Описание закрепления на местности	Средняя квадратическая погрешность определения координат характерных точек границы части земельного участка, м
	X	Y		
1	2	3	4	5
194	506396.97	2227843.99	данные отсутствуют	данные отсутствуют
194	506396.97	2227843.99	данные отсутствуют	данные отсутствуют
195	506404.18	2227900.2	данные отсутствуют	данные отсутствуют
195	506404.18	2227900.2	данные отсутствуют	данные отсутствуют
195	506404.18	2227900.2	данные отсутствуют	данные отсутствуют
196	506375.55	2227898.03	данные отсутствуют	данные отсутствуют
196	506375.55	2227898.03	данные отсутствуют	данные отсутствуют
196	506375.55	2227898.03	данные отсутствуют	данные отсутствуют
196	506375.55	2227898.03	данные отсутствуют	данные отсутствуют
196	506375.55	2227898.03	данные отсутствуют	данные отсутствуют
197	506348.2	2227895.89	данные отсутствуют	данные отсутствуют
197	506348.2	2227895.89	данные отсутствуют	данные отсутствуют
197	506348.2	2227895.89	данные отсутствуют	данные отсутствуют
198	506330.56	2227894.63	данные отсутствуют	данные отсутствуют
199	506142.5	2227880.06	данные отсутствуют	данные отсутствуют
200	506125.42	2227878.75	данные отсутствуют	данные отсутствуют
Государственный регистратор				ФГИС ЕГРН
полное наименование должности			подпись	инициалы, фамилия

М.П.

Выписка из Единого государственного реестра недвижимости об объекте недвижимости

Сведения о частях земельного участка

Земельный участок			
(вид объекта недвижимости)			
Лист №	Раздела 4.2	Всего листов раздела 4.2 :	Всего разделов: _____
Всего листов выписки: _____			
18.08.2022 № 99/2022/488356450			
Кадастровый номер:		50:13:0030417:40	

Номер точки	Координаты, м		Описание закрепления на местности	Средняя квадратическая погрешность определения координат характерных точек границы части земельного участка, м
	X	Y		
1	2	3	4	5
201	506102.53	2227873.28	данные отсутствуют	данные отсутствуют
201	506102.53	2227873.28	данные отсутствуют	данные отсутствуют
201	506102.53	2227873.28	данные отсутствуют	данные отсутствуют
202	506095.95	2227834.63	данные отсутствуют	данные отсутствуют
203	506095.95	2227817.55	данные отсутствуют	данные отсутствуют
204	506121.6	2227819.45	данные отсутствуют	данные отсутствуют
205	506126.35	2227840.34	данные отсутствуют	данные отсутствуют
206	506153.89	2227834.63	данные отсутствуют	данные отсутствуют
206	506153.89	2227834.63	данные отсутствуют	данные отсутствуют
206	506153.89	2227834.63	данные отсутствуют	данные отсутствуют
207	506149.63	2227821.87	данные отсутствуют	данные отсутствуют
207	506149.63	2227821.87	данные отсутствуют	данные отсутствуют
207	506149.63	2227821.87	данные отсутствуют	данные отсутствуют
207	506149.63	2227821.87	данные отсутствуют	данные отсутствуют
208	506144.39	2227806.14	данные отсутствуют	данные отсутствуют
208	506144.39	2227806.14	данные отсутствуют	данные отсутствуют
Государственный регистратор				ФГИС ЕГРН
полное наименование должности			подпись	инициалы, фамилия

М.П.

Выписка из Единого государственного реестра недвижимости об объекте недвижимости

Сведения о частях земельного участка

Земельный участок			
(вид объекта недвижимости)			
Лист №	Раздела 4.2	Всего листов раздела 4.2 :	Всего разделов: _____
Всего листов выписки: _____			
18.08.2022 № 99/2022/488356450			
Кадастровый номер:		50:13:0030417:40	

Номер точки	Координаты, м		Описание закрепления на местности	Средняя квадратическая погрешность определения координат характерных точек границы части земельного участка, м
	X	Y		
1	2	3	4	5
208	506144.39	2227806.14	данные отсутствуют	данные отсутствуют
209	506146.07	2227801.33	данные отсутствуют	данные отсутствуют
209	506146.07	2227801.33	данные отсутствуют	данные отсутствуют
209	506146.07	2227801.33	данные отсутствуют	данные отсутствуют
210	506151.99	2227784.3	данные отсутствуют	данные отсутствуют
210	506151.99	2227784.3	данные отсутствуют	данные отсутствуют
210	506151.99	2227784.3	данные отсутствуют	данные отсутствуют
210	506151.99	2227784.3	данные отсутствуют	данные отсутствуют
210	506151.99	2227784.3	данные отсутствуют	данные отсутствуют
211	506125.4	2227771.95	данные отсутствуют	данные отсутствуют
211	506125.4	2227771.95	данные отсутствуют	данные отсутствуют
211	506125.4	2227771.95	данные отсутствуют	данные отсутствуют
212	506109.25	2227745.35	данные отсутствуют	данные отсутствуют
212	506109.25	2227745.35	данные отсутствуют	данные отсутствуют
212	506109.25	2227745.35	данные отсутствуют	данные отсутствуют
213	506088.36	2227722.56	данные отсутствуют	данные отсутствуют
213	506088.36	2227722.56	данные отсутствуют	данные отсутствуют
Государственный регистратор				ФГИС ЕГРН
полное наименование должности			подпись	инициалы, фамилия

М.П.

Выписка из Единого государственного реестра недвижимости об объекте недвижимости

Сведения о частях земельного участка

Земельный участок			
(вид объекта недвижимости)			
Лист №	Раздела 4.2	Всего листов раздела 4.2 :	Всего разделов: _____
Всего листов выписки: _____			
18.08.2022 № 99/2022/488356450			
Кадастровый номер:		50:13:0030417:40	

Номер точки	Координаты, м		Описание закрепления на местности	Средняя квадратическая погрешность определения координат характерных точек границы части земельного участка, м
	X	Y		
1	2	3	4	5
213	506088.36	2227722.56	данные отсутствуют	данные отсутствуют
214	506080.76	2227668.44	данные отсутствуют	данные отсутствуют
214	506080.76	2227668.44	данные отсутствуют	данные отсутствуют
214	506080.76	2227668.44	данные отсутствуют	данные отсутствуют
215	506068.41	2227638.99	данные отсутствуют	данные отсутствуют
215	506068.41	2227638.99	данные отсутствуют	данные отсутствуют
215	506068.41	2227638.99	данные отсутствуют	данные отсутствуют
216	506058.91	2227586.75	данные отсутствуют	данные отсутствуют
216	506058.91	2227586.75	данные отсутствуют	данные отсутствуют
216	506058.91	2227586.75	данные отсутствуют	данные отсутствуют
217	506064.61	2227556.37	данные отсутствуют	данные отсутствуют
217	506064.61	2227556.37	данные отсутствуют	данные отсутствуют
217	506064.61	2227556.37	данные отсутствуют	данные отсутствуют
218	506042.77	2227501.27	данные отсутствуют	данные отсутствуют
218	506042.77	2227501.27	данные отсутствуют	данные отсутствуют
218	506042.77	2227501.27	данные отсутствуют	данные отсутствуют
219	505222.46	2227378.72	данные отсутствуют	данные отсутствуют
Государственный регистратор				ФГИС ЕГРН
полное наименование должности			подпись	инициалы, фамилия

М.П.

Раздел 4.2

Выписка из Единого государственного реестра недвижимости об объекте недвижимости

Сведения о частях земельного участка

Земельный участок			
(вид объекта недвижимости)			
Лист №	Раздела 4.2	Всего листов раздела 4.2 :	Всего разделов: _____
18.08.2022		№ 99/2022/488356450	
Кадастровый номер:		50:13:0030417:40	

Номер точки	Координаты, м		Описание закрепления на местности	Средняя квадратическая погрешность определения координат характерных точек границы части земельного участка, м
	X	Y		
1	2	3	4	5
219	505222.46	2227378.72	данные отсутствуют	данные отсутствуют
219	505222.46	2227378.72	данные отсутствуют	данные отсутствуют
219	505222.46	2227378.72	данные отсутствуют	данные отсутствуют
220	505187.96	2227356.94	данные отсутствуют	данные отсутствуют
220	505187.96	2227356.94	данные отсутствуют	данные отсутствуют
220	505187.96	2227356.94	данные отсутствуют	данные отсутствуют
220	505187.96	2227356.94	данные отсутствуют	данные отсутствуют
221	505167.99	2227349.23	данные отсутствуют	данные отсутствуют
221	505167.99	2227349.23	данные отсутствуют	данные отсутствуют
221	505167.99	2227349.23	данные отсутствуют	данные отсутствуют
221	505167.99	2227349.23	данные отсутствуют	данные отсутствуют
222	505128.54	2227361.77	данные отсутствуют	данные отсутствуют
222	505128.54	2227361.77	данные отсутствуют	данные отсутствуют
222	505128.54	2227361.77	данные отсутствуют	данные отсутствуют
222	505128.54	2227361.77	данные отсутствуют	данные отсутствуют
223	505140.32	2227385.84	данные отсутствуют	данные отсутствуют
223	505140.32	2227385.84	данные отсутствуют	данные отсутствуют
Государственный регистратор				ФГИС ЕГРН
полное наименование должности			подпись	инициалы, фамилия

М.П.

Выписка из Единого государственного реестра недвижимости об объекте недвижимости

Сведения о частях земельного участка

Земельный участок			
(вид объекта недвижимости)			
Лист №	Раздела 4.2	Всего листов раздела 4.2 :	Всего разделов: _____
18.08.2022		№ 99/2022/488356450	
Кадастровый номер:		50:13:0030417:40	

Номер точки	Координаты, м		Описание закрепления на местности	Средняя квадратическая погрешность определения координат характерных точек границы части земельного участка, м
	X	Y		
1	2	3	4	5
223	505140.32	2227385.84	данные отсутствуют	данные отсутствуют
223	505140.32	2227385.84	данные отсутствуют	данные отсутствуют
224	505130.01	2227394.95	данные отсутствуют	данные отсутствуют
224	505130.01	2227394.95	данные отсутствуют	данные отсутствуют
224	505130.01	2227394.95	данные отсутствуют	данные отсутствуют
224	505130.01	2227394.95	данные отсутствуют	данные отсутствуют
225	505120.91	2227405.25	данные отсутствуют	данные отсутствуют
225	505120.91	2227405.25	данные отсутствуют	данные отсутствуют
226	505095.8	2227433.68	данные отсутствуют	данные отсутствуют
226	505095.8	2227433.68	данные отсутствуют	данные отсутствуют
226	505095.8	2227433.68	данные отсутствуют	данные отсутствуют
226	505095.8	2227433.68	данные отсутствуют	данные отсутствуют
227	505082.21	2227449.08	данные отсутствуют	данные отсутствуют
227	505082.21	2227449.08	данные отсутствуют	данные отсутствуют
228	505079.67	2227451.94	данные отсутствуют	данные отсутствуют
228	505079.67	2227451.94	данные отсутствуют	данные отсутствуют
228	505079.67	2227451.94	данные отсутствуют	данные отсутствуют

Государственный регистратор		ФГИС ЕГРН
полное наименование должности	подпись	инициалы, фамилия

М.П.

Раздел 4.2

Выписка из Единого государственного реестра недвижимости об объекте недвижимости

Сведения о частях земельного участка

Земельный участок			
(вид объекта недвижимости)			
Лист №	Раздела 4.2	Всего листов раздела 4.2 :	Всего разделов: _____
Всего листов выписки: _____			
18.08.2022 № 99/2022/488356450			
Кадастровый номер:		50:13:0030417:40	

Номер точки	Координаты, м		Описание закрепления на местности	Средняя квадратическая погрешность определения координат характерных точек границы части земельного участка, м
	X	Y		
1	2	3	4	5
228	505079.67	2227451.94	данные отсутствуют	данные отсутствуют
229	505081.3	2227453.12	данные отсутствуют	данные отсутствуют
229	505081.3	2227453.12	данные отсутствуют	данные отсутствуют
229	505081.3	2227453.12	данные отсутствуют	данные отсутствуют
229	505081.3	2227453.12	данные отсутствуют	данные отсутствуют
230	505102.63	2227468.35	данные отсутствуют	данные отсутствуют
230	505102.63	2227468.35	данные отсутствуют	данные отсутствуют
231	505189	2227530.04	данные отсутствуют	данные отсутствуют
231	505189	2227530.04	данные отсутствуют	данные отсутствуют
231	505189	2227530.04	данные отсутствуют	данные отсутствуют
232	505225.94	2227556.43	данные отсутствуют	данные отсутствуют
232	505225.94	2227556.43	данные отсутствуют	данные отсутствуют
232	505225.94	2227556.43	данные отсутствуют	данные отсутствуют
232	505225.94	2227556.43	данные отсутствуют	данные отсутствуют
233	505234.89	2227541.53	данные отсутствуют	данные отсутствуют
233	505234.89	2227541.53	данные отсутствуют	данные отсутствуют
234	505237.35	2227537.43	данные отсутствуют	данные отсутствуют

Государственный регистратор		ФГИС ЕГРН
полное наименование должности	подпись	инициалы, фамилия

М.П.

Раздел 4.2

Выписка из Единого государственного реестра недвижимости об объекте недвижимости

Сведения о частях земельного участка

Земельный участок			
(вид объекта недвижимости)			
Лист №	Раздела 4.2	Всего листов раздела 4.2 :	Всего разделов: _____
Всего листов выписки: _____			
18.08.2022 № 99/2022/488356450			
Кадастровый номер:		50:13:0030417:40	

Номер точки	Координаты, м		Описание закрепления на местности	Средняя квадратическая погрешность определения координат характерных точек границы части земельного участка, м
	X	Y		
1	2	3	4	5
234	505237.35	2227537.43	данные отсутствуют	данные отсутствуют
234	505237.35	2227537.43	данные отсутствуют	данные отсутствуют
235	505227.85	2227513.68	данные отсутствуют	данные отсутствуют
235	505227.85	2227513.68	данные отсутствуют	данные отсутствуют
235	505227.85	2227513.68	данные отсутствуют	данные отсутствуют
236	505248.75	2227452.89	данные отсутствуют	данные отсутствуют
236	505248.75	2227452.89	данные отсутствуют	данные отсутствуют
236	505248.75	2227452.89	данные отсутствуют	данные отсутствуют
237	505279.15	2227416.79	данные отсутствуют	данные отсутствуют
237	505279.15	2227416.79	данные отсутствуют	данные отсутствуют
238	505280.1	2227400.65	данные отсутствуют	данные отсутствуют
238	505280.1	2227400.65	данные отсутствуют	данные отсутствуют
238	505280.1	2227400.65	данные отсутствуют	данные отсутствуют
239	505268.7	2227390.2	данные отсутствуют	данные отсутствуют
239	505268.7	2227390.2	данные отсутствуют	данные отсутствуют
239	505268.7	2227390.2	данные отсутствуют	данные отсутствуют
240	505251.95	2227384.63	данные отсутствуют	данные отсутствуют

Государственный регистратор		ФГИС ЕГРН
полное наименование должности	подпись	инициалы, фамилия

М.П.

Раздел 4.2

Выписка из Единого государственного реестра недвижимости об объекте недвижимости

Сведения о частях земельного участка

Земельный участок			
(вид объекта недвижимости)			
Лист №	Раздела 4.2	Всего листов раздела 4.2 :	Всего разделов: _____
18.08.2022		№ 99/2022/488356450	
Кадастровый номер:		50:13:0030417:40	

Номер точки	Координаты, м		Описание закрепления на местности	Средняя квадратическая погрешность определения координат характерных точек границы части земельного участка, м
	X	Y		
1	2	3	4	5
240	505251.95	2227384.63	данные отсутствуют	данные отсутствуют
240	505251.95	2227384.63	данные отсутствуют	данные отсутствуют
240	505251.95	2227384.63	данные отсутствуют	данные отсутствуют
241	505246.15	2227382.7	данные отсутствуют	данные отсутствуют
241	505246.15	2227382.7	данные отсутствуют	данные отсутствуют
241	505246.15	2227382.7	данные отсутствуют	данные отсутствуют
241	505246.15	2227382.7	данные отсутствуют	данные отсутствуют
242	505230.09	2227369.18	данные отсутствуют	данные отсутствуют
242	505230.09	2227369.18	данные отсутствуют	данные отсутствуют
242	505230.09	2227369.18	данные отсутствуют	данные отсутствуют
242	505230.09	2227369.18	данные отсутствуют	данные отсутствуют
243	505638.71	2227607.74	данные отсутствуют	данные отсутствуют
244	505633.01	2227604.17	данные отсутствуют	данные отсутствуют
245	505617.37	2227596.89	данные отсутствуют	данные отсутствуют
246	505599	2227604.79	данные отсутствуют	данные отсутствуют
247	505590.19	2227607.04	данные отсутствуют	данные отсутствуют
248	505569.14	2227610.13	данные отсутствуют	данные отсутствуют
Государственный регистратор				ФГИС ЕГРН
полное наименование должности			подпись	инициалы, фамилия

М.П.

Раздел 4.2

Выписка из Единого государственного реестра недвижимости об объекте недвижимости

Сведения о частях земельного участка

Земельный участок			
(вид объекта недвижимости)			
Лист №	Раздела 4.2	Всего листов раздела 4.2 :	Всего разделов: _____
Всего листов выписки: _____			
18.08.2022 № 99/2022/488356450			
Кадастровый номер:		50:13:0030417:40	

Номер точки	Координаты, м		Описание закрепления на местности	Средняя квадратическая погрешность определения координат характерных точек границы части земельного участка, м
	X	Y		
1	2	3	4	5
249	505560.05	2227610.04	данные отсутствуют	данные отсутствуют
250	505551.85	2227608.64	данные отсутствуют	данные отсутствуют
251	505485.87	2227591.59	данные отсутствуют	данные отсутствуют
252	505460.59	2227582.85	данные отсутствуют	данные отсутствуют
253	505452.8	2227578.72	данные отсутствуют	данные отсутствуют
254	505435.36	2227567.62	данные отсутствуют	данные отсутствуют
255	505419.34	2227562.5	данные отсутствуют	данные отсутствуют
256	505397.49	2227558.38	данные отсутствуют	данные отсутствуют
257	505356.6	2227579.68	данные отсутствуют	данные отсутствуют
258	505328.25	2227596.27	данные отсутствуют	данные отсутствуют
259	505319.78	2227599.57	данные отсутствуют	данные отсутствуют
260	505310.88	2227601.4	данные отсутствуют	данные отсутствуют
261	505276.78	2227604.23	данные отсутствуют	данные отсутствуют
262	505267.73	2227603.54	данные отсутствуют	данные отсутствуют
263	505243.61	2227598.61	данные отсутствуют	данные отсутствуют
264	505235.07	2227595.5	данные отсутствуют	данные отсутствуют
265	505227.17	2227591.03	данные отсутствуют	данные отсутствуют
Государственный регистратор				ФГИС ЕГРН
полное наименование должности			подпись	инициалы, фамилия

М.П.

Раздел 4.2

Выписка из Единого государственного реестра недвижимости об объекте недвижимости

Сведения о частях земельного участка

Земельный участок			
(вид объекта недвижимости)			
Лист №	Раздела 4.2	Всего листов раздела 4.2 :	Всего разделов: _____
18.08.2022		№ 99/2022/488356450	
Кадастровый номер:		50:13:0030417:40	

Номер точки	Координаты, м		Описание закрепления на местности	Средняя квадратическая погрешность определения координат характерных точек границы части земельного участка, м
	X	Y		
1	2	3	4	5
266	505220.11	2227585.31	данные отсутствуют	данные отсутствуют
267	505214.08	2227578.52	данные отсутствуют	данные отсутствуют
268	505212.22	2227575.92	данные отсутствуют	данные отсутствуют
269	505207.86	2227571.94	данные отсутствуют	данные отсутствуют
270	505202.02	2227564.98	данные отсутствуют	данные отсутствуют
271	505197.4	2227557.15	данные отсутствуют	данные отсутствуют
272	505194.14	2227548.67	данные отсутствуют	данные отсутствуют
273	505234.89	2227541.54	данные отсутствуют	данные отсутствуют
273	505234.89	2227541.54	данные отсутствуют	данные отсутствуют
274	505279.15	2227416.8	данные отсутствуют	данные отсутствуют
275	505120.91	2227405.26	данные отсутствуют	данные отсутствуют
275	505120.91	2227405.26	данные отсутствуют	данные отсутствуют
276	505082.21	2227449.09	данные отсутствуют	данные отсутствуют
276	505082.21	2227449.09	данные отсутствуют	данные отсутствуют
277	505102.64	2227468.36	данные отсутствуют	данные отсутствуют
277	505102.64	2227468.36	данные отсутствуют	данные отсутствуют
278	505095.56	2227476.92	данные отсутствуют	данные отсутствуют

Государственный регистратор		ФГИС ЕГРН
полное наименование должности	подпись	инициалы, фамилия

М.П.

Раздел 4.2

Выписка из Единого государственного реестра недвижимости об объекте недвижимости

Сведения о частях земельного участка

Земельный участок			
(вид объекта недвижимости)			
Лист №	Раздела 4.2	Всего листов раздела 4.2 :	Всего разделов: _____
Всего листов выписки: _____			
18.08.2022 № 99/2022/488356450			
Кадастровый номер:		50:13:0030417:40	

Номер точки	Координаты, м		Описание закрепления на местности	Средняя квадратическая погрешность определения координат характерных точек границы части земельного участка, м
	X	Y		
1	2	3	4	5
279	505088.72	2227482.9	данные отсутствуют	данные отсутствуют
280	505081	2227487.67	данные отсутствуют	данные отсутствуют
281	506337.55	2227811.55	данные отсутствуют	данные отсутствуют
282	506327.68	2227746.74	данные отсутствуют	данные отсутствуют
283	506318.7	2227729.75	данные отсутствуют	данные отсутствуют
284	506310.98	2227720.06	данные отсутствуют	данные отсутствуют
285	506308.05	2227717.71	данные отсутствуют	данные отсутствуют
286	506305.32	2227717.06	данные отсутствуют	данные отсутствуют
287	506285.91	2227719.19	данные отсутствуют	данные отсутствуют
288	506253.63	2227725.55	данные отсутствуют	данные отсутствуют
289	506241.66	2227733.85	данные отсутствуют	данные отсутствуют
290	506242.95	2227742.97	данные отсутствуют	данные отсутствуют
291	506242.9	2227752.05	данные отсутствуют	данные отсутствуют
292	506241.36	2227761	данные отсутствуют	данные отсутствуют
293	506239.08	2227767.92	данные отсутствуют	данные отсутствуют
294	506230.98	2227787.38	данные отсутствуют	данные отсутствуют
295	506226.22	2227795.12	данные отсутствуют	данные отсутствуют
Государственный регистратор				ФГИС ЕГРН
полное наименование должности			подпись	инициалы, фамилия

М.П.

Выписка из Единого государственного реестра недвижимости об объекте недвижимости

Сведения о частях земельного участка

Земельный участок			
(вид объекта недвижимости)			
Лист №	Раздела 4.2	Всего листов раздела 4.2 :	Всего разделов: _____
Всего листов выписки: _____			
18.08.2022 № 99/2022/488356450			
Кадастровый номер:		50:13:0030417:40	

Номер точки	Координаты, м		Описание закрепления на местности	Средняя квадратическая погрешность определения координат характерных точек границы части земельного участка, м
	X	Y		
1	2	3	4	5
296	506220.26	2227801.98	данные отсутствуют	данные отсутствуют
297	506213.25	2227807.76	данные отсутствуют	данные отсутствуют
298	506206.25	2227811.88	данные отсутствуют	данные отсутствуют
299	506193.89	2227817.77	данные отсутствуют	данные отсутствуют
300	506185.19	2227820.4	данные отсутствуют	данные отсутствуют
301	506176.84	2227821.52	данные отсутствуют	данные отсутствуют
302	506155.91	2227822.54	данные отсутствуют	данные отсутствуют
303	505269.38	2227362.6	данные отсутствуют	данные отсутствуют
304	505117.52	2227403.51	данные отсутствуют	данные отсутствуют
305	505110.48	2227399.07	данные отсутствуют	данные отсутствуют
306	505104.04	2227393.85	данные отсутствуют	данные отсутствуют
307	505097.7	2227388.56	данные отсутствуют	данные отсутствуют
308	505199.31	2227338.43	данные отсутствуют	данные отсутствуют
309	505195.65	2227341.86	данные отсутствуют	данные отсутствуют
310	505191.57	2227344.62	данные отсутствуют	данные отсутствуют
311	505187.09	2227346.74	данные отсутствуют	данные отсутствуют
312	505182.25	2227348.08	данные отсутствуют	данные отсутствуют
Государственный регистратор				ФГИС ЕГРН
полное наименование должности			подпись	инициалы, фамилия

М.П.

Выписка из Единого государственного реестра недвижимости об объекте недвижимости

Сведения о частях земельного участка

Земельный участок			
(вид объекта недвижимости)			
Лист №	Раздела 4.2	Всего листов раздела 4.2 :	Всего разделов: _____
Всего листов выписки: _____			
18.08.2022 № 99/2022/488356450			
Кадастровый номер:		50:13:0030417:40	

Номер точки	Координаты, м		Описание закрепления на местности	Средняя квадратическая погрешность определения координат характерных точек границы части земельного участка, м
	X	Y		
1	2	3	4	5
313	505177.3	2227348.58	данные отсутствуют	данные отсутствуют
314	505170.89	2227347.98	данные отсутствуют	данные отсутствуют
315	505159.07	2227345.66	данные отсутствуют	данные отсутствуют
316	505154.35	2227343.9	данные отсутствуют	данные отсутствуют
317	505150.04	2227341.54	данные отсутствуют	данные отсутствуют
318	505146.3	2227338.25	данные отсутствуют	данные отсутствуют
319	505143.07	2227334.58	данные отсутствуют	данные отсутствуют
320	506030.43	2227460.2	данные отсутствуют	данные отсутствуют
320	506030.43	2227460.2	данные отсутствуют	данные отсутствуют
321	505992.79	2227453.5	данные отсутствуют	данные отсутствуют
321	505992.79	2227453.5	данные отсутствуют	данные отсутствуют
322	505529.97	2227586.83	данные отсутствуют	данные отсутствуют
322	505529.97	2227586.83	данные отсутствуют	данные отсутствуют
323	505582.21	2227588.13	данные отсутствуют	данные отсутствуют
323	505582.21	2227588.13	данные отсутствуют	данные отсутствуют
324	505641.47	2227589.61	данные отсутствуют	данные отсутствуют
324	505641.47	2227589.61	данные отсутствуют	данные отсутствуют
Государственный регистратор				ФГИС ЕГРН
полное наименование должности			подпись	инициалы, фамилия

М.П.

Раздел 4.2

Выписка из Единого государственного реестра недвижимости об объекте недвижимости

Сведения о частях земельного участка

Земельный участок			
(вид объекта недвижимости)			
Лист №	Раздела 4.2	Всего листов раздела 4.2 :	Всего разделов: _____
Всего листов выписки: _____			
18.08.2022 № 99/2022/488356450			
Кадастровый номер:		50:13:0030417:40	

Номер точки	Координаты, м		Описание закрепления на местности	Средняя квадратическая погрешность определения координат характерных точек границы части земельного участка, м
	X	Y		
1	2	3	4	5
325	505700.73	2227630.5	данные отсутствуют	данные отсутствуют
325	505700.73	2227630.5	данные отсутствуют	данные отсутствуют
326	505751.96	2227676.06	данные отсутствуют	данные отсутствуют
326	505751.96	2227676.06	данные отсутствуют	данные отсутствуют
327	505776.15	2227687.54	данные отсутствуют	данные отсутствуют
327	505776.15	2227687.54	данные отсутствуют	данные отсутствуют
328	505657.25	2227626	данные отсутствуют	данные отсутствуют
328	505657.25	2227626	данные отсутствуют	данные отсутствуют
329	505634.7	2227610.45	данные отсутствуют	данные отсутствуют
329	505634.7	2227610.45	данные отсутствуют	данные отсутствуют
330	505581.69	2227609.12	данные отсутствуют	данные отсутствуют
330	505581.69	2227609.12	данные отсутствуют	данные отсутствуют
331	505529.45	2227607.82	данные отсутствуют	данные отсутствуют
331	505529.45	2227607.82	данные отсутствуют	данные отсутствуют
332	505477.94	2227606.54	данные отсутствуют	данные отсутствуют
332	505477.94	2227606.54	данные отсутствуют	данные отсутствуют
333	505446.61	2227630.84	данные отсутствуют	данные отсутствуют
Государственный регистратор				ФГИС ЕГРН
полное наименование должности			подпись	инициалы, фамилия

М.П.

Выписка из Единого государственного реестра недвижимости об объекте недвижимости

Сведения о частях земельного участка

Земельный участок			
(вид объекта недвижимости)			
Лист №	Раздела 4.2	Всего листов раздела 4.2 :	Всего разделов: _____
Всего листов выписки: _____			
18.08.2022 № 99/2022/488356450			
Кадастровый номер:		50:13:0030417:40	

Номер точки	Координаты, м		Описание закрепления на местности	Средняя квадратическая погрешность определения координат характерных точек границы части земельного участка, м
	X	Y		
1	2	3	4	5
333	505446.61	2227630.84	данные отсутствуют	данные отсутствуют
334	505410.64	2227658.75	данные отсутствуют	данные отсутствуют
334	505410.64	2227658.75	данные отсутствуют	данные отсутствуют
335	505397.76	2227642.16	данные отсутствуют	данные отсутствуют
335	505397.76	2227642.16	данные отсутствуют	данные отсутствуют
336	505433.74	2227614.25	данные отсутствуют	данные отсутствуют
336	505433.74	2227614.25	данные отсутствуют	данные отсутствуют
337	505470.98	2227585.36	данные отсутствуют	данные отсутствуют
337	505470.98	2227585.36	данные отсутствуют	данные отсутствуют
338	506304.69	2227695.67	данные отсутствуют	данные отсутствуют
338	506304.69	2227695.67	данные отсутствуют	данные отсутствуют
339	506320.89	2227750.42	данные отсутствуют	данные отсутствуют
339	506320.89	2227750.42	данные отсутствуют	данные отсутствуют
340	506336.84	2227804.28	данные отсутствуют	данные отсутствуют
340	506336.84	2227804.28	данные отсутствуют	данные отсутствуют
341	506356.42	2227868.97	данные отсутствуют	данные отсутствуют
341	506356.42	2227868.97	данные отсутствуют	данные отсутствуют
Государственный регистратор				ФГИС ЕГРН
полное наименование должности			подпись	инициалы, фамилия

М.П.

Выписка из Единого государственного реестра недвижимости об объекте недвижимости

Сведения о частях земельного участка

Земельный участок			
(вид объекта недвижимости)			
Лист №	Раздела 4.2	Всего листов раздела 4.2 :	Всего разделов: _____
Всего листов выписки: _____			
18.08.2022 № 99/2022/488356450			
Кадастровый номер:		50:13:0030417:40	

Номер точки	Координаты, м		Описание закрепления на местности	Средняя квадратическая погрешность определения координат характерных точек границы части земельного участка, м
	X	Y		
1	2	3	4	5
342	506364.96	2227897.2	данные отсутствуют	данные отсутствуют
342	506364.96	2227897.2	данные отсутствуют	данные отсутствуют
343	506342.5	2227895.48	данные отсутствуют	данные отсутствуют
343	506342.5	2227895.48	данные отсутствуют	данные отсутствуют
344	506336.32	2227875.05	данные отсутствуют	данные отсутствуют
344	506336.32	2227875.05	данные отсутствуют	данные отсутствуют
345	506318.7	2227816.86	данные отсутствуют	данные отсутствуют
345	506318.7	2227816.86	данные отсутствуют	данные отсутствуют
346	506309.14	2227815.68	данные отсутствуют	данные отсутствуют
346	506309.14	2227815.68	данные отсутствуют	данные отсутствуют
347	506252.46	2227808.77	данные отсутствуют	данные отсутствуют
347	506252.46	2227808.77	данные отсутствуют	данные отсутствуют
348	506201.38	2227802.53	данные отсутствуют	данные отсутствуют
348	506201.38	2227802.53	данные отсутствуют	данные отсутствуют
349	506169.49	2227831.61	данные отсутствуют	данные отсутствуют
349	506169.49	2227831.61	данные отсутствуют	данные отсутствуют
350	506139.06	2227859.35	данные отсутствуют	данные отсутствуют
Государственный регистратор				ФГИС ЕГРН
полное наименование должности			подпись	инициалы, фамилия

М.П.

Раздел 4.2

Выписка из Единого государственного реестра недвижимости об объекте недвижимости

Сведения о частях земельного участка

Земельный участок			
(вид объекта недвижимости)			
Лист №	Раздела 4.2	Всего листов раздела 4.2 :	Всего разделов: _____
Всего листов выписки: _____			
18.08.2022 № 99/2022/488356450			
Кадастровый номер:		50:13:0030417:40	

Номер точки	Координаты, м		Описание закрепления на местности	Средняя квадратическая погрешность определения координат характерных точек границы части земельного участка, м
	X	Y		
1	2	3	4	5
350	506139.06	2227859.35	данные отсутствуют	данные отсутствуют
351	506119.37	2227877.3	данные отсутствуют	данные отсутствуют
351	506119.37	2227877.3	данные отсутствуют	данные отсутствуют
352	506101.03	2227864.48	данные отсутствуют	данные отсутствуют
352	506101.03	2227864.48	данные отсутствуют	данные отсутствуют
353	506102.09	2227864.64	данные отсутствуют	данные отсутствуют
353	506102.09	2227864.64	данные отсутствуют	данные отсутствуют
354	506124.91	2227843.84	данные отсутствуют	данные отсутствуют
354	506124.91	2227843.84	данные отсутствуют	данные отсутствуют
355	506129.46	2227839.7	данные отсутствуют	данные отсутствуют
355	506129.46	2227839.7	данные отсутствуют	данные отсутствуют
356	506149.49	2227821.43	данные отсутствуют	данные отсутствуют
356	506149.49	2227821.43	данные отсутствуют	данные отсутствуют
357	506155.34	2227816.09	данные отсутствуют	данные отсутствуют
357	506155.34	2227816.09	данные отсутствуют	данные отсутствуют
358	506173.95	2227799.12	данные отсутствуют	данные отсутствуют
358	506173.95	2227799.12	данные отсутствуют	данные отсутствуют
Государственный регистратор				ФГИС ЕГРН
полное наименование должности			подпись	инициалы, фамилия

М.П.

Раздел 4.2

Выписка из Единого государственного реестра недвижимости об объекте недвижимости

Сведения о частях земельного участка

Земельный участок			
(вид объекта недвижимости)			
Лист №	Раздела 4.2	Всего листов раздела 4.2 :	Всего разделов: _____
Всего листов выписки: _____			
18.08.2022 № 99/2022/488356450			
Кадастровый номер:		50:13:0030417:40	

Номер точки	Координаты, м		Описание закрепления на местности	Средняя квадратическая погрешность определения координат характерных точек границы части земельного участка, м
	X	Y		
1	2	3	4	5
359	506147.97	2227795.87	данные отсутствуют	данные отсутствуют
359	506147.97	2227795.87	данные отсутствуют	данные отсутствуют
360	506132.86	2227775.42	данные отсутствуют	данные отсутствуют
360	506132.86	2227775.42	данные отсутствуют	данные отсутствуют
361	506133.34	2227772.17	данные отсутствуют	данные отсутствуют
361	506133.34	2227772.17	данные отсутствуют	данные отсутствуют
362	506144.44	2227774.25	данные отсутствуют	данные отсутствуют
362	506144.44	2227774.25	данные отсутствуют	данные отсутствуют
363	506198.59	2227781.04	данные отсутствуют	данные отсутствуют
363	506198.59	2227781.04	данные отсутствуют	данные отсутствуют
364	506255	2227787.92	данные отсутствуют	данные отсутствуют
364	506255	2227787.92	данные отсутствуют	данные отсутствуют
365	506311.68	2227794.84	данные отсутствуют	данные отсутствуют
365	506311.68	2227794.84	данные отсутствуют	данные отсутствуют
366	506312.16	2227794.9	данные отсутствуют	данные отсутствуют
366	506312.16	2227794.9	данные отсутствуют	данные отсутствуют
367	506300.76	2227756.38	данные отсутствуют	данные отсутствуют
Государственный регистратор				ФГИС ЕГРН
полное наименование должности			подпись	инициалы, фамилия

М.П.

Выписка из Единого государственного реестра недвижимости об объекте недвижимости

Сведения о частях земельного участка

Земельный участок			
(вид объекта недвижимости)			
Лист №	Раздела 4.2	Всего листов раздела 4.2 :	Всего разделов: _____
Всего листов выписки: _____			
18.08.2022 № 99/2022/488356450			
Кадастровый номер:		50:13:0030417:40	

Номер точки	Координаты, м		Описание закрепления на местности	Средняя квадратическая погрешность определения координат характерных точек границы части земельного участка, м
	X	Y		
1	2	3	4	5
367	506300.76	2227756.38	данные отсутствуют	данные отсутствуют
368	506284.55	2227701.64	данные отсутствуют	данные отсутствуют
368	506284.55	2227701.64	данные отсутствуют	данные отсутствуют
369	506273.86	2227665.5	данные отсутствуют	данные отсутствуют
369	506273.86	2227665.5	данные отсутствуют	данные отсутствуют
370	506294.98	2227662.86	данные отсутствуют	данные отсутствуют
370	506294.98	2227662.86	данные отсутствуют	данные отсутствуют
371	506369.96	2227709.05	данные отсутствуют	данные отсутствуют
371	506369.96	2227709.05	данные отсутствуют	данные отсутствуют
372	506385.77	2227762.88	данные отсутствуют	данные отсутствуют
372	506385.77	2227762.88	данные отсутствуют	данные отсутствуют
373	506381.68	2227812.57	данные отсутствуют	данные отсутствуют
373	506381.68	2227812.57	данные отсутствуют	данные отсутствуют
374	506377.07	2227868.33	данные отсутствуют	данные отсутствуют
374	506377.07	2227868.33	данные отсутствуют	данные отсутствуют
375	506382.88	2227898.59	данные отсутствуют	данные отсутствуют
375	506382.88	2227898.59	данные отсутствуют	данные отсутствуют
Государственный регистратор				ФГИС ЕГРН
полное наименование должности			подпись	инициалы, фамилия

М.П.

Раздел 4.2

Выписка из Единого государственного реестра недвижимости об объекте недвижимости

Сведения о частях земельного участка

Земельный участок			
(вид объекта недвижимости)			
Лист №	Раздела 4.2	Всего листов раздела 4.2 :	Всего разделов: _____
Всего листов выписки: _____			
18.08.2022 № 99/2022/488356450			
Кадастровый номер:		50:13:0030417:40	

Номер точки	Координаты, м		Описание закрепления на местности	Средняя квадратическая погрешность определения координат характерных точек границы части земельного участка, м
	X	Y		
1	2	3	4	5
376	506361.17	2227896.91	данные отсутствуют	данные отсутствуют
376	506361.17	2227896.91	данные отсутствуют	данные отсутствуют
377	506355.91	2227869.48	данные отсутствуют	данные отсутствуют
377	506355.91	2227869.48	данные отсутствуют	данные отсутствуют
378	506360.74	2227810.84	данные отсутствуют	данные отсутствуют
378	506360.74	2227810.84	данные отсутствуют	данные отсутствуют
379	506365.86	2227748.78	данные отсутствуют	данные отсутствуют
379	506365.86	2227748.78	данные отсутствуют	данные отсутствуют
380	504861.86	2227404.63	данные отсутствуют	данные отсутствуют
380	504861.86	2227404.63	данные отсутствуют	данные отсутствуют
381	504879.53	2227404.3	данные отсутствуют	данные отсутствуют
381	504879.53	2227404.3	данные отсутствуют	данные отсутствуют
382	504914.53	2227380.64	данные отсутствуют	данные отсутствуют
382	504914.53	2227380.64	данные отсутствуют	данные отсутствуют
383	504926.2	2227380.3	данные отсутствуют	данные отсутствуют
383	504926.2	2227380.3	данные отсутствуют	данные отсутствуют
384	504939.87	2227386.3	данные отсутствуют	данные отсутствуют

Государственный регистратор		ФГИС ЕГРН	
полное наименование должности		инициалы, фамилия	
		подпись	

М.П.

Раздел 4.2

Выписка из Единого государственного реестра недвижимости об объекте недвижимости

Сведения о частях земельного участка

Земельный участок			
(вид объекта недвижимости)			
Лист №	Раздела 4.2	Всего листов раздела 4.2 :	Всего разделов: _____
Всего листов выписки: _____			
18.08.2022 № 99/2022/488356450			
Кадастровый номер:		50:13:0030417:40	

Номер точки	Координаты, м		Описание закрепления на местности	Средняя квадратическая погрешность определения координат характерных точек границы части земельного участка, м
	X	Y		
1	2	3	4	5
384	504939.87	2227386.3	данные отсутствуют	данные отсутствуют
385	504983.08	2227417.61	данные отсутствуют	данные отсутствуют
385	504983.08	2227417.61	данные отсутствуют	данные отсутствуют
386	505038.2	2227452.64	данные отсутствуют	данные отсутствуют
386	505038.2	2227452.64	данные отсутствуют	данные отсутствуют
387	505050.53	2227453.3	данные отсутствуют	данные отсутствуют
387	505050.53	2227453.3	данные отсутствуют	данные отсутствуют
388	505065.54	2227444.3	данные отсутствуют	данные отсутствуют
388	505065.54	2227444.3	данные отсутствуют	данные отсутствуют
389	505093.53	2227408.63	данные отсутствуют	данные отсутствуют
389	505093.53	2227408.63	данные отсутствуют	данные отсутствуют
390	505109.53	2227380.97	данные отсутствуют	данные отсутствуют
390	505109.53	2227380.97	данные отсутствуют	данные отсутствуют
391	505115.96	2227372.8	данные отсутствуют	данные отсутствуют
391	505115.96	2227372.8	данные отсутствуют	данные отсутствуют
392	505141.06	2227349.99	данные отсутствуют	данные отсутствуют
392	505141.06	2227349.99	данные отсутствуют	данные отсутствуют
Государственный регистратор				ФГИС ЕГРН
полное наименование должности			подпись	инициалы, фамилия

М.П.

Раздел 4.2

Выписка из Единого государственного реестра недвижимости об объекте недвижимости

Сведения о частях земельного участка

Земельный участок			
(вид объекта недвижимости)			
Лист №	Раздела 4.2	Всего листов раздела 4.2 :	Всего разделов: _____
Всего листов выписки: _____			
18.08.2022 № 99/2022/488356450			
Кадастровый номер:		50:13:0030417:40	

Номер точки	Координаты, м		Описание закрепления на местности	Средняя квадратическая погрешность определения координат характерных точек границы части земельного участка, м
	X	Y		
1	2	3	4	5
393	505173.06	2227343.74	данные отсутствуют	данные отсутствуют
393	505173.06	2227343.74	данные отсутствуют	данные отсутствуют
394	505198.84	2227347.28	данные отсутствуют	данные отсутствуют
394	505198.84	2227347.28	данные отсутствуют	данные отсутствуют
395	505230.17	2227360.02	данные отсутствуют	данные отсутствуют
395	505230.17	2227360.02	данные отсутствуют	данные отсутствуют
396	505254.32	2227360.09	данные отсутствуют	данные отсутствуют
396	505254.32	2227360.09	данные отсутствуют	данные отсутствуют
397	505271.4	2227366.69	данные отсутствуют	данные отсутствуют
397	505271.4	2227366.69	данные отсутствуют	данные отсутствуют
398	505284.02	2227379.14	данные отсутствуют	данные отсутствуют
398	505284.02	2227379.14	данные отсутствуют	данные отсутствуют
399	505290.46	2227392.48	данные отсутствуют	данные отсутствуют
399	505290.46	2227392.48	данные отсутствуют	данные отсутствуют
400	505253.93	2227484.61	данные отсутствуют	данные отсутствуют
400	505253.93	2227484.61	данные отсутствуют	данные отсутствуют
401	505250.3	2227490.75	данные отсутствуют	данные отсутствуют
Государственный регистратор				ФГИС ЕГРН
полное наименование должности			подпись	инициалы, фамилия

М.П.

Раздел 4.2

Выписка из Единого государственного реестра недвижимости об объекте недвижимости

Сведения о частях земельного участка

Земельный участок			
(вид объекта недвижимости)			
Лист №	Раздела 4.2	Всего листов раздела 4.2 :	Всего разделов: _____
Всего листов выписки: _____			
18.08.2022 № 99/2022/488356450			
Кадастровый номер:		50:13:0030417:40	

Номер точки	Координаты, м		Описание закрепления на местности	Средняя квадратическая погрешность определения координат характерных точек границы части земельного участка, м
	X	Y		
1	2	3	4	5
401	505250.3	2227490.75	данные отсутствуют	данные отсутствуют
402	505246.62	2227507.6	данные отсутствуют	данные отсутствуют
402	505246.62	2227507.6	данные отсутствуют	данные отсутствуют
403	505247.03	2227533.32	данные отсутствуют	данные отсутствуют
403	505247.03	2227533.32	данные отсутствуют	данные отсутствуют
404	505247.21	2227535.83	данные отсутствуют	данные отсутствуют
404	505247.21	2227535.83	данные отсутствуют	данные отсутствуют
405	505251.7	2227544.78	данные отсутствуют	данные отсутствуют
405	505251.7	2227544.78	данные отсутствуют	данные отсутствуют
406	505259.84	2227554.95	данные отсутствуют	данные отсутствуют
406	505259.84	2227554.95	данные отсутствуют	данные отсутствуют
407	505284.14	2227560.31	данные отсутствуют	данные отсутствуют
407	505284.14	2227560.31	данные отсутствуют	данные отсутствуют
408	505307.91	2227554.33	данные отсутствуют	данные отсутствуют
408	505307.91	2227554.33	данные отсутствуют	данные отсутствуют
409	505366.5	2227516.05	данные отсутствуют	данные отсутствуют
409	505366.5	2227516.05	данные отсутствуют	данные отсутствуют
Государственный регистратор				ФГИС ЕГРН
полное наименование должности			подпись	инициалы, фамилия

М.П.

Раздел 4.2

Выписка из Единого государственного реестра недвижимости об объекте недвижимости

Сведения о частях земельного участка

Земельный участок			
(вид объекта недвижимости)			
Лист №	Раздела 4.2	Всего листов раздела 4.2 :	Всего листов выписки: _____
18.08.2022		№ 99/2022/488356450	
Кадастровый номер:		50:13:0030417:40	

Номер точки	Координаты, м		Описание закрепления на местности	Средняя квадратическая погрешность определения координат характерных точек границы части земельного участка, м
	X	Y		
1	2	3	4	5
410	505387.86	2227509.23	данные отсутствуют	данные отсутствуют
410	505387.86	2227509.23	данные отсутствуют	данные отсутствуют
411	505406.12	2227509.94	данные отсутствуют	данные отсутствуют
411	505406.12	2227509.94	данные отсутствуют	данные отсутствуют
412	505454.98	2227519.59	данные отсутствуют	данные отсутствуют
412	505454.98	2227519.59	данные отсутствуют	данные отсутствуют
413	505479.81	2227537.53	данные отсутствуют	данные отсутствуют
413	505479.81	2227537.53	данные отсутствуют	данные отсутствуют
414	505509.82	2227549.15	данные отсутствуют	данные отсутствуют
414	505509.82	2227549.15	данные отсутствуют	данные отсутствуют
415	505547.09	2227560.99	данные отсутствуют	данные отсутствуют
415	505547.09	2227560.99	данные отсутствуют	данные отсутствуют
416	505572.76	2227564.28	данные отсутствуют	данные отсутствуют
416	505572.76	2227564.28	данные отсутствуют	данные отсутствуют
417	505583.51	2227561.08	данные отсутствуют	данные отсутствуют
417	505583.51	2227561.08	данные отсутствуют	данные отсутствуют
418	505601.63	2227552.7	данные отсутствуют	данные отсутствуют
Государственный регистратор				ФГИС ЕГРН
полное наименование должности			подпись	инициалы, фамилия

М.П.

Выписка из Единого государственного реестра недвижимости об объекте недвижимости

Сведения о частях земельного участка

Земельный участок			
(вид объекта недвижимости)			
Лист №	Раздела 4.2	Всего листов раздела 4.2 :	Всего разделов: _____
Всего листов выписки: _____			
18.08.2022 № 99/2022/488356450			
Кадастровый номер:		50:13:0030417:40	

Номер точки	Координаты, м		Описание закрепления на местности	Средняя квадратическая погрешность определения координат характерных точек границы части земельного участка, м
	X	Y		
1	2	3	4	5
418	505601.63	2227552.7	данные отсутствуют	данные отсутствуют
419	505640.82	2227553.4	данные отсутствуют	данные отсутствуют
419	505640.82	2227553.4	данные отсутствуют	данные отсутствуют
420	505676.09	2227571.25	данные отсутствуют	данные отсутствуют
420	505676.09	2227571.25	данные отсутствуют	данные отсутствуют
421	505692.04	2227592.57	данные отсутствуют	данные отсутствуют
421	505692.04	2227592.57	данные отсутствуют	данные отсутствуют
422	505697.57	2227600.88	данные отсутствуют	данные отсутствуют
422	505697.57	2227600.88	данные отсутствуют	данные отсутствуют
423	505701.21	2227606.4	данные отсутствуют	данные отсутствуют
423	505701.21	2227606.4	данные отсутствуют	данные отсутствуют
424	505716.17	2227629.12	данные отсутствуют	данные отсутствуют
424	505716.17	2227629.12	данные отсутствуют	данные отсутствуют
425	505719.03	2227633.46	данные отсутствуют	данные отсутствуют
425	505719.03	2227633.46	данные отсутствуют	данные отсутствуют
426	505721.46	2227655.78	данные отсутствуют	данные отсутствуют
426	505721.46	2227655.78	данные отсутствуют	данные отсутствуют
Государственный регистратор				ФГИС ЕГРН
полное наименование должности			подпись	инициалы, фамилия

М.П.

Раздел 4.2

Выписка из Единого государственного реестра недвижимости об объекте недвижимости

Сведения о частях земельного участка

Земельный участок			
(вид объекта недвижимости)			
Лист №	Раздела 4.2	Всего листов раздела 4.2 :	Всего разделов: _____
Всего листов выписки: _____			
18.08.2022 № 99/2022/488356450			
Кадастровый номер:		50:13:0030417:40	

Номер точки	Координаты, м		Описание закрепления на местности	Средняя квадратическая погрешность определения координат характерных точек границы части земельного участка, м
	X	Y		
1	2	3	4	5
427	505735.28	2227667.07	данные отсутствуют	данные отсутствуют
427	505735.28	2227667.07	данные отсутствуют	данные отсутствуют
428	505753.78	2227673.13	данные отсутствуют	данные отсутствуют
428	505753.78	2227673.13	данные отсутствуют	данные отсутствуют
429	505773.93	2227674.9	данные отсутствуют	данные отсутствуют
429	505773.93	2227674.9	данные отсутствуют	данные отсутствуют
430	505794.24	2227666.42	данные отсутствуют	данные отсутствуют
430	505794.24	2227666.42	данные отсутствуют	данные отсутствуют
431	505810.36	2227652.17	данные отсутствуют	данные отсутствуют
431	505810.36	2227652.17	данные отсутствуют	данные отсутствуют
432	505844.99	2227597.81	данные отсутствуют	данные отсутствуют
432	505844.99	2227597.81	данные отсутствуют	данные отсутствуют
433	505860.53	2227550.64	данные отсутствуют	данные отсутствуют
433	505860.53	2227550.64	данные отсутствуют	данные отсутствуют
434	505888.86	2227519.63	данные отсутствуют	данные отсутствуют
434	505888.86	2227519.63	данные отсутствуют	данные отсутствуют
435	505892.53	2227517.97	данные отсутствуют	данные отсутствуют
Государственный регистратор				ФГИС ЕГРН
полное наименование должности			подпись	инициалы, фамилия

М.П.

Раздел 4.2

Выписка из Единого государственного реестра недвижимости об объекте недвижимости

Сведения о частях земельного участка

Земельный участок			
(вид объекта недвижимости)			
Лист №	Раздела 4.2	Всего листов раздела 4.2 :	Всего разделов: _____
Всего листов выписки: _____			
18.08.2022 № 99/2022/488356450			
Кадастровый номер:		50:13:0030417:40	

Номер точки	Координаты, м		Описание закрепления на местности	Средняя квадратическая погрешность определения координат характерных точек границы части земельного участка, м
	X	Y		
1	2	3	4	5
435	505892.53	2227517.97	данные отсутствуют	данные отсутствуют
436	505922.2	2227525.3	данные отсутствуют	данные отсутствуют
436	505922.2	2227525.3	данные отсутствуют	данные отсутствуют
437	505935.19	2227525.3	данные отсутствуют	данные отсутствуют
437	505935.19	2227525.3	данные отсутствуют	данные отсутствуют
438	505972.53	2227513.63	данные отсутствуют	данные отсутствуют
438	505972.53	2227513.63	данные отсутствуют	данные отсутствуют
439	505988.87	2227502.96	данные отсутствуют	данные отсутствуют
439	505988.87	2227502.96	данные отсутствуют	данные отсутствуют
440	505985.87	2227474.64	данные отсутствуют	данные отсутствуют
440	505985.87	2227474.64	данные отсутствуют	данные отсутствуют
441	505991.53	2227463.97	данные отсутствуют	данные отсутствуют
441	505991.53	2227463.97	данные отсутствуют	данные отсутствуют
442	506007.53	2227461.63	данные отсутствуют	данные отсутствуют
442	506007.53	2227461.63	данные отсутствуют	данные отсутствуют
443	506025.86	2227466.3	данные отсутствуют	данные отсутствуют
443	506025.86	2227466.3	данные отсутствуют	данные отсутствуют
Государственный регистратор				ФГИС ЕГРН
полное наименование должности			подпись	инициалы, фамилия

М.П.

Раздел 4.2

Выписка из Единого государственного реестра недвижимости об объекте недвижимости

Сведения о частях земельного участка

Земельный участок			
(вид объекта недвижимости)			
Лист №	Раздела 4.2	Всего листов раздела 4.2 :	Всего разделов: _____
Всего листов выписки: _____			
18.08.2022 № 99/2022/488356450			
Кадастровый номер:		50:13:0030417:40	

Номер точки	Координаты, м		Описание закрепления на местности	Средняя квадратическая погрешность определения координат характерных точек границы части земельного участка, м
	X	Y		
1	2	3	4	5
444	506066.2	2227509.3	данные отсутствуют	данные отсутствуют
444	506066.2	2227509.3	данные отсутствуют	данные отсутствуют
445	506079.2	2227535.3	данные отсутствуют	данные отсутствуют
445	506079.2	2227535.3	данные отсутствуют	данные отсутствуют
446	506076.53	2227553.3	данные отсутствуют	данные отсутствуют
446	506076.53	2227553.3	данные отсутствуют	данные отсутствуют
447	506068.86	2227575.97	данные отсутствуют	данные отсутствуют
447	506068.86	2227575.97	данные отсутствуют	данные отсутствуют
448	506069.12	2227577.56	данные отсутствуют	данные отсутствуют
448	506069.12	2227577.56	данные отсутствуют	данные отсутствуют
449	506087.8	2227642.63	данные отсутствуют	данные отсутствуют
449	506087.8	2227642.63	данные отсутствуют	данные отсутствуют
450	506089.98	2227648.77	данные отсутствуют	данные отсутствуют
450	506089.98	2227648.77	данные отсутствуют	данные отсутствуют
451	506102.72	2227684.59	данные отсутствуют	данные отсутствуют
451	506102.72	2227684.59	данные отсутствуют	данные отсутствуют
452	506106.96	2227696.51	данные отсутствуют	данные отсутствуют
Государственный регистратор				ФГИС ЕГРН
полное наименование должности			подпись	инициалы, фамилия

М.П.

Выписка из Единого государственного реестра недвижимости об объекте недвижимости

Сведения о частях земельного участка

Земельный участок			
(вид объекта недвижимости)			
Лист №	Раздела 4.2	Всего листов раздела 4.2 :	Всего разделов: _____
Всего листов выписки: _____			
18.08.2022 № 99/2022/488356450			
Кадастровый номер:		50:13:0030417:40	

Номер точки	Координаты, м		Описание закрепления на местности	Средняя квадратическая погрешность определения координат характерных точек границы части земельного участка, м
	X	Y		
1	2	3	4	5
452	506106.96	2227696.51	данные отсутствуют	данные отсутствуют
453	506109.68	2227704.17	данные отсутствуют	данные отсутствуют
453	506109.68	2227704.17	данные отсутствуют	данные отсутствуют
454	506110.08	2227705.29	данные отсутствуют	данные отсутствуют
454	506110.08	2227705.29	данные отсутствуют	данные отсутствуют
455	506124.05	2227731.61	данные отсутствуют	данные отсутствуют
455	506124.05	2227731.61	данные отсутствуют	данные отсутствуют
456	506133.86	2227755.96	данные отсутствуют	данные отсутствуют
456	506133.86	2227755.96	данные отсутствуют	данные отсутствуют
457	506143.2	2227770.63	данные отсутствуют	данные отсутствуют
457	506143.2	2227770.63	данные отсутствуют	данные отсутствуют
458	506156.53	2227777.3	данные отсутствуют	данные отсутствуют
458	506156.53	2227777.3	данные отсутствуют	данные отсутствуют
459	506173.53	2227778.96	данные отсутствуют	данные отсутствуют
459	506173.53	2227778.96	данные отсутствуют	данные отсутствуют
460	506184.87	2227774.96	данные отсутствуют	данные отсутствуют
460	506184.87	2227774.96	данные отсутствуют	данные отсутствуют
Государственный регистратор				ФГИС ЕГРН
полное наименование должности			подпись	инициалы, фамилия

М.П.

Раздел 4.2

Выписка из Единого государственного реестра недвижимости об объекте недвижимости

Сведения о частях земельного участка

Земельный участок			
(вид объекта недвижимости)			
Лист №	Раздела 4.2	Всего листов раздела 4.2 :	Всего разделов: _____
Всего листов выписки: _____			
18.08.2022 № 99/2022/488356450			
Кадастровый номер:		50:13:0030417:40	

Номер точки	Координаты, м		Описание закрепления на местности	Средняя квадратическая погрешность определения координат характерных точек границы части земельного участка, м
	X	Y		
1	2	3	4	5
461	506190.87	2227766.3	данные отсутствуют	данные отсутствуют
461	506190.87	2227766.3	данные отсутствуют	данные отсутствуют
462	506195.87	2227751.64	данные отсутствуют	данные отсутствуют
462	506195.87	2227751.64	данные отсутствуют	данные отсутствуют
463	506194.19	2227739.3	данные отсутствуют	данные отсутствуют
463	506194.19	2227739.3	данные отсутствуют	данные отсутствуют
464	506191.19	2227730.3	данные отсутствуют	данные отсутствуют
464	506191.19	2227730.3	данные отсутствуют	данные отсутствуют
465	506207.74	2227700.55	данные отсутствуют	данные отсутствуют
465	506207.74	2227700.55	данные отсутствуют	данные отсутствуют
466	506221.59	2227684.53	данные отсутствуют	данные отсутствуют
466	506221.59	2227684.53	данные отсутствуют	данные отсутствуют
467	506233.29	2227679.66	данные отсутствуют	данные отсутствуют
467	506233.29	2227679.66	данные отсутствуют	данные отсутствуют
468	506307.93	2227670.43	данные отсутствуют	данные отсутствуют
468	506307.93	2227670.43	данные отсутствуют	данные отсутствуют
469	506318.68	2227672.33	данные отсутствуют	данные отсутствуют

Государственный регистратор		ФГИС ЕГРН
полное наименование должности	подпись	инициалы, фамилия

М.П.

Выписка из Единого государственного реестра недвижимости об объекте недвижимости

Сведения о частях земельного участка

Земельный участок			
(вид объекта недвижимости)			
Лист №	Раздела 4.2	Всего листов раздела 4.2 :	Всего разделов: _____
Всего листов выписки: _____			
18.08.2022 № 99/2022/488356450			
Кадастровый номер:		50:13:0030417:40	

Номер точки	Координаты, м		Описание закрепления на местности	Средняя квадратическая погрешность определения координат характерных точек границы части земельного участка, м
	X	Y		
1	2	3	4	5
469	506318.68	2227672.33	данные отсутствуют	данные отсутствуют
470	506352.67	2227687.26	данные отсутствуют	данные отсутствуют
470	506352.67	2227687.26	данные отсутствуют	данные отсутствуют
471	506381.29	2227742.87	данные отсутствуют	данные отсутствуют
471	506381.29	2227742.87	данные отсутствуют	данные отсутствуют
472	506395.19	2227829.58	данные отсутствуют	данные отсутствуют
472	506395.19	2227829.58	данные отсутствуют	данные отсутствуют
473	504823.18	2227416.92	данные отсутствуют	данные отсутствуют
473	504823.18	2227416.92	данные отсутствуют	данные отсутствуют
474	504831.58	2227413.26	данные отсутствуют	данные отсутствуют
474	504831.58	2227413.26	данные отсутствуют	данные отсутствуют
475	505148.4	2227330.54	данные отсутствуют	данные отсутствуют
475	505148.4	2227330.54	данные отсутствуют	данные отсутствуют
476	505137.39	2227333.67	данные отсутствуют	данные отсутствуют
476	505137.39	2227333.67	данные отсутствуют	данные отсутствуют
477	505651.59	2227623.05	данные отсутствуют	данные отсутствуют
478	505643.06	2227610.58	данные отсутствуют	данные отсутствуют
Государственный регистратор				ФГИС ЕГРН
полное наименование должности			подпись	инициалы, фамилия

М.П.

Раздел 4.2

Выписка из Единого государственного реестра недвижимости об объекте недвижимости

Сведения о частях земельного участка

Земельный участок			
(вид объекта недвижимости)			
Лист №	Раздела 4.2	Всего листов раздела 4.2 :	Всего разделов: _____
Всего листов выписки: _____			
18.08.2022 № 99/2022/488356450			
Кадастровый номер:		50:13:0030417:40	

Номер точки	Координаты, м		Описание закрепления на местности	Средняя квадратическая погрешность определения координат характерных точек границы части земельного участка, м
	X	Y		
1	2	3	4	5
479	505628.46	2227603.19	данные отсутствуют	данные отсутствуют
480	505612.21	2227602.9	данные отсутствуют	данные отсутствуют
481	505604.51	2227606.45	данные отсутствуют	данные отсутствуют
482	505586.65	2227611.39	данные отсутствуют	данные отсутствуют
483	505552.58	2227611.74	данные отсутствуют	данные отсутствуют
484	505540.73	2227610.58	данные отсутствуют	данные отсутствуют
485	505494.69	2227596.81	данные отсутствуют	данные отсутствуют
486	505461.75	2227584.17	данные отсутствуют	данные отсутствуют
487	505434.56	2227566.52	данные отсутствуют	данные отсутствуют
488	505394.71	2227559.54	данные отсутствуют	данные отсутствуют
489	505388.18	2227561.62	данные отсутствуют	данные отсутствуют
490	505330.47	2227598.96	данные отсутствуют	данные отсутствуют
491	505290.65	2227609.88	данные отсутствуют	данные отсутствуют
492	505273.37	2227609.14	данные отсутствуют	данные отсутствуют
493	505238.38	2227600.12	данные отсутствуют	данные отсутствуют
494	505224.56	2227590.4	данные отсутствуют	данные отсутствуют
495	505207	2227567.19	данные отсутствуют	данные отсутствуют
Государственный регистратор				ФГИС ЕГРН
полное наименование должности			подпись	инициалы, фамилия

М.П.

Выписка из Единого государственного реестра недвижимости об объекте недвижимости

Сведения о частях земельного участка

Земельный участок			
(вид объекта недвижимости)			
Лист №	Раздела 4.2	Всего листов раздела 4.2 :	Всего разделов: _____
Всего листов выписки: _____			
18.08.2022 № 99/2022/488356450			
Кадастровый номер:		50:13:0030417:40	

Номер точки	Координаты, м		Описание закрепления на местности	Средняя квадратическая погрешность определения координат характерных точек границы части земельного участка, м
	X	Y		
1	2	3	4	5
496	505198.22	2227545.86	данные отсутствуют	данные отсутствуют
497	505197.55	2227536.15	данные отсутствуют	данные отсутствуют
498	505107.17	2227471.59	данные отсутствуют	данные отсутствуют
499	505100.83	2227479.71	данные отсутствуют	данные отсутствуют
500	505076.74	2227495.86	данные отсутствуют	данные отсутствуют
501	506358.65	2227896.71	данные отсутствуют	данные отсутствуют
502	506333.19	2227758.66	данные отсутствуют	данные отсутствуют
503	506316.33	2227725.91	данные отсутствуют	данные отсутствуют
504	506305.44	2227721.12	данные отсутствуют	данные отсутствуют
505	506250.13	2227727.96	данные отсутствуют	данные отсутствуют
506	506244.4	2227737.49	данные отсутствуют	данные отсутствуют
507	506245.41	2227744.94	данные отсутствуют	данные отсутствуют
508	506244.74	2227762.2	данные отсутствуют	данные отсутствуют
509	506235.51	2227788.81	данные отсутствуют	данные отсутствуют
510	506219.19	2227811.33	данные отсутствуют	данные отсутствуют
511	506206.33	2227820.12	данные отсутствуют	данные отсутствуют
512	506179.55	2227828.6	данные отсутствуют	данные отсутствуют
Государственный регистратор				ФГИС ЕГРН
полное наименование должности			подпись	инициалы, фамилия

М.П.

Раздел 4.2

Выписка из Единого государственного реестра недвижимости об объекте недвижимости

Сведения о частях земельного участка

Земельный участок			
(вид объекта недвижимости)			
Лист № __	Раздела 4.2	Всего листов раздела 4.2 : __	Всего разделов: __
Всего листов выписки: __			
18.08.2022 № 99/2022/488356450			
Кадастровый номер:		50:13:0030417:40	

Номер точки	Координаты, м		Описание закрепления на местности	Средняя квадратическая погрешность определения координат характерных точек границы части земельного участка, м
	X	Y		
1	2	3	4	5
513	506151.18	2227826.51	данные отсутствуют	данные отсутствуют

Государственный регистратор		ФГИС ЕГРН
полное наименование должности	подпись	инициалы, фамилия

М.П.

Выписка из Единого государственного реестра недвижимости об объекте недвижимости
Сведения о частях земельного участка

Земельный участок				
(вид объекта недвижимости)				
Лист № ____ Раздела 4.2		Всего листов раздела 4.2 : ____		Всего разделов: ____
Всего листов выписки: ____				
18.08.2022 № 99/2022/488356450				
Кадастровый номер:			50:13:0030417:40	
Сведения о характерных точках границы части (частей) земельного участка				
Учетный номер части: 3				
Система координат: МСК-73				
Зона №				
Номер точки	Координаты, м		Описание закрепления на местности	Средняя квадратическая погрешность определения координат характерных точек границы части земельного участка, м
	X	Y		
1	2	3	4	5
1	505959.19	2227542.11	данные отсутствуют	данные отсутствуют
1	505959.19	2227542.11	данные отсутствуют	данные отсутствуют
1	505959.19	2227542.11	данные отсутствуют	данные отсутствуют
2	505901.26	2227540.21	данные отсутствуют	данные отсутствуют
2	505901.26	2227540.21	данные отсутствуют	данные отсутствуют
2	505901.26	2227540.21	данные отсутствуют	данные отсутствуют
3	505872.76	2227596.26	данные отсутствуют	данные отсутствуют
3	505872.76	2227596.26	данные отсутствуют	данные отсутствуют
3	505872.76	2227596.26	данные отсутствуют	данные отсутствуют
4	505869.91	2227632.35	данные отсутствуют	данные отсутствуют
4	505869.91	2227632.35	данные отсутствуют	данные отсутствуют
4	505869.91	2227632.35	данные отсутствуют	данные отсутствуют
5	505769.84	2227691.26	данные отсутствуют	данные отсутствуют
5	505769.84	2227691.26	данные отсутствуют	данные отсутствуют
5	505769.84	2227691.26	данные отсутствуют	данные отсутствуют
5	505769.84	2227691.26	данные отсутствуют	данные отсутствуют
Государственный регистратор			ФГИС ЕГРН	
полное наименование должности			подпись	
			инициалы, фамилия	

М.П.

Раздел 4.2

Выписка из Единого государственного реестра недвижимости об объекте недвижимости

Сведения о частях земельного участка

Земельный участок			
(вид объекта недвижимости)			
Лист №	Раздела 4.2	Всего листов раздела 4.2 :	Всего разделов: _____
Всего листов выписки: _____			
18.08.2022 № 99/2022/488356450			
Кадастровый номер:		50:13:0030417:40	

Номер точки	Координаты, м		Описание закрепления на местности	Средняя квадратическая погрешность определения координат характерных точек границы части земельного участка, м
	X	Y		
1	2	3	4	5
5	505769.84	2227691.26	данные отсутствуют	данные отсутствуют
6	505702.86	2227651.45	данные отсутствуют	данные отсутствуют
6	505702.86	2227651.45	данные отсутствуют	данные отсутствуют
6	505702.86	2227651.45	данные отсутствуют	данные отсутствуют
6	505702.86	2227651.45	данные отсутствуют	данные отсутствуют
6	505702.86	2227651.45	данные отсутствуют	данные отсутствуют
7	505688.2	2227642.83	данные отсутствуют	данные отсутствуют
7	505688.2	2227642.83	данные отсутствуют	данные отсутствуют
7	505688.2	2227642.83	данные отсутствуют	данные отсутствуют
7	505688.2	2227642.83	данные отсутствуют	данные отсутствуют
7	505688.2	2227642.83	данные отсутствуют	данные отсутствуют
7	505688.2	2227642.83	данные отсутствуют	данные отсутствуют
8	505678.95	2227637.34	данные отсутствуют	данные отсутствуют
8	505678.95	2227637.34	данные отсутствуют	данные отсутствуют
8	505678.95	2227637.34	данные отсутствуют	данные отсутствуют
8	505678.95	2227637.34	данные отсутствуют	данные отсутствуют
8	505678.95	2227637.34	данные отсутствуют	данные отсутствуют

Государственный регистратор		ФГИС ЕГРН
полное наименование должности	подпись	инициалы, фамилия

М.П.

Раздел 4.2

Выписка из Единого государственного реестра недвижимости об объекте недвижимости

Сведения о частях земельного участка

Земельный участок			
(вид объекта недвижимости)			
Лист №	Раздела 4.2	Всего листов раздела 4.2 :	Всего разделов: _____
Всего листов выписки: _____			
18.08.2022 № 99/2022/488356450			
Кадастровый номер:		50:13:0030417:40	

Номер точки	Координаты, м		Описание закрепления на местности	Средняя квадратическая погрешность определения координат характерных точек границы части земельного участка, м
	X	Y		
1	2	3	4	5
8	505678.95	2227637.34	данные отсутствуют	данные отсутствуют
9	505650.06	2227622.25	данные отсутствуют	данные отсутствуют
9	505650.06	2227622.25	данные отсутствуют	данные отсутствуют
9	505650.06	2227622.25	данные отсутствуют	данные отсутствуют
10	505644.35	2227620.46	данные отсутствуют	данные отсутствуют
10	505644.35	2227620.46	данные отсутствуют	данные отсутствуют
10	505644.35	2227620.46	данные отсутствуют	данные отсутствуют
11	505637.52	2227618.31	данные отсутствуют	данные отсутствуют
11	505637.52	2227618.31	данные отсутствуют	данные отсутствуют
12	505609.07	2227613.36	данные отсутствуют	данные отсутствуют
12	505609.07	2227613.36	данные отсутствуют	данные отсутствуют
13	505595.95	2227611.64	данные отсутствуют	данные отсутствуют
13	505595.95	2227611.64	данные отсутствуют	данные отсутствуют
14	505593.63	2227611.34	данные отсутствуют	данные отсутствуют
15	505553.55	2227611.63	данные отсутствуют	данные отсутствуют
15	505553.55	2227611.63	данные отсутствуют	данные отсутствуют
16	505521.67	2227615.33	данные отсутствуют	данные отсутствуют

Государственный регистратор		ФГИС ЕГРН
полное наименование должности	подпись	инициалы, фамилия

М.П.

Выписка из Единого государственного реестра недвижимости об объекте недвижимости

Сведения о частях земельного участка

Земельный участок			
(вид объекта недвижимости)			
Лист №	Раздела 4.2	Всего листов раздела 4.2 :	Всего разделов: _____
Всего листов выписки: _____			
18.08.2022 № 99/2022/488356450			
Кадастровый номер:		50:13:0030417:40	

Номер точки	Координаты, м		Описание закрепления на местности	Средняя квадратическая погрешность определения координат характерных точек границы части земельного участка, м
	X	Y		
1	2	3	4	5
17	505520.41	2227615.69	данные отсутствуют	данные отсутствуют
17	505520.41	2227615.69	данные отсутствуют	данные отсутствуют
18	505481.55	2227627.2	данные отсутствуют	данные отсутствуют
18	505481.55	2227627.2	данные отсутствуют	данные отсутствуют
19	505463.64	2227635.32	данные отсутствуют	данные отсутствуют
19	505463.64	2227635.32	данные отсутствуют	данные отсутствуют
20	505452.99	2227643.96	данные отсутствуют	данные отсутствуют
20	505452.99	2227643.96	данные отсутствуют	данные отсутствуют
21	505437.8	2227662.25	данные отсутствуют	данные отсутствуют
21	505437.8	2227662.25	данные отсутствуют	данные отсутствуют
22	505435.21	2227669.86	данные отсутствуют	данные отсутствуют
22	505435.21	2227669.86	данные отсутствуют	данные отсутствуют
23	505427.95	2227664.64	данные отсутствуют	данные отсутствуют
23	505427.95	2227664.64	данные отсутствуют	данные отсутствуют
24	505354.63	2227642.75	данные отсутствуют	данные отсутствуют
24	505354.63	2227642.75	данные отсутствуют	данные отсутствуют
25	505339.24	2227638.11	данные отсутствуют	данные отсутствуют

Государственный регистратор		ФГИС ЕГРН
полное наименование должности	подпись	инициалы, фамилия

М.П.

Раздел 4.2

Выписка из Единого государственного реестра недвижимости об объекте недвижимости

Сведения о частях земельного участка

Земельный участок			
(вид объекта недвижимости)			
Лист №	Раздела 4.2	Всего листов раздела 4.2 :	Всего разделов: _____
Всего листов выписки: _____			
18.08.2022 № 99/2022/488356450			
Кадастровый номер:		50:13:0030417:40	

Номер точки	Координаты, м		Описание закрепления на местности	Средняя квадратическая погрешность определения координат характерных точек границы части земельного участка, м
	X	Y		
1	2	3	4	5
25	505339.24	2227638.11	данные отсутствуют	данные отсутствуют
26	505336.39	2227643.81	данные отсутствуют	данные отсутствуют
26	505336.39	2227643.81	данные отсутствуют	данные отсутствуют
27	505323.06	2227653.8	данные отсутствуют	данные отсутствуют
27	505323.06	2227653.8	данные отсутствуют	данные отсутствуют
28	505323.05	2227653.8	данные отсутствуют	данные отсутствуют
29	505321.18	2227655.2	данные отсутствуют	данные отсутствуют
30	505297.42	2227654.26	данные отсутствуют	данные отсутствуют
31	505275.56	2227645.71	данные отсутствуют	данные отсутствуют
31	505275.56	2227645.71	данные отсутствуют	данные отсутствуют
32	505272.49	2227641.07	данные отсутствуют	данные отсутствуют
33	505260.54	2227622.93	данные отсутствуют	данные отсутствуют
33	505260.54	2227622.93	данные отсутствуют	данные отсутствуют
34	505198.75	2227604.89	данные отсутствуют	данные отсутствуют
34	505198.75	2227604.89	данные отсутствуют	данные отсутствуют
35	505089.44	2227520.34	данные отсутствуют	данные отсутствуют
35	505089.44	2227520.34	данные отсутствуют	данные отсутствуют
Государственный регистратор				ФГИС ЕГРН
полное наименование должности			подпись	инициалы, фамилия

М.П.

Раздел 4.2

Выписка из Единого государственного реестра недвижимости об объекте недвижимости

Сведения о частях земельного участка

Земельный участок			
(вид объекта недвижимости)			
Лист №	Раздела 4.2	Всего листов раздела 4.2 :	Всего разделов: _____
18.08.2022		№ 99/2022/488356450	
Кадастровый номер:		50:13:0030417:40	

Номер точки	Координаты, м		Описание закрепления на местности	Средняя квадратическая погрешность определения координат характерных точек границы части земельного участка, м
	X	Y		
1	2	3	4	5
36	505095.15	2227508.95	данные отсутствуют	данные отсутствуют
36	505095.15	2227508.95	данные отсутствуют	данные отсутствуют
37	505091.35	2227505.14	данные отсутствуют	данные отсутствуют
37	505091.35	2227505.14	данные отсутствуют	данные отсутствуют
38	505071.24	2227492.36	данные отсутствуют	данные отсутствуют
38	505071.24	2227492.36	данные отсутствуют	данные отсутствуют
38	505071.24	2227492.36	данные отсутствуют	данные отсутствуют
38	505071.24	2227492.36	данные отсутствуют	данные отсутствуют
39	505056.94	2227483.27	данные отсутствуют	данные отсутствуют
39	505056.94	2227483.27	данные отсутствуют	данные отсутствуют
39	505056.94	2227483.27	данные отсутствуют	данные отсутствуют
39	505056.94	2227483.27	данные отсутствуют	данные отсутствуют
40	505031.16	2227472.6	данные отсутствуют	данные отсутствуют
40	505031.16	2227472.6	данные отсутствуют	данные отсутствуют
40	505031.16	2227472.6	данные отсутствуют	данные отсутствуют
40	505031.16	2227472.6	данные отсутствуют	данные отсутствуют
41	505029.37	2227471.88	данные отсутствуют	данные отсутствуют
Государственный регистратор				ФГИС ЕГРН
полное наименование должности			подпись	инициалы, фамилия

М.П.

Раздел 4.2

Выписка из Единого государственного реестра недвижимости об объекте недвижимости

Сведения о частях земельного участка

Земельный участок			
(вид объекта недвижимости)			
Лист №	Раздела 4.2	Всего листов раздела 4.2 :	Всего листов выписки: _____
18.08.2022 № 99/2022/488356450			
Кадастровый номер:		50:13:0030417:40	

Номер точки	Координаты, м		Описание закрепления на местности	Средняя квадратическая погрешность определения координат характерных точек границы части земельного участка, м
	X	Y		
1	2	3	4	5
41	505029.37	2227471.88	данные отсутствуют	данные отсутствуют
41	505029.37	2227471.88	данные отсутствуют	данные отсутствуют
41	505029.37	2227471.88	данные отсутствуют	данные отсутствуют
42	505032.47	2227465	данные отсутствуют	данные отсутствуют
42	505032.47	2227465	данные отсутствуют	данные отсутствуют
42	505032.47	2227465	данные отсутствуют	данные отсутствуют
42	505032.47	2227465	данные отсутствуют	данные отсутствуют
43	505036.41	2227456.23	данные отсутствуют	данные отсутствуют
43	505036.41	2227456.23	данные отсутствуют	данные отсутствуют
43	505036.41	2227456.23	данные отсутствуют	данные отсутствуют
43	505036.41	2227456.23	данные отсутствуют	данные отсутствуют
44	505016.26	2227444.02	данные отсутствуют	данные отсутствуют
44	505016.26	2227444.02	данные отсутствуют	данные отсутствуют
44	505016.26	2227444.02	данные отсутствуют	данные отсутствуют
44	505016.26	2227444.02	данные отсутствуют	данные отсутствуют
45	504986.87	2227433.9	данные отсутствуют	данные отсутствуют
45	504986.87	2227433.9	данные отсутствуют	данные отсутствуют
Государственный регистратор				ФГИС ЕГРН
полное наименование должности			подпись	инициалы, фамилия

М.П.

Раздел 4.2

Выписка из Единого государственного реестра недвижимости об объекте недвижимости

Сведения о частях земельного участка

Земельный участок			
(вид объекта недвижимости)			
Лист №	Раздела 4.2	Всего листов раздела 4.2 :	Всего разделов: _____
Всего листов выписки: _____			
18.08.2022 № 99/2022/488356450			
Кадастровый номер:		50:13:0030417:40	

Номер точки	Координаты, м		Описание закрепления на местности	Средняя квадратическая погрешность определения координат характерных точек границы части земельного участка, м
	X	Y		
1	2	3	4	5
45	504986.87	2227433.9	данные отсутствуют	данные отсутствуют
45	504986.87	2227433.9	данные отсутствуют	данные отсутствуют
46	504955.91	2227420.22	данные отсутствуют	данные отсутствуют
46	504955.91	2227420.22	данные отсутствуют	данные отсутствуют
46	504955.91	2227420.22	данные отсутствуют	данные отсутствуют
46	504955.91	2227420.22	данные отсутствуют	данные отсутствуют
47	504936.29	2227409.53	данные отсутствуют	данные отсутствуют
47	504936.29	2227409.53	данные отсутствуют	данные отсутствуют
47	504936.29	2227409.53	данные отсутствуют	данные отсутствуют
47	504936.29	2227409.53	данные отсутствуют	данные отсутствуют
48	504927.47	2227400.86	данные отсутствуют	данные отсутствуют
48	504927.47	2227400.86	данные отсутствуют	данные отсутствуют
48	504927.47	2227400.86	данные отсутствуют	данные отсутствуют
48	504927.47	2227400.86	данные отсутствуют	данные отсутствуют
49	504919.28	2227399.53	данные отсутствуют	данные отсутствуют
49	504919.28	2227399.53	данные отсутствуют	данные отсутствуют
49	504919.28	2227399.53	данные отсутствуют	данные отсутствуют

Государственный регистратор		ФГИС ЕГРН
полное наименование должности	подпись	инициалы, фамилия

М.П.

Раздел 4.2

Выписка из Единого государственного реестра недвижимости об объекте недвижимости

Сведения о частях земельного участка

Земельный участок			
(вид объекта недвижимости)			
Лист №	Раздела 4.2	Всего листов раздела 4.2 :	Всего разделов: _____
18.08.2022		№ 99/2022/488356450	
Кадастровый номер:		50:13:0030417:40	

Номер точки	Координаты, м		Описание закрепления на местности	Средняя квадратическая погрешность определения координат характерных точек границы части земельного участка, м
	X	Y		
1	2	3	4	5
49	504919.28	2227399.53	данные отсутствуют	данные отсутствуют
50	504915.12	2227398.87	данные отсутствуют	данные отсутствуют
50	504915.12	2227398.87	данные отсутствуют	данные отсутствуют
50	504915.12	2227398.87	данные отсутствуют	данные отсутствуют
51	504900.76	2227401.5	данные отсутствуют	данные отсутствуют
51	504900.76	2227401.5	данные отсутствуют	данные отсутствуют
51	504900.76	2227401.5	данные отсутствуют	данные отсутствуют
52	504886.93	2227406.72	данные отсутствуют	данные отсутствуют
52	504886.93	2227406.72	данные отсутствуют	данные отсутствуют
52	504886.93	2227406.72	данные отсутствуют	данные отсутствуют
53	504830.63	2227424.81	данные отсутствуют	данные отсутствуют
53	504830.63	2227424.81	данные отсутствуют	данные отсутствуют
53	504830.63	2227424.81	данные отсутствуют	данные отсутствуют
54	504819.52	2227413.04	данные отсутствуют	данные отсутствуют
55	504816.48	2227409.08	данные отсутствуют	данные отсутствуют
56	504828.46	2227402.22	данные отсутствуют	данные отсутствуют
57	504846.39	2227398.21	данные отсутствуют	данные отсутствуют

Государственный регистратор		ФГИС ЕГРН
полное наименование должности	подпись	инициалы, фамилия

М.П.

Раздел 4.2

Выписка из Единого государственного реестра недвижимости об объекте недвижимости

Сведения о частях земельного участка

Земельный участок			
(вид объекта недвижимости)			
Лист №	Раздела 4.2	Всего листов раздела 4.2 :	Всего разделов: _____
18.08.2022		№ 99/2022/488356450	
Кадастровый номер:		50:13:0030417:40	

Номер точки	Координаты, м		Описание закрепления на местности	Средняя квадратическая погрешность определения координат характерных точек границы части земельного участка, м
	X	Y		
1	2	3	4	5
58	504869.44	2227395.27	данные отсутствуют	данные отсутствуют
59	504885.34	2227388.68	данные отсутствуют	данные отсутствуют
60	504894.43	2227379.68	данные отсутствуют	данные отсутствуют
60	504894.43	2227379.68	данные отсутствуют	данные отсутствуют
61	504895.11	2227379.01	данные отсутствуют	данные отсутствуют
61	504895.11	2227379.01	данные отсутствуют	данные отсутствуют
62	504907.98	2227363.71	данные отсутствуют	данные отсутствуют
62	504907.98	2227363.71	данные отсутствуют	данные отсутствуют
63	504918.74	2227361.72	данные отсутствуют	данные отсутствуют
63	504918.74	2227361.72	данные отсутствуют	данные отсутствуют
64	504932.01	2227369.46	данные отсутствуют	данные отсутствуют
64	504932.01	2227369.46	данные отсутствуют	данные отсутствуют
65	504941.69	2227378.21	данные отсутствуют	данные отсутствуют
65	504941.69	2227378.21	данные отсутствуют	данные отсутствуют
66	504947.78	2227388.99	данные отсутствуют	данные отсутствуют
66	504947.78	2227388.99	данные отсутствуют	данные отсутствуют
67	504948.79	2227391.56	данные отсутствуют	данные отсутствуют
Государственный регистратор				ФГИС ЕГРН
полное наименование должности			подпись	инициалы, фамилия

М.П.

Раздел 4.2

Выписка из Единого государственного реестра недвижимости об объекте недвижимости

Сведения о частях земельного участка

Земельный участок			
(вид объекта недвижимости)			
Лист №	Раздела 4.2	Всего листов раздела 4.2 :	Всего разделов: _____
Всего листов выписки: _____			
18.08.2022 № 99/2022/488356450			
Кадастровый номер:		50:13:0030417:40	

Номер точки	Координаты, м		Описание закрепления на местности	Средняя квадратическая погрешность определения координат характерных точек границы части земельного участка, м
	X	Y		
1	2	3	4	5
67	504948.79	2227391.56	данные отсутствуют	данные отсутствуют
68	504959	2227397.25	данные отсутствуют	данные отсутствуют
68	504959	2227397.25	данные отсутствуют	данные отсутствуют
69	504976.34	2227407.56	данные отсутствуют	данные отсутствуют
69	504976.34	2227407.56	данные отсутствуют	данные отсутствуют
70	505020.23	2227433.9	данные отсутствуют	данные отсутствуют
70	505020.23	2227433.9	данные отсутствуют	данные отсутствуют
71	505036.56	2227443.18	данные отсутствуют	данные отсутствуют
71	505036.56	2227443.18	данные отсутствуют	данные отсутствуют
72	505046.8	2227443.24	данные отсутствуют	данные отсутствуют
72	505046.8	2227443.24	данные отсутствуют	данные отсутствуют
73	505056.03	2227438.67	данные отсутствуют	данные отсутствуют
73	505056.03	2227438.67	данные отсутствуют	данные отсутствуют
74	505071.49	2227419.81	данные отсутствуют	данные отсутствуют
74	505071.49	2227419.81	данные отсутствуют	данные отсутствуют
75	505073.85	2227416.08	данные отсутствуют	данные отсутствуют
75	505073.85	2227416.08	данные отсутствуют	данные отсутствуют
Государственный регистратор				ФГИС ЕГРН
полное наименование должности			подпись	инициалы, фамилия

М.П.

Выписка из Единого государственного реестра недвижимости об объекте недвижимости

Сведения о частях земельного участка

Земельный участок			
(вид объекта недвижимости)			
Лист №	Раздела 4.2	Всего листов раздела 4.2 :	Всего разделов: _____
18.08.2022		№ 99/2022/488356450	
Кадастровый номер:		50:13:0030417:40	

Номер точки	Координаты, м		Описание закрепления на местности	Средняя квадратическая погрешность определения координат характерных точек границы части земельного участка, м
	X	Y		
1	2	3	4	5
76	505093.83	2227384.45	данные отсутствуют	данные отсутствуют
76	505093.83	2227384.45	данные отсутствуют	данные отсутствуют
77	505110.17	2227358.58	данные отсутствуют	данные отсутствуют
77	505110.17	2227358.58	данные отсутствуют	данные отсутствуют
78	505123.05	2227342.28	данные отсутствуют	данные отсутствуют
78	505123.05	2227342.28	данные отсутствуют	данные отсутствуют
79	505139.99	2227332.11	данные отсутствуют	данные отсутствуют
79	505139.99	2227332.11	данные отсутствуют	данные отсутствуют
79	505139.99	2227332.11	данные отсутствуют	данные отсутствуют
79	505139.99	2227332.11	данные отсутствуют	данные отсутствуют
80	505141.37	2227331.85	данные отсутствуют	данные отсутствуют
80	505141.37	2227331.85	данные отсутствуют	данные отсутствуют
80	505141.37	2227331.85	данные отсутствуют	данные отсутствуют
80	505141.37	2227331.85	данные отсутствуют	данные отсутствуют
80	505141.37	2227331.85	данные отсутствуют	данные отсутствуют
81	505166.63	2227327.14	данные отсутствуют	данные отсутствуют
81	505166.63	2227327.14	данные отсутствуют	данные отсутствуют

Государственный регистратор		ФГИС ЕГРН
полное наименование должности	подпись	инициалы, фамилия

М.П.

Выписка из Единого государственного реестра недвижимости об объекте недвижимости

Сведения о частях земельного участка

Земельный участок			
(вид объекта недвижимости)			
Лист №	Раздела 4.2	Всего листов раздела 4.2 :	Всего разделов: _____
Всего листов выписки: _____			
18.08.2022 № 99/2022/488356450			
Кадастровый номер:		50:13:0030417:40	

Номер точки	Координаты, м		Описание закрепления на местности	Средняя квадратическая погрешность определения координат характерных точек границы части земельного участка, м
	X	Y		
1	2	3	4	5
81	505166.63	2227327.14	данные отсутствуют	данные отсутствуют
82	505189.65	2227329.3	данные отсутствуют	данные отсутствуют
82	505189.65	2227329.3	данные отсутствуют	данные отсутствуют
82	505189.65	2227329.3	данные отсутствуют	данные отсутствуют
83	505200.82	2227336.26	данные отсутствуют	данные отсутствуют
83	505200.82	2227336.26	данные отсутствуют	данные отсутствуют
83	505200.82	2227336.26	данные отсутствуют	данные отсутствуют
84	505213.63	2227344.26	данные отсутствуют	данные отсутствуют
84	505213.63	2227344.26	данные отсутствуют	данные отсутствуют
85	505232.53	2227351.53	данные отсутствуют	данные отсутствуют
85	505232.53	2227351.53	данные отсутствуют	данные отсутствуют
86	505237.86	2227350.65	данные отсутствуют	данные отсутствуют
86	505237.86	2227350.65	данные отсутствуют	данные отсутствуют
87	505242.8	2227345.95	данные отсутствуют	данные отсутствуют
87	505242.8	2227345.95	данные отсутствуют	данные отсутствуют
88	505249.69	2227348.05	данные отсутствуют	данные отсутствуют
88	505249.69	2227348.05	данные отсутствуют	данные отсутствуют

Государственный регистратор		ФГИС ЕГРН
полное наименование должности	подпись	инициалы, фамилия

М.П.

Выписка из Единого государственного реестра недвижимости об объекте недвижимости

Сведения о частях земельного участка

Земельный участок			
(вид объекта недвижимости)			
Лист №	Раздела 4.2	Всего листов раздела 4.2 :	Всего разделов: _____
18.08.2022		№ 99/2022/488356450	
Кадастровый номер:		50:13:0030417:40	

Номер точки	Координаты, м		Описание закрепления на местности	Средняя квадратическая погрешность определения координат характерных точек границы части земельного участка, м
	X	Y		
1	2	3	4	5
89	505255.05	2227351.11	данные отсутствуют	данные отсутствуют
89	505255.05	2227351.11	данные отсутствуют	данные отсутствуют
90	505264.76	2227354.74	данные отсутствуют	данные отсутствуют
90	505264.76	2227354.74	данные отсутствуют	данные отсутствуют
91	505271.13	2227357.08	данные отсутствуют	данные отсутствуют
91	505271.13	2227357.08	данные отсутствуют	данные отсутствуют
92	505272.41	2227358.2	данные отсутствуют	данные отсутствуют
92	505272.41	2227358.2	данные отсутствуют	данные отсутствуют
93	505278.53	2227363.52	данные отсутствуют	данные отсутствуют
94	505286.02	2227374.05	данные отсутствуют	данные отсутствуют
95	505290.21	2227383.53	данные отсутствуют	данные отсутствуют
96	505290.7	2227400.87	данные отсутствуют	данные отсутствуют
96	505290.7	2227400.87	данные отсутствуют	данные отсутствуют
96	505290.7	2227400.87	данные отсутствуют	данные отсутствуют
97	505290.06	2227413.22	данные отсутствуют	данные отсутствуют
97	505290.06	2227413.22	данные отсутствуют	данные отсутствуют
97	505290.06	2227413.22	данные отсутствуют	данные отсутствуют

Государственный регистратор		ФГИС ЕГРН
полное наименование должности	подпись	инициалы, фамилия

М.П.

Выписка из Единого государственного реестра недвижимости об объекте недвижимости

Сведения о частях земельного участка

Земельный участок			
(вид объекта недвижимости)			
Лист №	Раздела 4.2	Всего листов раздела 4.2 :	Всего разделов: _____
Всего листов выписки: _____			
18.08.2022 № 99/2022/488356450			
Кадастровый номер:		50:13:0030417:40	

Номер точки	Координаты, м		Описание закрепления на местности	Средняя квадратическая погрешность определения координат характерных точек границы части земельного участка, м
	X	Y		
1	2	3	4	5
98	505286.26	2227421.13	данные отсутствуют	данные отсутствуют
98	505286.26	2227421.13	данные отсутствуют	данные отсутствуют
98	505286.26	2227421.13	данные отсутствуют	данные отсутствуют
99	505263.8	2227451.71	данные отсутствуют	данные отсутствуют
99	505263.8	2227451.71	данные отсутствуют	данные отсутствуют
99	505263.8	2227451.71	данные отсутствуют	данные отсутствуют
100	505255.07	2227481.33	данные отсутствуют	данные отсутствуют
100	505255.07	2227481.33	данные отсутствуют	данные отсутствуют
100	505255.07	2227481.33	данные отсутствуют	данные отсутствуют
101	505249.66	2227496.9	данные отсутствуют	данные отсутствуют
102	505247.46	2227505.65	данные отсутствуют	данные отсутствуют
103	505242.39	2227517.33	данные отсутствуют	данные отсутствуют
103	505242.39	2227517.33	данные отсутствуют	данные отсутствуют
103	505242.39	2227517.33	данные отсутствуют	данные отсутствуют
104	505246.92	2227533.22	данные отсутствуют	данные отсутствуют
104	505246.92	2227533.22	данные отсутствуют	данные отсутствуют
104	505246.92	2227533.22	данные отсутствуют	данные отсутствуют
Государственный регистратор				ФГИС ЕГРН
полное наименование должности			подпись	инициалы, фамилия

М.П.

Выписка из Единого государственного реестра недвижимости об объекте недвижимости

Сведения о частях земельного участка

Земельный участок			
(вид объекта недвижимости)			
Лист №	Раздела 4.2	Всего листов раздела 4.2 :	Всего разделов: _____
Всего листов выписки: _____			
18.08.2022 № 99/2022/488356450			
Кадастровый номер:		50:13:0030417:40	

Номер точки	Координаты, м		Описание закрепления на местности	Средняя квадратическая погрешность определения координат характерных точек границы части земельного участка, м
	X	Y		
1	2	3	4	5
105	505254.53	2227539.73	данные отсутствуют	данные отсутствуют
106	505258.13	2227545.57	данные отсутствуют	данные отсутствуют
107	505267.29	2227547.28	данные отсутствуют	данные отсутствуют
108	505276.53	2227549.23	данные отсутствуют	данные отсутствуют
109	505304.18	2227546.81	данные отсутствуют	данные отсутствуют
110	505329.84	2227531.58	данные отсутствуют	данные отсутствуют
111	505377.57	2227506.75	данные отсутствуют	данные отсутствуют
112	505390.9	2227501.18	данные отсутствуют	данные отсутствуют
113	505432.84	2227509.07	данные отсутствуют	данные отсутствуют
114	505458.9	2227517.4	данные отсутствуют	данные отсутствуют
115	505482.36	2227532.36	данные отсутствуют	данные отсутствуют
116	505502.29	2227539.1	данные отсутствуют	данные отсутствуют
117	505542.16	2227549.54	данные отсутствуют	данные отсутствуют
118	505565.17	2227555.29	данные отсутствуют	данные отсутствуют
119	505581.04	2227552.8	данные отсутствуют	данные отсутствуют
120	505605.15	2227542.17	данные отсутствуют	данные отсутствуют
121	505628.19	2227541.26	данные отсутствуют	данные отсутствуют
Государственный регистратор				ФГИС ЕГРН
полное наименование должности			подпись	инициалы, фамилия

М.П.

Раздел 4.2

Выписка из Единого государственного реестра недвижимости об объекте недвижимости

Сведения о частях земельного участка

Земельный участок			
(вид объекта недвижимости)			
Лист №	Раздела 4.2	Всего листов раздела 4.2 :	Всего разделов: _____
Всего листов выписки: _____			
18.08.2022 № 99/2022/488356450			
Кадастровый номер:		50:13:0030417:40	

Номер точки	Координаты, м		Описание закрепления на местности	Средняя квадратическая погрешность определения координат характерных точек границы части земельного участка, м
	X	Y		
1	2	3	4	5
122	505658.22	2227555.22	данные отсутствуют	данные отсутствуют
122	505658.22	2227555.22	данные отсутствуют	данные отсутствуют
123	505659.34	2227555.75	данные отсутствуют	данные отсутствуют
123	505659.34	2227555.75	данные отсутствуют	данные отсутствуют
124	505677.53	2227567.18	данные отсутствуют	данные отсутствуют
124	505677.53	2227567.18	данные отсутствуют	данные отсутствуют
125	505685.33	2227576.86	данные отсутствуют	данные отсутствуют
125	505685.33	2227576.86	данные отсутствуют	данные отсутствуют
126	505693.43	2227595.83	данные отсутствуют	данные отсутствуют
126	505693.43	2227595.83	данные отсутствуют	данные отсутствуют
126	505693.43	2227595.83	данные отсутствуют	данные отсутствуют
126	505693.43	2227595.83	данные отсутствуют	данные отсутствуют
127	505700.52	2227604.46	данные отсутствуют	данные отсутствуют
127	505700.52	2227604.46	данные отсутствуют	данные отсутствуют
128	505704.59	2227615.87	данные отсутствуют	данные отсутствуют
128	505704.59	2227615.87	данные отсутствуют	данные отсутствуют
128	505704.59	2227615.87	данные отсутствуют	данные отсутствуют

Государственный регистратор		ФГИС ЕГРН	
полное наименование должности		подпись	
		инициалы, фамилия	

М.П.

Раздел 4.2

Выписка из Единого государственного реестра недвижимости об объекте недвижимости

Сведения о частях земельного участка

Земельный участок			
(вид объекта недвижимости)			
Лист №	Раздела 4.2	Всего листов раздела 4.2 :	Всего разделов: _____
Всего листов выписки: _____			
18.08.2022 № 99/2022/488356450			
Кадастровый номер:		50:13:0030417:40	

Номер точки	Координаты, м		Описание закрепления на местности	Средняя квадратическая погрешность определения координат характерных точек границы части земельного участка, м
	X	Y		
1	2	3	4	5
128	505704.59	2227615.87	данные отсутствуют	данные отсутствуют
129	505710.64	2227622.79	данные отсутствуют	данные отсутствуют
129	505710.64	2227622.79	данные отсутствуют	данные отсутствуют
129	505710.64	2227622.79	данные отсутствуют	данные отсутствуют
129	505710.64	2227622.79	данные отсутствуют	данные отсутствуют
130	505718.96	2227632.31	данные отсутствуют	данные отсутствуют
131	505727.82	2227647.56	данные отсутствуют	данные отсутствуют
132	505735	2227659.18	данные отсутствуют	данные отсутствуют
133	505748.87	2227665.73	данные отсутствуют	данные отсутствуют
134	505763.69	2227668.87	данные отсутствуют	данные отсутствуют
135	505772.91	2227668.91	данные отсутствуют	данные отсутствуют
136	505789.83	2227661.33	данные отсутствуют	данные отсутствуют
137	505803.7	2227653.21	данные отсутствуют	данные отсутствуют
138	505816.07	2227636.38	данные отсутствуют	данные отсутствуют
139	505830.55	2227605.22	данные отсутствуют	данные отсутствуют
140	505847.57	2227578.18	данные отсутствуют	данные отсутствуют
141	505851.69	2227560.73	данные отсутствуют	данные отсутствуют
Государственный регистратор				ФГИС ЕГРН
полное наименование должности			подпись	инициалы, фамилия

М.П.

Выписка из Единого государственного реестра недвижимости об объекте недвижимости

Сведения о частях земельного участка

Земельный участок			
(вид объекта недвижимости)			
Лист №	Раздела 4.2	Всего листов раздела 4.2 :	Всего разделов: _____
Всего листов выписки: _____			
18.08.2022 № 99/2022/488356450			
Кадастровый номер:		50:13:0030417:40	

Номер точки	Координаты, м		Описание закрепления на местности	Средняя квадратическая погрешность определения координат характерных точек границы части земельного участка, м
	X	Y		
1	2	3	4	5
142	505853.85	2227551.6	данные отсутствуют	данные отсутствуют
143	505866.23	2227532.72	данные отсутствуют	данные отсутствуют
144	505874.07	2227525.57	данные отсутствуют	данные отсутствуют
145	505892.45	2227508.8	данные отсутствуют	данные отсутствуют
146	505905.24	2227508.87	данные отсутствуют	данные отсутствуют
147	505921.59	2227515.08	данные отсутствуют	данные отсутствуют
148	505943.62	2227511.11	данные отсутствуют	данные отсутствуют
149	505967.2	2227503.02	данные отсутствуют	данные отсутствуют
150	505977.48	2227494.38	данные отсутствуют	данные отсутствуют
151	505981.65	2227479.55	данные отсутствуют	данные отсутствуют
152	505984.8	2227463.71	данные отсутствуют	данные отсутствуют
153	505986.89	2227455.01	данные отсутствуют	данные отсутствуют
154	505998.68	2227452	данные отсутствуют	данные отсутствуют
154	505998.68	2227452	данные отсутствуют	данные отсутствуют
154	505998.68	2227452	данные отсутствуют	данные отсутствуют
155	506001.37	2227451.85	данные отсутствуют	данные отсутствуют
155	506001.37	2227451.85	данные отсутствуют	данные отсутствуют
Государственный регистратор				ФГИС ЕГРН
полное наименование должности			подпись	инициалы, фамилия

М.П.

Раздел 4.2

Выписка из Единого государственного реестра недвижимости об объекте недвижимости

Сведения о частях земельного участка

Земельный участок			
(вид объекта недвижимости)			
Лист №	Раздела 4.2	Всего листов раздела 4.2 :	Всего разделов: _____
18.08.2022 № 99/2022/488356450		Всего листов выписки: _____	
Кадастровый номер:		50:13:0030417:40	

Номер точки	Координаты, м		Описание закрепления на местности	Средняя квадратическая погрешность определения координат характерных точек границы части земельного участка, м
	X	Y		
1	2	3	4	5
155	506001.37	2227451.85	данные отсутствуют	данные отсутствуют
155	506001.37	2227451.85	данные отсутствуют	данные отсутствуют
156	506015.06	2227451.07	данные отсутствуют	данные отсутствуют
156	506015.06	2227451.07	данные отсутствуют	данные отсутствуют
156	506015.06	2227451.07	данные отсутствуют	данные отсутствуют
156	506015.06	2227451.07	данные отсутствуют	данные отсутствуют
156	506015.06	2227451.07	данные отсутствуют	данные отсутствуют
157	506027.32	2227456.24	данные отсутствуют	данные отсутствуют
157	506027.32	2227456.24	данные отсутствуют	данные отсутствуют
157	506027.32	2227456.24	данные отсутствуют	данные отсутствуют
157	506027.32	2227456.24	данные отсутствуют	данные отсутствуют
158	506027.58	2227456.58	данные отсутствуют	данные отсутствуют
158	506027.58	2227456.58	данные отсутствуют	данные отсутствуют
158	506027.58	2227456.58	данные отсутствуют	данные отсутствуют
158	506027.58	2227456.58	данные отсутствуют	данные отсутствуют
159	506043.08	2227476.28	данные отсутствуют	данные отсутствуют
160	506067.04	2227495.85	данные отсутствуют	данные отсутствуют
161	506078.69	2227520.98	данные отсутствуют	данные отсутствуют
Государственный регистратор				ФГИС ЕГРН
полное наименование должности			подпись	инициалы, фамилия

М.П.

Раздел 4.2

Выписка из Единого государственного реестра недвижимости об объекте недвижимости

Сведения о частях земельного участка

Земельный участок			
(вид объекта недвижимости)			
Лист №	Раздела 4.2	Всего листов раздела 4.2 :	Всего разделов: _____
Всего листов выписки: _____			
18.08.2022 № 99/2022/488356450			
Кадастровый номер:		50:13:0030417:40	

Номер точки	Координаты, м		Описание закрепления на местности	Средняя квадратическая погрешность определения координат характерных точек границы части земельного участка, м
	X	Y		
1	2	3	4	5
162	506083.68	2227545.07	данные отсутствуют	данные отсутствуют
163	506078.49	2227561.42	данные отсутствуют	данные отсутствуют
164	506075.25	2227568.2	данные отсутствуют	данные отсутствуют
165	506070.09	2227575.9	данные отсутствуют	данные отсутствуют
166	506067.41	2227580.46	данные отсутствуют	данные отсутствуют
166	506067.41	2227580.46	данные отсутствуют	данные отсутствуют
166	506067.41	2227580.46	данные отсутствуют	данные отсутствуют
167	506068.54	2227596.4	данные отсутствуют	данные отсутствуют
167	506068.54	2227596.4	данные отсутствуют	данные отсутствуют
167	506068.54	2227596.4	данные отсутствуют	данные отсутствуют
168	506072.76	2227612.68	данные отсутствуют	данные отсутствуют
168	506072.76	2227612.68	данные отсутствуют	данные отсутствуют
168	506072.76	2227612.68	данные отсутствуют	данные отсутствуют
169	506078.8	2227620.1	данные отсутствуют	данные отсутствуют
169	506078.8	2227620.1	данные отсутствуют	данные отсутствуют
169	506078.8	2227620.1	данные отсутствуют	данные отсутствуют
170	506083.25	2227632.58	данные отсутствуют	данные отсутствуют
Государственный регистратор				ФГИС ЕГРН
полное наименование должности			подпись	инициалы, фамилия

М.П.

Раздел 4.2

Выписка из Единого государственного реестра недвижимости об объекте недвижимости

Сведения о частях земельного участка

Земельный участок			
(вид объекта недвижимости)			
Лист №	Раздела 4.2	Всего листов раздела 4.2 :	Всего разделов: _____
18.08.2022		№ 99/2022/488356450	
Кадастровый номер:		50:13:0030417:40	

Номер точки	Координаты, м		Описание закрепления на местности	Средняя квадратическая погрешность определения координат характерных точек границы части земельного участка, м
	X	Y		
1	2	3	4	5
170	506083.25	2227632.58	данные отсутствуют	данные отсутствуют
170	506083.25	2227632.58	данные отсутствуют	данные отсутствуют
171	506089.53	2227646.47	данные отсутствуют	данные отсутствуют
172	506092.82	2227663.34	данные отсутствуют	данные отсутствуют
172	506092.82	2227663.34	данные отсутствуют	данные отсутствуют
172	506092.82	2227663.34	данные отсутствуют	данные отсутствуют
173	506103.09	2227685.39	данные отсутствуют	данные отсутствуют
174	506109.51	2227703.85	данные отсутствуют	данные отсутствуют
174	506109.51	2227703.85	данные отсутствуют	данные отсутствуют
174	506109.51	2227703.85	данные отсутствуют	данные отсутствуют
175	506133.85	2227749.01	данные отсутствуют	данные отсутствуют
176	506144.54	2227759.81	данные отсутствуют	данные отсутствуют
177	506157.31	2227767.55	данные отсутствуют	данные отсутствуют
178	506173.69	2227766.62	данные отсутствуют	данные отсутствуют
179	506181.89	2227762.57	данные отсутствуют	данные отсутствуют
180	506188.12	2227747.24	данные отсутствуют	данные отсутствуют
181	506185.63	2227731.88	данные отсутствуют	данные отсутствуют
Государственный регистратор				ФГИС ЕГРН
полное наименование должности			подпись	инициалы, фамилия

М.П.

Выписка из Единого государственного реестра недвижимости об объекте недвижимости

Сведения о частях земельного участка

Земельный участок			
(вид объекта недвижимости)			
Лист №	Раздела 4.2	Всего листов раздела 4.2 :	Всего разделов: _____
Всего листов выписки: _____			
18.08.2022 № 99/2022/488356450			
Кадастровый номер:		50:13:0030417:40	

Номер точки	Координаты, м		Описание закрепления на местности	Средняя квадратическая погрешность определения координат характерных точек границы части земельного участка, м
	X	Y		
1	2	3	4	5
182	506186.71	2227720.62	данные отсутствуют	данные отсутствуют
183	506199.11	2227696.11	данные отсутствуют	данные отсутствуют
184	506231.99	2227673.75	данные отсутствуют	данные отсутствуют
185	506277.58	2227664.76	данные отсутствуют	данные отсутствуют
185	506277.58	2227664.76	данные отсутствуют	данные отсутствуют
185	506277.58	2227664.76	данные отсутствуют	данные отсутствуют
186	506308.82	2227661.34	данные отсутствуют	данные отсутствуют
187	506330.61	2227666.55	данные отсутствуют	данные отсутствуют
188	506332.85	2227667.09	данные отсутствуют	данные отсутствуют
189	506350.18	2227680.99	данные отсутствуют	данные отсутствуют
190	506356.5	2227688.94	данные отсутствуют	данные отсутствуют
191	506364.92	2227699.49	данные отсутствуют	данные отсутствуют
192	506380.65	2227729.28	данные отсутствуют	данные отсутствуют
192	506380.65	2227729.28	данные отсутствуют	данные отсутствуют
192	506380.65	2227729.28	данные отсутствуют	данные отсутствуют
193	506392.04	2227804.05	данные отсутствуют	данные отсутствуют
194	506396.97	2227843.99	данные отсутствуют	данные отсутствуют
Государственный регистратор				ФГИС ЕГРН
полное наименование должности			подпись	инициалы, фамилия

М.П.

Выписка из Единого государственного реестра недвижимости об объекте недвижимости

Сведения о частях земельного участка

Земельный участок			
(вид объекта недвижимости)			
Лист №	Раздела 4.2	Всего листов раздела 4.2 :	Всего разделов: _____
Всего листов выписки: _____			
18.08.2022 № 99/2022/488356450			
Кадастровый номер:		50:13:0030417:40	

Номер точки	Координаты, м		Описание закрепления на местности	Средняя квадратическая погрешность определения координат характерных точек границы части земельного участка, м
	X	Y		
1	2	3	4	5
194	506396.97	2227843.99	данные отсутствуют	данные отсутствуют
194	506396.97	2227843.99	данные отсутствуют	данные отсутствуют
195	506404.18	2227900.2	данные отсутствуют	данные отсутствуют
195	506404.18	2227900.2	данные отсутствуют	данные отсутствуют
195	506404.18	2227900.2	данные отсутствуют	данные отсутствуют
196	506375.55	2227898.03	данные отсутствуют	данные отсутствуют
196	506375.55	2227898.03	данные отсутствуют	данные отсутствуют
196	506375.55	2227898.03	данные отсутствуют	данные отсутствуют
196	506375.55	2227898.03	данные отсутствуют	данные отсутствуют
196	506375.55	2227898.03	данные отсутствуют	данные отсутствуют
197	506348.2	2227895.89	данные отсутствуют	данные отсутствуют
197	506348.2	2227895.89	данные отсутствуют	данные отсутствуют
197	506348.2	2227895.89	данные отсутствуют	данные отсутствуют
198	506330.56	2227894.63	данные отсутствуют	данные отсутствуют
199	506142.5	2227880.06	данные отсутствуют	данные отсутствуют
200	506125.42	2227878.75	данные отсутствуют	данные отсутствуют
Государственный регистратор				ФГИС ЕГРН
полное наименование должности			подпись	инициалы, фамилия

М.П.

Выписка из Единого государственного реестра недвижимости об объекте недвижимости

Сведения о частях земельного участка

Земельный участок			
(вид объекта недвижимости)			
Лист №	Раздела 4.2	Всего листов раздела 4.2 :	Всего разделов: _____
Всего листов выписки: _____			
18.08.2022 № 99/2022/488356450			
Кадастровый номер:		50:13:0030417:40	

Номер точки	Координаты, м		Описание закрепления на местности	Средняя квадратическая погрешность определения координат характерных точек границы части земельного участка, м
	X	Y		
1	2	3	4	5
201	506102.53	2227873.28	данные отсутствуют	данные отсутствуют
201	506102.53	2227873.28	данные отсутствуют	данные отсутствуют
201	506102.53	2227873.28	данные отсутствуют	данные отсутствуют
202	506095.95	2227834.63	данные отсутствуют	данные отсутствуют
203	506095.95	2227817.55	данные отсутствуют	данные отсутствуют
204	506121.6	2227819.45	данные отсутствуют	данные отсутствуют
205	506126.35	2227840.34	данные отсутствуют	данные отсутствуют
206	506153.89	2227834.63	данные отсутствуют	данные отсутствуют
206	506153.89	2227834.63	данные отсутствуют	данные отсутствуют
206	506153.89	2227834.63	данные отсутствуют	данные отсутствуют
207	506149.63	2227821.87	данные отсутствуют	данные отсутствуют
207	506149.63	2227821.87	данные отсутствуют	данные отсутствуют
207	506149.63	2227821.87	данные отсутствуют	данные отсутствуют
207	506149.63	2227821.87	данные отсутствуют	данные отсутствуют
208	506144.39	2227806.14	данные отсутствуют	данные отсутствуют
208	506144.39	2227806.14	данные отсутствуют	данные отсутствуют
Государственный регистратор				ФГИС ЕГРН
полное наименование должности			подпись	инициалы, фамилия

М.П.

Раздел 4.2

Выписка из Единого государственного реестра недвижимости об объекте недвижимости

Сведения о частях земельного участка

Земельный участок			
(вид объекта недвижимости)			
Лист №	Раздела 4.2	Всего листов раздела 4.2 :	Всего разделов: _____
Всего листов выписки: _____			
18.08.2022 № 99/2022/488356450			
Кадастровый номер:		50:13:0030417:40	

Номер точки	Координаты, м		Описание закрепления на местности	Средняя квадратическая погрешность определения координат характерных точек границы части земельного участка, м
	X	Y		
1	2	3	4	5
208	506144.39	2227806.14	данные отсутствуют	данные отсутствуют
209	506146.07	2227801.33	данные отсутствуют	данные отсутствуют
209	506146.07	2227801.33	данные отсутствуют	данные отсутствуют
209	506146.07	2227801.33	данные отсутствуют	данные отсутствуют
210	506151.99	2227784.3	данные отсутствуют	данные отсутствуют
210	506151.99	2227784.3	данные отсутствуют	данные отсутствуют
210	506151.99	2227784.3	данные отсутствуют	данные отсутствуют
210	506151.99	2227784.3	данные отсутствуют	данные отсутствуют
210	506151.99	2227784.3	данные отсутствуют	данные отсутствуют
211	506125.4	2227771.95	данные отсутствуют	данные отсутствуют
211	506125.4	2227771.95	данные отсутствуют	данные отсутствуют
211	506125.4	2227771.95	данные отсутствуют	данные отсутствуют
212	506109.25	2227745.35	данные отсутствуют	данные отсутствуют
212	506109.25	2227745.35	данные отсутствуют	данные отсутствуют
212	506109.25	2227745.35	данные отсутствуют	данные отсутствуют
213	506088.36	2227722.56	данные отсутствуют	данные отсутствуют
213	506088.36	2227722.56	данные отсутствуют	данные отсутствуют
Государственный регистратор				ФГИС ЕГРН
полное наименование должности			подпись	инициалы, фамилия

М.П.

Раздел 4.2

Выписка из Единого государственного реестра недвижимости об объекте недвижимости

Сведения о частях земельного участка

Земельный участок			
(вид объекта недвижимости)			
Лист №	Раздела 4.2	Всего листов раздела 4.2 :	Всего разделов: _____
Всего листов выписки: _____			
18.08.2022 № 99/2022/488356450			
Кадастровый номер:		50:13:0030417:40	

Номер точки	Координаты, м		Описание закрепления на местности	Средняя квадратическая погрешность определения координат характерных точек границы части земельного участка, м
	X	Y		
1	2	3	4	5
213	506088.36	2227722.56	данные отсутствуют	данные отсутствуют
214	506080.76	2227668.44	данные отсутствуют	данные отсутствуют
214	506080.76	2227668.44	данные отсутствуют	данные отсутствуют
214	506080.76	2227668.44	данные отсутствуют	данные отсутствуют
215	506068.41	2227638.99	данные отсутствуют	данные отсутствуют
215	506068.41	2227638.99	данные отсутствуют	данные отсутствуют
215	506068.41	2227638.99	данные отсутствуют	данные отсутствуют
216	506058.91	2227586.75	данные отсутствуют	данные отсутствуют
216	506058.91	2227586.75	данные отсутствуют	данные отсутствуют
216	506058.91	2227586.75	данные отсутствуют	данные отсутствуют
217	506064.61	2227556.37	данные отсутствуют	данные отсутствуют
217	506064.61	2227556.37	данные отсутствуют	данные отсутствуют
217	506064.61	2227556.37	данные отсутствуют	данные отсутствуют
218	506042.77	2227501.27	данные отсутствуют	данные отсутствуют
218	506042.77	2227501.27	данные отсутствуют	данные отсутствуют
218	506042.77	2227501.27	данные отсутствуют	данные отсутствуют
219	505222.46	2227378.72	данные отсутствуют	данные отсутствуют

Государственный регистратор		ФГИС ЕГРН
полное наименование должности	подпись	инициалы, фамилия

М.П.

Раздел 4.2

Выписка из Единого государственного реестра недвижимости об объекте недвижимости

Сведения о частях земельного участка

Земельный участок			
(вид объекта недвижимости)			
Лист №	Раздела 4.2	Всего листов раздела 4.2 :	Всего разделов: _____
18.08.2022		№ 99/2022/488356450	
Кадастровый номер:		50:13:0030417:40	

Номер точки	Координаты, м		Описание закрепления на местности	Средняя квадратическая погрешность определения координат характерных точек границы части земельного участка, м
	X	Y		
1	2	3	4	5
219	505222.46	2227378.72	данные отсутствуют	данные отсутствуют
219	505222.46	2227378.72	данные отсутствуют	данные отсутствуют
219	505222.46	2227378.72	данные отсутствуют	данные отсутствуют
220	505187.96	2227356.94	данные отсутствуют	данные отсутствуют
220	505187.96	2227356.94	данные отсутствуют	данные отсутствуют
220	505187.96	2227356.94	данные отсутствуют	данные отсутствуют
220	505187.96	2227356.94	данные отсутствуют	данные отсутствуют
221	505167.99	2227349.23	данные отсутствуют	данные отсутствуют
221	505167.99	2227349.23	данные отсутствуют	данные отсутствуют
221	505167.99	2227349.23	данные отсутствуют	данные отсутствуют
221	505167.99	2227349.23	данные отсутствуют	данные отсутствуют
222	505128.54	2227361.77	данные отсутствуют	данные отсутствуют
222	505128.54	2227361.77	данные отсутствуют	данные отсутствуют
222	505128.54	2227361.77	данные отсутствуют	данные отсутствуют
222	505128.54	2227361.77	данные отсутствуют	данные отсутствуют
223	505140.32	2227385.84	данные отсутствуют	данные отсутствуют
223	505140.32	2227385.84	данные отсутствуют	данные отсутствуют

Государственный регистратор		ФГИС ЕГРН
полное наименование должности	подпись	инициалы, фамилия

М.П.

Раздел 4.2

Выписка из Единого государственного реестра недвижимости об объекте недвижимости

Сведения о частях земельного участка

Земельный участок			
(вид объекта недвижимости)			
Лист №	Раздела 4.2	Всего листов раздела 4.2 :	Всего разделов: _____
Всего листов выписки: _____			
18.08.2022 № 99/2022/488356450			
Кадастровый номер:		50:13:0030417:40	

Номер точки	Координаты, м		Описание закрепления на местности	Средняя квадратическая погрешность определения координат характерных точек границы части земельного участка, м
	X	Y		
1	2	3	4	5
223	505140.32	2227385.84	данные отсутствуют	данные отсутствуют
223	505140.32	2227385.84	данные отсутствуют	данные отсутствуют
224	505130.01	2227394.95	данные отсутствуют	данные отсутствуют
224	505130.01	2227394.95	данные отсутствуют	данные отсутствуют
224	505130.01	2227394.95	данные отсутствуют	данные отсутствуют
224	505130.01	2227394.95	данные отсутствуют	данные отсутствуют
225	505120.91	2227405.25	данные отсутствуют	данные отсутствуют
225	505120.91	2227405.25	данные отсутствуют	данные отсутствуют
226	505095.8	2227433.68	данные отсутствуют	данные отсутствуют
226	505095.8	2227433.68	данные отсутствуют	данные отсутствуют
226	505095.8	2227433.68	данные отсутствуют	данные отсутствуют
226	505095.8	2227433.68	данные отсутствуют	данные отсутствуют
227	505082.21	2227449.08	данные отсутствуют	данные отсутствуют
227	505082.21	2227449.08	данные отсутствуют	данные отсутствуют
228	505079.67	2227451.94	данные отсутствуют	данные отсутствуют
228	505079.67	2227451.94	данные отсутствуют	данные отсутствуют
228	505079.67	2227451.94	данные отсутствуют	данные отсутствуют

Государственный регистратор		ФГИС ЕГРН
полное наименование должности	подпись	инициалы, фамилия

М.П.

Раздел 4.2

Выписка из Единого государственного реестра недвижимости об объекте недвижимости

Сведения о частях земельного участка

Земельный участок			
(вид объекта недвижимости)			
Лист №	Раздела 4.2	Всего листов раздела 4.2 :	Всего разделов: _____
Всего листов выписки: _____			
18.08.2022 № 99/2022/488356450			
Кадастровый номер:		50:13:0030417:40	

Номер точки	Координаты, м		Описание закрепления на местности	Средняя квадратическая погрешность определения координат характерных точек границы части земельного участка, м
	X	Y		
1	2	3	4	5
228	505079.67	2227451.94	данные отсутствуют	данные отсутствуют
229	505081.3	2227453.12	данные отсутствуют	данные отсутствуют
229	505081.3	2227453.12	данные отсутствуют	данные отсутствуют
229	505081.3	2227453.12	данные отсутствуют	данные отсутствуют
229	505081.3	2227453.12	данные отсутствуют	данные отсутствуют
230	505102.63	2227468.35	данные отсутствуют	данные отсутствуют
230	505102.63	2227468.35	данные отсутствуют	данные отсутствуют
231	505189	2227530.04	данные отсутствуют	данные отсутствуют
231	505189	2227530.04	данные отсутствуют	данные отсутствуют
231	505189	2227530.04	данные отсутствуют	данные отсутствуют
232	505225.94	2227556.43	данные отсутствуют	данные отсутствуют
232	505225.94	2227556.43	данные отсутствуют	данные отсутствуют
232	505225.94	2227556.43	данные отсутствуют	данные отсутствуют
232	505225.94	2227556.43	данные отсутствуют	данные отсутствуют
233	505234.89	2227541.53	данные отсутствуют	данные отсутствуют
233	505234.89	2227541.53	данные отсутствуют	данные отсутствуют
234	505237.35	2227537.43	данные отсутствуют	данные отсутствуют

Государственный регистратор		ФГИС ЕГРН
полное наименование должности	подпись	инициалы, фамилия

М.П.

Раздел 4.2

Выписка из Единого государственного реестра недвижимости об объекте недвижимости

Сведения о частях земельного участка

Земельный участок			
(вид объекта недвижимости)			
Лист №	Раздела 4.2	Всего листов раздела 4.2 :	Всего разделов: _____
Всего листов выписки: _____			
18.08.2022 № 99/2022/488356450			
Кадастровый номер:		50:13:0030417:40	

Номер точки	Координаты, м		Описание закрепления на местности	Средняя квадратическая погрешность определения координат характерных точек границы части земельного участка, м
	X	Y		
1	2	3	4	5
234	505237.35	2227537.43	данные отсутствуют	данные отсутствуют
234	505237.35	2227537.43	данные отсутствуют	данные отсутствуют
235	505227.85	2227513.68	данные отсутствуют	данные отсутствуют
235	505227.85	2227513.68	данные отсутствуют	данные отсутствуют
235	505227.85	2227513.68	данные отсутствуют	данные отсутствуют
236	505248.75	2227452.89	данные отсутствуют	данные отсутствуют
236	505248.75	2227452.89	данные отсутствуют	данные отсутствуют
236	505248.75	2227452.89	данные отсутствуют	данные отсутствуют
237	505279.15	2227416.79	данные отсутствуют	данные отсутствуют
237	505279.15	2227416.79	данные отсутствуют	данные отсутствуют
238	505280.1	2227400.65	данные отсутствуют	данные отсутствуют
238	505280.1	2227400.65	данные отсутствуют	данные отсутствуют
238	505280.1	2227400.65	данные отсутствуют	данные отсутствуют
239	505268.7	2227390.2	данные отсутствуют	данные отсутствуют
239	505268.7	2227390.2	данные отсутствуют	данные отсутствуют
239	505268.7	2227390.2	данные отсутствуют	данные отсутствуют
240	505251.95	2227384.63	данные отсутствуют	данные отсутствуют

Государственный регистратор		ФГИС ЕГРН
полное наименование должности	подпись	инициалы, фамилия

М.П.

Раздел 4.2

Выписка из Единого государственного реестра недвижимости об объекте недвижимости

Сведения о частях земельного участка

Земельный участок			
(вид объекта недвижимости)			
Лист №	Раздела 4.2	Всего листов раздела 4.2 :	Всего разделов: _____
18.08.2022		№ 99/2022/488356450	
Кадастровый номер:		50:13:0030417:40	

Номер точки	Координаты, м		Описание закрепления на местности	Средняя квадратическая погрешность определения координат характерных точек границы части земельного участка, м
	X	Y		
1	2	3	4	5
240	505251.95	2227384.63	данные отсутствуют	данные отсутствуют
240	505251.95	2227384.63	данные отсутствуют	данные отсутствуют
240	505251.95	2227384.63	данные отсутствуют	данные отсутствуют
241	505246.15	2227382.7	данные отсутствуют	данные отсутствуют
241	505246.15	2227382.7	данные отсутствуют	данные отсутствуют
241	505246.15	2227382.7	данные отсутствуют	данные отсутствуют
241	505246.15	2227382.7	данные отсутствуют	данные отсутствуют
242	505230.09	2227369.18	данные отсутствуют	данные отсутствуют
242	505230.09	2227369.18	данные отсутствуют	данные отсутствуют
242	505230.09	2227369.18	данные отсутствуют	данные отсутствуют
242	505230.09	2227369.18	данные отсутствуют	данные отсутствуют
243	505638.71	2227607.74	данные отсутствуют	данные отсутствуют
244	505633.01	2227604.17	данные отсутствуют	данные отсутствуют
245	505617.37	2227596.89	данные отсутствуют	данные отсутствуют
246	505599	2227604.79	данные отсутствуют	данные отсутствуют
247	505590.19	2227607.04	данные отсутствуют	данные отсутствуют
248	505569.14	2227610.13	данные отсутствуют	данные отсутствуют
Государственный регистратор				ФГИС ЕГРН
полное наименование должности			подпись	инициалы, фамилия

М.П.

Раздел 4.2

Выписка из Единого государственного реестра недвижимости об объекте недвижимости

Сведения о частях земельного участка

Земельный участок			
(вид объекта недвижимости)			
Лист №	Раздела 4.2	Всего листов раздела 4.2 :	Всего разделов: _____
Всего листов выписки: _____			
18.08.2022 № 99/2022/488356450			
Кадастровый номер:		50:13:0030417:40	

Номер точки	Координаты, м		Описание закрепления на местности	Средняя квадратическая погрешность определения координат характерных точек границы части земельного участка, м
	X	Y		
1	2	3	4	5
249	505560.05	2227610.04	данные отсутствуют	данные отсутствуют
250	505551.85	2227608.64	данные отсутствуют	данные отсутствуют
251	505485.87	2227591.59	данные отсутствуют	данные отсутствуют
252	505460.59	2227582.85	данные отсутствуют	данные отсутствуют
253	505452.8	2227578.72	данные отсутствуют	данные отсутствуют
254	505435.36	2227567.62	данные отсутствуют	данные отсутствуют
255	505419.34	2227562.5	данные отсутствуют	данные отсутствуют
256	505397.49	2227558.38	данные отсутствуют	данные отсутствуют
257	505356.6	2227579.68	данные отсутствуют	данные отсутствуют
258	505328.25	2227596.27	данные отсутствуют	данные отсутствуют
259	505319.78	2227599.57	данные отсутствуют	данные отсутствуют
260	505310.88	2227601.4	данные отсутствуют	данные отсутствуют
261	505276.78	2227604.23	данные отсутствуют	данные отсутствуют
262	505267.73	2227603.54	данные отсутствуют	данные отсутствуют
263	505243.61	2227598.61	данные отсутствуют	данные отсутствуют
264	505235.07	2227595.5	данные отсутствуют	данные отсутствуют
265	505227.17	2227591.03	данные отсутствуют	данные отсутствуют
Государственный регистратор				ФГИС ЕГРН
полное наименование должности			подпись	инициалы, фамилия

М.П.

Выписка из Единого государственного реестра недвижимости об объекте недвижимости

Сведения о частях земельного участка

Земельный участок			
(вид объекта недвижимости)			
Лист №	Раздела 4.2	Всего листов раздела 4.2 :	Всего разделов: _____
Всего листов выписки: _____			
18.08.2022 № 99/2022/488356450			
Кадастровый номер:		50:13:0030417:40	

Номер точки	Координаты, м		Описание закрепления на местности	Средняя квадратическая погрешность определения координат характерных точек границы части земельного участка, м
	X	Y		
1	2	3	4	5
266	505220.11	2227585.31	данные отсутствуют	данные отсутствуют
267	505214.08	2227578.52	данные отсутствуют	данные отсутствуют
268	505212.22	2227575.92	данные отсутствуют	данные отсутствуют
269	505207.86	2227571.94	данные отсутствуют	данные отсутствуют
270	505202.02	2227564.98	данные отсутствуют	данные отсутствуют
271	505197.4	2227557.15	данные отсутствуют	данные отсутствуют
272	505194.14	2227548.67	данные отсутствуют	данные отсутствуют
273	505234.89	2227541.54	данные отсутствуют	данные отсутствуют
273	505234.89	2227541.54	данные отсутствуют	данные отсутствуют
274	505279.15	2227416.8	данные отсутствуют	данные отсутствуют
275	505120.91	2227405.26	данные отсутствуют	данные отсутствуют
275	505120.91	2227405.26	данные отсутствуют	данные отсутствуют
276	505082.21	2227449.09	данные отсутствуют	данные отсутствуют
276	505082.21	2227449.09	данные отсутствуют	данные отсутствуют
277	505102.64	2227468.36	данные отсутствуют	данные отсутствуют
277	505102.64	2227468.36	данные отсутствуют	данные отсутствуют
278	505095.56	2227476.92	данные отсутствуют	данные отсутствуют

Государственный регистратор		ФГИС ЕГРН
полное наименование должности	подпись	инициалы, фамилия

М.П.

Выписка из Единого государственного реестра недвижимости об объекте недвижимости

Сведения о частях земельного участка

Земельный участок			
(вид объекта недвижимости)			
Лист №	Раздела 4.2	Всего листов раздела 4.2 :	Всего разделов: _____
Всего листов выписки: _____			
18.08.2022 № 99/2022/488356450			
Кадастровый номер:		50:13:0030417:40	

Номер точки	Координаты, м		Описание закрепления на местности	Средняя квадратическая погрешность определения координат характерных точек границы части земельного участка, м
	X	Y		
1	2	3	4	5
279	505088.72	2227482.9	данные отсутствуют	данные отсутствуют
280	505081	2227487.67	данные отсутствуют	данные отсутствуют
281	506337.55	2227811.55	данные отсутствуют	данные отсутствуют
282	506327.68	2227746.74	данные отсутствуют	данные отсутствуют
283	506318.7	2227729.75	данные отсутствуют	данные отсутствуют
284	506310.98	2227720.06	данные отсутствуют	данные отсутствуют
285	506308.05	2227717.71	данные отсутствуют	данные отсутствуют
286	506305.32	2227717.06	данные отсутствуют	данные отсутствуют
287	506285.91	2227719.19	данные отсутствуют	данные отсутствуют
288	506253.63	2227725.55	данные отсутствуют	данные отсутствуют
289	506241.66	2227733.85	данные отсутствуют	данные отсутствуют
290	506242.95	2227742.97	данные отсутствуют	данные отсутствуют
291	506242.9	2227752.05	данные отсутствуют	данные отсутствуют
292	506241.36	2227761	данные отсутствуют	данные отсутствуют
293	506239.08	2227767.92	данные отсутствуют	данные отсутствуют
294	506230.98	2227787.38	данные отсутствуют	данные отсутствуют
295	506226.22	2227795.12	данные отсутствуют	данные отсутствуют
Государственный регистратор				ФГИС ЕГРН
полное наименование должности			подпись	инициалы, фамилия

М.П.

Раздел 4.2

Выписка из Единого государственного реестра недвижимости об объекте недвижимости

Сведения о частях земельного участка

Земельный участок			
(вид объекта недвижимости)			
Лист №	Раздела 4.2	Всего листов раздела 4.2 :	Всего разделов: _____
18.08.2022		№ 99/2022/488356450	
Кадастровый номер:		50:13:0030417:40	

Номер точки	Координаты, м		Описание закрепления на местности	Средняя квадратическая погрешность определения координат характерных точек границы части земельного участка, м
	X	Y		
1	2	3	4	5
296	506220.26	2227801.98	данные отсутствуют	данные отсутствуют
297	506213.25	2227807.76	данные отсутствуют	данные отсутствуют
298	506206.25	2227811.88	данные отсутствуют	данные отсутствуют
299	506193.89	2227817.77	данные отсутствуют	данные отсутствуют
300	506185.19	2227820.4	данные отсутствуют	данные отсутствуют
301	506176.84	2227821.52	данные отсутствуют	данные отсутствуют
302	506155.91	2227822.54	данные отсутствуют	данные отсутствуют
303	505269.38	2227362.6	данные отсутствуют	данные отсутствуют
304	505117.52	2227403.51	данные отсутствуют	данные отсутствуют
305	505110.48	2227399.07	данные отсутствуют	данные отсутствуют
306	505104.04	2227393.85	данные отсутствуют	данные отсутствуют
307	505097.7	2227388.56	данные отсутствуют	данные отсутствуют
308	505199.31	2227338.43	данные отсутствуют	данные отсутствуют
309	505195.65	2227341.86	данные отсутствуют	данные отсутствуют
310	505191.57	2227344.62	данные отсутствуют	данные отсутствуют
311	505187.09	2227346.74	данные отсутствуют	данные отсутствуют
312	505182.25	2227348.08	данные отсутствуют	данные отсутствуют
Государственный регистратор				ФГИС ЕГРН
полное наименование должности			подпись	инициалы, фамилия

М.П.

Выписка из Единого государственного реестра недвижимости об объекте недвижимости

Сведения о частях земельного участка

Земельный участок			
(вид объекта недвижимости)			
Лист №	Раздела 4.2	Всего листов раздела 4.2 :	Всего разделов: _____
Всего листов выписки: _____			
18.08.2022 № 99/2022/488356450			
Кадастровый номер:		50:13:0030417:40	

Номер точки	Координаты, м		Описание закрепления на местности	Средняя квадратическая погрешность определения координат характерных точек границы части земельного участка, м
	X	Y		
1	2	3	4	5
313	505177.3	2227348.58	данные отсутствуют	данные отсутствуют
314	505170.89	2227347.98	данные отсутствуют	данные отсутствуют
315	505159.07	2227345.66	данные отсутствуют	данные отсутствуют
316	505154.35	2227343.9	данные отсутствуют	данные отсутствуют
317	505150.04	2227341.54	данные отсутствуют	данные отсутствуют
318	505146.3	2227338.25	данные отсутствуют	данные отсутствуют
319	505143.07	2227334.58	данные отсутствуют	данные отсутствуют
320	506030.43	2227460.2	данные отсутствуют	данные отсутствуют
320	506030.43	2227460.2	данные отсутствуют	данные отсутствуют
321	505992.79	2227453.5	данные отсутствуют	данные отсутствуют
321	505992.79	2227453.5	данные отсутствуют	данные отсутствуют
322	505529.97	2227586.83	данные отсутствуют	данные отсутствуют
322	505529.97	2227586.83	данные отсутствуют	данные отсутствуют
323	505582.21	2227588.13	данные отсутствуют	данные отсутствуют
323	505582.21	2227588.13	данные отсутствуют	данные отсутствуют
324	505641.47	2227589.61	данные отсутствуют	данные отсутствуют
324	505641.47	2227589.61	данные отсутствуют	данные отсутствуют
Государственный регистратор				ФГИС ЕГРН
полное наименование должности			подпись	инициалы, фамилия

М.П.

Выписка из Единого государственного реестра недвижимости об объекте недвижимости

Сведения о частях земельного участка

Земельный участок			
(вид объекта недвижимости)			
Лист №	Раздела 4.2	Всего листов раздела 4.2 :	Всего разделов: _____
Всего листов выписки: _____			
18.08.2022 № 99/2022/488356450			
Кадастровый номер:		50:13:0030417:40	

Номер точки	Координаты, м		Описание закрепления на местности	Средняя квадратическая погрешность определения координат характерных точек границы части земельного участка, м
	X	Y		
1	2	3	4	5
325	505700.73	2227630.5	данные отсутствуют	данные отсутствуют
325	505700.73	2227630.5	данные отсутствуют	данные отсутствуют
326	505751.96	2227676.06	данные отсутствуют	данные отсутствуют
326	505751.96	2227676.06	данные отсутствуют	данные отсутствуют
327	505776.15	2227687.54	данные отсутствуют	данные отсутствуют
327	505776.15	2227687.54	данные отсутствуют	данные отсутствуют
328	505657.25	2227626	данные отсутствуют	данные отсутствуют
328	505657.25	2227626	данные отсутствуют	данные отсутствуют
329	505634.7	2227610.45	данные отсутствуют	данные отсутствуют
329	505634.7	2227610.45	данные отсутствуют	данные отсутствуют
330	505581.69	2227609.12	данные отсутствуют	данные отсутствуют
330	505581.69	2227609.12	данные отсутствуют	данные отсутствуют
331	505529.45	2227607.82	данные отсутствуют	данные отсутствуют
331	505529.45	2227607.82	данные отсутствуют	данные отсутствуют
332	505477.94	2227606.54	данные отсутствуют	данные отсутствуют
332	505477.94	2227606.54	данные отсутствуют	данные отсутствуют
333	505446.61	2227630.84	данные отсутствуют	данные отсутствуют

Государственный регистратор		ФГИС ЕГРН
полное наименование должности	подпись	инициалы, фамилия

М.П.

Раздел 4.2

Выписка из Единого государственного реестра недвижимости об объекте недвижимости

Сведения о частях земельного участка

Земельный участок			
(вид объекта недвижимости)			
Лист №	Раздела 4.2	Всего листов раздела 4.2 :	Всего разделов: _____
Всего листов выписки: _____			
18.08.2022 № 99/2022/488356450			
Кадастровый номер:		50:13:0030417:40	

Номер точки	Координаты, м		Описание закрепления на местности	Средняя квадратическая погрешность определения координат характерных точек границы части земельного участка, м
	X	Y		
1	2	3	4	5
333	505446.61	2227630.84	данные отсутствуют	данные отсутствуют
334	505410.64	2227658.75	данные отсутствуют	данные отсутствуют
334	505410.64	2227658.75	данные отсутствуют	данные отсутствуют
335	505397.76	2227642.16	данные отсутствуют	данные отсутствуют
335	505397.76	2227642.16	данные отсутствуют	данные отсутствуют
336	505433.74	2227614.25	данные отсутствуют	данные отсутствуют
336	505433.74	2227614.25	данные отсутствуют	данные отсутствуют
337	505470.98	2227585.36	данные отсутствуют	данные отсутствуют
337	505470.98	2227585.36	данные отсутствуют	данные отсутствуют
338	506304.69	2227695.67	данные отсутствуют	данные отсутствуют
338	506304.69	2227695.67	данные отсутствуют	данные отсутствуют
339	506320.89	2227750.42	данные отсутствуют	данные отсутствуют
339	506320.89	2227750.42	данные отсутствуют	данные отсутствуют
340	506336.84	2227804.28	данные отсутствуют	данные отсутствуют
340	506336.84	2227804.28	данные отсутствуют	данные отсутствуют
341	506356.42	2227868.97	данные отсутствуют	данные отсутствуют
341	506356.42	2227868.97	данные отсутствуют	данные отсутствуют
Государственный регистратор				ФГИС ЕГРН
полное наименование должности			подпись	инициалы, фамилия

М.П.

Раздел 4.2

Выписка из Единого государственного реестра недвижимости об объекте недвижимости

Сведения о частях земельного участка

Земельный участок			
(вид объекта недвижимости)			
Лист №	Раздела 4.2	Всего листов раздела 4.2 :	Всего разделов: _____
Всего листов выписки: _____			
18.08.2022 № 99/2022/488356450			
Кадастровый номер:		50:13:0030417:40	

Номер точки	Координаты, м		Описание закрепления на местности	Средняя квадратическая погрешность определения координат характерных точек границы части земельного участка, м
	X	Y		
1	2	3	4	5
342	506364.96	2227897.2	данные отсутствуют	данные отсутствуют
342	506364.96	2227897.2	данные отсутствуют	данные отсутствуют
343	506342.5	2227895.48	данные отсутствуют	данные отсутствуют
343	506342.5	2227895.48	данные отсутствуют	данные отсутствуют
344	506336.32	2227875.05	данные отсутствуют	данные отсутствуют
344	506336.32	2227875.05	данные отсутствуют	данные отсутствуют
345	506318.7	2227816.86	данные отсутствуют	данные отсутствуют
345	506318.7	2227816.86	данные отсутствуют	данные отсутствуют
346	506309.14	2227815.68	данные отсутствуют	данные отсутствуют
346	506309.14	2227815.68	данные отсутствуют	данные отсутствуют
347	506252.46	2227808.77	данные отсутствуют	данные отсутствуют
347	506252.46	2227808.77	данные отсутствуют	данные отсутствуют
348	506201.38	2227802.53	данные отсутствуют	данные отсутствуют
348	506201.38	2227802.53	данные отсутствуют	данные отсутствуют
349	506169.49	2227831.61	данные отсутствуют	данные отсутствуют
349	506169.49	2227831.61	данные отсутствуют	данные отсутствуют
350	506139.06	2227859.35	данные отсутствуют	данные отсутствуют
Государственный регистратор				ФГИС ЕГРН
полное наименование должности			подпись	инициалы, фамилия

М.П.

Раздел 4.2

Выписка из Единого государственного реестра недвижимости об объекте недвижимости

Сведения о частях земельного участка

Земельный участок			
(вид объекта недвижимости)			
Лист №	Раздела 4.2	Всего листов раздела 4.2 :	Всего разделов: _____
Всего листов выписки: _____			
18.08.2022 № 99/2022/488356450			
Кадастровый номер:		50:13:0030417:40	

Номер точки	Координаты, м		Описание закрепления на местности	Средняя квадратическая погрешность определения координат характерных точек границы части земельного участка, м
	X	Y		
1	2	3	4	5
350	506139.06	2227859.35	данные отсутствуют	данные отсутствуют
351	506119.37	2227877.3	данные отсутствуют	данные отсутствуют
351	506119.37	2227877.3	данные отсутствуют	данные отсутствуют
352	506101.03	2227864.48	данные отсутствуют	данные отсутствуют
352	506101.03	2227864.48	данные отсутствуют	данные отсутствуют
353	506102.09	2227864.64	данные отсутствуют	данные отсутствуют
353	506102.09	2227864.64	данные отсутствуют	данные отсутствуют
354	506124.91	2227843.84	данные отсутствуют	данные отсутствуют
354	506124.91	2227843.84	данные отсутствуют	данные отсутствуют
355	506129.46	2227839.7	данные отсутствуют	данные отсутствуют
355	506129.46	2227839.7	данные отсутствуют	данные отсутствуют
356	506149.49	2227821.43	данные отсутствуют	данные отсутствуют
356	506149.49	2227821.43	данные отсутствуют	данные отсутствуют
357	506155.34	2227816.09	данные отсутствуют	данные отсутствуют
357	506155.34	2227816.09	данные отсутствуют	данные отсутствуют
358	506173.95	2227799.12	данные отсутствуют	данные отсутствуют
358	506173.95	2227799.12	данные отсутствуют	данные отсутствуют
Государственный регистратор				ФГИС ЕГРН
полное наименование должности			подпись	инициалы, фамилия

М.П.

Раздел 4.2

Выписка из Единого государственного реестра недвижимости об объекте недвижимости

Сведения о частях земельного участка

Земельный участок			
(вид объекта недвижимости)			
Лист №	Раздела 4.2	Всего листов раздела 4.2 :	Всего разделов: _____
18.08.2022		№ 99/2022/488356450	
Кадастровый номер:		50:13:0030417:40	

Номер точки	Координаты, м		Описание закрепления на местности	Средняя квадратическая погрешность определения координат характерных точек границы части земельного участка, м
	X	Y		
1	2	3	4	5
359	506147.97	2227795.87	данные отсутствуют	данные отсутствуют
359	506147.97	2227795.87	данные отсутствуют	данные отсутствуют
360	506132.86	2227775.42	данные отсутствуют	данные отсутствуют
360	506132.86	2227775.42	данные отсутствуют	данные отсутствуют
361	506133.34	2227772.17	данные отсутствуют	данные отсутствуют
361	506133.34	2227772.17	данные отсутствуют	данные отсутствуют
362	506144.44	2227774.25	данные отсутствуют	данные отсутствуют
362	506144.44	2227774.25	данные отсутствуют	данные отсутствуют
363	506198.59	2227781.04	данные отсутствуют	данные отсутствуют
363	506198.59	2227781.04	данные отсутствуют	данные отсутствуют
364	506255	2227787.92	данные отсутствуют	данные отсутствуют
364	506255	2227787.92	данные отсутствуют	данные отсутствуют
365	506311.68	2227794.84	данные отсутствуют	данные отсутствуют
365	506311.68	2227794.84	данные отсутствуют	данные отсутствуют
366	506312.16	2227794.9	данные отсутствуют	данные отсутствуют
366	506312.16	2227794.9	данные отсутствуют	данные отсутствуют
367	506300.76	2227756.38	данные отсутствуют	данные отсутствуют
Государственный регистратор				ФГИС ЕГРН
полное наименование должности			подпись	инициалы, фамилия

М.П.

Выписка из Единого государственного реестра недвижимости об объекте недвижимости

Сведения о частях земельного участка

Земельный участок			
(вид объекта недвижимости)			
Лист №	Раздела 4.2	Всего листов раздела 4.2 :	Всего разделов: _____
Всего листов выписки: _____			
18.08.2022 № 99/2022/488356450			
Кадастровый номер:		50:13:0030417:40	

Номер точки	Координаты, м		Описание закрепления на местности	Средняя квадратическая погрешность определения координат характерных точек границы части земельного участка, м
	X	Y		
1	2	3	4	5
367	506300.76	2227756.38	данные отсутствуют	данные отсутствуют
368	506284.55	2227701.64	данные отсутствуют	данные отсутствуют
368	506284.55	2227701.64	данные отсутствуют	данные отсутствуют
369	506273.86	2227665.5	данные отсутствуют	данные отсутствуют
369	506273.86	2227665.5	данные отсутствуют	данные отсутствуют
370	506294.98	2227662.86	данные отсутствуют	данные отсутствуют
370	506294.98	2227662.86	данные отсутствуют	данные отсутствуют
371	506369.96	2227709.05	данные отсутствуют	данные отсутствуют
371	506369.96	2227709.05	данные отсутствуют	данные отсутствуют
372	506385.77	2227762.88	данные отсутствуют	данные отсутствуют
372	506385.77	2227762.88	данные отсутствуют	данные отсутствуют
373	506381.68	2227812.57	данные отсутствуют	данные отсутствуют
373	506381.68	2227812.57	данные отсутствуют	данные отсутствуют
374	506377.07	2227868.33	данные отсутствуют	данные отсутствуют
374	506377.07	2227868.33	данные отсутствуют	данные отсутствуют
375	506382.88	2227898.59	данные отсутствуют	данные отсутствуют
375	506382.88	2227898.59	данные отсутствуют	данные отсутствуют
Государственный регистратор				ФГИС ЕГРН
полное наименование должности			подпись	инициалы, фамилия

М.П.

Раздел 4.2

Выписка из Единого государственного реестра недвижимости об объекте недвижимости

Сведения о частях земельного участка

Земельный участок			
(вид объекта недвижимости)			
Лист №	Раздела 4.2	Всего листов раздела 4.2 :	Всего разделов: _____
Всего листов выписки: _____			
18.08.2022 № 99/2022/488356450			
Кадастровый номер:		50:13:0030417:40	

Номер точки	Координаты, м		Описание закрепления на местности	Средняя квадратическая погрешность определения координат характерных точек границы части земельного участка, м
	X	Y		
1	2	3	4	5
376	506361.17	2227896.91	данные отсутствуют	данные отсутствуют
376	506361.17	2227896.91	данные отсутствуют	данные отсутствуют
377	506355.91	2227869.48	данные отсутствуют	данные отсутствуют
377	506355.91	2227869.48	данные отсутствуют	данные отсутствуют
378	506360.74	2227810.84	данные отсутствуют	данные отсутствуют
378	506360.74	2227810.84	данные отсутствуют	данные отсутствуют
379	506365.86	2227748.78	данные отсутствуют	данные отсутствуют
379	506365.86	2227748.78	данные отсутствуют	данные отсутствуют
380	504861.86	2227404.63	данные отсутствуют	данные отсутствуют
380	504861.86	2227404.63	данные отсутствуют	данные отсутствуют
381	504879.53	2227404.3	данные отсутствуют	данные отсутствуют
381	504879.53	2227404.3	данные отсутствуют	данные отсутствуют
382	504914.53	2227380.64	данные отсутствуют	данные отсутствуют
382	504914.53	2227380.64	данные отсутствуют	данные отсутствуют
383	504926.2	2227380.3	данные отсутствуют	данные отсутствуют
383	504926.2	2227380.3	данные отсутствуют	данные отсутствуют
384	504939.87	2227386.3	данные отсутствуют	данные отсутствуют

Государственный регистратор		ФГИС ЕГРН	
полное наименование должности		инициалы, фамилия	
		подпись	

М.П.

Выписка из Единого государственного реестра недвижимости об объекте недвижимости

Сведения о частях земельного участка

Земельный участок			
(вид объекта недвижимости)			
Лист №	Раздела 4.2	Всего листов раздела 4.2 :	Всего разделов: _____
Всего листов выписки: _____			
18.08.2022 № 99/2022/488356450			
Кадастровый номер:		50:13:0030417:40	

Номер точки	Координаты, м		Описание закрепления на местности	Средняя квадратическая погрешность определения координат характерных точек границы части земельного участка, м
	X	Y		
1	2	3	4	5
384	504939.87	2227386.3	данные отсутствуют	данные отсутствуют
385	504983.08	2227417.61	данные отсутствуют	данные отсутствуют
385	504983.08	2227417.61	данные отсутствуют	данные отсутствуют
386	505038.2	2227452.64	данные отсутствуют	данные отсутствуют
386	505038.2	2227452.64	данные отсутствуют	данные отсутствуют
387	505050.53	2227453.3	данные отсутствуют	данные отсутствуют
387	505050.53	2227453.3	данные отсутствуют	данные отсутствуют
388	505065.54	2227444.3	данные отсутствуют	данные отсутствуют
388	505065.54	2227444.3	данные отсутствуют	данные отсутствуют
389	505093.53	2227408.63	данные отсутствуют	данные отсутствуют
389	505093.53	2227408.63	данные отсутствуют	данные отсутствуют
390	505109.53	2227380.97	данные отсутствуют	данные отсутствуют
390	505109.53	2227380.97	данные отсутствуют	данные отсутствуют
391	505115.96	2227372.8	данные отсутствуют	данные отсутствуют
391	505115.96	2227372.8	данные отсутствуют	данные отсутствуют
392	505141.06	2227349.99	данные отсутствуют	данные отсутствуют
392	505141.06	2227349.99	данные отсутствуют	данные отсутствуют
Государственный регистратор				ФГИС ЕГРН
полное наименование должности			подпись	инициалы, фамилия

М.П.

Раздел 4.2

Выписка из Единого государственного реестра недвижимости об объекте недвижимости

Сведения о частях земельного участка

Земельный участок			
(вид объекта недвижимости)			
Лист №	Раздела 4.2	Всего листов раздела 4.2 :	Всего разделов: _____
Всего листов выписки: _____			
18.08.2022 № 99/2022/488356450			
Кадастровый номер:		50:13:0030417:40	

Номер точки	Координаты, м		Описание закрепления на местности	Средняя квадратическая погрешность определения координат характерных точек границы части земельного участка, м
	X	Y		
1	2	3	4	5
393	505173.06	2227343.74	данные отсутствуют	данные отсутствуют
393	505173.06	2227343.74	данные отсутствуют	данные отсутствуют
394	505198.84	2227347.28	данные отсутствуют	данные отсутствуют
394	505198.84	2227347.28	данные отсутствуют	данные отсутствуют
395	505230.17	2227360.02	данные отсутствуют	данные отсутствуют
395	505230.17	2227360.02	данные отсутствуют	данные отсутствуют
396	505254.32	2227360.09	данные отсутствуют	данные отсутствуют
396	505254.32	2227360.09	данные отсутствуют	данные отсутствуют
397	505271.4	2227366.69	данные отсутствуют	данные отсутствуют
397	505271.4	2227366.69	данные отсутствуют	данные отсутствуют
398	505284.02	2227379.14	данные отсутствуют	данные отсутствуют
398	505284.02	2227379.14	данные отсутствуют	данные отсутствуют
399	505290.46	2227392.48	данные отсутствуют	данные отсутствуют
399	505290.46	2227392.48	данные отсутствуют	данные отсутствуют
400	505253.93	2227484.61	данные отсутствуют	данные отсутствуют
400	505253.93	2227484.61	данные отсутствуют	данные отсутствуют
401	505250.3	2227490.75	данные отсутствуют	данные отсутствуют
Государственный регистратор				ФГИС ЕГРН
полное наименование должности			подпись	инициалы, фамилия

М.П.

Выписка из Единого государственного реестра недвижимости об объекте недвижимости

Сведения о частях земельного участка

Земельный участок			
(вид объекта недвижимости)			
Лист №	Раздела 4.2	Всего листов раздела 4.2 :	Всего разделов: _____
Всего листов выписки: _____			
18.08.2022 № 99/2022/488356450			
Кадастровый номер:		50:13:0030417:40	

Номер точки	Координаты, м		Описание закрепления на местности	Средняя квадратическая погрешность определения координат характерных точек границы части земельного участка, м
	X	Y		
1	2	3	4	5
401	505250.3	2227490.75	данные отсутствуют	данные отсутствуют
402	505246.62	2227507.6	данные отсутствуют	данные отсутствуют
402	505246.62	2227507.6	данные отсутствуют	данные отсутствуют
403	505247.03	2227533.32	данные отсутствуют	данные отсутствуют
403	505247.03	2227533.32	данные отсутствуют	данные отсутствуют
404	505247.21	2227535.83	данные отсутствуют	данные отсутствуют
404	505247.21	2227535.83	данные отсутствуют	данные отсутствуют
405	505251.7	2227544.78	данные отсутствуют	данные отсутствуют
405	505251.7	2227544.78	данные отсутствуют	данные отсутствуют
406	505259.84	2227554.95	данные отсутствуют	данные отсутствуют
406	505259.84	2227554.95	данные отсутствуют	данные отсутствуют
407	505284.14	2227560.31	данные отсутствуют	данные отсутствуют
407	505284.14	2227560.31	данные отсутствуют	данные отсутствуют
408	505307.91	2227554.33	данные отсутствуют	данные отсутствуют
408	505307.91	2227554.33	данные отсутствуют	данные отсутствуют
409	505366.5	2227516.05	данные отсутствуют	данные отсутствуют
409	505366.5	2227516.05	данные отсутствуют	данные отсутствуют
Государственный регистратор				ФГИС ЕГРН
полное наименование должности			подпись	инициалы, фамилия

М.П.

Раздел 4.2

Выписка из Единого государственного реестра недвижимости об объекте недвижимости

Сведения о частях земельного участка

Земельный участок			
(вид объекта недвижимости)			
Лист №	Раздела 4.2	Всего листов раздела 4.2 :	Всего разделов: _____
Всего листов выписки: _____			
18.08.2022 № 99/2022/488356450			
Кадастровый номер:		50:13:0030417:40	

Номер точки	Координаты, м		Описание закрепления на местности	Средняя квадратическая погрешность определения координат характерных точек границы части земельного участка, м
	X	Y		
1	2	3	4	5
410	505387.86	2227509.23	данные отсутствуют	данные отсутствуют
410	505387.86	2227509.23	данные отсутствуют	данные отсутствуют
411	505406.12	2227509.94	данные отсутствуют	данные отсутствуют
411	505406.12	2227509.94	данные отсутствуют	данные отсутствуют
412	505454.98	2227519.59	данные отсутствуют	данные отсутствуют
412	505454.98	2227519.59	данные отсутствуют	данные отсутствуют
413	505479.81	2227537.53	данные отсутствуют	данные отсутствуют
413	505479.81	2227537.53	данные отсутствуют	данные отсутствуют
414	505509.82	2227549.15	данные отсутствуют	данные отсутствуют
414	505509.82	2227549.15	данные отсутствуют	данные отсутствуют
415	505547.09	2227560.99	данные отсутствуют	данные отсутствуют
415	505547.09	2227560.99	данные отсутствуют	данные отсутствуют
416	505572.76	2227564.28	данные отсутствуют	данные отсутствуют
416	505572.76	2227564.28	данные отсутствуют	данные отсутствуют
417	505583.51	2227561.08	данные отсутствуют	данные отсутствуют
417	505583.51	2227561.08	данные отсутствуют	данные отсутствуют
418	505601.63	2227552.7	данные отсутствуют	данные отсутствуют
Государственный регистратор				ФГИС ЕГРН
полное наименование должности			подпись	инициалы, фамилия

М.П.

Раздел 4.2

Выписка из Единого государственного реестра недвижимости об объекте недвижимости

Сведения о частях земельного участка

Земельный участок			
(вид объекта недвижимости)			
Лист №	Раздела 4.2	Всего листов раздела 4.2 :	Всего разделов: _____
Всего листов выписки: _____			
18.08.2022 № 99/2022/488356450			
Кадастровый номер:		50:13:0030417:40	

Номер точки	Координаты, м		Описание закрепления на местности	Средняя квадратическая погрешность определения координат характерных точек границы части земельного участка, м
	X	Y		
1	2	3	4	5
418	505601.63	2227552.7	данные отсутствуют	данные отсутствуют
419	505640.82	2227553.4	данные отсутствуют	данные отсутствуют
419	505640.82	2227553.4	данные отсутствуют	данные отсутствуют
420	505676.09	2227571.25	данные отсутствуют	данные отсутствуют
420	505676.09	2227571.25	данные отсутствуют	данные отсутствуют
421	505692.04	2227592.57	данные отсутствуют	данные отсутствуют
421	505692.04	2227592.57	данные отсутствуют	данные отсутствуют
422	505697.57	2227600.88	данные отсутствуют	данные отсутствуют
422	505697.57	2227600.88	данные отсутствуют	данные отсутствуют
423	505701.21	2227606.4	данные отсутствуют	данные отсутствуют
423	505701.21	2227606.4	данные отсутствуют	данные отсутствуют
424	505716.17	2227629.12	данные отсутствуют	данные отсутствуют
424	505716.17	2227629.12	данные отсутствуют	данные отсутствуют
425	505719.03	2227633.46	данные отсутствуют	данные отсутствуют
425	505719.03	2227633.46	данные отсутствуют	данные отсутствуют
426	505721.46	2227655.78	данные отсутствуют	данные отсутствуют
426	505721.46	2227655.78	данные отсутствуют	данные отсутствуют
Государственный регистратор				ФГИС ЕГРН
полное наименование должности			подпись	инициалы, фамилия

М.П.

Раздел 4.2

Выписка из Единого государственного реестра недвижимости об объекте недвижимости

Сведения о частях земельного участка

Земельный участок			
(вид объекта недвижимости)			
Лист №	Раздела 4.2	Всего листов раздела 4.2 :	Всего разделов: _____
Всего листов выписки: _____			
18.08.2022 № 99/2022/488356450			
Кадастровый номер:		50:13:0030417:40	

Номер точки	Координаты, м		Описание закрепления на местности	Средняя квадратическая погрешность определения координат характерных точек границы части земельного участка, м
	X	Y		
1	2	3	4	5
427	505735.28	2227667.07	данные отсутствуют	данные отсутствуют
427	505735.28	2227667.07	данные отсутствуют	данные отсутствуют
428	505753.78	2227673.13	данные отсутствуют	данные отсутствуют
428	505753.78	2227673.13	данные отсутствуют	данные отсутствуют
429	505773.93	2227674.9	данные отсутствуют	данные отсутствуют
429	505773.93	2227674.9	данные отсутствуют	данные отсутствуют
430	505794.24	2227666.42	данные отсутствуют	данные отсутствуют
430	505794.24	2227666.42	данные отсутствуют	данные отсутствуют
431	505810.36	2227652.17	данные отсутствуют	данные отсутствуют
431	505810.36	2227652.17	данные отсутствуют	данные отсутствуют
432	505844.99	2227597.81	данные отсутствуют	данные отсутствуют
432	505844.99	2227597.81	данные отсутствуют	данные отсутствуют
433	505860.53	2227550.64	данные отсутствуют	данные отсутствуют
433	505860.53	2227550.64	данные отсутствуют	данные отсутствуют
434	505888.86	2227519.63	данные отсутствуют	данные отсутствуют
434	505888.86	2227519.63	данные отсутствуют	данные отсутствуют
435	505892.53	2227517.97	данные отсутствуют	данные отсутствуют
Государственный регистратор				ФГИС ЕГРН
полное наименование должности			подпись	инициалы, фамилия

М.П.

Выписка из Единого государственного реестра недвижимости об объекте недвижимости

Сведения о частях земельного участка

Земельный участок			
(вид объекта недвижимости)			
Лист №	Раздела 4.2	Всего листов раздела 4.2 :	Всего разделов: _____
Всего листов выписки: _____			
18.08.2022 № 99/2022/488356450			
Кадастровый номер:		50:13:0030417:40	

Номер точки	Координаты, м		Описание закрепления на местности	Средняя квадратическая погрешность определения координат характерных точек границы части земельного участка, м
	X	Y		
1	2	3	4	5
435	505892.53	2227517.97	данные отсутствуют	данные отсутствуют
436	505922.2	2227525.3	данные отсутствуют	данные отсутствуют
436	505922.2	2227525.3	данные отсутствуют	данные отсутствуют
437	505935.19	2227525.3	данные отсутствуют	данные отсутствуют
437	505935.19	2227525.3	данные отсутствуют	данные отсутствуют
438	505972.53	2227513.63	данные отсутствуют	данные отсутствуют
438	505972.53	2227513.63	данные отсутствуют	данные отсутствуют
439	505988.87	2227502.96	данные отсутствуют	данные отсутствуют
439	505988.87	2227502.96	данные отсутствуют	данные отсутствуют
440	505985.87	2227474.64	данные отсутствуют	данные отсутствуют
440	505985.87	2227474.64	данные отсутствуют	данные отсутствуют
441	505991.53	2227463.97	данные отсутствуют	данные отсутствуют
441	505991.53	2227463.97	данные отсутствуют	данные отсутствуют
442	506007.53	2227461.63	данные отсутствуют	данные отсутствуют
442	506007.53	2227461.63	данные отсутствуют	данные отсутствуют
443	506025.86	2227466.3	данные отсутствуют	данные отсутствуют
443	506025.86	2227466.3	данные отсутствуют	данные отсутствуют
Государственный регистратор				ФГИС ЕГРН
полное наименование должности			подпись	инициалы, фамилия

М.П.

Выписка из Единого государственного реестра недвижимости об объекте недвижимости

Сведения о частях земельного участка

Земельный участок			
(вид объекта недвижимости)			
Лист №	Раздела 4.2	Всего листов раздела 4.2 :	Всего разделов: _____
Всего листов выписки: _____			
18.08.2022 № 99/2022/488356450			
Кадастровый номер:		50:13:0030417:40	

Номер точки	Координаты, м		Описание закрепления на местности	Средняя квадратическая погрешность определения координат характерных точек границы части земельного участка, м
	X	Y		
1	2	3	4	5
444	506066.2	2227509.3	данные отсутствуют	данные отсутствуют
444	506066.2	2227509.3	данные отсутствуют	данные отсутствуют
445	506079.2	2227535.3	данные отсутствуют	данные отсутствуют
445	506079.2	2227535.3	данные отсутствуют	данные отсутствуют
446	506076.53	2227553.3	данные отсутствуют	данные отсутствуют
446	506076.53	2227553.3	данные отсутствуют	данные отсутствуют
447	506068.86	2227575.97	данные отсутствуют	данные отсутствуют
447	506068.86	2227575.97	данные отсутствуют	данные отсутствуют
448	506069.12	2227577.56	данные отсутствуют	данные отсутствуют
448	506069.12	2227577.56	данные отсутствуют	данные отсутствуют
449	506087.8	2227642.63	данные отсутствуют	данные отсутствуют
449	506087.8	2227642.63	данные отсутствуют	данные отсутствуют
450	506089.98	2227648.77	данные отсутствуют	данные отсутствуют
450	506089.98	2227648.77	данные отсутствуют	данные отсутствуют
451	506102.72	2227684.59	данные отсутствуют	данные отсутствуют
451	506102.72	2227684.59	данные отсутствуют	данные отсутствуют
452	506106.96	2227696.51	данные отсутствуют	данные отсутствуют

Государственный регистратор		ФГИС ЕГРН
полное наименование должности	подпись	инициалы, фамилия

М.П.

Выписка из Единого государственного реестра недвижимости об объекте недвижимости

Сведения о частях земельного участка

Земельный участок			
(вид объекта недвижимости)			
Лист №	Раздела 4.2	Всего листов раздела 4.2 :	Всего разделов: _____
Всего листов выписки: _____			
18.08.2022 № 99/2022/488356450			
Кадастровый номер:		50:13:0030417:40	

Номер точки	Координаты, м		Описание закрепления на местности	Средняя квадратическая погрешность определения координат характерных точек границы части земельного участка, м
	X	Y		
1	2	3	4	5
452	506106.96	2227696.51	данные отсутствуют	данные отсутствуют
453	506109.68	2227704.17	данные отсутствуют	данные отсутствуют
453	506109.68	2227704.17	данные отсутствуют	данные отсутствуют
454	506110.08	2227705.29	данные отсутствуют	данные отсутствуют
454	506110.08	2227705.29	данные отсутствуют	данные отсутствуют
455	506124.05	2227731.61	данные отсутствуют	данные отсутствуют
455	506124.05	2227731.61	данные отсутствуют	данные отсутствуют
456	506133.86	2227755.96	данные отсутствуют	данные отсутствуют
456	506133.86	2227755.96	данные отсутствуют	данные отсутствуют
457	506143.2	2227770.63	данные отсутствуют	данные отсутствуют
457	506143.2	2227770.63	данные отсутствуют	данные отсутствуют
458	506156.53	2227777.3	данные отсутствуют	данные отсутствуют
458	506156.53	2227777.3	данные отсутствуют	данные отсутствуют
459	506173.53	2227778.96	данные отсутствуют	данные отсутствуют
459	506173.53	2227778.96	данные отсутствуют	данные отсутствуют
460	506184.87	2227774.96	данные отсутствуют	данные отсутствуют
460	506184.87	2227774.96	данные отсутствуют	данные отсутствуют
Государственный регистратор				ФГИС ЕГРН
полное наименование должности			подпись	инициалы, фамилия

М.П.

Раздел 4.2

Выписка из Единого государственного реестра недвижимости об объекте недвижимости

Сведения о частях земельного участка

Земельный участок			
(вид объекта недвижимости)			
Лист №	Раздела 4.2	Всего листов раздела 4.2 :	Всего разделов: _____
Всего листов выписки: _____			
18.08.2022 № 99/2022/488356450			
Кадастровый номер:		50:13:0030417:40	

Номер точки	Координаты, м		Описание закрепления на местности	Средняя квадратическая погрешность определения координат характерных точек границы части земельного участка, м
	X	Y		
1	2	3	4	5
461	506190.87	2227766.3	данные отсутствуют	данные отсутствуют
461	506190.87	2227766.3	данные отсутствуют	данные отсутствуют
462	506195.87	2227751.64	данные отсутствуют	данные отсутствуют
462	506195.87	2227751.64	данные отсутствуют	данные отсутствуют
463	506194.19	2227739.3	данные отсутствуют	данные отсутствуют
463	506194.19	2227739.3	данные отсутствуют	данные отсутствуют
464	506191.19	2227730.3	данные отсутствуют	данные отсутствуют
464	506191.19	2227730.3	данные отсутствуют	данные отсутствуют
465	506207.74	2227700.55	данные отсутствуют	данные отсутствуют
465	506207.74	2227700.55	данные отсутствуют	данные отсутствуют
466	506221.59	2227684.53	данные отсутствуют	данные отсутствуют
466	506221.59	2227684.53	данные отсутствуют	данные отсутствуют
467	506233.29	2227679.66	данные отсутствуют	данные отсутствуют
467	506233.29	2227679.66	данные отсутствуют	данные отсутствуют
468	506307.93	2227670.43	данные отсутствуют	данные отсутствуют
468	506307.93	2227670.43	данные отсутствуют	данные отсутствуют
469	506318.68	2227672.33	данные отсутствуют	данные отсутствуют
Государственный регистратор				ФГИС ЕГРН
полное наименование должности			подпись	инициалы, фамилия

М.П.

Раздел 4.2

Выписка из Единого государственного реестра недвижимости об объекте недвижимости

Сведения о частях земельного участка

Земельный участок			
(вид объекта недвижимости)			
Лист №	Раздела 4.2	Всего листов раздела 4.2 :	Всего разделов: _____
Всего листов выписки: _____			
18.08.2022 № 99/2022/488356450			
Кадастровый номер:		50:13:0030417:40	

Номер точки	Координаты, м		Описание закрепления на местности	Средняя квадратическая погрешность определения координат характерных точек границы части земельного участка, м
	X	Y		
1	2	3	4	5
469	506318.68	2227672.33	данные отсутствуют	данные отсутствуют
470	506352.67	2227687.26	данные отсутствуют	данные отсутствуют
470	506352.67	2227687.26	данные отсутствуют	данные отсутствуют
471	506381.29	2227742.87	данные отсутствуют	данные отсутствуют
471	506381.29	2227742.87	данные отсутствуют	данные отсутствуют
472	506395.19	2227829.58	данные отсутствуют	данные отсутствуют
472	506395.19	2227829.58	данные отсутствуют	данные отсутствуют
473	504823.18	2227416.92	данные отсутствуют	данные отсутствуют
473	504823.18	2227416.92	данные отсутствуют	данные отсутствуют
474	504831.58	2227413.26	данные отсутствуют	данные отсутствуют
474	504831.58	2227413.26	данные отсутствуют	данные отсутствуют
475	505148.4	2227330.54	данные отсутствуют	данные отсутствуют
475	505148.4	2227330.54	данные отсутствуют	данные отсутствуют
476	505137.39	2227333.67	данные отсутствуют	данные отсутствуют
476	505137.39	2227333.67	данные отсутствуют	данные отсутствуют
477	505651.59	2227623.05	данные отсутствуют	данные отсутствуют
478	505643.06	2227610.58	данные отсутствуют	данные отсутствуют
Государственный регистратор				ФГИС ЕГРН
полное наименование должности			подпись	инициалы, фамилия

М.П.

Раздел 4.2

Выписка из Единого государственного реестра недвижимости об объекте недвижимости

Сведения о частях земельного участка

Земельный участок			
(вид объекта недвижимости)			
Лист №	Раздела 4.2	Всего листов раздела 4.2 :	Всего разделов: _____
Всего листов выписки: _____			
18.08.2022 № 99/2022/488356450			
Кадастровый номер:		50:13:0030417:40	

Номер точки	Координаты, м		Описание закрепления на местности	Средняя квадратическая погрешность определения координат характерных точек границы части земельного участка, м
	X	Y		
1	2	3	4	5
479	505628.46	2227603.19	данные отсутствуют	данные отсутствуют
480	505612.21	2227602.9	данные отсутствуют	данные отсутствуют
481	505604.51	2227606.45	данные отсутствуют	данные отсутствуют
482	505586.65	2227611.39	данные отсутствуют	данные отсутствуют
483	505552.58	2227611.74	данные отсутствуют	данные отсутствуют
484	505540.73	2227610.58	данные отсутствуют	данные отсутствуют
485	505494.69	2227596.81	данные отсутствуют	данные отсутствуют
486	505461.75	2227584.17	данные отсутствуют	данные отсутствуют
487	505434.56	2227566.52	данные отсутствуют	данные отсутствуют
488	505394.71	2227559.54	данные отсутствуют	данные отсутствуют
489	505388.18	2227561.62	данные отсутствуют	данные отсутствуют
490	505330.47	2227598.96	данные отсутствуют	данные отсутствуют
491	505290.65	2227609.88	данные отсутствуют	данные отсутствуют
492	505273.37	2227609.14	данные отсутствуют	данные отсутствуют
493	505238.38	2227600.12	данные отсутствуют	данные отсутствуют
494	505224.56	2227590.4	данные отсутствуют	данные отсутствуют
495	505207	2227567.19	данные отсутствуют	данные отсутствуют
Государственный регистратор				ФГИС ЕГРН
полное наименование должности			подпись	инициалы, фамилия

М.П.

Раздел 4.2

Выписка из Единого государственного реестра недвижимости об объекте недвижимости

Сведения о частях земельного участка

Земельный участок			
(вид объекта недвижимости)			
Лист №	Раздела 4.2	Всего листов раздела 4.2 :	Всего разделов: _____
Всего листов выписки: _____			
18.08.2022 № 99/2022/488356450			
Кадастровый номер:		50:13:0030417:40	

Номер точки	Координаты, м		Описание закрепления на местности	Средняя квадратическая погрешность определения координат характерных точек границы части земельного участка, м
	X	Y		
1	2	3	4	5
496	505198.22	2227545.86	данные отсутствуют	данные отсутствуют
497	505197.55	2227536.15	данные отсутствуют	данные отсутствуют
498	505107.17	2227471.59	данные отсутствуют	данные отсутствуют
499	505100.83	2227479.71	данные отсутствуют	данные отсутствуют
500	505076.74	2227495.86	данные отсутствуют	данные отсутствуют
501	506358.65	2227896.71	данные отсутствуют	данные отсутствуют
502	506333.19	2227758.66	данные отсутствуют	данные отсутствуют
503	506316.33	2227725.91	данные отсутствуют	данные отсутствуют
504	506305.44	2227721.12	данные отсутствуют	данные отсутствуют
505	506250.13	2227727.96	данные отсутствуют	данные отсутствуют
506	506244.4	2227737.49	данные отсутствуют	данные отсутствуют
507	506245.41	2227744.94	данные отсутствуют	данные отсутствуют
508	506244.74	2227762.2	данные отсутствуют	данные отсутствуют
509	506235.51	2227788.81	данные отсутствуют	данные отсутствуют
510	506219.19	2227811.33	данные отсутствуют	данные отсутствуют
511	506206.33	2227820.12	данные отсутствуют	данные отсутствуют
512	506179.55	2227828.6	данные отсутствуют	данные отсутствуют
Государственный регистратор				ФГИС ЕГРН
полное наименование должности			подпись	инициалы, фамилия

М.П.

Раздел 4.2

Выписка из Единого государственного реестра недвижимости об объекте недвижимости

Сведения о частях земельного участка

Земельный участок			
(вид объекта недвижимости)			
Лист № __	Раздела 4.2	Всего листов раздела 4.2 : __	Всего разделов: __
Всего листов выписки: __			
18.08.2022 № 99/2022/488356450			
Кадастровый номер:		50:13:0030417:40	

Номер точки	Координаты, м		Описание закрепления на местности	Средняя квадратическая погрешность определения координат характерных точек границы части земельного участка, м
	X	Y		
1	2	3	4	5
513	506151.18	2227826.51	данные отсутствуют	данные отсутствуют

Государственный регистратор		ФГИС ЕГРН
полное наименование должности	подпись	инициалы, фамилия

М.П.

Выписка из Единого государственного реестра недвижимости об объекте недвижимости
Сведения о частях земельного участка

Земельный участок				
(вид объекта недвижимости)				
Лист № ____ Раздела 4.2		Всего листов раздела 4.2 : ____		Всего разделов: ____
Всего листов выписки: ____				
18.08.2022 № 99/2022/488356450				
Кадастровый номер:				50:13:0030417:40
Сведения о характерных точках границы части (частей) земельного участка				
Учетный номер части: 4				
Система координат: МСК-73				
Зона №				
Номер точки	Координаты, м		Описание закрепления на местности	Средняя квадратическая погрешность определения координат характерных точек границы части земельного участка, м
	X	Y		
1	2	3	4	5
1	505959.19	2227542.11	данные отсутствуют	данные отсутствуют
1	505959.19	2227542.11	данные отсутствуют	данные отсутствуют
1	505959.19	2227542.11	данные отсутствуют	данные отсутствуют
2	505901.26	2227540.21	данные отсутствуют	данные отсутствуют
2	505901.26	2227540.21	данные отсутствуют	данные отсутствуют
2	505901.26	2227540.21	данные отсутствуют	данные отсутствуют
3	505872.76	2227596.26	данные отсутствуют	данные отсутствуют
3	505872.76	2227596.26	данные отсутствуют	данные отсутствуют
3	505872.76	2227596.26	данные отсутствуют	данные отсутствуют
4	505869.91	2227632.35	данные отсутствуют	данные отсутствуют
4	505869.91	2227632.35	данные отсутствуют	данные отсутствуют
4	505869.91	2227632.35	данные отсутствуют	данные отсутствуют
5	505769.84	2227691.26	данные отсутствуют	данные отсутствуют
5	505769.84	2227691.26	данные отсутствуют	данные отсутствуют
5	505769.84	2227691.26	данные отсутствуют	данные отсутствуют
5	505769.84	2227691.26	данные отсутствуют	данные отсутствуют
Государственный регистратор			ФГИС ЕГРН	
полное наименование должности			подпись	
			инициалы, фамилия	

М.П.

Раздел 4.2

Выписка из Единого государственного реестра недвижимости об объекте недвижимости

Сведения о частях земельного участка

Земельный участок			
(вид объекта недвижимости)			
Лист №	Раздела 4.2	Всего листов раздела 4.2 :	Всего разделов: _____
Всего листов выписки: _____			
18.08.2022 № 99/2022/488356450			
Кадастровый номер:		50:13:0030417:40	

Номер точки	Координаты, м		Описание закрепления на местности	Средняя квадратическая погрешность определения координат характерных точек границы части земельного участка, м
	X	Y		
1	2	3	4	5
5	505769.84	2227691.26	данные отсутствуют	данные отсутствуют
6	505702.86	2227651.45	данные отсутствуют	данные отсутствуют
6	505702.86	2227651.45	данные отсутствуют	данные отсутствуют
6	505702.86	2227651.45	данные отсутствуют	данные отсутствуют
6	505702.86	2227651.45	данные отсутствуют	данные отсутствуют
6	505702.86	2227651.45	данные отсутствуют	данные отсутствуют
7	505688.2	2227642.83	данные отсутствуют	данные отсутствуют
7	505688.2	2227642.83	данные отсутствуют	данные отсутствуют
7	505688.2	2227642.83	данные отсутствуют	данные отсутствуют
7	505688.2	2227642.83	данные отсутствуют	данные отсутствуют
7	505688.2	2227642.83	данные отсутствуют	данные отсутствуют
7	505688.2	2227642.83	данные отсутствуют	данные отсутствуют
8	505678.95	2227637.34	данные отсутствуют	данные отсутствуют
8	505678.95	2227637.34	данные отсутствуют	данные отсутствуют
8	505678.95	2227637.34	данные отсутствуют	данные отсутствуют
8	505678.95	2227637.34	данные отсутствуют	данные отсутствуют
8	505678.95	2227637.34	данные отсутствуют	данные отсутствуют

Государственный регистратор		ФГИС ЕГРН
полное наименование должности	подпись	инициалы, фамилия

М.П.

Раздел 4.2

Выписка из Единого государственного реестра недвижимости об объекте недвижимости

Сведения о частях земельного участка

Земельный участок			
(вид объекта недвижимости)			
Лист №	Раздела 4.2	Всего листов раздела 4.2 :	Всего разделов: _____
18.08.2022 № 99/2022/488356450		Всего листов выписки: _____	
Кадастровый номер:		50:13:0030417:40	

Номер точки	Координаты, м		Описание закрепления на местности	Средняя квадратическая погрешность определения координат характерных точек границы части земельного участка, м
	X	Y		
1	2	3	4	5
8	505678.95	2227637.34	данные отсутствуют	данные отсутствуют
9	505650.06	2227622.25	данные отсутствуют	данные отсутствуют
9	505650.06	2227622.25	данные отсутствуют	данные отсутствуют
9	505650.06	2227622.25	данные отсутствуют	данные отсутствуют
10	505644.35	2227620.46	данные отсутствуют	данные отсутствуют
10	505644.35	2227620.46	данные отсутствуют	данные отсутствуют
10	505644.35	2227620.46	данные отсутствуют	данные отсутствуют
11	505637.52	2227618.31	данные отсутствуют	данные отсутствуют
11	505637.52	2227618.31	данные отсутствуют	данные отсутствуют
12	505609.07	2227613.36	данные отсутствуют	данные отсутствуют
12	505609.07	2227613.36	данные отсутствуют	данные отсутствуют
13	505595.95	2227611.64	данные отсутствуют	данные отсутствуют
13	505595.95	2227611.64	данные отсутствуют	данные отсутствуют
14	505593.63	2227611.34	данные отсутствуют	данные отсутствуют
15	505553.55	2227611.63	данные отсутствуют	данные отсутствуют
15	505553.55	2227611.63	данные отсутствуют	данные отсутствуют
16	505521.67	2227615.33	данные отсутствуют	данные отсутствуют

Государственный регистратор		ФГИС ЕГРН
полное наименование должности	подпись	инициалы, фамилия

М.П.

Раздел 4.2

Выписка из Единого государственного реестра недвижимости об объекте недвижимости

Сведения о частях земельного участка

Земельный участок			
(вид объекта недвижимости)			
Лист №	Раздела 4.2	Всего листов раздела 4.2 :	Всего разделов: _____
Всего листов выписки: _____			
18.08.2022 № 99/2022/488356450			
Кадастровый номер:		50:13:0030417:40	

Номер точки	Координаты, м		Описание закрепления на местности	Средняя квадратическая погрешность определения координат характерных точек границы части земельного участка, м
	X	Y		
1	2	3	4	5
17	505520.41	2227615.69	данные отсутствуют	данные отсутствуют
17	505520.41	2227615.69	данные отсутствуют	данные отсутствуют
18	505481.55	2227627.2	данные отсутствуют	данные отсутствуют
18	505481.55	2227627.2	данные отсутствуют	данные отсутствуют
19	505463.64	2227635.32	данные отсутствуют	данные отсутствуют
19	505463.64	2227635.32	данные отсутствуют	данные отсутствуют
20	505452.99	2227643.96	данные отсутствуют	данные отсутствуют
20	505452.99	2227643.96	данные отсутствуют	данные отсутствуют
21	505437.8	2227662.25	данные отсутствуют	данные отсутствуют
21	505437.8	2227662.25	данные отсутствуют	данные отсутствуют
22	505435.21	2227669.86	данные отсутствуют	данные отсутствуют
22	505435.21	2227669.86	данные отсутствуют	данные отсутствуют
23	505427.95	2227664.64	данные отсутствуют	данные отсутствуют
23	505427.95	2227664.64	данные отсутствуют	данные отсутствуют
24	505354.63	2227642.75	данные отсутствуют	данные отсутствуют
24	505354.63	2227642.75	данные отсутствуют	данные отсутствуют
25	505339.24	2227638.11	данные отсутствуют	данные отсутствуют
Государственный регистратор				ФГИС ЕГРН
полное наименование должности			подпись	инициалы, фамилия

М.П.

Раздел 4.2

Выписка из Единого государственного реестра недвижимости об объекте недвижимости

Сведения о частях земельного участка

Земельный участок			
(вид объекта недвижимости)			
Лист №	Раздела 4.2	Всего листов раздела 4.2 :	Всего разделов: _____
Всего листов выписки: _____			
18.08.2022 № 99/2022/488356450			
Кадастровый номер:		50:13:0030417:40	

Номер точки	Координаты, м		Описание закрепления на местности	Средняя квадратическая погрешность определения координат характерных точек границы части земельного участка, м
	X	Y		
1	2	3	4	5
25	505339.24	2227638.11	данные отсутствуют	данные отсутствуют
26	505336.39	2227643.81	данные отсутствуют	данные отсутствуют
26	505336.39	2227643.81	данные отсутствуют	данные отсутствуют
27	505323.06	2227653.8	данные отсутствуют	данные отсутствуют
27	505323.06	2227653.8	данные отсутствуют	данные отсутствуют
28	505323.05	2227653.8	данные отсутствуют	данные отсутствуют
29	505321.18	2227655.2	данные отсутствуют	данные отсутствуют
30	505297.42	2227654.26	данные отсутствуют	данные отсутствуют
31	505275.56	2227645.71	данные отсутствуют	данные отсутствуют
31	505275.56	2227645.71	данные отсутствуют	данные отсутствуют
32	505272.49	2227641.07	данные отсутствуют	данные отсутствуют
33	505260.54	2227622.93	данные отсутствуют	данные отсутствуют
33	505260.54	2227622.93	данные отсутствуют	данные отсутствуют
34	505198.75	2227604.89	данные отсутствуют	данные отсутствуют
34	505198.75	2227604.89	данные отсутствуют	данные отсутствуют
35	505089.44	2227520.34	данные отсутствуют	данные отсутствуют
35	505089.44	2227520.34	данные отсутствуют	данные отсутствуют
Государственный регистратор				ФГИС ЕГРН
полное наименование должности			подпись	инициалы, фамилия

М.П.

Раздел 4.2

Выписка из Единого государственного реестра недвижимости об объекте недвижимости

Сведения о частях земельного участка

Земельный участок			
(вид объекта недвижимости)			
Лист №	Раздела 4.2	Всего листов раздела 4.2 :	Всего разделов: _____
18.08.2022		№ 99/2022/488356450	
Кадастровый номер:		50:13:0030417:40	

Номер точки	Координаты, м		Описание закрепления на местности	Средняя квадратическая погрешность определения координат характерных точек границы части земельного участка, м
	X	Y		
1	2	3	4	5
36	505095.15	2227508.95	данные отсутствуют	данные отсутствуют
36	505095.15	2227508.95	данные отсутствуют	данные отсутствуют
37	505091.35	2227505.14	данные отсутствуют	данные отсутствуют
37	505091.35	2227505.14	данные отсутствуют	данные отсутствуют
38	505071.24	2227492.36	данные отсутствуют	данные отсутствуют
38	505071.24	2227492.36	данные отсутствуют	данные отсутствуют
38	505071.24	2227492.36	данные отсутствуют	данные отсутствуют
38	505071.24	2227492.36	данные отсутствуют	данные отсутствуют
39	505056.94	2227483.27	данные отсутствуют	данные отсутствуют
39	505056.94	2227483.27	данные отсутствуют	данные отсутствуют
39	505056.94	2227483.27	данные отсутствуют	данные отсутствуют
39	505056.94	2227483.27	данные отсутствуют	данные отсутствуют
40	505031.16	2227472.6	данные отсутствуют	данные отсутствуют
40	505031.16	2227472.6	данные отсутствуют	данные отсутствуют
40	505031.16	2227472.6	данные отсутствуют	данные отсутствуют
40	505031.16	2227472.6	данные отсутствуют	данные отсутствуют
41	505029.37	2227471.88	данные отсутствуют	данные отсутствуют
Государственный регистратор				ФГИС ЕГРН
полное наименование должности			подпись	инициалы, фамилия

М.П.

Раздел 4.2

Выписка из Единого государственного реестра недвижимости об объекте недвижимости

Сведения о частях земельного участка

Земельный участок			
(вид объекта недвижимости)			
Лист №	Раздела 4.2	Всего листов раздела 4.2 :	Всего листов выписки: _____
18.08.2022 № 99/2022/488356450			
Кадастровый номер:		50:13:0030417:40	

Номер точки	Координаты, м		Описание закрепления на местности	Средняя квадратическая погрешность определения координат характерных точек границы части земельного участка, м
	X	Y		
1	2	3	4	5
41	505029.37	2227471.88	данные отсутствуют	данные отсутствуют
41	505029.37	2227471.88	данные отсутствуют	данные отсутствуют
41	505029.37	2227471.88	данные отсутствуют	данные отсутствуют
42	505032.47	2227465	данные отсутствуют	данные отсутствуют
42	505032.47	2227465	данные отсутствуют	данные отсутствуют
42	505032.47	2227465	данные отсутствуют	данные отсутствуют
42	505032.47	2227465	данные отсутствуют	данные отсутствуют
43	505036.41	2227456.23	данные отсутствуют	данные отсутствуют
43	505036.41	2227456.23	данные отсутствуют	данные отсутствуют
43	505036.41	2227456.23	данные отсутствуют	данные отсутствуют
43	505036.41	2227456.23	данные отсутствуют	данные отсутствуют
44	505016.26	2227444.02	данные отсутствуют	данные отсутствуют
44	505016.26	2227444.02	данные отсутствуют	данные отсутствуют
44	505016.26	2227444.02	данные отсутствуют	данные отсутствуют
44	505016.26	2227444.02	данные отсутствуют	данные отсутствуют
45	504986.87	2227433.9	данные отсутствуют	данные отсутствуют
45	504986.87	2227433.9	данные отсутствуют	данные отсутствуют
Государственный регистратор				ФГИС ЕГРН
полное наименование должности			подпись	инициалы, фамилия

М.П.

Раздел 4.2

Выписка из Единого государственного реестра недвижимости об объекте недвижимости

Сведения о частях земельного участка

Земельный участок			
(вид объекта недвижимости)			
Лист №	Раздела 4.2	Всего листов раздела 4.2 :	Всего разделов: _____
18.08.2022		№ 99/2022/488356450	
Кадастровый номер:		50:13:0030417:40	

Номер точки	Координаты, м		Описание закрепления на местности	Средняя квадратическая погрешность определения координат характерных точек границы части земельного участка, м
	X	Y		
1	2	3	4	5
45	504986.87	2227433.9	данные отсутствуют	данные отсутствуют
45	504986.87	2227433.9	данные отсутствуют	данные отсутствуют
46	504955.91	2227420.22	данные отсутствуют	данные отсутствуют
46	504955.91	2227420.22	данные отсутствуют	данные отсутствуют
46	504955.91	2227420.22	данные отсутствуют	данные отсутствуют
46	504955.91	2227420.22	данные отсутствуют	данные отсутствуют
47	504936.29	2227409.53	данные отсутствуют	данные отсутствуют
47	504936.29	2227409.53	данные отсутствуют	данные отсутствуют
47	504936.29	2227409.53	данные отсутствуют	данные отсутствуют
47	504936.29	2227409.53	данные отсутствуют	данные отсутствуют
48	504927.47	2227400.86	данные отсутствуют	данные отсутствуют
48	504927.47	2227400.86	данные отсутствуют	данные отсутствуют
48	504927.47	2227400.86	данные отсутствуют	данные отсутствуют
48	504927.47	2227400.86	данные отсутствуют	данные отсутствуют
49	504919.28	2227399.53	данные отсутствуют	данные отсутствуют
49	504919.28	2227399.53	данные отсутствуют	данные отсутствуют
49	504919.28	2227399.53	данные отсутствуют	данные отсутствуют

Государственный регистратор		ФГИС ЕГРН
полное наименование должности	подпись	инициалы, фамилия

М.П.

Раздел 4.2

Выписка из Единого государственного реестра недвижимости об объекте недвижимости

Сведения о частях земельного участка

Земельный участок			
(вид объекта недвижимости)			
Лист №	Раздела 4.2	Всего листов раздела 4.2 :	Всего разделов: _____
Всего листов выписки: _____			
18.08.2022 № 99/2022/488356450			
Кадастровый номер:		50:13:0030417:40	

Номер точки	Координаты, м		Описание закрепления на местности	Средняя квадратическая погрешность определения координат характерных точек границы части земельного участка, м
	X	Y		
1	2	3	4	5
49	504919.28	2227399.53	данные отсутствуют	данные отсутствуют
50	504915.12	2227398.87	данные отсутствуют	данные отсутствуют
50	504915.12	2227398.87	данные отсутствуют	данные отсутствуют
50	504915.12	2227398.87	данные отсутствуют	данные отсутствуют
51	504900.76	2227401.5	данные отсутствуют	данные отсутствуют
51	504900.76	2227401.5	данные отсутствуют	данные отсутствуют
51	504900.76	2227401.5	данные отсутствуют	данные отсутствуют
52	504886.93	2227406.72	данные отсутствуют	данные отсутствуют
52	504886.93	2227406.72	данные отсутствуют	данные отсутствуют
52	504886.93	2227406.72	данные отсутствуют	данные отсутствуют
53	504830.63	2227424.81	данные отсутствуют	данные отсутствуют
53	504830.63	2227424.81	данные отсутствуют	данные отсутствуют
53	504830.63	2227424.81	данные отсутствуют	данные отсутствуют
54	504819.52	2227413.04	данные отсутствуют	данные отсутствуют
55	504816.48	2227409.08	данные отсутствуют	данные отсутствуют
56	504828.46	2227402.22	данные отсутствуют	данные отсутствуют
57	504846.39	2227398.21	данные отсутствуют	данные отсутствуют
Государственный регистратор				ФГИС ЕГРН
полное наименование должности			подпись	инициалы, фамилия

М.П.

Раздел 4.2

Выписка из Единого государственного реестра недвижимости об объекте недвижимости

Сведения о частях земельного участка

Земельный участок			
(вид объекта недвижимости)			
Лист №	Раздела 4.2	Всего листов раздела 4.2 :	Всего разделов: _____
Всего листов выписки: _____			
18.08.2022 № 99/2022/488356450			
Кадастровый номер:		50:13:0030417:40	

Номер точки	Координаты, м		Описание закрепления на местности	Средняя квадратическая погрешность определения координат характерных точек границы части земельного участка, м
	X	Y		
1	2	3	4	5
58	504869.44	2227395.27	данные отсутствуют	данные отсутствуют
59	504885.34	2227388.68	данные отсутствуют	данные отсутствуют
60	504894.43	2227379.68	данные отсутствуют	данные отсутствуют
60	504894.43	2227379.68	данные отсутствуют	данные отсутствуют
61	504895.11	2227379.01	данные отсутствуют	данные отсутствуют
61	504895.11	2227379.01	данные отсутствуют	данные отсутствуют
62	504907.98	2227363.71	данные отсутствуют	данные отсутствуют
62	504907.98	2227363.71	данные отсутствуют	данные отсутствуют
63	504918.74	2227361.72	данные отсутствуют	данные отсутствуют
63	504918.74	2227361.72	данные отсутствуют	данные отсутствуют
64	504932.01	2227369.46	данные отсутствуют	данные отсутствуют
64	504932.01	2227369.46	данные отсутствуют	данные отсутствуют
65	504941.69	2227378.21	данные отсутствуют	данные отсутствуют
65	504941.69	2227378.21	данные отсутствуют	данные отсутствуют
66	504947.78	2227388.99	данные отсутствуют	данные отсутствуют
66	504947.78	2227388.99	данные отсутствуют	данные отсутствуют
67	504948.79	2227391.56	данные отсутствуют	данные отсутствуют
Государственный регистратор				ФГИС ЕГРН
полное наименование должности			подпись	инициалы, фамилия

М.П.

Раздел 4.2

Выписка из Единого государственного реестра недвижимости об объекте недвижимости

Сведения о частях земельного участка

Земельный участок			
(вид объекта недвижимости)			
Лист №	Раздела 4.2	Всего листов раздела 4.2 :	Всего разделов: _____
Всего листов выписки: _____			
18.08.2022 № 99/2022/488356450			
Кадастровый номер:		50:13:0030417:40	

Номер точки	Координаты, м		Описание закрепления на местности	Средняя квадратическая погрешность определения координат характерных точек границы части земельного участка, м
	X	Y		
1	2	3	4	5
67	504948.79	2227391.56	данные отсутствуют	данные отсутствуют
68	504959	2227397.25	данные отсутствуют	данные отсутствуют
68	504959	2227397.25	данные отсутствуют	данные отсутствуют
69	504976.34	2227407.56	данные отсутствуют	данные отсутствуют
69	504976.34	2227407.56	данные отсутствуют	данные отсутствуют
70	505020.23	2227433.9	данные отсутствуют	данные отсутствуют
70	505020.23	2227433.9	данные отсутствуют	данные отсутствуют
71	505036.56	2227443.18	данные отсутствуют	данные отсутствуют
71	505036.56	2227443.18	данные отсутствуют	данные отсутствуют
72	505046.8	2227443.24	данные отсутствуют	данные отсутствуют
72	505046.8	2227443.24	данные отсутствуют	данные отсутствуют
73	505056.03	2227438.67	данные отсутствуют	данные отсутствуют
73	505056.03	2227438.67	данные отсутствуют	данные отсутствуют
74	505071.49	2227419.81	данные отсутствуют	данные отсутствуют
74	505071.49	2227419.81	данные отсутствуют	данные отсутствуют
75	505073.85	2227416.08	данные отсутствуют	данные отсутствуют
75	505073.85	2227416.08	данные отсутствуют	данные отсутствуют

Государственный регистратор		ФГИС ЕГРН
полное наименование должности	подпись	инициалы, фамилия

М.П.

Выписка из Единого государственного реестра недвижимости об объекте недвижимости

Сведения о частях земельного участка

Земельный участок			
(вид объекта недвижимости)			
Лист №	Раздела 4.2	Всего листов раздела 4.2 :	Всего разделов: _____
18.08.2022		№ 99/2022/488356450	
Кадастровый номер:		50:13:0030417:40	

Номер точки	Координаты, м		Описание закрепления на местности	Средняя квадратическая погрешность определения координат характерных точек границы части земельного участка, м
	X	Y		
1	2	3	4	5
76	505093.83	2227384.45	данные отсутствуют	данные отсутствуют
76	505093.83	2227384.45	данные отсутствуют	данные отсутствуют
77	505110.17	2227358.58	данные отсутствуют	данные отсутствуют
77	505110.17	2227358.58	данные отсутствуют	данные отсутствуют
78	505123.05	2227342.28	данные отсутствуют	данные отсутствуют
78	505123.05	2227342.28	данные отсутствуют	данные отсутствуют
79	505139.99	2227332.11	данные отсутствуют	данные отсутствуют
79	505139.99	2227332.11	данные отсутствуют	данные отсутствуют
79	505139.99	2227332.11	данные отсутствуют	данные отсутствуют
79	505139.99	2227332.11	данные отсутствуют	данные отсутствуют
80	505141.37	2227331.85	данные отсутствуют	данные отсутствуют
80	505141.37	2227331.85	данные отсутствуют	данные отсутствуют
80	505141.37	2227331.85	данные отсутствуют	данные отсутствуют
80	505141.37	2227331.85	данные отсутствуют	данные отсутствуют
80	505141.37	2227331.85	данные отсутствуют	данные отсутствуют
81	505166.63	2227327.14	данные отсутствуют	данные отсутствуют
81	505166.63	2227327.14	данные отсутствуют	данные отсутствуют

Государственный регистратор		ФГИС ЕГРН
полное наименование должности	подпись	инициалы, фамилия

М.П.

Раздел 4.2

Выписка из Единого государственного реестра недвижимости об объекте недвижимости

Сведения о частях земельного участка

Земельный участок			
(вид объекта недвижимости)			
Лист №	Раздела 4.2	Всего листов раздела 4.2 :	Всего разделов: _____
Всего листов выписки: _____			
18.08.2022 № 99/2022/488356450			
Кадастровый номер:		50:13:0030417:40	

Номер точки	Координаты, м		Описание закрепления на местности	Средняя квадратическая погрешность определения координат характерных точек границы части земельного участка, м
	X	Y		
1	2	3	4	5
81	505166.63	2227327.14	данные отсутствуют	данные отсутствуют
82	505189.65	2227329.3	данные отсутствуют	данные отсутствуют
82	505189.65	2227329.3	данные отсутствуют	данные отсутствуют
82	505189.65	2227329.3	данные отсутствуют	данные отсутствуют
83	505200.82	2227336.26	данные отсутствуют	данные отсутствуют
83	505200.82	2227336.26	данные отсутствуют	данные отсутствуют
83	505200.82	2227336.26	данные отсутствуют	данные отсутствуют
84	505213.63	2227344.26	данные отсутствуют	данные отсутствуют
84	505213.63	2227344.26	данные отсутствуют	данные отсутствуют
85	505232.53	2227351.53	данные отсутствуют	данные отсутствуют
85	505232.53	2227351.53	данные отсутствуют	данные отсутствуют
86	505237.86	2227350.65	данные отсутствуют	данные отсутствуют
86	505237.86	2227350.65	данные отсутствуют	данные отсутствуют
87	505242.8	2227345.95	данные отсутствуют	данные отсутствуют
87	505242.8	2227345.95	данные отсутствуют	данные отсутствуют
88	505249.69	2227348.05	данные отсутствуют	данные отсутствуют
88	505249.69	2227348.05	данные отсутствуют	данные отсутствуют
Государственный регистратор				ФГИС ЕГРН
полное наименование должности			подпись	инициалы, фамилия

М.П.

Раздел 4.2

Выписка из Единого государственного реестра недвижимости об объекте недвижимости

Сведения о частях земельного участка

Земельный участок			
(вид объекта недвижимости)			
Лист №	Раздела 4.2	Всего листов раздела 4.2 :	Всего разделов: _____
18.08.2022		№ 99/2022/488356450	
Кадастровый номер:		50:13:0030417:40	

Номер точки	Координаты, м		Описание закрепления на местности	Средняя квадратическая погрешность определения координат характерных точек границы части земельного участка, м
	X	Y		
1	2	3	4	5
89	505255.05	2227351.11	данные отсутствуют	данные отсутствуют
89	505255.05	2227351.11	данные отсутствуют	данные отсутствуют
90	505264.76	2227354.74	данные отсутствуют	данные отсутствуют
90	505264.76	2227354.74	данные отсутствуют	данные отсутствуют
91	505271.13	2227357.08	данные отсутствуют	данные отсутствуют
91	505271.13	2227357.08	данные отсутствуют	данные отсутствуют
92	505272.41	2227358.2	данные отсутствуют	данные отсутствуют
92	505272.41	2227358.2	данные отсутствуют	данные отсутствуют
93	505278.53	2227363.52	данные отсутствуют	данные отсутствуют
94	505286.02	2227374.05	данные отсутствуют	данные отсутствуют
95	505290.21	2227383.53	данные отсутствуют	данные отсутствуют
96	505290.7	2227400.87	данные отсутствуют	данные отсутствуют
96	505290.7	2227400.87	данные отсутствуют	данные отсутствуют
96	505290.7	2227400.87	данные отсутствуют	данные отсутствуют
97	505290.06	2227413.22	данные отсутствуют	данные отсутствуют
97	505290.06	2227413.22	данные отсутствуют	данные отсутствуют
97	505290.06	2227413.22	данные отсутствуют	данные отсутствуют

Государственный регистратор		ФГИС ЕГРН
полное наименование должности	подпись	инициалы, фамилия

М.П.

Выписка из Единого государственного реестра недвижимости об объекте недвижимости

Сведения о частях земельного участка

Земельный участок			
(вид объекта недвижимости)			
Лист №	Раздела 4.2	Всего листов раздела 4.2 :	Всего разделов: _____
Всего листов выписки: _____			
18.08.2022 № 99/2022/488356450			
Кадастровый номер:		50:13:0030417:40	

Номер точки	Координаты, м		Описание закрепления на местности	Средняя квадратическая погрешность определения координат характерных точек границы части земельного участка, м
	X	Y		
1	2	3	4	5
98	505286.26	2227421.13	данные отсутствуют	данные отсутствуют
98	505286.26	2227421.13	данные отсутствуют	данные отсутствуют
98	505286.26	2227421.13	данные отсутствуют	данные отсутствуют
99	505263.8	2227451.71	данные отсутствуют	данные отсутствуют
99	505263.8	2227451.71	данные отсутствуют	данные отсутствуют
99	505263.8	2227451.71	данные отсутствуют	данные отсутствуют
100	505255.07	2227481.33	данные отсутствуют	данные отсутствуют
100	505255.07	2227481.33	данные отсутствуют	данные отсутствуют
100	505255.07	2227481.33	данные отсутствуют	данные отсутствуют
101	505249.66	2227496.9	данные отсутствуют	данные отсутствуют
102	505247.46	2227505.65	данные отсутствуют	данные отсутствуют
103	505242.39	2227517.33	данные отсутствуют	данные отсутствуют
103	505242.39	2227517.33	данные отсутствуют	данные отсутствуют
103	505242.39	2227517.33	данные отсутствуют	данные отсутствуют
104	505246.92	2227533.22	данные отсутствуют	данные отсутствуют
104	505246.92	2227533.22	данные отсутствуют	данные отсутствуют
104	505246.92	2227533.22	данные отсутствуют	данные отсутствуют
Государственный регистратор				ФГИС ЕГРН
полное наименование должности			подпись	инициалы, фамилия

М.П.

Раздел 4.2

Выписка из Единого государственного реестра недвижимости об объекте недвижимости

Сведения о частях земельного участка

Земельный участок			
(вид объекта недвижимости)			
Лист №	Раздела 4.2	Всего листов раздела 4.2 :	Всего разделов: _____
Всего листов выписки: _____			
18.08.2022 № 99/2022/488356450			
Кадастровый номер:		50:13:0030417:40	

Номер точки	Координаты, м		Описание закрепления на местности	Средняя квадратическая погрешность определения координат характерных точек границы части земельного участка, м
	X	Y		
1	2	3	4	5
105	505254.53	2227539.73	данные отсутствуют	данные отсутствуют
106	505258.13	2227545.57	данные отсутствуют	данные отсутствуют
107	505267.29	2227547.28	данные отсутствуют	данные отсутствуют
108	505276.53	2227549.23	данные отсутствуют	данные отсутствуют
109	505304.18	2227546.81	данные отсутствуют	данные отсутствуют
110	505329.84	2227531.58	данные отсутствуют	данные отсутствуют
111	505377.57	2227506.75	данные отсутствуют	данные отсутствуют
112	505390.9	2227501.18	данные отсутствуют	данные отсутствуют
113	505432.84	2227509.07	данные отсутствуют	данные отсутствуют
114	505458.9	2227517.4	данные отсутствуют	данные отсутствуют
115	505482.36	2227532.36	данные отсутствуют	данные отсутствуют
116	505502.29	2227539.1	данные отсутствуют	данные отсутствуют
117	505542.16	2227549.54	данные отсутствуют	данные отсутствуют
118	505565.17	2227555.29	данные отсутствуют	данные отсутствуют
119	505581.04	2227552.8	данные отсутствуют	данные отсутствуют
120	505605.15	2227542.17	данные отсутствуют	данные отсутствуют
121	505628.19	2227541.26	данные отсутствуют	данные отсутствуют
Государственный регистратор				ФГИС ЕГРН
полное наименование должности			подпись	инициалы, фамилия

М.П.

Раздел 4.2

Выписка из Единого государственного реестра недвижимости об объекте недвижимости

Сведения о частях земельного участка

Земельный участок			
(вид объекта недвижимости)			
Лист №	Раздела 4.2	Всего листов раздела 4.2 :	Всего разделов: _____
Всего листов выписки: _____			
18.08.2022 № 99/2022/488356450			
Кадастровый номер:		50:13:0030417:40	

Номер точки	Координаты, м		Описание закрепления на местности	Средняя квадратическая погрешность определения координат характерных точек границы части земельного участка, м
	X	Y		
1	2	3	4	5
122	505658.22	2227555.22	данные отсутствуют	данные отсутствуют
122	505658.22	2227555.22	данные отсутствуют	данные отсутствуют
123	505659.34	2227555.75	данные отсутствуют	данные отсутствуют
123	505659.34	2227555.75	данные отсутствуют	данные отсутствуют
124	505677.53	2227567.18	данные отсутствуют	данные отсутствуют
124	505677.53	2227567.18	данные отсутствуют	данные отсутствуют
125	505685.33	2227576.86	данные отсутствуют	данные отсутствуют
125	505685.33	2227576.86	данные отсутствуют	данные отсутствуют
126	505693.43	2227595.83	данные отсутствуют	данные отсутствуют
126	505693.43	2227595.83	данные отсутствуют	данные отсутствуют
126	505693.43	2227595.83	данные отсутствуют	данные отсутствуют
126	505693.43	2227595.83	данные отсутствуют	данные отсутствуют
127	505700.52	2227604.46	данные отсутствуют	данные отсутствуют
127	505700.52	2227604.46	данные отсутствуют	данные отсутствуют
128	505704.59	2227615.87	данные отсутствуют	данные отсутствуют
128	505704.59	2227615.87	данные отсутствуют	данные отсутствуют
128	505704.59	2227615.87	данные отсутствуют	данные отсутствуют

Государственный регистратор		ФГИС ЕГРН
полное наименование должности	подпись	инициалы, фамилия

М.П.

Раздел 4.2

Выписка из Единого государственного реестра недвижимости об объекте недвижимости

Сведения о частях земельного участка

Земельный участок			
(вид объекта недвижимости)			
Лист №	Раздела 4.2	Всего листов раздела 4.2 :	Всего разделов: _____
Всего листов выписки: _____			
18.08.2022 № 99/2022/488356450			
Кадастровый номер:		50:13:0030417:40	

Номер точки	Координаты, м		Описание закрепления на местности	Средняя квадратическая погрешность определения координат характерных точек границы части земельного участка, м
	X	Y		
1	2	3	4	5
128	505704.59	2227615.87	данные отсутствуют	данные отсутствуют
129	505710.64	2227622.79	данные отсутствуют	данные отсутствуют
129	505710.64	2227622.79	данные отсутствуют	данные отсутствуют
129	505710.64	2227622.79	данные отсутствуют	данные отсутствуют
129	505710.64	2227622.79	данные отсутствуют	данные отсутствуют
130	505718.96	2227632.31	данные отсутствуют	данные отсутствуют
131	505727.82	2227647.56	данные отсутствуют	данные отсутствуют
132	505735	2227659.18	данные отсутствуют	данные отсутствуют
133	505748.87	2227665.73	данные отсутствуют	данные отсутствуют
134	505763.69	2227668.87	данные отсутствуют	данные отсутствуют
135	505772.91	2227668.91	данные отсутствуют	данные отсутствуют
136	505789.83	2227661.33	данные отсутствуют	данные отсутствуют
137	505803.7	2227653.21	данные отсутствуют	данные отсутствуют
138	505816.07	2227636.38	данные отсутствуют	данные отсутствуют
139	505830.55	2227605.22	данные отсутствуют	данные отсутствуют
140	505847.57	2227578.18	данные отсутствуют	данные отсутствуют
141	505851.69	2227560.73	данные отсутствуют	данные отсутствуют
Государственный регистратор				ФГИС ЕГРН
полное наименование должности			подпись	инициалы, фамилия

М.П.

Выписка из Единого государственного реестра недвижимости об объекте недвижимости

Сведения о частях земельного участка

Земельный участок			
(вид объекта недвижимости)			
Лист №	Раздела 4.2	Всего листов раздела 4.2 :	Всего разделов: _____
Всего листов выписки: _____			
18.08.2022 № 99/2022/488356450			
Кадастровый номер:		50:13:0030417:40	

Номер точки	Координаты, м		Описание закрепления на местности	Средняя квадратическая погрешность определения координат характерных точек границы части земельного участка, м
	X	Y		
1	2	3	4	5
142	505853.85	2227551.6	данные отсутствуют	данные отсутствуют
143	505866.23	2227532.72	данные отсутствуют	данные отсутствуют
144	505874.07	2227525.57	данные отсутствуют	данные отсутствуют
145	505892.45	2227508.8	данные отсутствуют	данные отсутствуют
146	505905.24	2227508.87	данные отсутствуют	данные отсутствуют
147	505921.59	2227515.08	данные отсутствуют	данные отсутствуют
148	505943.62	2227511.11	данные отсутствуют	данные отсутствуют
149	505967.2	2227503.02	данные отсутствуют	данные отсутствуют
150	505977.48	2227494.38	данные отсутствуют	данные отсутствуют
151	505981.65	2227479.55	данные отсутствуют	данные отсутствуют
152	505984.8	2227463.71	данные отсутствуют	данные отсутствуют
153	505986.89	2227455.01	данные отсутствуют	данные отсутствуют
154	505998.68	2227452	данные отсутствуют	данные отсутствуют
154	505998.68	2227452	данные отсутствуют	данные отсутствуют
154	505998.68	2227452	данные отсутствуют	данные отсутствуют
155	506001.37	2227451.85	данные отсутствуют	данные отсутствуют
155	506001.37	2227451.85	данные отсутствуют	данные отсутствуют
Государственный регистратор				ФГИС ЕГРН
полное наименование должности			подпись	инициалы, фамилия

М.П.

Раздел 4.2

Выписка из Единого государственного реестра недвижимости об объекте недвижимости

Сведения о частях земельного участка

Земельный участок			
(вид объекта недвижимости)			
Лист №	Раздела 4.2	Всего листов раздела 4.2 :	Всего разделов: _____
18.08.2022 № 99/2022/488356450		Всего листов выписки: _____	
Кадастровый номер:		50:13:0030417:40	

Номер точки	Координаты, м		Описание закрепления на местности	Средняя квадратическая погрешность определения координат характерных точек границы части земельного участка, м
	X	Y		
1	2	3	4	5
155	506001.37	2227451.85	данные отсутствуют	данные отсутствуют
155	506001.37	2227451.85	данные отсутствуют	данные отсутствуют
156	506015.06	2227451.07	данные отсутствуют	данные отсутствуют
156	506015.06	2227451.07	данные отсутствуют	данные отсутствуют
156	506015.06	2227451.07	данные отсутствуют	данные отсутствуют
156	506015.06	2227451.07	данные отсутствуют	данные отсутствуют
156	506015.06	2227451.07	данные отсутствуют	данные отсутствуют
157	506027.32	2227456.24	данные отсутствуют	данные отсутствуют
157	506027.32	2227456.24	данные отсутствуют	данные отсутствуют
157	506027.32	2227456.24	данные отсутствуют	данные отсутствуют
157	506027.32	2227456.24	данные отсутствуют	данные отсутствуют
158	506027.58	2227456.58	данные отсутствуют	данные отсутствуют
158	506027.58	2227456.58	данные отсутствуют	данные отсутствуют
158	506027.58	2227456.58	данные отсутствуют	данные отсутствуют
158	506027.58	2227456.58	данные отсутствуют	данные отсутствуют
159	506043.08	2227476.28	данные отсутствуют	данные отсутствуют
160	506067.04	2227495.85	данные отсутствуют	данные отсутствуют
161	506078.69	2227520.98	данные отсутствуют	данные отсутствуют
Государственный регистратор				ФГИС ЕГРН
полное наименование должности			подпись	инициалы, фамилия

М.П.

Раздел 4.2

Выписка из Единого государственного реестра недвижимости об объекте недвижимости

Сведения о частях земельного участка

Земельный участок			
(вид объекта недвижимости)			
Лист №	Раздела 4.2	Всего листов раздела 4.2 :	Всего разделов: _____
Всего листов выписки: _____			
18.08.2022 № 99/2022/488356450			
Кадастровый номер:		50:13:0030417:40	

Номер точки	Координаты, м		Описание закрепления на местности	Средняя квадратическая погрешность определения координат характерных точек границы части земельного участка, м
	X	Y		
1	2	3	4	5
162	506083.68	2227545.07	данные отсутствуют	данные отсутствуют
163	506078.49	2227561.42	данные отсутствуют	данные отсутствуют
164	506075.25	2227568.2	данные отсутствуют	данные отсутствуют
165	506070.09	2227575.9	данные отсутствуют	данные отсутствуют
166	506067.41	2227580.46	данные отсутствуют	данные отсутствуют
166	506067.41	2227580.46	данные отсутствуют	данные отсутствуют
166	506067.41	2227580.46	данные отсутствуют	данные отсутствуют
167	506068.54	2227596.4	данные отсутствуют	данные отсутствуют
167	506068.54	2227596.4	данные отсутствуют	данные отсутствуют
167	506068.54	2227596.4	данные отсутствуют	данные отсутствуют
168	506072.76	2227612.68	данные отсутствуют	данные отсутствуют
168	506072.76	2227612.68	данные отсутствуют	данные отсутствуют
168	506072.76	2227612.68	данные отсутствуют	данные отсутствуют
169	506078.8	2227620.1	данные отсутствуют	данные отсутствуют
169	506078.8	2227620.1	данные отсутствуют	данные отсутствуют
169	506078.8	2227620.1	данные отсутствуют	данные отсутствуют
170	506083.25	2227632.58	данные отсутствуют	данные отсутствуют

Государственный регистратор		ФГИС ЕГРН
полное наименование должности	подпись	инициалы, фамилия

М.П.

Раздел 4.2

Выписка из Единого государственного реестра недвижимости об объекте недвижимости

Сведения о частях земельного участка

Земельный участок			
(вид объекта недвижимости)			
Лист №	Раздела 4.2	Всего листов раздела 4.2 :	Всего разделов: _____
18.08.2022 № 99/2022/488356450		Всего листов выписки: _____	
Кадастровый номер:		50:13:0030417:40	

Номер точки	Координаты, м		Описание закрепления на местности	Средняя квадратическая погрешность определения координат характерных точек границы части земельного участка, м
	X	Y		
1	2	3	4	5
170	506083.25	2227632.58	данные отсутствуют	данные отсутствуют
170	506083.25	2227632.58	данные отсутствуют	данные отсутствуют
171	506089.53	2227646.47	данные отсутствуют	данные отсутствуют
172	506092.82	2227663.34	данные отсутствуют	данные отсутствуют
172	506092.82	2227663.34	данные отсутствуют	данные отсутствуют
172	506092.82	2227663.34	данные отсутствуют	данные отсутствуют
173	506103.09	2227685.39	данные отсутствуют	данные отсутствуют
174	506109.51	2227703.85	данные отсутствуют	данные отсутствуют
174	506109.51	2227703.85	данные отсутствуют	данные отсутствуют
174	506109.51	2227703.85	данные отсутствуют	данные отсутствуют
175	506133.85	2227749.01	данные отсутствуют	данные отсутствуют
176	506144.54	2227759.81	данные отсутствуют	данные отсутствуют
177	506157.31	2227767.55	данные отсутствуют	данные отсутствуют
178	506173.69	2227766.62	данные отсутствуют	данные отсутствуют
179	506181.89	2227762.57	данные отсутствуют	данные отсутствуют
180	506188.12	2227747.24	данные отсутствуют	данные отсутствуют
181	506185.63	2227731.88	данные отсутствуют	данные отсутствуют
Государственный регистратор				ФГИС ЕГРН
полное наименование должности			подпись	инициалы, фамилия

М.П.

Выписка из Единого государственного реестра недвижимости об объекте недвижимости

Сведения о частях земельного участка

Земельный участок			
(вид объекта недвижимости)			
Лист №	Раздела 4.2	Всего листов раздела 4.2 :	Всего разделов: _____
Всего листов выписки: _____			
18.08.2022 № 99/2022/488356450			
Кадастровый номер:		50:13:0030417:40	

Номер точки	Координаты, м		Описание закрепления на местности	Средняя квадратическая погрешность определения координат характерных точек границы части земельного участка, м
	X	Y		
1	2	3	4	5
182	506186.71	2227720.62	данные отсутствуют	данные отсутствуют
183	506199.11	2227696.11	данные отсутствуют	данные отсутствуют
184	506231.99	2227673.75	данные отсутствуют	данные отсутствуют
185	506277.58	2227664.76	данные отсутствуют	данные отсутствуют
185	506277.58	2227664.76	данные отсутствуют	данные отсутствуют
185	506277.58	2227664.76	данные отсутствуют	данные отсутствуют
186	506308.82	2227661.34	данные отсутствуют	данные отсутствуют
187	506330.61	2227666.55	данные отсутствуют	данные отсутствуют
188	506332.85	2227667.09	данные отсутствуют	данные отсутствуют
189	506350.18	2227680.99	данные отсутствуют	данные отсутствуют
190	506356.5	2227688.94	данные отсутствуют	данные отсутствуют
191	506364.92	2227699.49	данные отсутствуют	данные отсутствуют
192	506380.65	2227729.28	данные отсутствуют	данные отсутствуют
192	506380.65	2227729.28	данные отсутствуют	данные отсутствуют
192	506380.65	2227729.28	данные отсутствуют	данные отсутствуют
193	506392.04	2227804.05	данные отсутствуют	данные отсутствуют
194	506396.97	2227843.99	данные отсутствуют	данные отсутствуют
Государственный регистратор				ФГИС ЕГРН
полное наименование должности			подпись	инициалы, фамилия

М.П.

Раздел 4.2

Выписка из Единого государственного реестра недвижимости об объекте недвижимости

Сведения о частях земельного участка

Земельный участок			
(вид объекта недвижимости)			
Лист №	Раздела 4.2	Всего листов раздела 4.2 :	Всего разделов: _____
Всего листов выписки: _____			
18.08.2022 № 99/2022/488356450			
Кадастровый номер:		50:13:0030417:40	

Номер точки	Координаты, м		Описание закрепления на местности	Средняя квадратическая погрешность определения координат характерных точек границы части земельного участка, м
	X	Y		
1	2	3	4	5
194	506396.97	2227843.99	данные отсутствуют	данные отсутствуют
194	506396.97	2227843.99	данные отсутствуют	данные отсутствуют
195	506404.18	2227900.2	данные отсутствуют	данные отсутствуют
195	506404.18	2227900.2	данные отсутствуют	данные отсутствуют
195	506404.18	2227900.2	данные отсутствуют	данные отсутствуют
196	506375.55	2227898.03	данные отсутствуют	данные отсутствуют
196	506375.55	2227898.03	данные отсутствуют	данные отсутствуют
196	506375.55	2227898.03	данные отсутствуют	данные отсутствуют
196	506375.55	2227898.03	данные отсутствуют	данные отсутствуют
196	506375.55	2227898.03	данные отсутствуют	данные отсутствуют
196	506375.55	2227898.03	данные отсутствуют	данные отсутствуют
197	506348.2	2227895.89	данные отсутствуют	данные отсутствуют
197	506348.2	2227895.89	данные отсутствуют	данные отсутствуют
197	506348.2	2227895.89	данные отсутствуют	данные отсутствуют
197	506348.2	2227895.89	данные отсутствуют	данные отсутствуют
198	506330.56	2227894.63	данные отсутствуют	данные отсутствуют
199	506142.5	2227880.06	данные отсутствуют	данные отсутствуют
200	506125.42	2227878.75	данные отсутствуют	данные отсутствуют
Государственный регистратор				ФГИС ЕГРН
полное наименование должности			подпись	инициалы, фамилия

М.П.

Раздел 4.2

Выписка из Единого государственного реестра недвижимости об объекте недвижимости

Сведения о частях земельного участка

Земельный участок			
(вид объекта недвижимости)			
Лист №	Раздела 4.2	Всего листов раздела 4.2 :	Всего разделов: _____
Всего листов выписки: _____			
18.08.2022 № 99/2022/488356450			
Кадастровый номер:		50:13:0030417:40	

Номер точки	Координаты, м		Описание закрепления на местности	Средняя квадратическая погрешность определения координат характерных точек границы части земельного участка, м
	X	Y		
1	2	3	4	5
201	506102.53	2227873.28	данные отсутствуют	данные отсутствуют
201	506102.53	2227873.28	данные отсутствуют	данные отсутствуют
201	506102.53	2227873.28	данные отсутствуют	данные отсутствуют
202	506095.95	2227834.63	данные отсутствуют	данные отсутствуют
203	506095.95	2227817.55	данные отсутствуют	данные отсутствуют
204	506121.6	2227819.45	данные отсутствуют	данные отсутствуют
205	506126.35	2227840.34	данные отсутствуют	данные отсутствуют
206	506153.89	2227834.63	данные отсутствуют	данные отсутствуют
206	506153.89	2227834.63	данные отсутствуют	данные отсутствуют
206	506153.89	2227834.63	данные отсутствуют	данные отсутствуют
207	506149.63	2227821.87	данные отсутствуют	данные отсутствуют
207	506149.63	2227821.87	данные отсутствуют	данные отсутствуют
207	506149.63	2227821.87	данные отсутствуют	данные отсутствуют
207	506149.63	2227821.87	данные отсутствуют	данные отсутствуют
207	506149.63	2227821.87	данные отсутствуют	данные отсутствуют
208	506144.39	2227806.14	данные отсутствуют	данные отсутствуют
208	506144.39	2227806.14	данные отсутствуют	данные отсутствуют
Государственный регистратор				ФГИС ЕГРН
полное наименование должности			подпись	инициалы, фамилия

М.П.

Раздел 4.2

Выписка из Единого государственного реестра недвижимости об объекте недвижимости

Сведения о частях земельного участка

Земельный участок			
(вид объекта недвижимости)			
Лист №	Раздела 4.2	Всего листов раздела 4.2 :	Всего разделов: _____
Всего листов выписки: _____			
18.08.2022 № 99/2022/488356450			
Кадастровый номер:		50:13:0030417:40	

Номер точки	Координаты, м		Описание закрепления на местности	Средняя квадратическая погрешность определения координат характерных точек границы части земельного участка, м
	X	Y		
1	2	3	4	5
208	506144.39	2227806.14	данные отсутствуют	данные отсутствуют
209	506146.07	2227801.33	данные отсутствуют	данные отсутствуют
209	506146.07	2227801.33	данные отсутствуют	данные отсутствуют
209	506146.07	2227801.33	данные отсутствуют	данные отсутствуют
210	506151.99	2227784.3	данные отсутствуют	данные отсутствуют
210	506151.99	2227784.3	данные отсутствуют	данные отсутствуют
210	506151.99	2227784.3	данные отсутствуют	данные отсутствуют
210	506151.99	2227784.3	данные отсутствуют	данные отсутствуют
210	506151.99	2227784.3	данные отсутствуют	данные отсутствуют
210	506151.99	2227784.3	данные отсутствуют	данные отсутствуют
211	506125.4	2227771.95	данные отсутствуют	данные отсутствуют
211	506125.4	2227771.95	данные отсутствуют	данные отсутствуют
211	506125.4	2227771.95	данные отсутствуют	данные отсутствуют
212	506109.25	2227745.35	данные отсутствуют	данные отсутствуют
212	506109.25	2227745.35	данные отсутствуют	данные отсутствуют
212	506109.25	2227745.35	данные отсутствуют	данные отсутствуют
212	506109.25	2227745.35	данные отсутствуют	данные отсутствуют
213	506088.36	2227722.56	данные отсутствуют	данные отсутствуют
213	506088.36	2227722.56	данные отсутствуют	данные отсутствуют
Государственный регистратор				ФГИС ЕГРН
полное наименование должности			подпись	инициалы, фамилия

М.П.

Выписка из Единого государственного реестра недвижимости об объекте недвижимости

Сведения о частях земельного участка

Земельный участок			
(вид объекта недвижимости)			
Лист №	Раздела 4.2	Всего листов раздела 4.2 :	Всего разделов: _____
Всего листов выписки: _____			
18.08.2022 № 99/2022/488356450			
Кадастровый номер:		50:13:0030417:40	

Номер точки	Координаты, м		Описание закрепления на местности	Средняя квадратическая погрешность определения координат характерных точек границы части земельного участка, м
	X	Y		
1	2	3	4	5
213	506088.36	2227722.56	данные отсутствуют	данные отсутствуют
214	506080.76	2227668.44	данные отсутствуют	данные отсутствуют
214	506080.76	2227668.44	данные отсутствуют	данные отсутствуют
214	506080.76	2227668.44	данные отсутствуют	данные отсутствуют
215	506068.41	2227638.99	данные отсутствуют	данные отсутствуют
215	506068.41	2227638.99	данные отсутствуют	данные отсутствуют
215	506068.41	2227638.99	данные отсутствуют	данные отсутствуют
216	506058.91	2227586.75	данные отсутствуют	данные отсутствуют
216	506058.91	2227586.75	данные отсутствуют	данные отсутствуют
216	506058.91	2227586.75	данные отсутствуют	данные отсутствуют
217	506064.61	2227556.37	данные отсутствуют	данные отсутствуют
217	506064.61	2227556.37	данные отсутствуют	данные отсутствуют
217	506064.61	2227556.37	данные отсутствуют	данные отсутствуют
218	506042.77	2227501.27	данные отсутствуют	данные отсутствуют
218	506042.77	2227501.27	данные отсутствуют	данные отсутствуют
218	506042.77	2227501.27	данные отсутствуют	данные отсутствуют
219	505222.46	2227378.72	данные отсутствуют	данные отсутствуют
Государственный регистратор				ФГИС ЕГРН
полное наименование должности			подпись	инициалы, фамилия

М.П.

Раздел 4.2

Выписка из Единого государственного реестра недвижимости об объекте недвижимости

Сведения о частях земельного участка

Земельный участок			
(вид объекта недвижимости)			
Лист №	Раздела 4.2	Всего листов раздела 4.2 :	Всего разделов: _____
18.08.2022		№ 99/2022/488356450	
Кадастровый номер:		50:13:0030417:40	

Номер точки	Координаты, м		Описание закрепления на местности	Средняя квадратическая погрешность определения координат характерных точек границы части земельного участка, м
	X	Y		
1	2	3	4	5
219	505222.46	2227378.72	данные отсутствуют	данные отсутствуют
219	505222.46	2227378.72	данные отсутствуют	данные отсутствуют
219	505222.46	2227378.72	данные отсутствуют	данные отсутствуют
220	505187.96	2227356.94	данные отсутствуют	данные отсутствуют
220	505187.96	2227356.94	данные отсутствуют	данные отсутствуют
220	505187.96	2227356.94	данные отсутствуют	данные отсутствуют
220	505187.96	2227356.94	данные отсутствуют	данные отсутствуют
221	505167.99	2227349.23	данные отсутствуют	данные отсутствуют
221	505167.99	2227349.23	данные отсутствуют	данные отсутствуют
221	505167.99	2227349.23	данные отсутствуют	данные отсутствуют
221	505167.99	2227349.23	данные отсутствуют	данные отсутствуют
222	505128.54	2227361.77	данные отсутствуют	данные отсутствуют
222	505128.54	2227361.77	данные отсутствуют	данные отсутствуют
222	505128.54	2227361.77	данные отсутствуют	данные отсутствуют
222	505128.54	2227361.77	данные отсутствуют	данные отсутствуют
223	505140.32	2227385.84	данные отсутствуют	данные отсутствуют
223	505140.32	2227385.84	данные отсутствуют	данные отсутствуют
Государственный регистратор				ФГИС ЕГРН
полное наименование должности			подпись	инициалы, фамилия

М.П.

Выписка из Единого государственного реестра недвижимости об объекте недвижимости

Сведения о частях земельного участка

Земельный участок			
(вид объекта недвижимости)			
Лист №	Раздела 4.2	Всего листов раздела 4.2 :	Всего разделов: _____
Всего листов выписки: _____			
18.08.2022 № 99/2022/488356450			
Кадастровый номер:		50:13:0030417:40	

Номер точки	Координаты, м		Описание закрепления на местности	Средняя квадратическая погрешность определения координат характерных точек границы части земельного участка, м
	X	Y		
1	2	3	4	5
223	505140.32	2227385.84	данные отсутствуют	данные отсутствуют
223	505140.32	2227385.84	данные отсутствуют	данные отсутствуют
224	505130.01	2227394.95	данные отсутствуют	данные отсутствуют
224	505130.01	2227394.95	данные отсутствуют	данные отсутствуют
224	505130.01	2227394.95	данные отсутствуют	данные отсутствуют
224	505130.01	2227394.95	данные отсутствуют	данные отсутствуют
225	505120.91	2227405.25	данные отсутствуют	данные отсутствуют
225	505120.91	2227405.25	данные отсутствуют	данные отсутствуют
226	505095.8	2227433.68	данные отсутствуют	данные отсутствуют
226	505095.8	2227433.68	данные отсутствуют	данные отсутствуют
226	505095.8	2227433.68	данные отсутствуют	данные отсутствуют
226	505095.8	2227433.68	данные отсутствуют	данные отсутствуют
227	505082.21	2227449.08	данные отсутствуют	данные отсутствуют
227	505082.21	2227449.08	данные отсутствуют	данные отсутствуют
228	505079.67	2227451.94	данные отсутствуют	данные отсутствуют
228	505079.67	2227451.94	данные отсутствуют	данные отсутствуют
228	505079.67	2227451.94	данные отсутствуют	данные отсутствуют

Государственный регистратор		ФГИС ЕГРН	
полное наименование должности		подпись	
		инициалы, фамилия	

М.П.

Раздел 4.2

Выписка из Единого государственного реестра недвижимости об объекте недвижимости

Сведения о частях земельного участка

Земельный участок			
(вид объекта недвижимости)			
Лист №	Раздела 4.2	Всего листов раздела 4.2 :	Всего разделов: _____
Всего листов выписки: _____			
18.08.2022 № 99/2022/488356450			
Кадастровый номер:		50:13:0030417:40	

Номер точки	Координаты, м		Описание закрепления на местности	Средняя квадратическая погрешность определения координат характерных точек границы части земельного участка, м
	X	Y		
1	2	3	4	5
228	505079.67	2227451.94	данные отсутствуют	данные отсутствуют
229	505081.3	2227453.12	данные отсутствуют	данные отсутствуют
229	505081.3	2227453.12	данные отсутствуют	данные отсутствуют
229	505081.3	2227453.12	данные отсутствуют	данные отсутствуют
229	505081.3	2227453.12	данные отсутствуют	данные отсутствуют
230	505102.63	2227468.35	данные отсутствуют	данные отсутствуют
230	505102.63	2227468.35	данные отсутствуют	данные отсутствуют
231	505189	2227530.04	данные отсутствуют	данные отсутствуют
231	505189	2227530.04	данные отсутствуют	данные отсутствуют
231	505189	2227530.04	данные отсутствуют	данные отсутствуют
232	505225.94	2227556.43	данные отсутствуют	данные отсутствуют
232	505225.94	2227556.43	данные отсутствуют	данные отсутствуют
232	505225.94	2227556.43	данные отсутствуют	данные отсутствуют
232	505225.94	2227556.43	данные отсутствуют	данные отсутствуют
233	505234.89	2227541.53	данные отсутствуют	данные отсутствуют
233	505234.89	2227541.53	данные отсутствуют	данные отсутствуют
234	505237.35	2227537.43	данные отсутствуют	данные отсутствуют

Государственный регистратор		ФГИС ЕГРН
полное наименование должности	подпись	инициалы, фамилия

М.П.

Раздел 4.2

Выписка из Единого государственного реестра недвижимости об объекте недвижимости

Сведения о частях земельного участка

Земельный участок			
(вид объекта недвижимости)			
Лист №	Раздела 4.2	Всего листов раздела 4.2 :	Всего разделов: _____
Всего листов выписки: _____			
18.08.2022 № 99/2022/488356450			
Кадастровый номер:		50:13:0030417:40	

Номер точки	Координаты, м		Описание закрепления на местности	Средняя квадратическая погрешность определения координат характерных точек границы части земельного участка, м
	X	Y		
1	2	3	4	5
234	505237.35	2227537.43	данные отсутствуют	данные отсутствуют
234	505237.35	2227537.43	данные отсутствуют	данные отсутствуют
235	505227.85	2227513.68	данные отсутствуют	данные отсутствуют
235	505227.85	2227513.68	данные отсутствуют	данные отсутствуют
235	505227.85	2227513.68	данные отсутствуют	данные отсутствуют
236	505248.75	2227452.89	данные отсутствуют	данные отсутствуют
236	505248.75	2227452.89	данные отсутствуют	данные отсутствуют
236	505248.75	2227452.89	данные отсутствуют	данные отсутствуют
237	505279.15	2227416.79	данные отсутствуют	данные отсутствуют
237	505279.15	2227416.79	данные отсутствуют	данные отсутствуют
238	505280.1	2227400.65	данные отсутствуют	данные отсутствуют
238	505280.1	2227400.65	данные отсутствуют	данные отсутствуют
238	505280.1	2227400.65	данные отсутствуют	данные отсутствуют
239	505268.7	2227390.2	данные отсутствуют	данные отсутствуют
239	505268.7	2227390.2	данные отсутствуют	данные отсутствуют
239	505268.7	2227390.2	данные отсутствуют	данные отсутствуют
240	505251.95	2227384.63	данные отсутствуют	данные отсутствуют

Государственный регистратор		ФГИС ЕГРН
полное наименование должности	подпись	инициалы, фамилия

М.П.

Раздел 4.2

Выписка из Единого государственного реестра недвижимости об объекте недвижимости

Сведения о частях земельного участка

Земельный участок			
(вид объекта недвижимости)			
Лист №	Раздела 4.2	Всего листов раздела 4.2 :	Всего разделов: _____
Всего листов выписки: _____			
18.08.2022 № 99/2022/488356450			
Кадастровый номер:		50:13:0030417:40	

Номер точки	Координаты, м		Описание закрепления на местности	Средняя квадратическая погрешность определения координат характерных точек границы части земельного участка, м
	X	Y		
1	2	3	4	5
240	505251.95	2227384.63	данные отсутствуют	данные отсутствуют
240	505251.95	2227384.63	данные отсутствуют	данные отсутствуют
240	505251.95	2227384.63	данные отсутствуют	данные отсутствуют
241	505246.15	2227382.7	данные отсутствуют	данные отсутствуют
241	505246.15	2227382.7	данные отсутствуют	данные отсутствуют
241	505246.15	2227382.7	данные отсутствуют	данные отсутствуют
241	505246.15	2227382.7	данные отсутствуют	данные отсутствуют
242	505230.09	2227369.18	данные отсутствуют	данные отсутствуют
242	505230.09	2227369.18	данные отсутствуют	данные отсутствуют
242	505230.09	2227369.18	данные отсутствуют	данные отсутствуют
242	505230.09	2227369.18	данные отсутствуют	данные отсутствуют
243	505638.71	2227607.74	данные отсутствуют	данные отсутствуют
244	505633.01	2227604.17	данные отсутствуют	данные отсутствуют
245	505617.37	2227596.89	данные отсутствуют	данные отсутствуют
246	505599	2227604.79	данные отсутствуют	данные отсутствуют
247	505590.19	2227607.04	данные отсутствуют	данные отсутствуют
248	505569.14	2227610.13	данные отсутствуют	данные отсутствуют
Государственный регистратор				ФГИС ЕГРН
полное наименование должности			подпись	инициалы, фамилия

М.П.

Раздел 4.2

Выписка из Единого государственного реестра недвижимости об объекте недвижимости

Сведения о частях земельного участка

Земельный участок			
(вид объекта недвижимости)			
Лист №	Раздела 4.2	Всего листов раздела 4.2 :	Всего разделов: _____
Всего листов выписки: _____			
18.08.2022 № 99/2022/488356450			
Кадастровый номер:		50:13:0030417:40	

Номер точки	Координаты, м		Описание закрепления на местности	Средняя квадратическая погрешность определения координат характерных точек границы части земельного участка, м
	X	Y		
1	2	3	4	5
249	505560.05	2227610.04	данные отсутствуют	данные отсутствуют
250	505551.85	2227608.64	данные отсутствуют	данные отсутствуют
251	505485.87	2227591.59	данные отсутствуют	данные отсутствуют
252	505460.59	2227582.85	данные отсутствуют	данные отсутствуют
253	505452.8	2227578.72	данные отсутствуют	данные отсутствуют
254	505435.36	2227567.62	данные отсутствуют	данные отсутствуют
255	505419.34	2227562.5	данные отсутствуют	данные отсутствуют
256	505397.49	2227558.38	данные отсутствуют	данные отсутствуют
257	505356.6	2227579.68	данные отсутствуют	данные отсутствуют
258	505328.25	2227596.27	данные отсутствуют	данные отсутствуют
259	505319.78	2227599.57	данные отсутствуют	данные отсутствуют
260	505310.88	2227601.4	данные отсутствуют	данные отсутствуют
261	505276.78	2227604.23	данные отсутствуют	данные отсутствуют
262	505267.73	2227603.54	данные отсутствуют	данные отсутствуют
263	505243.61	2227598.61	данные отсутствуют	данные отсутствуют
264	505235.07	2227595.5	данные отсутствуют	данные отсутствуют
265	505227.17	2227591.03	данные отсутствуют	данные отсутствуют
Государственный регистратор				ФГИС ЕГРН
полное наименование должности			подпись	инициалы, фамилия

М.П.

Раздел 4.2

Выписка из Единого государственного реестра недвижимости об объекте недвижимости

Сведения о частях земельного участка

Земельный участок			
(вид объекта недвижимости)			
Лист №	Раздела 4.2	Всего листов раздела 4.2 :	Всего разделов: _____
Всего листов выписки: _____			
18.08.2022 № 99/2022/488356450			
Кадастровый номер:		50:13:0030417:40	

Номер точки	Координаты, м		Описание закрепления на местности	Средняя квадратическая погрешность определения координат характерных точек границы части земельного участка, м
	X	Y		
1	2	3	4	5
266	505220.11	2227585.31	данные отсутствуют	данные отсутствуют
267	505214.08	2227578.52	данные отсутствуют	данные отсутствуют
268	505212.22	2227575.92	данные отсутствуют	данные отсутствуют
269	505207.86	2227571.94	данные отсутствуют	данные отсутствуют
270	505202.02	2227564.98	данные отсутствуют	данные отсутствуют
271	505197.4	2227557.15	данные отсутствуют	данные отсутствуют
272	505194.14	2227548.67	данные отсутствуют	данные отсутствуют
273	505234.89	2227541.54	данные отсутствуют	данные отсутствуют
273	505234.89	2227541.54	данные отсутствуют	данные отсутствуют
274	505279.15	2227416.8	данные отсутствуют	данные отсутствуют
275	505120.91	2227405.26	данные отсутствуют	данные отсутствуют
275	505120.91	2227405.26	данные отсутствуют	данные отсутствуют
276	505082.21	2227449.09	данные отсутствуют	данные отсутствуют
276	505082.21	2227449.09	данные отсутствуют	данные отсутствуют
277	505102.64	2227468.36	данные отсутствуют	данные отсутствуют
277	505102.64	2227468.36	данные отсутствуют	данные отсутствуют
278	505095.56	2227476.92	данные отсутствуют	данные отсутствуют
Государственный регистратор				ФГИС ЕГРН
полное наименование должности			подпись	инициалы, фамилия

М.П.

Раздел 4.2

Выписка из Единого государственного реестра недвижимости об объекте недвижимости

Сведения о частях земельного участка

Земельный участок			
(вид объекта недвижимости)			
Лист №	Раздела 4.2	Всего листов раздела 4.2 :	Всего разделов: _____
Всего листов выписки: _____			
18.08.2022 № 99/2022/488356450			
Кадастровый номер:		50:13:0030417:40	

Номер точки	Координаты, м		Описание закрепления на местности	Средняя квадратическая погрешность определения координат характерных точек границы части земельного участка, м
	X	Y		
1	2	3	4	5
279	505088.72	2227482.9	данные отсутствуют	данные отсутствуют
280	505081	2227487.67	данные отсутствуют	данные отсутствуют
281	506337.55	2227811.55	данные отсутствуют	данные отсутствуют
282	506327.68	2227746.74	данные отсутствуют	данные отсутствуют
283	506318.7	2227729.75	данные отсутствуют	данные отсутствуют
284	506310.98	2227720.06	данные отсутствуют	данные отсутствуют
285	506308.05	2227717.71	данные отсутствуют	данные отсутствуют
286	506305.32	2227717.06	данные отсутствуют	данные отсутствуют
287	506285.91	2227719.19	данные отсутствуют	данные отсутствуют
288	506253.63	2227725.55	данные отсутствуют	данные отсутствуют
289	506241.66	2227733.85	данные отсутствуют	данные отсутствуют
290	506242.95	2227742.97	данные отсутствуют	данные отсутствуют
291	506242.9	2227752.05	данные отсутствуют	данные отсутствуют
292	506241.36	2227761	данные отсутствуют	данные отсутствуют
293	506239.08	2227767.92	данные отсутствуют	данные отсутствуют
294	506230.98	2227787.38	данные отсутствуют	данные отсутствуют
295	506226.22	2227795.12	данные отсутствуют	данные отсутствуют
Государственный регистратор				ФГИС ЕГРН
полное наименование должности			подпись	инициалы, фамилия

М.П.

Раздел 4.2

Выписка из Единого государственного реестра недвижимости об объекте недвижимости

Сведения о частях земельного участка

Земельный участок			
(вид объекта недвижимости)			
Лист №	Раздела 4.2	Всего листов раздела 4.2 :	Всего разделов: _____
18.08.2022		№ 99/2022/488356450	
Кадастровый номер:		50:13:0030417:40	

Номер точки	Координаты, м		Описание закрепления на местности	Средняя квадратическая погрешность определения координат характерных точек границы части земельного участка, м
	X	Y		
1	2	3	4	5
296	506220.26	2227801.98	данные отсутствуют	данные отсутствуют
297	506213.25	2227807.76	данные отсутствуют	данные отсутствуют
298	506206.25	2227811.88	данные отсутствуют	данные отсутствуют
299	506193.89	2227817.77	данные отсутствуют	данные отсутствуют
300	506185.19	2227820.4	данные отсутствуют	данные отсутствуют
301	506176.84	2227821.52	данные отсутствуют	данные отсутствуют
302	506155.91	2227822.54	данные отсутствуют	данные отсутствуют
303	505269.38	2227362.6	данные отсутствуют	данные отсутствуют
304	505117.52	2227403.51	данные отсутствуют	данные отсутствуют
305	505110.48	2227399.07	данные отсутствуют	данные отсутствуют
306	505104.04	2227393.85	данные отсутствуют	данные отсутствуют
307	505097.7	2227388.56	данные отсутствуют	данные отсутствуют
308	505199.31	2227338.43	данные отсутствуют	данные отсутствуют
309	505195.65	2227341.86	данные отсутствуют	данные отсутствуют
310	505191.57	2227344.62	данные отсутствуют	данные отсутствуют
311	505187.09	2227346.74	данные отсутствуют	данные отсутствуют
312	505182.25	2227348.08	данные отсутствуют	данные отсутствуют
Государственный регистратор				ФГИС ЕГРН
полное наименование должности			подпись	инициалы, фамилия

М.П.

Раздел 4.2

Выписка из Единого государственного реестра недвижимости об объекте недвижимости

Сведения о частях земельного участка

Земельный участок			
(вид объекта недвижимости)			
Лист №	Раздела 4.2	Всего листов раздела 4.2 :	Всего разделов: _____
18.08.2022		№ 99/2022/488356450	
Кадастровый номер:		50:13:0030417:40	

Номер точки	Координаты, м		Описание закрепления на местности	Средняя квадратическая погрешность определения координат характерных точек границы части земельного участка, м
	X	Y		
1	2	3	4	5
313	505177.3	2227348.58	данные отсутствуют	данные отсутствуют
314	505170.89	2227347.98	данные отсутствуют	данные отсутствуют
315	505159.07	2227345.66	данные отсутствуют	данные отсутствуют
316	505154.35	2227343.9	данные отсутствуют	данные отсутствуют
317	505150.04	2227341.54	данные отсутствуют	данные отсутствуют
318	505146.3	2227338.25	данные отсутствуют	данные отсутствуют
319	505143.07	2227334.58	данные отсутствуют	данные отсутствуют
320	506030.43	2227460.2	данные отсутствуют	данные отсутствуют
320	506030.43	2227460.2	данные отсутствуют	данные отсутствуют
321	505992.79	2227453.5	данные отсутствуют	данные отсутствуют
321	505992.79	2227453.5	данные отсутствуют	данные отсутствуют
322	505529.97	2227586.83	данные отсутствуют	данные отсутствуют
322	505529.97	2227586.83	данные отсутствуют	данные отсутствуют
323	505582.21	2227588.13	данные отсутствуют	данные отсутствуют
323	505582.21	2227588.13	данные отсутствуют	данные отсутствуют
324	505641.47	2227589.61	данные отсутствуют	данные отсутствуют
324	505641.47	2227589.61	данные отсутствуют	данные отсутствуют
Государственный регистратор				ФГИС ЕГРН
полное наименование должности			подпись	инициалы, фамилия

М.П.

Выписка из Единого государственного реестра недвижимости об объекте недвижимости

Сведения о частях земельного участка

Земельный участок			
(вид объекта недвижимости)			
Лист №	Раздела 4.2	Всего листов раздела 4.2 :	Всего разделов: _____
Всего листов выписки: _____			
18.08.2022 № 99/2022/488356450			
Кадастровый номер:		50:13:0030417:40	

Номер точки	Координаты, м		Описание закрепления на местности	Средняя квадратическая погрешность определения координат характерных точек границы части земельного участка, м
	X	Y		
1	2	3	4	5
325	505700.73	2227630.5	данные отсутствуют	данные отсутствуют
325	505700.73	2227630.5	данные отсутствуют	данные отсутствуют
326	505751.96	2227676.06	данные отсутствуют	данные отсутствуют
326	505751.96	2227676.06	данные отсутствуют	данные отсутствуют
327	505776.15	2227687.54	данные отсутствуют	данные отсутствуют
327	505776.15	2227687.54	данные отсутствуют	данные отсутствуют
328	505657.25	2227626	данные отсутствуют	данные отсутствуют
328	505657.25	2227626	данные отсутствуют	данные отсутствуют
329	505634.7	2227610.45	данные отсутствуют	данные отсутствуют
329	505634.7	2227610.45	данные отсутствуют	данные отсутствуют
330	505581.69	2227609.12	данные отсутствуют	данные отсутствуют
330	505581.69	2227609.12	данные отсутствуют	данные отсутствуют
331	505529.45	2227607.82	данные отсутствуют	данные отсутствуют
331	505529.45	2227607.82	данные отсутствуют	данные отсутствуют
332	505477.94	2227606.54	данные отсутствуют	данные отсутствуют
332	505477.94	2227606.54	данные отсутствуют	данные отсутствуют
333	505446.61	2227630.84	данные отсутствуют	данные отсутствуют
Государственный регистратор				ФГИС ЕГРН
полное наименование должности			подпись	инициалы, фамилия

М.П.

Выписка из Единого государственного реестра недвижимости об объекте недвижимости

Сведения о частях земельного участка

Земельный участок			
(вид объекта недвижимости)			
Лист №	Раздела 4.2	Всего листов раздела 4.2 :	Всего разделов: _____
Всего листов выписки: _____			
18.08.2022 № 99/2022/488356450			
Кадастровый номер:		50:13:0030417:40	

Номер точки	Координаты, м		Описание закрепления на местности	Средняя квадратическая погрешность определения координат характерных точек границы части земельного участка, м
	X	Y		
1	2	3	4	5
333	505446.61	2227630.84	данные отсутствуют	данные отсутствуют
334	505410.64	2227658.75	данные отсутствуют	данные отсутствуют
334	505410.64	2227658.75	данные отсутствуют	данные отсутствуют
335	505397.76	2227642.16	данные отсутствуют	данные отсутствуют
335	505397.76	2227642.16	данные отсутствуют	данные отсутствуют
336	505433.74	2227614.25	данные отсутствуют	данные отсутствуют
336	505433.74	2227614.25	данные отсутствуют	данные отсутствуют
337	505470.98	2227585.36	данные отсутствуют	данные отсутствуют
337	505470.98	2227585.36	данные отсутствуют	данные отсутствуют
338	506304.69	2227695.67	данные отсутствуют	данные отсутствуют
338	506304.69	2227695.67	данные отсутствуют	данные отсутствуют
339	506320.89	2227750.42	данные отсутствуют	данные отсутствуют
339	506320.89	2227750.42	данные отсутствуют	данные отсутствуют
340	506336.84	2227804.28	данные отсутствуют	данные отсутствуют
340	506336.84	2227804.28	данные отсутствуют	данные отсутствуют
341	506356.42	2227868.97	данные отсутствуют	данные отсутствуют
341	506356.42	2227868.97	данные отсутствуют	данные отсутствуют
Государственный регистратор				ФГИС ЕГРН
полное наименование должности			подпись	инициалы, фамилия

М.П.

Раздел 4.2

Выписка из Единого государственного реестра недвижимости об объекте недвижимости

Сведения о частях земельного участка

Земельный участок			
(вид объекта недвижимости)			
Лист №	Раздела 4.2	Всего листов раздела 4.2 :	Всего разделов: _____
Всего листов выписки: _____			
18.08.2022 № 99/2022/488356450			
Кадастровый номер:		50:13:0030417:40	

Номер точки	Координаты, м		Описание закрепления на местности	Средняя квадратическая погрешность определения координат характерных точек границы части земельного участка, м
	X	Y		
1	2	3	4	5
342	506364.96	2227897.2	данные отсутствуют	данные отсутствуют
342	506364.96	2227897.2	данные отсутствуют	данные отсутствуют
343	506342.5	2227895.48	данные отсутствуют	данные отсутствуют
343	506342.5	2227895.48	данные отсутствуют	данные отсутствуют
344	506336.32	2227875.05	данные отсутствуют	данные отсутствуют
344	506336.32	2227875.05	данные отсутствуют	данные отсутствуют
345	506318.7	2227816.86	данные отсутствуют	данные отсутствуют
345	506318.7	2227816.86	данные отсутствуют	данные отсутствуют
346	506309.14	2227815.68	данные отсутствуют	данные отсутствуют
346	506309.14	2227815.68	данные отсутствуют	данные отсутствуют
347	506252.46	2227808.77	данные отсутствуют	данные отсутствуют
347	506252.46	2227808.77	данные отсутствуют	данные отсутствуют
348	506201.38	2227802.53	данные отсутствуют	данные отсутствуют
348	506201.38	2227802.53	данные отсутствуют	данные отсутствуют
349	506169.49	2227831.61	данные отсутствуют	данные отсутствуют
349	506169.49	2227831.61	данные отсутствуют	данные отсутствуют
350	506139.06	2227859.35	данные отсутствуют	данные отсутствуют
Государственный регистратор				ФГИС ЕГРН
полное наименование должности			подпись	инициалы, фамилия

М.П.

Выписка из Единого государственного реестра недвижимости об объекте недвижимости

Сведения о частях земельного участка

Земельный участок			
(вид объекта недвижимости)			
Лист №	Раздела 4.2	Всего листов раздела 4.2 :	Всего разделов: _____
Всего листов выписки: _____			
18.08.2022 № 99/2022/488356450			
Кадастровый номер:		50:13:0030417:40	

Номер точки	Координаты, м		Описание закрепления на местности	Средняя квадратическая погрешность определения координат характерных точек границы части земельного участка, м
	X	Y		
1	2	3	4	5
350	506139.06	2227859.35	данные отсутствуют	данные отсутствуют
351	506119.37	2227877.3	данные отсутствуют	данные отсутствуют
351	506119.37	2227877.3	данные отсутствуют	данные отсутствуют
352	506101.03	2227864.48	данные отсутствуют	данные отсутствуют
352	506101.03	2227864.48	данные отсутствуют	данные отсутствуют
353	506102.09	2227864.64	данные отсутствуют	данные отсутствуют
353	506102.09	2227864.64	данные отсутствуют	данные отсутствуют
354	506124.91	2227843.84	данные отсутствуют	данные отсутствуют
354	506124.91	2227843.84	данные отсутствуют	данные отсутствуют
355	506129.46	2227839.7	данные отсутствуют	данные отсутствуют
355	506129.46	2227839.7	данные отсутствуют	данные отсутствуют
356	506149.49	2227821.43	данные отсутствуют	данные отсутствуют
356	506149.49	2227821.43	данные отсутствуют	данные отсутствуют
357	506155.34	2227816.09	данные отсутствуют	данные отсутствуют
357	506155.34	2227816.09	данные отсутствуют	данные отсутствуют
358	506173.95	2227799.12	данные отсутствуют	данные отсутствуют
358	506173.95	2227799.12	данные отсутствуют	данные отсутствуют
Государственный регистратор				ФГИС ЕГРН
полное наименование должности			подпись	инициалы, фамилия

М.П.

Раздел 4.2

Выписка из Единого государственного реестра недвижимости об объекте недвижимости

Сведения о частях земельного участка

Земельный участок			
(вид объекта недвижимости)			
Лист №	Раздела 4.2	Всего листов раздела 4.2 :	Всего разделов: _____
Всего листов выписки: _____			
18.08.2022 № 99/2022/488356450			
Кадастровый номер:		50:13:0030417:40	

Номер точки	Координаты, м		Описание закрепления на местности	Средняя квадратическая погрешность определения координат характерных точек границы части земельного участка, м
	X	Y		
1	2	3	4	5
359	506147.97	2227795.87	данные отсутствуют	данные отсутствуют
359	506147.97	2227795.87	данные отсутствуют	данные отсутствуют
360	506132.86	2227775.42	данные отсутствуют	данные отсутствуют
360	506132.86	2227775.42	данные отсутствуют	данные отсутствуют
361	506133.34	2227772.17	данные отсутствуют	данные отсутствуют
361	506133.34	2227772.17	данные отсутствуют	данные отсутствуют
362	506144.44	2227774.25	данные отсутствуют	данные отсутствуют
362	506144.44	2227774.25	данные отсутствуют	данные отсутствуют
363	506198.59	2227781.04	данные отсутствуют	данные отсутствуют
363	506198.59	2227781.04	данные отсутствуют	данные отсутствуют
364	506255	2227787.92	данные отсутствуют	данные отсутствуют
364	506255	2227787.92	данные отсутствуют	данные отсутствуют
365	506311.68	2227794.84	данные отсутствуют	данные отсутствуют
365	506311.68	2227794.84	данные отсутствуют	данные отсутствуют
366	506312.16	2227794.9	данные отсутствуют	данные отсутствуют
366	506312.16	2227794.9	данные отсутствуют	данные отсутствуют
367	506300.76	2227756.38	данные отсутствуют	данные отсутствуют
Государственный регистратор				ФГИС ЕГРН
полное наименование должности			подпись	инициалы, фамилия

М.П.

Выписка из Единого государственного реестра недвижимости об объекте недвижимости

Сведения о частях земельного участка

Земельный участок			
(вид объекта недвижимости)			
Лист №	Раздела 4.2	Всего листов раздела 4.2 :	Всего разделов: _____
Всего листов выписки: _____			
18.08.2022 № 99/2022/488356450			
Кадастровый номер:		50:13:0030417:40	

Номер точки	Координаты, м		Описание закрепления на местности	Средняя квадратическая погрешность определения координат характерных точек границы части земельного участка, м
	X	Y		
1	2	3	4	5
367	506300.76	2227756.38	данные отсутствуют	данные отсутствуют
368	506284.55	2227701.64	данные отсутствуют	данные отсутствуют
368	506284.55	2227701.64	данные отсутствуют	данные отсутствуют
369	506273.86	2227665.5	данные отсутствуют	данные отсутствуют
369	506273.86	2227665.5	данные отсутствуют	данные отсутствуют
370	506294.98	2227662.86	данные отсутствуют	данные отсутствуют
370	506294.98	2227662.86	данные отсутствуют	данные отсутствуют
371	506369.96	2227709.05	данные отсутствуют	данные отсутствуют
371	506369.96	2227709.05	данные отсутствуют	данные отсутствуют
372	506385.77	2227762.88	данные отсутствуют	данные отсутствуют
372	506385.77	2227762.88	данные отсутствуют	данные отсутствуют
373	506381.68	2227812.57	данные отсутствуют	данные отсутствуют
373	506381.68	2227812.57	данные отсутствуют	данные отсутствуют
374	506377.07	2227868.33	данные отсутствуют	данные отсутствуют
374	506377.07	2227868.33	данные отсутствуют	данные отсутствуют
375	506382.88	2227898.59	данные отсутствуют	данные отсутствуют
375	506382.88	2227898.59	данные отсутствуют	данные отсутствуют
Государственный регистратор				ФГИС ЕГРН
полное наименование должности			подпись	инициалы, фамилия

М.П.

Раздел 4.2

Выписка из Единого государственного реестра недвижимости об объекте недвижимости

Сведения о частях земельного участка

Земельный участок			
(вид объекта недвижимости)			
Лист №	Раздела 4.2	Всего листов раздела 4.2 :	Всего разделов: _____
Всего листов выписки: _____			
18.08.2022 № 99/2022/488356450			
Кадастровый номер:		50:13:0030417:40	

Номер точки	Координаты, м		Описание закрепления на местности	Средняя квадратическая погрешность определения координат характерных точек границы части земельного участка, м
	X	Y		
1	2	3	4	5
376	506361.17	2227896.91	данные отсутствуют	данные отсутствуют
376	506361.17	2227896.91	данные отсутствуют	данные отсутствуют
377	506355.91	2227869.48	данные отсутствуют	данные отсутствуют
377	506355.91	2227869.48	данные отсутствуют	данные отсутствуют
378	506360.74	2227810.84	данные отсутствуют	данные отсутствуют
378	506360.74	2227810.84	данные отсутствуют	данные отсутствуют
379	506365.86	2227748.78	данные отсутствуют	данные отсутствуют
379	506365.86	2227748.78	данные отсутствуют	данные отсутствуют
380	504861.86	2227404.63	данные отсутствуют	данные отсутствуют
380	504861.86	2227404.63	данные отсутствуют	данные отсутствуют
381	504879.53	2227404.3	данные отсутствуют	данные отсутствуют
381	504879.53	2227404.3	данные отсутствуют	данные отсутствуют
382	504914.53	2227380.64	данные отсутствуют	данные отсутствуют
382	504914.53	2227380.64	данные отсутствуют	данные отсутствуют
383	504926.2	2227380.3	данные отсутствуют	данные отсутствуют
383	504926.2	2227380.3	данные отсутствуют	данные отсутствуют
384	504939.87	2227386.3	данные отсутствуют	данные отсутствуют
Государственный регистратор				ФГИС ЕГРН
полное наименование должности			подпись	инициалы, фамилия

М.П.

Выписка из Единого государственного реестра недвижимости об объекте недвижимости

Сведения о частях земельного участка

Земельный участок			
(вид объекта недвижимости)			
Лист №	Раздела 4.2	Всего листов раздела 4.2 :	Всего разделов: _____
Всего листов выписки: _____			
18.08.2022 № 99/2022/488356450			
Кадастровый номер:		50:13:0030417:40	

Номер точки	Координаты, м		Описание закрепления на местности	Средняя квадратическая погрешность определения координат характерных точек границы части земельного участка, м
	X	Y		
1	2	3	4	5
384	504939.87	2227386.3	данные отсутствуют	данные отсутствуют
385	504983.08	2227417.61	данные отсутствуют	данные отсутствуют
385	504983.08	2227417.61	данные отсутствуют	данные отсутствуют
386	505038.2	2227452.64	данные отсутствуют	данные отсутствуют
386	505038.2	2227452.64	данные отсутствуют	данные отсутствуют
387	505050.53	2227453.3	данные отсутствуют	данные отсутствуют
387	505050.53	2227453.3	данные отсутствуют	данные отсутствуют
388	505065.54	2227444.3	данные отсутствуют	данные отсутствуют
388	505065.54	2227444.3	данные отсутствуют	данные отсутствуют
389	505093.53	2227408.63	данные отсутствуют	данные отсутствуют
389	505093.53	2227408.63	данные отсутствуют	данные отсутствуют
390	505109.53	2227380.97	данные отсутствуют	данные отсутствуют
390	505109.53	2227380.97	данные отсутствуют	данные отсутствуют
391	505115.96	2227372.8	данные отсутствуют	данные отсутствуют
391	505115.96	2227372.8	данные отсутствуют	данные отсутствуют
392	505141.06	2227349.99	данные отсутствуют	данные отсутствуют
392	505141.06	2227349.99	данные отсутствуют	данные отсутствуют
Государственный регистратор				ФГИС ЕГРН
полное наименование должности			подпись	инициалы, фамилия

М.П.

Раздел 4.2

Выписка из Единого государственного реестра недвижимости об объекте недвижимости

Сведения о частях земельного участка

Земельный участок			
(вид объекта недвижимости)			
Лист №	Раздела 4.2	Всего листов раздела 4.2 :	Всего разделов: _____
18.08.2022		№ 99/2022/488356450	
Кадастровый номер:		50:13:0030417:40	

Номер точки	Координаты, м		Описание закрепления на местности	Средняя квадратическая погрешность определения координат характерных точек границы части земельного участка, м
	X	Y		
1	2	3	4	5
393	505173.06	2227343.74	данные отсутствуют	данные отсутствуют
393	505173.06	2227343.74	данные отсутствуют	данные отсутствуют
394	505198.84	2227347.28	данные отсутствуют	данные отсутствуют
394	505198.84	2227347.28	данные отсутствуют	данные отсутствуют
395	505230.17	2227360.02	данные отсутствуют	данные отсутствуют
395	505230.17	2227360.02	данные отсутствуют	данные отсутствуют
396	505254.32	2227360.09	данные отсутствуют	данные отсутствуют
396	505254.32	2227360.09	данные отсутствуют	данные отсутствуют
397	505271.4	2227366.69	данные отсутствуют	данные отсутствуют
397	505271.4	2227366.69	данные отсутствуют	данные отсутствуют
398	505284.02	2227379.14	данные отсутствуют	данные отсутствуют
398	505284.02	2227379.14	данные отсутствуют	данные отсутствуют
399	505290.46	2227392.48	данные отсутствуют	данные отсутствуют
399	505290.46	2227392.48	данные отсутствуют	данные отсутствуют
400	505253.93	2227484.61	данные отсутствуют	данные отсутствуют
400	505253.93	2227484.61	данные отсутствуют	данные отсутствуют
401	505250.3	2227490.75	данные отсутствуют	данные отсутствуют
Государственный регистратор				ФГИС ЕГРН
полное наименование должности			подпись	инициалы, фамилия

М.П.

Раздел 4.2

Выписка из Единого государственного реестра недвижимости об объекте недвижимости

Сведения о частях земельного участка

Земельный участок			
(вид объекта недвижимости)			
Лист №	Раздела 4.2	Всего листов раздела 4.2 :	Всего разделов: _____
Всего листов выписки: _____			
18.08.2022 № 99/2022/488356450			
Кадастровый номер:		50:13:0030417:40	

Номер точки	Координаты, м		Описание закрепления на местности	Средняя квадратическая погрешность определения координат характерных точек границы части земельного участка, м
	X	Y		
1	2	3	4	5
401	505250.3	2227490.75	данные отсутствуют	данные отсутствуют
402	505246.62	2227507.6	данные отсутствуют	данные отсутствуют
402	505246.62	2227507.6	данные отсутствуют	данные отсутствуют
403	505247.03	2227533.32	данные отсутствуют	данные отсутствуют
403	505247.03	2227533.32	данные отсутствуют	данные отсутствуют
404	505247.21	2227535.83	данные отсутствуют	данные отсутствуют
404	505247.21	2227535.83	данные отсутствуют	данные отсутствуют
405	505251.7	2227544.78	данные отсутствуют	данные отсутствуют
405	505251.7	2227544.78	данные отсутствуют	данные отсутствуют
406	505259.84	2227554.95	данные отсутствуют	данные отсутствуют
406	505259.84	2227554.95	данные отсутствуют	данные отсутствуют
407	505284.14	2227560.31	данные отсутствуют	данные отсутствуют
407	505284.14	2227560.31	данные отсутствуют	данные отсутствуют
408	505307.91	2227554.33	данные отсутствуют	данные отсутствуют
408	505307.91	2227554.33	данные отсутствуют	данные отсутствуют
409	505366.5	2227516.05	данные отсутствуют	данные отсутствуют
409	505366.5	2227516.05	данные отсутствуют	данные отсутствуют
Государственный регистратор				ФГИС ЕГРН
полное наименование должности			подпись	инициалы, фамилия

М.П.

Выписка из Единого государственного реестра недвижимости об объекте недвижимости

Сведения о частях земельного участка

Земельный участок			
(вид объекта недвижимости)			
Лист №	Раздела 4.2	Всего листов раздела 4.2 :	Всего разделов: _____
Всего листов выписки: _____			
18.08.2022 № 99/2022/488356450			
Кадастровый номер:		50:13:0030417:40	

Номер точки	Координаты, м		Описание закрепления на местности	Средняя квадратическая погрешность определения координат характерных точек границы части земельного участка, м
	X	Y		
1	2	3	4	5
410	505387.86	2227509.23	данные отсутствуют	данные отсутствуют
410	505387.86	2227509.23	данные отсутствуют	данные отсутствуют
411	505406.12	2227509.94	данные отсутствуют	данные отсутствуют
411	505406.12	2227509.94	данные отсутствуют	данные отсутствуют
412	505454.98	2227519.59	данные отсутствуют	данные отсутствуют
412	505454.98	2227519.59	данные отсутствуют	данные отсутствуют
413	505479.81	2227537.53	данные отсутствуют	данные отсутствуют
413	505479.81	2227537.53	данные отсутствуют	данные отсутствуют
414	505509.82	2227549.15	данные отсутствуют	данные отсутствуют
414	505509.82	2227549.15	данные отсутствуют	данные отсутствуют
415	505547.09	2227560.99	данные отсутствуют	данные отсутствуют
415	505547.09	2227560.99	данные отсутствуют	данные отсутствуют
416	505572.76	2227564.28	данные отсутствуют	данные отсутствуют
416	505572.76	2227564.28	данные отсутствуют	данные отсутствуют
417	505583.51	2227561.08	данные отсутствуют	данные отсутствуют
417	505583.51	2227561.08	данные отсутствуют	данные отсутствуют
418	505601.63	2227552.7	данные отсутствуют	данные отсутствуют
Государственный регистратор				ФГИС ЕГРН
полное наименование должности			подпись	инициалы, фамилия

М.П.

Раздел 4.2

Выписка из Единого государственного реестра недвижимости об объекте недвижимости

Сведения о частях земельного участка

Земельный участок			
(вид объекта недвижимости)			
Лист №	Раздела 4.2	Всего листов раздела 4.2 :	Всего разделов: _____
Всего листов выписки: _____			
18.08.2022 № 99/2022/488356450			
Кадастровый номер:		50:13:0030417:40	

Номер точки	Координаты, м		Описание закрепления на местности	Средняя квадратическая погрешность определения координат характерных точек границы части земельного участка, м
	X	Y		
1	2	3	4	5
418	505601.63	2227552.7	данные отсутствуют	данные отсутствуют
419	505640.82	2227553.4	данные отсутствуют	данные отсутствуют
419	505640.82	2227553.4	данные отсутствуют	данные отсутствуют
420	505676.09	2227571.25	данные отсутствуют	данные отсутствуют
420	505676.09	2227571.25	данные отсутствуют	данные отсутствуют
421	505692.04	2227592.57	данные отсутствуют	данные отсутствуют
421	505692.04	2227592.57	данные отсутствуют	данные отсутствуют
422	505697.57	2227600.88	данные отсутствуют	данные отсутствуют
422	505697.57	2227600.88	данные отсутствуют	данные отсутствуют
423	505701.21	2227606.4	данные отсутствуют	данные отсутствуют
423	505701.21	2227606.4	данные отсутствуют	данные отсутствуют
424	505716.17	2227629.12	данные отсутствуют	данные отсутствуют
424	505716.17	2227629.12	данные отсутствуют	данные отсутствуют
425	505719.03	2227633.46	данные отсутствуют	данные отсутствуют
425	505719.03	2227633.46	данные отсутствуют	данные отсутствуют
426	505721.46	2227655.78	данные отсутствуют	данные отсутствуют
426	505721.46	2227655.78	данные отсутствуют	данные отсутствуют
Государственный регистратор				ФГИС ЕГРН
полное наименование должности			подпись	инициалы, фамилия

М.П.

Раздел 4.2

Выписка из Единого государственного реестра недвижимости об объекте недвижимости

Сведения о частях земельного участка

Земельный участок			
(вид объекта недвижимости)			
Лист №	Раздела 4.2	Всего листов раздела 4.2 :	Всего разделов: _____
18.08.2022		№ 99/2022/488356450	
Кадастровый номер:		50:13:0030417:40	

Номер точки	Координаты, м		Описание закрепления на местности	Средняя квадратическая погрешность определения координат характерных точек границы части земельного участка, м
	X	Y		
1	2	3	4	5
427	505735.28	2227667.07	данные отсутствуют	данные отсутствуют
427	505735.28	2227667.07	данные отсутствуют	данные отсутствуют
428	505753.78	2227673.13	данные отсутствуют	данные отсутствуют
428	505753.78	2227673.13	данные отсутствуют	данные отсутствуют
429	505773.93	2227674.9	данные отсутствуют	данные отсутствуют
429	505773.93	2227674.9	данные отсутствуют	данные отсутствуют
430	505794.24	2227666.42	данные отсутствуют	данные отсутствуют
430	505794.24	2227666.42	данные отсутствуют	данные отсутствуют
431	505810.36	2227652.17	данные отсутствуют	данные отсутствуют
431	505810.36	2227652.17	данные отсутствуют	данные отсутствуют
432	505844.99	2227597.81	данные отсутствуют	данные отсутствуют
432	505844.99	2227597.81	данные отсутствуют	данные отсутствуют
433	505860.53	2227550.64	данные отсутствуют	данные отсутствуют
433	505860.53	2227550.64	данные отсутствуют	данные отсутствуют
434	505888.86	2227519.63	данные отсутствуют	данные отсутствуют
434	505888.86	2227519.63	данные отсутствуют	данные отсутствуют
435	505892.53	2227517.97	данные отсутствуют	данные отсутствуют
Государственный регистратор				ФГИС ЕГРН
полное наименование должности			подпись	инициалы, фамилия

М.П.

Раздел 4.2

Выписка из Единого государственного реестра недвижимости об объекте недвижимости

Сведения о частях земельного участка

Земельный участок			
(вид объекта недвижимости)			
Лист №	Раздела 4.2	Всего листов раздела 4.2 :	Всего разделов: _____
Всего листов выписки: _____			
18.08.2022 № 99/2022/488356450			
Кадастровый номер:		50:13:0030417:40	

Номер точки	Координаты, м		Описание закрепления на местности	Средняя квадратическая погрешность определения координат характерных точек границы части земельного участка, м
	X	Y		
1	2	3	4	5
435	505892.53	2227517.97	данные отсутствуют	данные отсутствуют
436	505922.2	2227525.3	данные отсутствуют	данные отсутствуют
436	505922.2	2227525.3	данные отсутствуют	данные отсутствуют
437	505935.19	2227525.3	данные отсутствуют	данные отсутствуют
437	505935.19	2227525.3	данные отсутствуют	данные отсутствуют
438	505972.53	2227513.63	данные отсутствуют	данные отсутствуют
438	505972.53	2227513.63	данные отсутствуют	данные отсутствуют
439	505988.87	2227502.96	данные отсутствуют	данные отсутствуют
439	505988.87	2227502.96	данные отсутствуют	данные отсутствуют
440	505985.87	2227474.64	данные отсутствуют	данные отсутствуют
440	505985.87	2227474.64	данные отсутствуют	данные отсутствуют
441	505991.53	2227463.97	данные отсутствуют	данные отсутствуют
441	505991.53	2227463.97	данные отсутствуют	данные отсутствуют
442	506007.53	2227461.63	данные отсутствуют	данные отсутствуют
442	506007.53	2227461.63	данные отсутствуют	данные отсутствуют
443	506025.86	2227466.3	данные отсутствуют	данные отсутствуют
443	506025.86	2227466.3	данные отсутствуют	данные отсутствуют

Государственный регистратор		ФГИС ЕГРН
полное наименование должности	подпись	инициалы, фамилия

М.П.

Раздел 4.2

Выписка из Единого государственного реестра недвижимости об объекте недвижимости

Сведения о частях земельного участка

Земельный участок			
(вид объекта недвижимости)			
Лист №	Раздела 4.2	Всего листов раздела 4.2 :	Всего разделов: _____
Всего листов выписки: _____			
18.08.2022 № 99/2022/488356450			
Кадастровый номер:		50:13:0030417:40	

Номер точки	Координаты, м		Описание закрепления на местности	Средняя квадратическая погрешность определения координат характерных точек границы части земельного участка, м
	X	Y		
1	2	3	4	5
444	506066.2	2227509.3	данные отсутствуют	данные отсутствуют
444	506066.2	2227509.3	данные отсутствуют	данные отсутствуют
445	506079.2	2227535.3	данные отсутствуют	данные отсутствуют
445	506079.2	2227535.3	данные отсутствуют	данные отсутствуют
446	506076.53	2227553.3	данные отсутствуют	данные отсутствуют
446	506076.53	2227553.3	данные отсутствуют	данные отсутствуют
447	506068.86	2227575.97	данные отсутствуют	данные отсутствуют
447	506068.86	2227575.97	данные отсутствуют	данные отсутствуют
448	506069.12	2227577.56	данные отсутствуют	данные отсутствуют
448	506069.12	2227577.56	данные отсутствуют	данные отсутствуют
449	506087.8	2227642.63	данные отсутствуют	данные отсутствуют
449	506087.8	2227642.63	данные отсутствуют	данные отсутствуют
450	506089.98	2227648.77	данные отсутствуют	данные отсутствуют
450	506089.98	2227648.77	данные отсутствуют	данные отсутствуют
451	506102.72	2227684.59	данные отсутствуют	данные отсутствуют
451	506102.72	2227684.59	данные отсутствуют	данные отсутствуют
452	506106.96	2227696.51	данные отсутствуют	данные отсутствуют
Государственный регистратор				ФГИС ЕГРН
полное наименование должности			подпись	инициалы, фамилия

М.П.

Раздел 4.2

Выписка из Единого государственного реестра недвижимости об объекте недвижимости

Сведения о частях земельного участка

Земельный участок			
(вид объекта недвижимости)			
Лист №	Раздела 4.2	Всего листов раздела 4.2 :	Всего разделов: _____
Всего листов выписки: _____			
18.08.2022 № 99/2022/488356450			
Кадастровый номер:		50:13:0030417:40	

Номер точки	Координаты, м		Описание закрепления на местности	Средняя квадратическая погрешность определения координат характерных точек границы части земельного участка, м
	X	Y		
1	2	3	4	5
452	506106.96	2227696.51	данные отсутствуют	данные отсутствуют
453	506109.68	2227704.17	данные отсутствуют	данные отсутствуют
453	506109.68	2227704.17	данные отсутствуют	данные отсутствуют
454	506110.08	2227705.29	данные отсутствуют	данные отсутствуют
454	506110.08	2227705.29	данные отсутствуют	данные отсутствуют
455	506124.05	2227731.61	данные отсутствуют	данные отсутствуют
455	506124.05	2227731.61	данные отсутствуют	данные отсутствуют
456	506133.86	2227755.96	данные отсутствуют	данные отсутствуют
456	506133.86	2227755.96	данные отсутствуют	данные отсутствуют
457	506143.2	2227770.63	данные отсутствуют	данные отсутствуют
457	506143.2	2227770.63	данные отсутствуют	данные отсутствуют
458	506156.53	2227777.3	данные отсутствуют	данные отсутствуют
458	506156.53	2227777.3	данные отсутствуют	данные отсутствуют
459	506173.53	2227778.96	данные отсутствуют	данные отсутствуют
459	506173.53	2227778.96	данные отсутствуют	данные отсутствуют
460	506184.87	2227774.96	данные отсутствуют	данные отсутствуют
460	506184.87	2227774.96	данные отсутствуют	данные отсутствуют
Государственный регистратор				ФГИС ЕГРН
полное наименование должности			подпись	инициалы, фамилия

М.П.

Раздел 4.2

Выписка из Единого государственного реестра недвижимости об объекте недвижимости

Сведения о частях земельного участка

Земельный участок			
(вид объекта недвижимости)			
Лист №	Раздела 4.2	Всего листов раздела 4.2 :	Всего разделов: _____
Всего листов выписки: _____			
18.08.2022 № 99/2022/488356450			
Кадастровый номер:		50:13:0030417:40	

Номер точки	Координаты, м		Описание закрепления на местности	Средняя квадратическая погрешность определения координат характерных точек границы части земельного участка, м
	X	Y		
1	2	3	4	5
461	506190.87	2227766.3	данные отсутствуют	данные отсутствуют
461	506190.87	2227766.3	данные отсутствуют	данные отсутствуют
462	506195.87	2227751.64	данные отсутствуют	данные отсутствуют
462	506195.87	2227751.64	данные отсутствуют	данные отсутствуют
463	506194.19	2227739.3	данные отсутствуют	данные отсутствуют
463	506194.19	2227739.3	данные отсутствуют	данные отсутствуют
464	506191.19	2227730.3	данные отсутствуют	данные отсутствуют
464	506191.19	2227730.3	данные отсутствуют	данные отсутствуют
465	506207.74	2227700.55	данные отсутствуют	данные отсутствуют
465	506207.74	2227700.55	данные отсутствуют	данные отсутствуют
466	506221.59	2227684.53	данные отсутствуют	данные отсутствуют
466	506221.59	2227684.53	данные отсутствуют	данные отсутствуют
467	506233.29	2227679.66	данные отсутствуют	данные отсутствуют
467	506233.29	2227679.66	данные отсутствуют	данные отсутствуют
468	506307.93	2227670.43	данные отсутствуют	данные отсутствуют
468	506307.93	2227670.43	данные отсутствуют	данные отсутствуют
469	506318.68	2227672.33	данные отсутствуют	данные отсутствуют
Государственный регистратор				ФГИС ЕГРН
полное наименование должности			подпись	инициалы, фамилия

М.П.

Раздел 4.2

Выписка из Единого государственного реестра недвижимости об объекте недвижимости

Сведения о частях земельного участка

Земельный участок			
(вид объекта недвижимости)			
Лист №	Раздела 4.2	Всего листов раздела 4.2 :	Всего разделов: _____
Всего листов выписки: _____			
18.08.2022 № 99/2022/488356450			
Кадастровый номер:		50:13:0030417:40	

Номер точки	Координаты, м		Описание закрепления на местности	Средняя квадратическая погрешность определения координат характерных точек границы части земельного участка, м
	X	Y		
1	2	3	4	5
469	506318.68	2227672.33	данные отсутствуют	данные отсутствуют
470	506352.67	2227687.26	данные отсутствуют	данные отсутствуют
470	506352.67	2227687.26	данные отсутствуют	данные отсутствуют
471	506381.29	2227742.87	данные отсутствуют	данные отсутствуют
471	506381.29	2227742.87	данные отсутствуют	данные отсутствуют
472	506395.19	2227829.58	данные отсутствуют	данные отсутствуют
472	506395.19	2227829.58	данные отсутствуют	данные отсутствуют
473	504823.18	2227416.92	данные отсутствуют	данные отсутствуют
473	504823.18	2227416.92	данные отсутствуют	данные отсутствуют
474	504831.58	2227413.26	данные отсутствуют	данные отсутствуют
474	504831.58	2227413.26	данные отсутствуют	данные отсутствуют
475	505148.4	2227330.54	данные отсутствуют	данные отсутствуют
475	505148.4	2227330.54	данные отсутствуют	данные отсутствуют
476	505137.39	2227333.67	данные отсутствуют	данные отсутствуют
476	505137.39	2227333.67	данные отсутствуют	данные отсутствуют
477	505651.59	2227623.05	данные отсутствуют	данные отсутствуют
478	505643.06	2227610.58	данные отсутствуют	данные отсутствуют
Государственный регистратор				ФГИС ЕГРН
полное наименование должности			подпись	инициалы, фамилия

М.П.

Раздел 4.2

Выписка из Единого государственного реестра недвижимости об объекте недвижимости

Сведения о частях земельного участка

Земельный участок			
(вид объекта недвижимости)			
Лист №	Раздела 4.2	Всего листов раздела 4.2 :	Всего разделов: _____
18.08.2022		№ 99/2022/488356450	
Кадастровый номер:		50:13:0030417:40	

Номер точки	Координаты, м		Описание закрепления на местности	Средняя квадратическая погрешность определения координат характерных точек границы части земельного участка, м
	X	Y		
1	2	3	4	5
479	505628.46	2227603.19	данные отсутствуют	данные отсутствуют
480	505612.21	2227602.9	данные отсутствуют	данные отсутствуют
481	505604.51	2227606.45	данные отсутствуют	данные отсутствуют
482	505586.65	2227611.39	данные отсутствуют	данные отсутствуют
483	505552.58	2227611.74	данные отсутствуют	данные отсутствуют
484	505540.73	2227610.58	данные отсутствуют	данные отсутствуют
485	505494.69	2227596.81	данные отсутствуют	данные отсутствуют
486	505461.75	2227584.17	данные отсутствуют	данные отсутствуют
487	505434.56	2227566.52	данные отсутствуют	данные отсутствуют
488	505394.71	2227559.54	данные отсутствуют	данные отсутствуют
489	505388.18	2227561.62	данные отсутствуют	данные отсутствуют
490	505330.47	2227598.96	данные отсутствуют	данные отсутствуют
491	505290.65	2227609.88	данные отсутствуют	данные отсутствуют
492	505273.37	2227609.14	данные отсутствуют	данные отсутствуют
493	505238.38	2227600.12	данные отсутствуют	данные отсутствуют
494	505224.56	2227590.4	данные отсутствуют	данные отсутствуют
495	505207	2227567.19	данные отсутствуют	данные отсутствуют
Государственный регистратор				ФГИС ЕГРН
полное наименование должности			подпись	инициалы, фамилия

М.П.

Раздел 4.2

Выписка из Единого государственного реестра недвижимости об объекте недвижимости

Сведения о частях земельного участка

Земельный участок			
(вид объекта недвижимости)			
Лист №	Раздела 4.2	Всего листов раздела 4.2 :	Всего разделов: _____
18.08.2022 № 99/2022/488356450		Всего листов выписки: _____	
Кадастровый номер:		50:13:0030417:40	

Номер точки	Координаты, м		Описание закрепления на местности	Средняя квадратическая погрешность определения координат характерных точек границы части земельного участка, м
	X	Y		
1	2	3	4	5
496	505198.22	2227545.86	данные отсутствуют	данные отсутствуют
497	505197.55	2227536.15	данные отсутствуют	данные отсутствуют
498	505107.17	2227471.59	данные отсутствуют	данные отсутствуют
499	505100.83	2227479.71	данные отсутствуют	данные отсутствуют
500	505076.74	2227495.86	данные отсутствуют	данные отсутствуют
501	506358.65	2227896.71	данные отсутствуют	данные отсутствуют
502	506333.19	2227758.66	данные отсутствуют	данные отсутствуют
503	506316.33	2227725.91	данные отсутствуют	данные отсутствуют
504	506305.44	2227721.12	данные отсутствуют	данные отсутствуют
505	506250.13	2227727.96	данные отсутствуют	данные отсутствуют
506	506244.4	2227737.49	данные отсутствуют	данные отсутствуют
507	506245.41	2227744.94	данные отсутствуют	данные отсутствуют
508	506244.74	2227762.2	данные отсутствуют	данные отсутствуют
509	506235.51	2227788.81	данные отсутствуют	данные отсутствуют
510	506219.19	2227811.33	данные отсутствуют	данные отсутствуют
511	506206.33	2227820.12	данные отсутствуют	данные отсутствуют
512	506179.55	2227828.6	данные отсутствуют	данные отсутствуют
Государственный регистратор				ФГИС ЕГРН
полное наименование должности			подпись	инициалы, фамилия

М.П.

Раздел 4.2

Выписка из Единого государственного реестра недвижимости об объекте недвижимости

Сведения о частях земельного участка

Земельный участок			
(вид объекта недвижимости)			
Лист № __	Раздела 4.2	Всего листов раздела 4.2 : __	Всего разделов: __
Всего листов выписки: __			
18.08.2022 № 99/2022/488356450			
Кадастровый номер:		50:13:0030417:40	

Номер точки	Координаты, м		Описание закрепления на местности	Средняя квадратическая погрешность определения координат характерных точек границы части земельного участка, м
	X	Y		
1	2	3	4	5
513	506151.18	2227826.51	данные отсутствуют	данные отсутствуют

Государственный регистратор		ФГИС ЕГРН
полное наименование должности	подпись	инициалы, фамилия

М.П.

Выписка из Единого государственного реестра недвижимости об объекте недвижимости
Сведения о частях земельного участка

Земельный участок				
(вид объекта недвижимости)				
Лист № ____ Раздела 4.2		Всего листов раздела 4.2 : ____		Всего разделов: ____
Всего листов выписки: ____				
18.08.2022 № 99/2022/488356450				
Кадастровый номер:			50:13:0030417:40	
Сведения о характерных точках границы части (частей) земельного участка				
Учетный номер части: 5				
Система координат: МСК-73				
Зона №				
Номер точки	Координаты, м		Описание закрепления на местности	Средняя квадратическая погрешность определения координат характерных точек границы части земельного участка, м
	X	Y		
1	2	3	4	5
1	505959.19	2227542.11	данные отсутствуют	данные отсутствуют
1	505959.19	2227542.11	данные отсутствуют	данные отсутствуют
1	505959.19	2227542.11	данные отсутствуют	данные отсутствуют
2	505901.26	2227540.21	данные отсутствуют	данные отсутствуют
2	505901.26	2227540.21	данные отсутствуют	данные отсутствуют
2	505901.26	2227540.21	данные отсутствуют	данные отсутствуют
3	505872.76	2227596.26	данные отсутствуют	данные отсутствуют
3	505872.76	2227596.26	данные отсутствуют	данные отсутствуют
3	505872.76	2227596.26	данные отсутствуют	данные отсутствуют
4	505869.91	2227632.35	данные отсутствуют	данные отсутствуют
4	505869.91	2227632.35	данные отсутствуют	данные отсутствуют
4	505869.91	2227632.35	данные отсутствуют	данные отсутствуют
5	505769.84	2227691.26	данные отсутствуют	данные отсутствуют
5	505769.84	2227691.26	данные отсутствуют	данные отсутствуют
5	505769.84	2227691.26	данные отсутствуют	данные отсутствуют
5	505769.84	2227691.26	данные отсутствуют	данные отсутствуют
Государственный регистратор			ФГИС ЕГРН	
полное наименование должности			подпись	
			инициалы, фамилия	

М.П.

Раздел 4.2

Выписка из Единого государственного реестра недвижимости об объекте недвижимости

Сведения о частях земельного участка

Земельный участок			
(вид объекта недвижимости)			
Лист №	Раздела 4.2	Всего листов раздела 4.2 :	Всего разделов: _____
Всего листов выписки: _____			
18.08.2022 № 99/2022/488356450			
Кадастровый номер:		50:13:0030417:40	

Номер точки	Координаты, м		Описание закрепления на местности	Средняя квадратическая погрешность определения координат характерных точек границы части земельного участка, м
	X	Y		
1	2	3	4	5
5	505769.84	2227691.26	данные отсутствуют	данные отсутствуют
6	505702.86	2227651.45	данные отсутствуют	данные отсутствуют
6	505702.86	2227651.45	данные отсутствуют	данные отсутствуют
6	505702.86	2227651.45	данные отсутствуют	данные отсутствуют
6	505702.86	2227651.45	данные отсутствуют	данные отсутствуют
6	505702.86	2227651.45	данные отсутствуют	данные отсутствуют
7	505688.2	2227642.83	данные отсутствуют	данные отсутствуют
7	505688.2	2227642.83	данные отсутствуют	данные отсутствуют
7	505688.2	2227642.83	данные отсутствуют	данные отсутствуют
7	505688.2	2227642.83	данные отсутствуют	данные отсутствуют
7	505688.2	2227642.83	данные отсутствуют	данные отсутствуют
7	505688.2	2227642.83	данные отсутствуют	данные отсутствуют
8	505678.95	2227637.34	данные отсутствуют	данные отсутствуют
8	505678.95	2227637.34	данные отсутствуют	данные отсутствуют
8	505678.95	2227637.34	данные отсутствуют	данные отсутствуют
8	505678.95	2227637.34	данные отсутствуют	данные отсутствуют
8	505678.95	2227637.34	данные отсутствуют	данные отсутствуют

Государственный регистратор		ФГИС ЕГРН
полное наименование должности	подпись	инициалы, фамилия

М.П.

Раздел 4.2

Выписка из Единого государственного реестра недвижимости об объекте недвижимости

Сведения о частях земельного участка

Земельный участок			
(вид объекта недвижимости)			
Лист №	Раздела 4.2	Всего листов раздела 4.2 :	Всего разделов: _____
Всего листов выписки: _____			
18.08.2022 № 99/2022/488356450			
Кадастровый номер:		50:13:0030417:40	

Номер точки	Координаты, м		Описание закрепления на местности	Средняя квадратическая погрешность определения координат характерных точек границы части земельного участка, м
	X	Y		
1	2	3	4	5
8	505678.95	2227637.34	данные отсутствуют	данные отсутствуют
9	505650.06	2227622.25	данные отсутствуют	данные отсутствуют
9	505650.06	2227622.25	данные отсутствуют	данные отсутствуют
9	505650.06	2227622.25	данные отсутствуют	данные отсутствуют
10	505644.35	2227620.46	данные отсутствуют	данные отсутствуют
10	505644.35	2227620.46	данные отсутствуют	данные отсутствуют
10	505644.35	2227620.46	данные отсутствуют	данные отсутствуют
11	505637.52	2227618.31	данные отсутствуют	данные отсутствуют
11	505637.52	2227618.31	данные отсутствуют	данные отсутствуют
12	505609.07	2227613.36	данные отсутствуют	данные отсутствуют
12	505609.07	2227613.36	данные отсутствуют	данные отсутствуют
13	505595.95	2227611.64	данные отсутствуют	данные отсутствуют
13	505595.95	2227611.64	данные отсутствуют	данные отсутствуют
14	505593.63	2227611.34	данные отсутствуют	данные отсутствуют
15	505553.55	2227611.63	данные отсутствуют	данные отсутствуют
15	505553.55	2227611.63	данные отсутствуют	данные отсутствуют
16	505521.67	2227615.33	данные отсутствуют	данные отсутствуют

Государственный регистратор		ФГИС ЕГРН
полное наименование должности	подпись	инициалы, фамилия

М.П.

Раздел 4.2

Выписка из Единого государственного реестра недвижимости об объекте недвижимости

Сведения о частях земельного участка

Земельный участок			
(вид объекта недвижимости)			
Лист №	Раздела 4.2	Всего листов раздела 4.2 :	Всего разделов: _____
Всего листов выписки: _____			
18.08.2022 № 99/2022/488356450			
Кадастровый номер:		50:13:0030417:40	

Номер точки	Координаты, м		Описание закрепления на местности	Средняя квадратическая погрешность определения координат характерных точек границы части земельного участка, м
	X	Y		
1	2	3	4	5
17	505520.41	2227615.69	данные отсутствуют	данные отсутствуют
17	505520.41	2227615.69	данные отсутствуют	данные отсутствуют
18	505481.55	2227627.2	данные отсутствуют	данные отсутствуют
18	505481.55	2227627.2	данные отсутствуют	данные отсутствуют
19	505463.64	2227635.32	данные отсутствуют	данные отсутствуют
19	505463.64	2227635.32	данные отсутствуют	данные отсутствуют
20	505452.99	2227643.96	данные отсутствуют	данные отсутствуют
20	505452.99	2227643.96	данные отсутствуют	данные отсутствуют
21	505437.8	2227662.25	данные отсутствуют	данные отсутствуют
21	505437.8	2227662.25	данные отсутствуют	данные отсутствуют
22	505435.21	2227669.86	данные отсутствуют	данные отсутствуют
22	505435.21	2227669.86	данные отсутствуют	данные отсутствуют
23	505427.95	2227664.64	данные отсутствуют	данные отсутствуют
23	505427.95	2227664.64	данные отсутствуют	данные отсутствуют
24	505354.63	2227642.75	данные отсутствуют	данные отсутствуют
24	505354.63	2227642.75	данные отсутствуют	данные отсутствуют
25	505339.24	2227638.11	данные отсутствуют	данные отсутствуют

Государственный регистратор		ФГИС ЕГРН
полное наименование должности	подпись	инициалы, фамилия

М.П.

Выписка из Единого государственного реестра недвижимости об объекте недвижимости

Сведения о частях земельного участка

Земельный участок			
(вид объекта недвижимости)			
Лист №	Раздела 4.2	Всего листов раздела 4.2 :	Всего разделов: _____
Всего листов выписки: _____			
18.08.2022 № 99/2022/488356450			
Кадастровый номер:		50:13:0030417:40	

Номер точки	Координаты, м		Описание закрепления на местности	Средняя квадратическая погрешность определения координат характерных точек границы части земельного участка, м
	X	Y		
1	2	3	4	5
25	505339.24	2227638.11	данные отсутствуют	данные отсутствуют
26	505336.39	2227643.81	данные отсутствуют	данные отсутствуют
26	505336.39	2227643.81	данные отсутствуют	данные отсутствуют
27	505323.06	2227653.8	данные отсутствуют	данные отсутствуют
27	505323.06	2227653.8	данные отсутствуют	данные отсутствуют
28	505323.05	2227653.8	данные отсутствуют	данные отсутствуют
29	505321.18	2227655.2	данные отсутствуют	данные отсутствуют
30	505297.42	2227654.26	данные отсутствуют	данные отсутствуют
31	505275.56	2227645.71	данные отсутствуют	данные отсутствуют
31	505275.56	2227645.71	данные отсутствуют	данные отсутствуют
32	505272.49	2227641.07	данные отсутствуют	данные отсутствуют
33	505260.54	2227622.93	данные отсутствуют	данные отсутствуют
33	505260.54	2227622.93	данные отсутствуют	данные отсутствуют
34	505198.75	2227604.89	данные отсутствуют	данные отсутствуют
34	505198.75	2227604.89	данные отсутствуют	данные отсутствуют
35	505089.44	2227520.34	данные отсутствуют	данные отсутствуют
35	505089.44	2227520.34	данные отсутствуют	данные отсутствуют
Государственный регистратор				ФГИС ЕГРН
полное наименование должности			подпись	инициалы, фамилия

М.П.

Раздел 4.2

Выписка из Единого государственного реестра недвижимости об объекте недвижимости

Сведения о частях земельного участка

Земельный участок			
(вид объекта недвижимости)			
Лист №	Раздела 4.2	Всего листов раздела 4.2 :	Всего листов выписки: _____
18.08.2022 № 99/2022/488356450			
Кадастровый номер:		50:13:0030417:40	

Номер точки	Координаты, м		Описание закрепления на местности	Средняя квадратическая погрешность определения координат характерных точек границы части земельного участка, м
	X	Y		
1	2	3	4	5
36	505095.15	2227508.95	данные отсутствуют	данные отсутствуют
36	505095.15	2227508.95	данные отсутствуют	данные отсутствуют
37	505091.35	2227505.14	данные отсутствуют	данные отсутствуют
37	505091.35	2227505.14	данные отсутствуют	данные отсутствуют
38	505071.24	2227492.36	данные отсутствуют	данные отсутствуют
38	505071.24	2227492.36	данные отсутствуют	данные отсутствуют
38	505071.24	2227492.36	данные отсутствуют	данные отсутствуют
38	505071.24	2227492.36	данные отсутствуют	данные отсутствуют
39	505056.94	2227483.27	данные отсутствуют	данные отсутствуют
39	505056.94	2227483.27	данные отсутствуют	данные отсутствуют
39	505056.94	2227483.27	данные отсутствуют	данные отсутствуют
39	505056.94	2227483.27	данные отсутствуют	данные отсутствуют
40	505031.16	2227472.6	данные отсутствуют	данные отсутствуют
40	505031.16	2227472.6	данные отсутствуют	данные отсутствуют
40	505031.16	2227472.6	данные отсутствуют	данные отсутствуют
40	505031.16	2227472.6	данные отсутствуют	данные отсутствуют
41	505029.37	2227471.88	данные отсутствуют	данные отсутствуют

Государственный регистратор		ФГИС ЕГРН
полное наименование должности	подпись	инициалы, фамилия

М.П.

Выписка из Единого государственного реестра недвижимости об объекте недвижимости

Сведения о частях земельного участка

Земельный участок			
(вид объекта недвижимости)			
Лист №	Раздела 4.2	Всего листов раздела 4.2 :	Всего разделов: _____
Всего листов выписки: _____			
18.08.2022 № 99/2022/488356450			
Кадастровый номер:		50:13:0030417:40	

Номер точки	Координаты, м		Описание закрепления на местности	Средняя квадратическая погрешность определения координат характерных точек границы части земельного участка, м
	X	Y		
1	2	3	4	5
41	505029.37	2227471.88	данные отсутствуют	данные отсутствуют
41	505029.37	2227471.88	данные отсутствуют	данные отсутствуют
41	505029.37	2227471.88	данные отсутствуют	данные отсутствуют
42	505032.47	2227465	данные отсутствуют	данные отсутствуют
42	505032.47	2227465	данные отсутствуют	данные отсутствуют
42	505032.47	2227465	данные отсутствуют	данные отсутствуют
42	505032.47	2227465	данные отсутствуют	данные отсутствуют
43	505036.41	2227456.23	данные отсутствуют	данные отсутствуют
43	505036.41	2227456.23	данные отсутствуют	данные отсутствуют
43	505036.41	2227456.23	данные отсутствуют	данные отсутствуют
43	505036.41	2227456.23	данные отсутствуют	данные отсутствуют
44	505016.26	2227444.02	данные отсутствуют	данные отсутствуют
44	505016.26	2227444.02	данные отсутствуют	данные отсутствуют
44	505016.26	2227444.02	данные отсутствуют	данные отсутствуют
44	505016.26	2227444.02	данные отсутствуют	данные отсутствуют
45	504986.87	2227433.9	данные отсутствуют	данные отсутствуют
45	504986.87	2227433.9	данные отсутствуют	данные отсутствуют
Государственный регистратор				ФГИС ЕГРН
полное наименование должности			подпись	инициалы, фамилия

М.П.

Раздел 4.2

Выписка из Единого государственного реестра недвижимости об объекте недвижимости

Сведения о частях земельного участка

Земельный участок			
(вид объекта недвижимости)			
Лист №	Раздела 4.2	Всего листов раздела 4.2 :	Всего разделов: _____
18.08.2022		№ 99/2022/488356450	
Кадастровый номер:		50:13:0030417:40	

Номер точки	Координаты, м		Описание закрепления на местности	Средняя квадратическая погрешность определения координат характерных точек границы части земельного участка, м
	X	Y		
1	2	3	4	5
45	504986.87	2227433.9	данные отсутствуют	данные отсутствуют
45	504986.87	2227433.9	данные отсутствуют	данные отсутствуют
46	504955.91	2227420.22	данные отсутствуют	данные отсутствуют
46	504955.91	2227420.22	данные отсутствуют	данные отсутствуют
46	504955.91	2227420.22	данные отсутствуют	данные отсутствуют
46	504955.91	2227420.22	данные отсутствуют	данные отсутствуют
47	504936.29	2227409.53	данные отсутствуют	данные отсутствуют
47	504936.29	2227409.53	данные отсутствуют	данные отсутствуют
47	504936.29	2227409.53	данные отсутствуют	данные отсутствуют
47	504936.29	2227409.53	данные отсутствуют	данные отсутствуют
48	504927.47	2227400.86	данные отсутствуют	данные отсутствуют
48	504927.47	2227400.86	данные отсутствуют	данные отсутствуют
48	504927.47	2227400.86	данные отсутствуют	данные отсутствуют
48	504927.47	2227400.86	данные отсутствуют	данные отсутствуют
49	504919.28	2227399.53	данные отсутствуют	данные отсутствуют
49	504919.28	2227399.53	данные отсутствуют	данные отсутствуют
49	504919.28	2227399.53	данные отсутствуют	данные отсутствуют

Государственный регистратор		ФГИС ЕГРН
полное наименование должности	подпись	инициалы, фамилия

М.П.

Раздел 4.2

Выписка из Единого государственного реестра недвижимости об объекте недвижимости

Сведения о частях земельного участка

Земельный участок			
(вид объекта недвижимости)			
Лист №	Раздела 4.2	Всего листов раздела 4.2 :	Всего разделов: _____
Всего листов выписки: _____			
18.08.2022 № 99/2022/488356450			
Кадастровый номер:		50:13:0030417:40	

Номер точки	Координаты, м		Описание закрепления на местности	Средняя квадратическая погрешность определения координат характерных точек границы части земельного участка, м
	X	Y		
1	2	3	4	5
49	504919.28	2227399.53	данные отсутствуют	данные отсутствуют
50	504915.12	2227398.87	данные отсутствуют	данные отсутствуют
50	504915.12	2227398.87	данные отсутствуют	данные отсутствуют
50	504915.12	2227398.87	данные отсутствуют	данные отсутствуют
51	504900.76	2227401.5	данные отсутствуют	данные отсутствуют
51	504900.76	2227401.5	данные отсутствуют	данные отсутствуют
51	504900.76	2227401.5	данные отсутствуют	данные отсутствуют
52	504886.93	2227406.72	данные отсутствуют	данные отсутствуют
52	504886.93	2227406.72	данные отсутствуют	данные отсутствуют
52	504886.93	2227406.72	данные отсутствуют	данные отсутствуют
53	504830.63	2227424.81	данные отсутствуют	данные отсутствуют
53	504830.63	2227424.81	данные отсутствуют	данные отсутствуют
53	504830.63	2227424.81	данные отсутствуют	данные отсутствуют
54	504819.52	2227413.04	данные отсутствуют	данные отсутствуют
55	504816.48	2227409.08	данные отсутствуют	данные отсутствуют
56	504828.46	2227402.22	данные отсутствуют	данные отсутствуют
57	504846.39	2227398.21	данные отсутствуют	данные отсутствуют
Государственный регистратор				ФГИС ЕГРН
полное наименование должности			подпись	инициалы, фамилия

М.П.

Выписка из Единого государственного реестра недвижимости об объекте недвижимости

Сведения о частях земельного участка

Земельный участок			
(вид объекта недвижимости)			
Лист №	Раздела 4.2	Всего листов раздела 4.2 :	Всего разделов: _____
Всего листов выписки: _____			
18.08.2022 № 99/2022/488356450			
Кадастровый номер:		50:13:0030417:40	

Номер точки	Координаты, м		Описание закрепления на местности	Средняя квадратическая погрешность определения координат характерных точек границы части земельного участка, м
	X	Y		
1	2	3	4	5
58	504869.44	2227395.27	данные отсутствуют	данные отсутствуют
59	504885.34	2227388.68	данные отсутствуют	данные отсутствуют
60	504894.43	2227379.68	данные отсутствуют	данные отсутствуют
60	504894.43	2227379.68	данные отсутствуют	данные отсутствуют
61	504895.11	2227379.01	данные отсутствуют	данные отсутствуют
61	504895.11	2227379.01	данные отсутствуют	данные отсутствуют
62	504907.98	2227363.71	данные отсутствуют	данные отсутствуют
62	504907.98	2227363.71	данные отсутствуют	данные отсутствуют
63	504918.74	2227361.72	данные отсутствуют	данные отсутствуют
63	504918.74	2227361.72	данные отсутствуют	данные отсутствуют
64	504932.01	2227369.46	данные отсутствуют	данные отсутствуют
64	504932.01	2227369.46	данные отсутствуют	данные отсутствуют
65	504941.69	2227378.21	данные отсутствуют	данные отсутствуют
65	504941.69	2227378.21	данные отсутствуют	данные отсутствуют
66	504947.78	2227388.99	данные отсутствуют	данные отсутствуют
66	504947.78	2227388.99	данные отсутствуют	данные отсутствуют
67	504948.79	2227391.56	данные отсутствуют	данные отсутствуют

Государственный регистратор		ФГИС ЕГРН
полное наименование должности	подпись	инициалы, фамилия

М.П.

Выписка из Единого государственного реестра недвижимости об объекте недвижимости

Сведения о частях земельного участка

Земельный участок			
(вид объекта недвижимости)			
Лист №	Раздела 4.2	Всего листов раздела 4.2 :	Всего разделов: _____
Всего листов выписки: _____			
18.08.2022 № 99/2022/488356450			
Кадастровый номер:		50:13:0030417:40	

Номер точки	Координаты, м		Описание закрепления на местности	Средняя квадратическая погрешность определения координат характерных точек границы части земельного участка, м
	X	Y		
1	2	3	4	5
67	504948.79	2227391.56	данные отсутствуют	данные отсутствуют
68	504959	2227397.25	данные отсутствуют	данные отсутствуют
68	504959	2227397.25	данные отсутствуют	данные отсутствуют
69	504976.34	2227407.56	данные отсутствуют	данные отсутствуют
69	504976.34	2227407.56	данные отсутствуют	данные отсутствуют
70	505020.23	2227433.9	данные отсутствуют	данные отсутствуют
70	505020.23	2227433.9	данные отсутствуют	данные отсутствуют
71	505036.56	2227443.18	данные отсутствуют	данные отсутствуют
71	505036.56	2227443.18	данные отсутствуют	данные отсутствуют
72	505046.8	2227443.24	данные отсутствуют	данные отсутствуют
72	505046.8	2227443.24	данные отсутствуют	данные отсутствуют
73	505056.03	2227438.67	данные отсутствуют	данные отсутствуют
73	505056.03	2227438.67	данные отсутствуют	данные отсутствуют
74	505071.49	2227419.81	данные отсутствуют	данные отсутствуют
74	505071.49	2227419.81	данные отсутствуют	данные отсутствуют
75	505073.85	2227416.08	данные отсутствуют	данные отсутствуют
75	505073.85	2227416.08	данные отсутствуют	данные отсутствуют
Государственный регистратор				ФГИС ЕГРН
полное наименование должности			подпись	инициалы, фамилия

М.П.

Выписка из Единого государственного реестра недвижимости об объекте недвижимости

Сведения о частях земельного участка

Земельный участок			
(вид объекта недвижимости)			
Лист №	Раздела 4.2	Всего листов раздела 4.2 :	Всего разделов: _____
18.08.2022		№ 99/2022/488356450	
Кадастровый номер:		50:13:0030417:40	

Номер точки	Координаты, м		Описание закрепления на местности	Средняя квадратическая погрешность определения координат характерных точек границы части земельного участка, м
	X	Y		
1	2	3	4	5
76	505093.83	2227384.45	данные отсутствуют	данные отсутствуют
76	505093.83	2227384.45	данные отсутствуют	данные отсутствуют
77	505110.17	2227358.58	данные отсутствуют	данные отсутствуют
77	505110.17	2227358.58	данные отсутствуют	данные отсутствуют
78	505123.05	2227342.28	данные отсутствуют	данные отсутствуют
78	505123.05	2227342.28	данные отсутствуют	данные отсутствуют
79	505139.99	2227332.11	данные отсутствуют	данные отсутствуют
79	505139.99	2227332.11	данные отсутствуют	данные отсутствуют
79	505139.99	2227332.11	данные отсутствуют	данные отсутствуют
79	505139.99	2227332.11	данные отсутствуют	данные отсутствуют
80	505141.37	2227331.85	данные отсутствуют	данные отсутствуют
80	505141.37	2227331.85	данные отсутствуют	данные отсутствуют
80	505141.37	2227331.85	данные отсутствуют	данные отсутствуют
80	505141.37	2227331.85	данные отсутствуют	данные отсутствуют
80	505141.37	2227331.85	данные отсутствуют	данные отсутствуют
81	505166.63	2227327.14	данные отсутствуют	данные отсутствуют
81	505166.63	2227327.14	данные отсутствуют	данные отсутствуют

Государственный регистратор		ФГИС ЕГРН
полное наименование должности	подпись	инициалы, фамилия

М.П.

Раздел 4.2

Выписка из Единого государственного реестра недвижимости об объекте недвижимости

Сведения о частях земельного участка

Земельный участок			
(вид объекта недвижимости)			
Лист №	Раздела 4.2	Всего листов раздела 4.2 :	Всего разделов: _____
18.08.2022		№ 99/2022/488356450	
Кадастровый номер:		50:13:0030417:40	

Номер точки	Координаты, м		Описание закрепления на местности	Средняя квадратическая погрешность определения координат характерных точек границы части земельного участка, м
	X	Y		
1	2	3	4	5
81	505166.63	2227327.14	данные отсутствуют	данные отсутствуют
82	505189.65	2227329.3	данные отсутствуют	данные отсутствуют
82	505189.65	2227329.3	данные отсутствуют	данные отсутствуют
82	505189.65	2227329.3	данные отсутствуют	данные отсутствуют
83	505200.82	2227336.26	данные отсутствуют	данные отсутствуют
83	505200.82	2227336.26	данные отсутствуют	данные отсутствуют
83	505200.82	2227336.26	данные отсутствуют	данные отсутствуют
84	505213.63	2227344.26	данные отсутствуют	данные отсутствуют
84	505213.63	2227344.26	данные отсутствуют	данные отсутствуют
85	505232.53	2227351.53	данные отсутствуют	данные отсутствуют
85	505232.53	2227351.53	данные отсутствуют	данные отсутствуют
86	505237.86	2227350.65	данные отсутствуют	данные отсутствуют
86	505237.86	2227350.65	данные отсутствуют	данные отсутствуют
87	505242.8	2227345.95	данные отсутствуют	данные отсутствуют
87	505242.8	2227345.95	данные отсутствуют	данные отсутствуют
88	505249.69	2227348.05	данные отсутствуют	данные отсутствуют
88	505249.69	2227348.05	данные отсутствуют	данные отсутствуют

Государственный регистратор		ФГИС ЕГРН
полное наименование должности	подпись	инициалы, фамилия

М.П.

Раздел 4.2

Выписка из Единого государственного реестра недвижимости об объекте недвижимости

Сведения о частях земельного участка

Земельный участок			
(вид объекта недвижимости)			
Лист №	Раздела 4.2	Всего листов раздела 4.2 :	Всего разделов: _____
18.08.2022		№ 99/2022/488356450	
Кадастровый номер:		50:13:0030417:40	

Номер точки	Координаты, м		Описание закрепления на местности	Средняя квадратическая погрешность определения координат характерных точек границы части земельного участка, м
	X	Y		
1	2	3	4	5
89	505255.05	2227351.11	данные отсутствуют	данные отсутствуют
89	505255.05	2227351.11	данные отсутствуют	данные отсутствуют
90	505264.76	2227354.74	данные отсутствуют	данные отсутствуют
90	505264.76	2227354.74	данные отсутствуют	данные отсутствуют
91	505271.13	2227357.08	данные отсутствуют	данные отсутствуют
91	505271.13	2227357.08	данные отсутствуют	данные отсутствуют
92	505272.41	2227358.2	данные отсутствуют	данные отсутствуют
92	505272.41	2227358.2	данные отсутствуют	данные отсутствуют
93	505278.53	2227363.52	данные отсутствуют	данные отсутствуют
94	505286.02	2227374.05	данные отсутствуют	данные отсутствуют
95	505290.21	2227383.53	данные отсутствуют	данные отсутствуют
96	505290.7	2227400.87	данные отсутствуют	данные отсутствуют
96	505290.7	2227400.87	данные отсутствуют	данные отсутствуют
96	505290.7	2227400.87	данные отсутствуют	данные отсутствуют
97	505290.06	2227413.22	данные отсутствуют	данные отсутствуют
97	505290.06	2227413.22	данные отсутствуют	данные отсутствуют
97	505290.06	2227413.22	данные отсутствуют	данные отсутствуют

Государственный регистратор		ФГИС ЕГРН
полное наименование должности	подпись	инициалы, фамилия

М.П.

Раздел 4.2

Выписка из Единого государственного реестра недвижимости об объекте недвижимости

Сведения о частях земельного участка

Земельный участок			
(вид объекта недвижимости)			
Лист №	Раздела 4.2	Всего листов раздела 4.2 :	Всего разделов: _____
Всего листов выписки: _____			
18.08.2022 № 99/2022/488356450			
Кадастровый номер:		50:13:0030417:40	

Номер точки	Координаты, м		Описание закрепления на местности	Средняя квадратическая погрешность определения координат характерных точек границы части земельного участка, м
	X	Y		
1	2	3	4	5
98	505286.26	2227421.13	данные отсутствуют	данные отсутствуют
98	505286.26	2227421.13	данные отсутствуют	данные отсутствуют
98	505286.26	2227421.13	данные отсутствуют	данные отсутствуют
99	505263.8	2227451.71	данные отсутствуют	данные отсутствуют
99	505263.8	2227451.71	данные отсутствуют	данные отсутствуют
99	505263.8	2227451.71	данные отсутствуют	данные отсутствуют
100	505255.07	2227481.33	данные отсутствуют	данные отсутствуют
100	505255.07	2227481.33	данные отсутствуют	данные отсутствуют
100	505255.07	2227481.33	данные отсутствуют	данные отсутствуют
101	505249.66	2227496.9	данные отсутствуют	данные отсутствуют
102	505247.46	2227505.65	данные отсутствуют	данные отсутствуют
103	505242.39	2227517.33	данные отсутствуют	данные отсутствуют
103	505242.39	2227517.33	данные отсутствуют	данные отсутствуют
103	505242.39	2227517.33	данные отсутствуют	данные отсутствуют
104	505246.92	2227533.22	данные отсутствуют	данные отсутствуют
104	505246.92	2227533.22	данные отсутствуют	данные отсутствуют
104	505246.92	2227533.22	данные отсутствуют	данные отсутствуют
Государственный регистратор				ФГИС ЕГРН
полное наименование должности			подпись	инициалы, фамилия

М.П.

Раздел 4.2

Выписка из Единого государственного реестра недвижимости об объекте недвижимости

Сведения о частях земельного участка

Земельный участок			
(вид объекта недвижимости)			
Лист №	Раздела 4.2	Всего листов раздела 4.2 :	Всего разделов: _____
Всего листов выписки: _____			
18.08.2022 № 99/2022/488356450			
Кадастровый номер:		50:13:0030417:40	

Номер точки	Координаты, м		Описание закрепления на местности	Средняя квадратическая погрешность определения координат характерных точек границы части земельного участка, м
	X	Y		
1	2	3	4	5
105	505254.53	2227539.73	данные отсутствуют	данные отсутствуют
106	505258.13	2227545.57	данные отсутствуют	данные отсутствуют
107	505267.29	2227547.28	данные отсутствуют	данные отсутствуют
108	505276.53	2227549.23	данные отсутствуют	данные отсутствуют
109	505304.18	2227546.81	данные отсутствуют	данные отсутствуют
110	505329.84	2227531.58	данные отсутствуют	данные отсутствуют
111	505377.57	2227506.75	данные отсутствуют	данные отсутствуют
112	505390.9	2227501.18	данные отсутствуют	данные отсутствуют
113	505432.84	2227509.07	данные отсутствуют	данные отсутствуют
114	505458.9	2227517.4	данные отсутствуют	данные отсутствуют
115	505482.36	2227532.36	данные отсутствуют	данные отсутствуют
116	505502.29	2227539.1	данные отсутствуют	данные отсутствуют
117	505542.16	2227549.54	данные отсутствуют	данные отсутствуют
118	505565.17	2227555.29	данные отсутствуют	данные отсутствуют
119	505581.04	2227552.8	данные отсутствуют	данные отсутствуют
120	505605.15	2227542.17	данные отсутствуют	данные отсутствуют
121	505628.19	2227541.26	данные отсутствуют	данные отсутствуют
Государственный регистратор				ФГИС ЕГРН
полное наименование должности			подпись	инициалы, фамилия

М.П.

Раздел 4.2

Выписка из Единого государственного реестра недвижимости об объекте недвижимости

Сведения о частях земельного участка

Земельный участок			
(вид объекта недвижимости)			
Лист №	Раздела 4.2	Всего листов раздела 4.2 :	Всего разделов: _____
18.08.2022		№ 99/2022/488356450	
Кадастровый номер:		50:13:0030417:40	

Номер точки	Координаты, м		Описание закрепления на местности	Средняя квадратическая погрешность определения координат характерных точек границы части земельного участка, м
	X	Y		
1	2	3	4	5
122	505658.22	2227555.22	данные отсутствуют	данные отсутствуют
122	505658.22	2227555.22	данные отсутствуют	данные отсутствуют
123	505659.34	2227555.75	данные отсутствуют	данные отсутствуют
123	505659.34	2227555.75	данные отсутствуют	данные отсутствуют
124	505677.53	2227567.18	данные отсутствуют	данные отсутствуют
124	505677.53	2227567.18	данные отсутствуют	данные отсутствуют
125	505685.33	2227576.86	данные отсутствуют	данные отсутствуют
125	505685.33	2227576.86	данные отсутствуют	данные отсутствуют
126	505693.43	2227595.83	данные отсутствуют	данные отсутствуют
126	505693.43	2227595.83	данные отсутствуют	данные отсутствуют
126	505693.43	2227595.83	данные отсутствуют	данные отсутствуют
126	505693.43	2227595.83	данные отсутствуют	данные отсутствуют
127	505700.52	2227604.46	данные отсутствуют	данные отсутствуют
127	505700.52	2227604.46	данные отсутствуют	данные отсутствуют
128	505704.59	2227615.87	данные отсутствуют	данные отсутствуют
128	505704.59	2227615.87	данные отсутствуют	данные отсутствуют
128	505704.59	2227615.87	данные отсутствуют	данные отсутствуют

Государственный регистратор		ФГИС ЕГРН
полное наименование должности	подпись	инициалы, фамилия

М.П.

Раздел 4.2

Выписка из Единого государственного реестра недвижимости об объекте недвижимости

Сведения о частях земельного участка

Земельный участок			
(вид объекта недвижимости)			
Лист №	Раздела 4.2	Всего листов раздела 4.2 :	Всего разделов: _____
Всего листов выписки: _____			
18.08.2022 № 99/2022/488356450			
Кадастровый номер:		50:13:0030417:40	

Номер точки	Координаты, м		Описание закрепления на местности	Средняя квадратическая погрешность определения координат характерных точек границы части земельного участка, м
	X	Y		
1	2	3	4	5
128	505704.59	2227615.87	данные отсутствуют	данные отсутствуют
129	505710.64	2227622.79	данные отсутствуют	данные отсутствуют
129	505710.64	2227622.79	данные отсутствуют	данные отсутствуют
129	505710.64	2227622.79	данные отсутствуют	данные отсутствуют
129	505710.64	2227622.79	данные отсутствуют	данные отсутствуют
130	505718.96	2227632.31	данные отсутствуют	данные отсутствуют
131	505727.82	2227647.56	данные отсутствуют	данные отсутствуют
132	505735	2227659.18	данные отсутствуют	данные отсутствуют
133	505748.87	2227665.73	данные отсутствуют	данные отсутствуют
134	505763.69	2227668.87	данные отсутствуют	данные отсутствуют
135	505772.91	2227668.91	данные отсутствуют	данные отсутствуют
136	505789.83	2227661.33	данные отсутствуют	данные отсутствуют
137	505803.7	2227653.21	данные отсутствуют	данные отсутствуют
138	505816.07	2227636.38	данные отсутствуют	данные отсутствуют
139	505830.55	2227605.22	данные отсутствуют	данные отсутствуют
140	505847.57	2227578.18	данные отсутствуют	данные отсутствуют
141	505851.69	2227560.73	данные отсутствуют	данные отсутствуют
Государственный регистратор				ФГИС ЕГРН
полное наименование должности			подпись	инициалы, фамилия

М.П.

Раздел 4.2

Выписка из Единого государственного реестра недвижимости об объекте недвижимости

Сведения о частях земельного участка

Земельный участок			
(вид объекта недвижимости)			
Лист №	Раздела 4.2	Всего листов раздела 4.2 :	Всего разделов: _____
Всего листов выписки: _____			
18.08.2022 № 99/2022/488356450			
Кадастровый номер:		50:13:0030417:40	

Номер точки	Координаты, м		Описание закрепления на местности	Средняя квадратическая погрешность определения координат характерных точек границы части земельного участка, м
	X	Y		
1	2	3	4	5
142	505853.85	2227551.6	данные отсутствуют	данные отсутствуют
143	505866.23	2227532.72	данные отсутствуют	данные отсутствуют
144	505874.07	2227525.57	данные отсутствуют	данные отсутствуют
145	505892.45	2227508.8	данные отсутствуют	данные отсутствуют
146	505905.24	2227508.87	данные отсутствуют	данные отсутствуют
147	505921.59	2227515.08	данные отсутствуют	данные отсутствуют
148	505943.62	2227511.11	данные отсутствуют	данные отсутствуют
149	505967.2	2227503.02	данные отсутствуют	данные отсутствуют
150	505977.48	2227494.38	данные отсутствуют	данные отсутствуют
151	505981.65	2227479.55	данные отсутствуют	данные отсутствуют
152	505984.8	2227463.71	данные отсутствуют	данные отсутствуют
153	505986.89	2227455.01	данные отсутствуют	данные отсутствуют
154	505998.68	2227452	данные отсутствуют	данные отсутствуют
154	505998.68	2227452	данные отсутствуют	данные отсутствуют
154	505998.68	2227452	данные отсутствуют	данные отсутствуют
155	506001.37	2227451.85	данные отсутствуют	данные отсутствуют
155	506001.37	2227451.85	данные отсутствуют	данные отсутствуют
Государственный регистратор				ФГИС ЕГРН
полное наименование должности			подпись	инициалы, фамилия

М.П.

Раздел 4.2

Выписка из Единого государственного реестра недвижимости об объекте недвижимости

Сведения о частях земельного участка

Земельный участок			
(вид объекта недвижимости)			
Лист №	Раздела 4.2	Всего листов раздела 4.2 :	Всего разделов: _____
18.08.2022 № 99/2022/488356450		Всего листов выписки: _____	
Кадастровый номер:		50:13:0030417:40	

Номер точки	Координаты, м		Описание закрепления на местности	Средняя квадратическая погрешность определения координат характерных точек границы части земельного участка, м
	X	Y		
1	2	3	4	5
155	506001.37	2227451.85	данные отсутствуют	данные отсутствуют
155	506001.37	2227451.85	данные отсутствуют	данные отсутствуют
156	506015.06	2227451.07	данные отсутствуют	данные отсутствуют
156	506015.06	2227451.07	данные отсутствуют	данные отсутствуют
156	506015.06	2227451.07	данные отсутствуют	данные отсутствуют
156	506015.06	2227451.07	данные отсутствуют	данные отсутствуют
156	506015.06	2227451.07	данные отсутствуют	данные отсутствуют
157	506027.32	2227456.24	данные отсутствуют	данные отсутствуют
157	506027.32	2227456.24	данные отсутствуют	данные отсутствуют
157	506027.32	2227456.24	данные отсутствуют	данные отсутствуют
157	506027.32	2227456.24	данные отсутствуют	данные отсутствуют
158	506027.58	2227456.58	данные отсутствуют	данные отсутствуют
158	506027.58	2227456.58	данные отсутствуют	данные отсутствуют
158	506027.58	2227456.58	данные отсутствуют	данные отсутствуют
158	506027.58	2227456.58	данные отсутствуют	данные отсутствуют
159	506043.08	2227476.28	данные отсутствуют	данные отсутствуют
160	506067.04	2227495.85	данные отсутствуют	данные отсутствуют
161	506078.69	2227520.98	данные отсутствуют	данные отсутствуют
Государственный регистратор				ФГИС ЕГРН
полное наименование должности			подпись	инициалы, фамилия

М.П.

Выписка из Единого государственного реестра недвижимости об объекте недвижимости

Сведения о частях земельного участка

Земельный участок			
(вид объекта недвижимости)			
Лист №	Раздела 4.2	Всего листов раздела 4.2 :	Всего разделов: _____
Всего листов выписки: _____			
18.08.2022 № 99/2022/488356450			
Кадастровый номер:		50:13:0030417:40	

Номер точки	Координаты, м		Описание закрепления на местности	Средняя квадратическая погрешность определения координат характерных точек границы части земельного участка, м
	X	Y		
1	2	3	4	5
162	506083.68	2227545.07	данные отсутствуют	данные отсутствуют
163	506078.49	2227561.42	данные отсутствуют	данные отсутствуют
164	506075.25	2227568.2	данные отсутствуют	данные отсутствуют
165	506070.09	2227575.9	данные отсутствуют	данные отсутствуют
166	506067.41	2227580.46	данные отсутствуют	данные отсутствуют
166	506067.41	2227580.46	данные отсутствуют	данные отсутствуют
166	506067.41	2227580.46	данные отсутствуют	данные отсутствуют
167	506068.54	2227596.4	данные отсутствуют	данные отсутствуют
167	506068.54	2227596.4	данные отсутствуют	данные отсутствуют
167	506068.54	2227596.4	данные отсутствуют	данные отсутствуют
168	506072.76	2227612.68	данные отсутствуют	данные отсутствуют
168	506072.76	2227612.68	данные отсутствуют	данные отсутствуют
168	506072.76	2227612.68	данные отсутствуют	данные отсутствуют
169	506078.8	2227620.1	данные отсутствуют	данные отсутствуют
169	506078.8	2227620.1	данные отсутствуют	данные отсутствуют
169	506078.8	2227620.1	данные отсутствуют	данные отсутствуют
170	506083.25	2227632.58	данные отсутствуют	данные отсутствуют

Государственный регистратор		ФГИС ЕГРН
полное наименование должности	подпись	инициалы, фамилия

М.П.

Выписка из Единого государственного реестра недвижимости об объекте недвижимости

Сведения о частях земельного участка

Земельный участок			
(вид объекта недвижимости)			
Лист №	Раздела 4.2	Всего листов раздела 4.2 :	Всего разделов: _____
Всего листов выписки: _____			
18.08.2022 № 99/2022/488356450			
Кадастровый номер:		50:13:0030417:40	

Номер точки	Координаты, м		Описание закрепления на местности	Средняя квадратическая погрешность определения координат характерных точек границы части земельного участка, м
	X	Y		
1	2	3	4	5
170	506083.25	2227632.58	данные отсутствуют	данные отсутствуют
170	506083.25	2227632.58	данные отсутствуют	данные отсутствуют
171	506089.53	2227646.47	данные отсутствуют	данные отсутствуют
172	506092.82	2227663.34	данные отсутствуют	данные отсутствуют
172	506092.82	2227663.34	данные отсутствуют	данные отсутствуют
172	506092.82	2227663.34	данные отсутствуют	данные отсутствуют
173	506103.09	2227685.39	данные отсутствуют	данные отсутствуют
174	506109.51	2227703.85	данные отсутствуют	данные отсутствуют
174	506109.51	2227703.85	данные отсутствуют	данные отсутствуют
174	506109.51	2227703.85	данные отсутствуют	данные отсутствуют
175	506133.85	2227749.01	данные отсутствуют	данные отсутствуют
176	506144.54	2227759.81	данные отсутствуют	данные отсутствуют
177	506157.31	2227767.55	данные отсутствуют	данные отсутствуют
178	506173.69	2227766.62	данные отсутствуют	данные отсутствуют
179	506181.89	2227762.57	данные отсутствуют	данные отсутствуют
180	506188.12	2227747.24	данные отсутствуют	данные отсутствуют
181	506185.63	2227731.88	данные отсутствуют	данные отсутствуют
Государственный регистратор				ФГИС ЕГРН
полное наименование должности			подпись	инициалы, фамилия

М.П.

Выписка из Единого государственного реестра недвижимости об объекте недвижимости

Сведения о частях земельного участка

Земельный участок			
(вид объекта недвижимости)			
Лист №	Раздела 4.2	Всего листов раздела 4.2 :	Всего разделов: _____
Всего листов выписки: _____			
18.08.2022 № 99/2022/488356450			
Кадастровый номер:		50:13:0030417:40	

Номер точки	Координаты, м		Описание закрепления на местности	Средняя квадратическая погрешность определения координат характерных точек границы части земельного участка, м
	X	Y		
1	2	3	4	5
182	506186.71	2227720.62	данные отсутствуют	данные отсутствуют
183	506199.11	2227696.11	данные отсутствуют	данные отсутствуют
184	506231.99	2227673.75	данные отсутствуют	данные отсутствуют
185	506277.58	2227664.76	данные отсутствуют	данные отсутствуют
185	506277.58	2227664.76	данные отсутствуют	данные отсутствуют
185	506277.58	2227664.76	данные отсутствуют	данные отсутствуют
186	506308.82	2227661.34	данные отсутствуют	данные отсутствуют
187	506330.61	2227666.55	данные отсутствуют	данные отсутствуют
188	506332.85	2227667.09	данные отсутствуют	данные отсутствуют
189	506350.18	2227680.99	данные отсутствуют	данные отсутствуют
190	506356.5	2227688.94	данные отсутствуют	данные отсутствуют
191	506364.92	2227699.49	данные отсутствуют	данные отсутствуют
192	506380.65	2227729.28	данные отсутствуют	данные отсутствуют
192	506380.65	2227729.28	данные отсутствуют	данные отсутствуют
192	506380.65	2227729.28	данные отсутствуют	данные отсутствуют
193	506392.04	2227804.05	данные отсутствуют	данные отсутствуют
194	506396.97	2227843.99	данные отсутствуют	данные отсутствуют
Государственный регистратор				ФГИС ЕГРН
полное наименование должности			подпись	инициалы, фамилия

М.П.

Раздел 4.2

Выписка из Единого государственного реестра недвижимости об объекте недвижимости

Сведения о частях земельного участка

Земельный участок			
(вид объекта недвижимости)			
Лист №	Раздела 4.2	Всего листов раздела 4.2 :	Всего разделов: _____
Всего листов выписки: _____			
18.08.2022 № 99/2022/488356450			
Кадастровый номер:		50:13:0030417:40	

Номер точки	Координаты, м		Описание закрепления на местности	Средняя квадратическая погрешность определения координат характерных точек границы части земельного участка, м
	X	Y		
1	2	3	4	5
194	506396.97	2227843.99	данные отсутствуют	данные отсутствуют
194	506396.97	2227843.99	данные отсутствуют	данные отсутствуют
195	506404.18	2227900.2	данные отсутствуют	данные отсутствуют
195	506404.18	2227900.2	данные отсутствуют	данные отсутствуют
195	506404.18	2227900.2	данные отсутствуют	данные отсутствуют
196	506375.55	2227898.03	данные отсутствуют	данные отсутствуют
196	506375.55	2227898.03	данные отсутствуют	данные отсутствуют
196	506375.55	2227898.03	данные отсутствуют	данные отсутствуют
196	506375.55	2227898.03	данные отсутствуют	данные отсутствуют
196	506375.55	2227898.03	данные отсутствуют	данные отсутствуют
197	506348.2	2227895.89	данные отсутствуют	данные отсутствуют
197	506348.2	2227895.89	данные отсутствуют	данные отсутствуют
197	506348.2	2227895.89	данные отсутствуют	данные отсутствуют
198	506330.56	2227894.63	данные отсутствуют	данные отсутствуют
199	506142.5	2227880.06	данные отсутствуют	данные отсутствуют
200	506125.42	2227878.75	данные отсутствуют	данные отсутствуют
Государственный регистратор				ФГИС ЕГРН
полное наименование должности			подпись	инициалы, фамилия

М.П.

Выписка из Единого государственного реестра недвижимости об объекте недвижимости

Сведения о частях земельного участка

Земельный участок			
(вид объекта недвижимости)			
Лист №	Раздела 4.2	Всего листов раздела 4.2 :	Всего листов выписки: _____
18.08.2022 № 99/2022/488356450			
Кадастровый номер:		50:13:0030417:40	

Номер точки	Координаты, м		Описание закрепления на местности	Средняя квадратическая погрешность определения координат характерных точек границы части земельного участка, м
	X	Y		
1	2	3	4	5
201	506102.53	2227873.28	данные отсутствуют	данные отсутствуют
201	506102.53	2227873.28	данные отсутствуют	данные отсутствуют
201	506102.53	2227873.28	данные отсутствуют	данные отсутствуют
202	506095.95	2227834.63	данные отсутствуют	данные отсутствуют
203	506095.95	2227817.55	данные отсутствуют	данные отсутствуют
204	506121.6	2227819.45	данные отсутствуют	данные отсутствуют
205	506126.35	2227840.34	данные отсутствуют	данные отсутствуют
206	506153.89	2227834.63	данные отсутствуют	данные отсутствуют
206	506153.89	2227834.63	данные отсутствуют	данные отсутствуют
206	506153.89	2227834.63	данные отсутствуют	данные отсутствуют
207	506149.63	2227821.87	данные отсутствуют	данные отсутствуют
207	506149.63	2227821.87	данные отсутствуют	данные отсутствуют
207	506149.63	2227821.87	данные отсутствуют	данные отсутствуют
207	506149.63	2227821.87	данные отсутствуют	данные отсутствуют
208	506144.39	2227806.14	данные отсутствуют	данные отсутствуют
208	506144.39	2227806.14	данные отсутствуют	данные отсутствуют
Государственный регистратор				ФГИС ЕГРН
полное наименование должности			подпись	инициалы, фамилия

М.П.

Раздел 4.2

Выписка из Единого государственного реестра недвижимости об объекте недвижимости

Сведения о частях земельного участка

Земельный участок			
(вид объекта недвижимости)			
Лист №	Раздела 4.2	Всего листов раздела 4.2 :	Всего разделов: _____
18.08.2022		№ 99/2022/488356450	
Кадастровый номер:		50:13:0030417:40	

Номер точки	Координаты, м		Описание закрепления на местности	Средняя квадратическая погрешность определения координат характерных точек границы части земельного участка, м
	X	Y		
1	2	3	4	5
208	506144.39	2227806.14	данные отсутствуют	данные отсутствуют
209	506146.07	2227801.33	данные отсутствуют	данные отсутствуют
209	506146.07	2227801.33	данные отсутствуют	данные отсутствуют
209	506146.07	2227801.33	данные отсутствуют	данные отсутствуют
210	506151.99	2227784.3	данные отсутствуют	данные отсутствуют
210	506151.99	2227784.3	данные отсутствуют	данные отсутствуют
210	506151.99	2227784.3	данные отсутствуют	данные отсутствуют
210	506151.99	2227784.3	данные отсутствуют	данные отсутствуют
210	506151.99	2227784.3	данные отсутствуют	данные отсутствуют
211	506125.4	2227771.95	данные отсутствуют	данные отсутствуют
211	506125.4	2227771.95	данные отсутствуют	данные отсутствуют
211	506125.4	2227771.95	данные отсутствуют	данные отсутствуют
212	506109.25	2227745.35	данные отсутствуют	данные отсутствуют
212	506109.25	2227745.35	данные отсутствуют	данные отсутствуют
212	506109.25	2227745.35	данные отсутствуют	данные отсутствуют
213	506088.36	2227722.56	данные отсутствуют	данные отсутствуют
213	506088.36	2227722.56	данные отсутствуют	данные отсутствуют
Государственный регистратор				ФГИС ЕГРН
полное наименование должности			подпись	инициалы, фамилия

М.П.

Раздел 4.2

Выписка из Единого государственного реестра недвижимости об объекте недвижимости

Сведения о частях земельного участка

Земельный участок			
(вид объекта недвижимости)			
Лист №	Раздела 4.2	Всего листов раздела 4.2 :	Всего разделов: _____
Всего листов выписки: _____			
18.08.2022 № 99/2022/488356450			
Кадастровый номер:		50:13:0030417:40	

Номер точки	Координаты, м		Описание закрепления на местности	Средняя квадратическая погрешность определения координат характерных точек границы части земельного участка, м
	X	Y		
1	2	3	4	5
213	506088.36	2227722.56	данные отсутствуют	данные отсутствуют
214	506080.76	2227668.44	данные отсутствуют	данные отсутствуют
214	506080.76	2227668.44	данные отсутствуют	данные отсутствуют
214	506080.76	2227668.44	данные отсутствуют	данные отсутствуют
215	506068.41	2227638.99	данные отсутствуют	данные отсутствуют
215	506068.41	2227638.99	данные отсутствуют	данные отсутствуют
215	506068.41	2227638.99	данные отсутствуют	данные отсутствуют
216	506058.91	2227586.75	данные отсутствуют	данные отсутствуют
216	506058.91	2227586.75	данные отсутствуют	данные отсутствуют
216	506058.91	2227586.75	данные отсутствуют	данные отсутствуют
217	506064.61	2227556.37	данные отсутствуют	данные отсутствуют
217	506064.61	2227556.37	данные отсутствуют	данные отсутствуют
217	506064.61	2227556.37	данные отсутствуют	данные отсутствуют
218	506042.77	2227501.27	данные отсутствуют	данные отсутствуют
218	506042.77	2227501.27	данные отсутствуют	данные отсутствуют
218	506042.77	2227501.27	данные отсутствуют	данные отсутствуют
219	505222.46	2227378.72	данные отсутствуют	данные отсутствуют

Государственный регистратор		ФГИС ЕГРН
полное наименование должности	подпись	инициалы, фамилия

М.П.

Раздел 4.2

Выписка из Единого государственного реестра недвижимости об объекте недвижимости

Сведения о частях земельного участка

Земельный участок			
(вид объекта недвижимости)			
Лист №	Раздела 4.2	Всего листов раздела 4.2 :	Всего разделов: _____
18.08.2022		№ 99/2022/488356450	
Кадастровый номер:		50:13:0030417:40	

Номер точки	Координаты, м		Описание закрепления на местности	Средняя квадратическая погрешность определения координат характерных точек границы части земельного участка, м
	X	Y		
1	2	3	4	5
219	505222.46	2227378.72	данные отсутствуют	данные отсутствуют
219	505222.46	2227378.72	данные отсутствуют	данные отсутствуют
219	505222.46	2227378.72	данные отсутствуют	данные отсутствуют
220	505187.96	2227356.94	данные отсутствуют	данные отсутствуют
220	505187.96	2227356.94	данные отсутствуют	данные отсутствуют
220	505187.96	2227356.94	данные отсутствуют	данные отсутствуют
220	505187.96	2227356.94	данные отсутствуют	данные отсутствуют
221	505167.99	2227349.23	данные отсутствуют	данные отсутствуют
221	505167.99	2227349.23	данные отсутствуют	данные отсутствуют
221	505167.99	2227349.23	данные отсутствуют	данные отсутствуют
221	505167.99	2227349.23	данные отсутствуют	данные отсутствуют
222	505128.54	2227361.77	данные отсутствуют	данные отсутствуют
222	505128.54	2227361.77	данные отсутствуют	данные отсутствуют
222	505128.54	2227361.77	данные отсутствуют	данные отсутствуют
222	505128.54	2227361.77	данные отсутствуют	данные отсутствуют
223	505140.32	2227385.84	данные отсутствуют	данные отсутствуют
223	505140.32	2227385.84	данные отсутствуют	данные отсутствуют

Государственный регистратор		ФГИС ЕГРН
полное наименование должности	подпись	инициалы, фамилия

М.П.

Раздел 4.2

Выписка из Единого государственного реестра недвижимости об объекте недвижимости

Сведения о частях земельного участка

Земельный участок			
(вид объекта недвижимости)			
Лист №	Раздела 4.2	Всего листов раздела 4.2 :	Всего разделов: _____
Всего листов выписки: _____			
18.08.2022 № 99/2022/488356450			
Кадастровый номер:		50:13:0030417:40	

Номер точки	Координаты, м		Описание закрепления на местности	Средняя квадратическая погрешность определения координат характерных точек границы части земельного участка, м
	X	Y		
1	2	3	4	5
223	505140.32	2227385.84	данные отсутствуют	данные отсутствуют
223	505140.32	2227385.84	данные отсутствуют	данные отсутствуют
224	505130.01	2227394.95	данные отсутствуют	данные отсутствуют
224	505130.01	2227394.95	данные отсутствуют	данные отсутствуют
224	505130.01	2227394.95	данные отсутствуют	данные отсутствуют
224	505130.01	2227394.95	данные отсутствуют	данные отсутствуют
225	505120.91	2227405.25	данные отсутствуют	данные отсутствуют
225	505120.91	2227405.25	данные отсутствуют	данные отсутствуют
226	505095.8	2227433.68	данные отсутствуют	данные отсутствуют
226	505095.8	2227433.68	данные отсутствуют	данные отсутствуют
226	505095.8	2227433.68	данные отсутствуют	данные отсутствуют
226	505095.8	2227433.68	данные отсутствуют	данные отсутствуют
227	505082.21	2227449.08	данные отсутствуют	данные отсутствуют
227	505082.21	2227449.08	данные отсутствуют	данные отсутствуют
228	505079.67	2227451.94	данные отсутствуют	данные отсутствуют
228	505079.67	2227451.94	данные отсутствуют	данные отсутствуют
228	505079.67	2227451.94	данные отсутствуют	данные отсутствуют

Государственный регистратор		ФГИС ЕГРН
полное наименование должности	подпись	инициалы, фамилия

М.П.

Выписка из Единого государственного реестра недвижимости об объекте недвижимости

Сведения о частях земельного участка

Земельный участок			
(вид объекта недвижимости)			
Лист №	Раздела 4.2	Всего листов раздела 4.2 :	Всего разделов: _____
Всего листов выписки: _____			
18.08.2022 № 99/2022/488356450			
Кадастровый номер:		50:13:0030417:40	

Номер точки	Координаты, м		Описание закрепления на местности	Средняя квадратическая погрешность определения координат характерных точек границы части земельного участка, м
	X	Y		
1	2	3	4	5
228	505079.67	2227451.94	данные отсутствуют	данные отсутствуют
229	505081.3	2227453.12	данные отсутствуют	данные отсутствуют
229	505081.3	2227453.12	данные отсутствуют	данные отсутствуют
229	505081.3	2227453.12	данные отсутствуют	данные отсутствуют
229	505081.3	2227453.12	данные отсутствуют	данные отсутствуют
230	505102.63	2227468.35	данные отсутствуют	данные отсутствуют
230	505102.63	2227468.35	данные отсутствуют	данные отсутствуют
231	505189	2227530.04	данные отсутствуют	данные отсутствуют
231	505189	2227530.04	данные отсутствуют	данные отсутствуют
231	505189	2227530.04	данные отсутствуют	данные отсутствуют
232	505225.94	2227556.43	данные отсутствуют	данные отсутствуют
232	505225.94	2227556.43	данные отсутствуют	данные отсутствуют
232	505225.94	2227556.43	данные отсутствуют	данные отсутствуют
232	505225.94	2227556.43	данные отсутствуют	данные отсутствуют
233	505234.89	2227541.53	данные отсутствуют	данные отсутствуют
233	505234.89	2227541.53	данные отсутствуют	данные отсутствуют
234	505237.35	2227537.43	данные отсутствуют	данные отсутствуют

Государственный регистратор		ФГИС ЕГРН
полное наименование должности	подпись	инициалы, фамилия

М.П.

Выписка из Единого государственного реестра недвижимости об объекте недвижимости

Сведения о частях земельного участка

Земельный участок			
(вид объекта недвижимости)			
Лист №	Раздела 4.2	Всего листов раздела 4.2 :	Всего разделов: _____
Всего листов выписки: _____			
18.08.2022 № 99/2022/488356450			
Кадастровый номер:		50:13:0030417:40	

Номер точки	Координаты, м		Описание закрепления на местности	Средняя квадратическая погрешность определения координат характерных точек границы части земельного участка, м
	X	Y		
1	2	3	4	5
234	505237.35	2227537.43	данные отсутствуют	данные отсутствуют
234	505237.35	2227537.43	данные отсутствуют	данные отсутствуют
235	505227.85	2227513.68	данные отсутствуют	данные отсутствуют
235	505227.85	2227513.68	данные отсутствуют	данные отсутствуют
235	505227.85	2227513.68	данные отсутствуют	данные отсутствуют
236	505248.75	2227452.89	данные отсутствуют	данные отсутствуют
236	505248.75	2227452.89	данные отсутствуют	данные отсутствуют
236	505248.75	2227452.89	данные отсутствуют	данные отсутствуют
237	505279.15	2227416.79	данные отсутствуют	данные отсутствуют
237	505279.15	2227416.79	данные отсутствуют	данные отсутствуют
238	505280.1	2227400.65	данные отсутствуют	данные отсутствуют
238	505280.1	2227400.65	данные отсутствуют	данные отсутствуют
238	505280.1	2227400.65	данные отсутствуют	данные отсутствуют
239	505268.7	2227390.2	данные отсутствуют	данные отсутствуют
239	505268.7	2227390.2	данные отсутствуют	данные отсутствуют
239	505268.7	2227390.2	данные отсутствуют	данные отсутствуют
240	505251.95	2227384.63	данные отсутствуют	данные отсутствуют

Государственный регистратор		ФГИС ЕГРН
полное наименование должности	подпись	инициалы, фамилия

М.П.

Выписка из Единого государственного реестра недвижимости об объекте недвижимости

Сведения о частях земельного участка

Земельный участок			
(вид объекта недвижимости)			
Лист №	Раздела 4.2	Всего листов раздела 4.2 :	Всего разделов: _____
18.08.2022		№ 99/2022/488356450	
Кадастровый номер:		50:13:0030417:40	

Номер точки	Координаты, м		Описание закрепления на местности	Средняя квадратическая погрешность определения координат характерных точек границы части земельного участка, м
	X	Y		
1	2	3	4	5
240	505251.95	2227384.63	данные отсутствуют	данные отсутствуют
240	505251.95	2227384.63	данные отсутствуют	данные отсутствуют
240	505251.95	2227384.63	данные отсутствуют	данные отсутствуют
241	505246.15	2227382.7	данные отсутствуют	данные отсутствуют
241	505246.15	2227382.7	данные отсутствуют	данные отсутствуют
241	505246.15	2227382.7	данные отсутствуют	данные отсутствуют
241	505246.15	2227382.7	данные отсутствуют	данные отсутствуют
242	505230.09	2227369.18	данные отсутствуют	данные отсутствуют
242	505230.09	2227369.18	данные отсутствуют	данные отсутствуют
242	505230.09	2227369.18	данные отсутствуют	данные отсутствуют
242	505230.09	2227369.18	данные отсутствуют	данные отсутствуют
243	505638.71	2227607.74	данные отсутствуют	данные отсутствуют
244	505633.01	2227604.17	данные отсутствуют	данные отсутствуют
245	505617.37	2227596.89	данные отсутствуют	данные отсутствуют
246	505599	2227604.79	данные отсутствуют	данные отсутствуют
247	505590.19	2227607.04	данные отсутствуют	данные отсутствуют
248	505569.14	2227610.13	данные отсутствуют	данные отсутствуют
Государственный регистратор				ФГИС ЕГРН
полное наименование должности			подпись	инициалы, фамилия

М.П.

Выписка из Единого государственного реестра недвижимости об объекте недвижимости

Сведения о частях земельного участка

Земельный участок			
(вид объекта недвижимости)			
Лист №	Раздела 4.2	Всего листов раздела 4.2 :	Всего разделов: _____
Всего листов выписки: _____			
18.08.2022 № 99/2022/488356450			
Кадастровый номер:		50:13:0030417:40	

Номер точки	Координаты, м		Описание закрепления на местности	Средняя квадратическая погрешность определения координат характерных точек границы части земельного участка, м
	X	Y		
1	2	3	4	5
249	505560.05	2227610.04	данные отсутствуют	данные отсутствуют
250	505551.85	2227608.64	данные отсутствуют	данные отсутствуют
251	505485.87	2227591.59	данные отсутствуют	данные отсутствуют
252	505460.59	2227582.85	данные отсутствуют	данные отсутствуют
253	505452.8	2227578.72	данные отсутствуют	данные отсутствуют
254	505435.36	2227567.62	данные отсутствуют	данные отсутствуют
255	505419.34	2227562.5	данные отсутствуют	данные отсутствуют
256	505397.49	2227558.38	данные отсутствуют	данные отсутствуют
257	505356.6	2227579.68	данные отсутствуют	данные отсутствуют
258	505328.25	2227596.27	данные отсутствуют	данные отсутствуют
259	505319.78	2227599.57	данные отсутствуют	данные отсутствуют
260	505310.88	2227601.4	данные отсутствуют	данные отсутствуют
261	505276.78	2227604.23	данные отсутствуют	данные отсутствуют
262	505267.73	2227603.54	данные отсутствуют	данные отсутствуют
263	505243.61	2227598.61	данные отсутствуют	данные отсутствуют
264	505235.07	2227595.5	данные отсутствуют	данные отсутствуют
265	505227.17	2227591.03	данные отсутствуют	данные отсутствуют
Государственный регистратор				ФГИС ЕГРН
полное наименование должности			подпись	инициалы, фамилия

М.П.

Раздел 4.2

Выписка из Единого государственного реестра недвижимости об объекте недвижимости

Сведения о частях земельного участка

Земельный участок			
(вид объекта недвижимости)			
Лист №	Раздела 4.2	Всего листов раздела 4.2 :	Всего разделов: _____
Всего листов выписки: _____			
18.08.2022 № 99/2022/488356450			
Кадастровый номер:		50:13:0030417:40	

Номер точки	Координаты, м		Описание закрепления на местности	Средняя квадратическая погрешность определения координат характерных точек границы части земельного участка, м
	X	Y		
1	2	3	4	5
266	505220.11	2227585.31	данные отсутствуют	данные отсутствуют
267	505214.08	2227578.52	данные отсутствуют	данные отсутствуют
268	505212.22	2227575.92	данные отсутствуют	данные отсутствуют
269	505207.86	2227571.94	данные отсутствуют	данные отсутствуют
270	505202.02	2227564.98	данные отсутствуют	данные отсутствуют
271	505197.4	2227557.15	данные отсутствуют	данные отсутствуют
272	505194.14	2227548.67	данные отсутствуют	данные отсутствуют
273	505234.89	2227541.54	данные отсутствуют	данные отсутствуют
273	505234.89	2227541.54	данные отсутствуют	данные отсутствуют
274	505279.15	2227416.8	данные отсутствуют	данные отсутствуют
275	505120.91	2227405.26	данные отсутствуют	данные отсутствуют
275	505120.91	2227405.26	данные отсутствуют	данные отсутствуют
276	505082.21	2227449.09	данные отсутствуют	данные отсутствуют
276	505082.21	2227449.09	данные отсутствуют	данные отсутствуют
277	505102.64	2227468.36	данные отсутствуют	данные отсутствуют
277	505102.64	2227468.36	данные отсутствуют	данные отсутствуют
278	505095.56	2227476.92	данные отсутствуют	данные отсутствуют
Государственный регистратор				ФГИС ЕГРН
полное наименование должности			подпись	инициалы, фамилия

М.П.

Выписка из Единого государственного реестра недвижимости об объекте недвижимости

Сведения о частях земельного участка

Земельный участок			
(вид объекта недвижимости)			
Лист №	Раздела 4.2	Всего листов раздела 4.2 :	Всего разделов: _____
Всего листов выписки: _____			
18.08.2022 № 99/2022/488356450			
Кадастровый номер:		50:13:0030417:40	

Номер точки	Координаты, м		Описание закрепления на местности	Средняя квадратическая погрешность определения координат характерных точек границы части земельного участка, м
	X	Y		
1	2	3	4	5
279	505088.72	2227482.9	данные отсутствуют	данные отсутствуют
280	505081	2227487.67	данные отсутствуют	данные отсутствуют
281	506337.55	2227811.55	данные отсутствуют	данные отсутствуют
282	506327.68	2227746.74	данные отсутствуют	данные отсутствуют
283	506318.7	2227729.75	данные отсутствуют	данные отсутствуют
284	506310.98	2227720.06	данные отсутствуют	данные отсутствуют
285	506308.05	2227717.71	данные отсутствуют	данные отсутствуют
286	506305.32	2227717.06	данные отсутствуют	данные отсутствуют
287	506285.91	2227719.19	данные отсутствуют	данные отсутствуют
288	506253.63	2227725.55	данные отсутствуют	данные отсутствуют
289	506241.66	2227733.85	данные отсутствуют	данные отсутствуют
290	506242.95	2227742.97	данные отсутствуют	данные отсутствуют
291	506242.9	2227752.05	данные отсутствуют	данные отсутствуют
292	506241.36	2227761	данные отсутствуют	данные отсутствуют
293	506239.08	2227767.92	данные отсутствуют	данные отсутствуют
294	506230.98	2227787.38	данные отсутствуют	данные отсутствуют
295	506226.22	2227795.12	данные отсутствуют	данные отсутствуют
Государственный регистратор				ФГИС ЕГРН
полное наименование должности			подпись	инициалы, фамилия

М.П.

Выписка из Единого государственного реестра недвижимости об объекте недвижимости

Сведения о частях земельного участка

Земельный участок			
(вид объекта недвижимости)			
Лист №	Раздела 4.2	Всего листов раздела 4.2 :	Всего разделов: _____
Всего листов выписки: _____			
18.08.2022 № 99/2022/488356450			
Кадастровый номер:		50:13:0030417:40	

Номер точки	Координаты, м		Описание закрепления на местности	Средняя квадратическая погрешность определения координат характерных точек границы части земельного участка, м
	X	Y		
1	2	3	4	5
296	506220.26	2227801.98	данные отсутствуют	данные отсутствуют
297	506213.25	2227807.76	данные отсутствуют	данные отсутствуют
298	506206.25	2227811.88	данные отсутствуют	данные отсутствуют
299	506193.89	2227817.77	данные отсутствуют	данные отсутствуют
300	506185.19	2227820.4	данные отсутствуют	данные отсутствуют
301	506176.84	2227821.52	данные отсутствуют	данные отсутствуют
302	506155.91	2227822.54	данные отсутствуют	данные отсутствуют
303	505269.38	2227362.6	данные отсутствуют	данные отсутствуют
304	505117.52	2227403.51	данные отсутствуют	данные отсутствуют
305	505110.48	2227399.07	данные отсутствуют	данные отсутствуют
306	505104.04	2227393.85	данные отсутствуют	данные отсутствуют
307	505097.7	2227388.56	данные отсутствуют	данные отсутствуют
308	505199.31	2227338.43	данные отсутствуют	данные отсутствуют
309	505195.65	2227341.86	данные отсутствуют	данные отсутствуют
310	505191.57	2227344.62	данные отсутствуют	данные отсутствуют
311	505187.09	2227346.74	данные отсутствуют	данные отсутствуют
312	505182.25	2227348.08	данные отсутствуют	данные отсутствуют
Государственный регистратор				ФГИС ЕГРН
полное наименование должности			подпись	инициалы, фамилия

М.П.

Раздел 4.2

Выписка из Единого государственного реестра недвижимости об объекте недвижимости

Сведения о частях земельного участка

Земельный участок			
(вид объекта недвижимости)			
Лист №	Раздела 4.2	Всего листов раздела 4.2 :	Всего разделов: _____
Всего листов выписки: _____			
18.08.2022 № 99/2022/488356450			
Кадастровый номер:		50:13:0030417:40	

Номер точки	Координаты, м		Описание закрепления на местности	Средняя квадратическая погрешность определения координат характерных точек границы части земельного участка, м
	X	Y		
1	2	3	4	5
313	505177.3	2227348.58	данные отсутствуют	данные отсутствуют
314	505170.89	2227347.98	данные отсутствуют	данные отсутствуют
315	505159.07	2227345.66	данные отсутствуют	данные отсутствуют
316	505154.35	2227343.9	данные отсутствуют	данные отсутствуют
317	505150.04	2227341.54	данные отсутствуют	данные отсутствуют
318	505146.3	2227338.25	данные отсутствуют	данные отсутствуют
319	505143.07	2227334.58	данные отсутствуют	данные отсутствуют
320	506030.43	2227460.2	данные отсутствуют	данные отсутствуют
320	506030.43	2227460.2	данные отсутствуют	данные отсутствуют
321	505992.79	2227453.5	данные отсутствуют	данные отсутствуют
321	505992.79	2227453.5	данные отсутствуют	данные отсутствуют
322	505529.97	2227586.83	данные отсутствуют	данные отсутствуют
322	505529.97	2227586.83	данные отсутствуют	данные отсутствуют
323	505582.21	2227588.13	данные отсутствуют	данные отсутствуют
323	505582.21	2227588.13	данные отсутствуют	данные отсутствуют
324	505641.47	2227589.61	данные отсутствуют	данные отсутствуют
324	505641.47	2227589.61	данные отсутствуют	данные отсутствуют
Государственный регистратор				ФГИС ЕГРН
полное наименование должности			подпись	инициалы, фамилия

М.П.

Раздел 4.2

Выписка из Единого государственного реестра недвижимости об объекте недвижимости

Сведения о частях земельного участка

Земельный участок			
(вид объекта недвижимости)			
Лист №	Раздела 4.2	Всего листов раздела 4.2 :	Всего разделов: _____
Всего листов выписки: _____			
18.08.2022 № 99/2022/488356450			
Кадастровый номер:		50:13:0030417:40	

Номер точки	Координаты, м		Описание закрепления на местности	Средняя квадратическая погрешность определения координат характерных точек границы части земельного участка, м
	X	Y		
1	2	3	4	5
325	505700.73	2227630.5	данные отсутствуют	данные отсутствуют
325	505700.73	2227630.5	данные отсутствуют	данные отсутствуют
326	505751.96	2227676.06	данные отсутствуют	данные отсутствуют
326	505751.96	2227676.06	данные отсутствуют	данные отсутствуют
327	505776.15	2227687.54	данные отсутствуют	данные отсутствуют
327	505776.15	2227687.54	данные отсутствуют	данные отсутствуют
328	505657.25	2227626	данные отсутствуют	данные отсутствуют
328	505657.25	2227626	данные отсутствуют	данные отсутствуют
329	505634.7	2227610.45	данные отсутствуют	данные отсутствуют
329	505634.7	2227610.45	данные отсутствуют	данные отсутствуют
330	505581.69	2227609.12	данные отсутствуют	данные отсутствуют
330	505581.69	2227609.12	данные отсутствуют	данные отсутствуют
331	505529.45	2227607.82	данные отсутствуют	данные отсутствуют
331	505529.45	2227607.82	данные отсутствуют	данные отсутствуют
332	505477.94	2227606.54	данные отсутствуют	данные отсутствуют
332	505477.94	2227606.54	данные отсутствуют	данные отсутствуют
333	505446.61	2227630.84	данные отсутствуют	данные отсутствуют
Государственный регистратор				ФГИС ЕГРН
полное наименование должности			подпись	инициалы, фамилия

М.П.

Выписка из Единого государственного реестра недвижимости об объекте недвижимости

Сведения о частях земельного участка

Земельный участок			
(вид объекта недвижимости)			
Лист №	Раздела 4.2	Всего листов раздела 4.2 :	Всего разделов: _____
Всего листов выписки: _____			
18.08.2022 № 99/2022/488356450			
Кадастровый номер:		50:13:0030417:40	

Номер точки	Координаты, м		Описание закрепления на местности	Средняя квадратическая погрешность определения координат характерных точек границы части земельного участка, м
	X	Y		
1	2	3	4	5
333	505446.61	2227630.84	данные отсутствуют	данные отсутствуют
334	505410.64	2227658.75	данные отсутствуют	данные отсутствуют
334	505410.64	2227658.75	данные отсутствуют	данные отсутствуют
335	505397.76	2227642.16	данные отсутствуют	данные отсутствуют
335	505397.76	2227642.16	данные отсутствуют	данные отсутствуют
336	505433.74	2227614.25	данные отсутствуют	данные отсутствуют
336	505433.74	2227614.25	данные отсутствуют	данные отсутствуют
337	505470.98	2227585.36	данные отсутствуют	данные отсутствуют
337	505470.98	2227585.36	данные отсутствуют	данные отсутствуют
338	506304.69	2227695.67	данные отсутствуют	данные отсутствуют
338	506304.69	2227695.67	данные отсутствуют	данные отсутствуют
339	506320.89	2227750.42	данные отсутствуют	данные отсутствуют
339	506320.89	2227750.42	данные отсутствуют	данные отсутствуют
340	506336.84	2227804.28	данные отсутствуют	данные отсутствуют
340	506336.84	2227804.28	данные отсутствуют	данные отсутствуют
341	506356.42	2227868.97	данные отсутствуют	данные отсутствуют
341	506356.42	2227868.97	данные отсутствуют	данные отсутствуют
Государственный регистратор				ФГИС ЕГРН
полное наименование должности			подпись	инициалы, фамилия

М.П.

Выписка из Единого государственного реестра недвижимости об объекте недвижимости

Сведения о частях земельного участка

Земельный участок			
(вид объекта недвижимости)			
Лист №	Раздела 4.2	Всего листов раздела 4.2 :	Всего разделов: _____
Всего листов выписки: _____			
18.08.2022 № 99/2022/488356450			
Кадастровый номер:		50:13:0030417:40	

Номер точки	Координаты, м		Описание закрепления на местности	Средняя квадратическая погрешность определения координат характерных точек границы части земельного участка, м
	X	Y		
1	2	3	4	5
342	506364.96	2227897.2	данные отсутствуют	данные отсутствуют
342	506364.96	2227897.2	данные отсутствуют	данные отсутствуют
343	506342.5	2227895.48	данные отсутствуют	данные отсутствуют
343	506342.5	2227895.48	данные отсутствуют	данные отсутствуют
344	506336.32	2227875.05	данные отсутствуют	данные отсутствуют
344	506336.32	2227875.05	данные отсутствуют	данные отсутствуют
345	506318.7	2227816.86	данные отсутствуют	данные отсутствуют
345	506318.7	2227816.86	данные отсутствуют	данные отсутствуют
346	506309.14	2227815.68	данные отсутствуют	данные отсутствуют
346	506309.14	2227815.68	данные отсутствуют	данные отсутствуют
347	506252.46	2227808.77	данные отсутствуют	данные отсутствуют
347	506252.46	2227808.77	данные отсутствуют	данные отсутствуют
348	506201.38	2227802.53	данные отсутствуют	данные отсутствуют
348	506201.38	2227802.53	данные отсутствуют	данные отсутствуют
349	506169.49	2227831.61	данные отсутствуют	данные отсутствуют
349	506169.49	2227831.61	данные отсутствуют	данные отсутствуют
350	506139.06	2227859.35	данные отсутствуют	данные отсутствуют
Государственный регистратор				ФГИС ЕГРН
полное наименование должности			подпись	инициалы, фамилия

М.П.

Выписка из Единого государственного реестра недвижимости об объекте недвижимости

Сведения о частях земельного участка

Земельный участок			
(вид объекта недвижимости)			
Лист №	Раздела 4.2	Всего листов раздела 4.2 :	Всего разделов: _____
Всего листов выписки: _____			
18.08.2022 № 99/2022/488356450			
Кадастровый номер:		50:13:0030417:40	

Номер точки	Координаты, м		Описание закрепления на местности	Средняя квадратическая погрешность определения координат характерных точек границы части земельного участка, м
	X	Y		
1	2	3	4	5
350	506139.06	2227859.35	данные отсутствуют	данные отсутствуют
351	506119.37	2227877.3	данные отсутствуют	данные отсутствуют
351	506119.37	2227877.3	данные отсутствуют	данные отсутствуют
352	506101.03	2227864.48	данные отсутствуют	данные отсутствуют
352	506101.03	2227864.48	данные отсутствуют	данные отсутствуют
353	506102.09	2227864.64	данные отсутствуют	данные отсутствуют
353	506102.09	2227864.64	данные отсутствуют	данные отсутствуют
354	506124.91	2227843.84	данные отсутствуют	данные отсутствуют
354	506124.91	2227843.84	данные отсутствуют	данные отсутствуют
355	506129.46	2227839.7	данные отсутствуют	данные отсутствуют
355	506129.46	2227839.7	данные отсутствуют	данные отсутствуют
356	506149.49	2227821.43	данные отсутствуют	данные отсутствуют
356	506149.49	2227821.43	данные отсутствуют	данные отсутствуют
357	506155.34	2227816.09	данные отсутствуют	данные отсутствуют
357	506155.34	2227816.09	данные отсутствуют	данные отсутствуют
358	506173.95	2227799.12	данные отсутствуют	данные отсутствуют
358	506173.95	2227799.12	данные отсутствуют	данные отсутствуют
Государственный регистратор				ФГИС ЕГРН
полное наименование должности			подпись	инициалы, фамилия

М.П.

Раздел 4.2

Выписка из Единого государственного реестра недвижимости об объекте недвижимости

Сведения о частях земельного участка

Земельный участок			
(вид объекта недвижимости)			
Лист №	Раздела 4.2	Всего листов раздела 4.2 :	Всего разделов: _____
Всего листов выписки: _____			
18.08.2022 № 99/2022/488356450			
Кадастровый номер:		50:13:0030417:40	

Номер точки	Координаты, м		Описание закрепления на местности	Средняя квадратическая погрешность определения координат характерных точек границы части земельного участка, м
	X	Y		
1	2	3	4	5
359	506147.97	2227795.87	данные отсутствуют	данные отсутствуют
359	506147.97	2227795.87	данные отсутствуют	данные отсутствуют
360	506132.86	2227775.42	данные отсутствуют	данные отсутствуют
360	506132.86	2227775.42	данные отсутствуют	данные отсутствуют
361	506133.34	2227772.17	данные отсутствуют	данные отсутствуют
361	506133.34	2227772.17	данные отсутствуют	данные отсутствуют
362	506144.44	2227774.25	данные отсутствуют	данные отсутствуют
362	506144.44	2227774.25	данные отсутствуют	данные отсутствуют
363	506198.59	2227781.04	данные отсутствуют	данные отсутствуют
363	506198.59	2227781.04	данные отсутствуют	данные отсутствуют
364	506255	2227787.92	данные отсутствуют	данные отсутствуют
364	506255	2227787.92	данные отсутствуют	данные отсутствуют
365	506311.68	2227794.84	данные отсутствуют	данные отсутствуют
365	506311.68	2227794.84	данные отсутствуют	данные отсутствуют
366	506312.16	2227794.9	данные отсутствуют	данные отсутствуют
366	506312.16	2227794.9	данные отсутствуют	данные отсутствуют
367	506300.76	2227756.38	данные отсутствуют	данные отсутствуют
Государственный регистратор				ФГИС ЕГРН
полное наименование должности			подпись	инициалы, фамилия

М.П.

Выписка из Единого государственного реестра недвижимости об объекте недвижимости

Сведения о частях земельного участка

Земельный участок			
(вид объекта недвижимости)			
Лист №	Раздела 4.2	Всего листов раздела 4.2 :	Всего разделов: _____
Всего листов выписки: _____			
18.08.2022 № 99/2022/488356450			
Кадастровый номер:		50:13:0030417:40	

Номер точки	Координаты, м		Описание закрепления на местности	Средняя квадратическая погрешность определения координат характерных точек границы части земельного участка, м
	X	Y		
1	2	3	4	5
367	506300.76	2227756.38	данные отсутствуют	данные отсутствуют
368	506284.55	2227701.64	данные отсутствуют	данные отсутствуют
368	506284.55	2227701.64	данные отсутствуют	данные отсутствуют
369	506273.86	2227665.5	данные отсутствуют	данные отсутствуют
369	506273.86	2227665.5	данные отсутствуют	данные отсутствуют
370	506294.98	2227662.86	данные отсутствуют	данные отсутствуют
370	506294.98	2227662.86	данные отсутствуют	данные отсутствуют
371	506369.96	2227709.05	данные отсутствуют	данные отсутствуют
371	506369.96	2227709.05	данные отсутствуют	данные отсутствуют
372	506385.77	2227762.88	данные отсутствуют	данные отсутствуют
372	506385.77	2227762.88	данные отсутствуют	данные отсутствуют
373	506381.68	2227812.57	данные отсутствуют	данные отсутствуют
373	506381.68	2227812.57	данные отсутствуют	данные отсутствуют
374	506377.07	2227868.33	данные отсутствуют	данные отсутствуют
374	506377.07	2227868.33	данные отсутствуют	данные отсутствуют
375	506382.88	2227898.59	данные отсутствуют	данные отсутствуют
375	506382.88	2227898.59	данные отсутствуют	данные отсутствуют
Государственный регистратор				ФГИС ЕГРН
полное наименование должности			подпись	инициалы, фамилия

М.П.

Раздел 4.2

Выписка из Единого государственного реестра недвижимости об объекте недвижимости

Сведения о частях земельного участка

Земельный участок			
(вид объекта недвижимости)			
Лист №	Раздела 4.2	Всего листов раздела 4.2 :	Всего разделов: _____
Всего листов выписки: _____			
18.08.2022 № 99/2022/488356450			
Кадастровый номер:		50:13:0030417:40	

Номер точки	Координаты, м		Описание закрепления на местности	Средняя квадратическая погрешность определения координат характерных точек границы части земельного участка, м
	X	Y		
1	2	3	4	5
376	506361.17	2227896.91	данные отсутствуют	данные отсутствуют
376	506361.17	2227896.91	данные отсутствуют	данные отсутствуют
377	506355.91	2227869.48	данные отсутствуют	данные отсутствуют
377	506355.91	2227869.48	данные отсутствуют	данные отсутствуют
378	506360.74	2227810.84	данные отсутствуют	данные отсутствуют
378	506360.74	2227810.84	данные отсутствуют	данные отсутствуют
379	506365.86	2227748.78	данные отсутствуют	данные отсутствуют
379	506365.86	2227748.78	данные отсутствуют	данные отсутствуют
380	504861.86	2227404.63	данные отсутствуют	данные отсутствуют
380	504861.86	2227404.63	данные отсутствуют	данные отсутствуют
381	504879.53	2227404.3	данные отсутствуют	данные отсутствуют
381	504879.53	2227404.3	данные отсутствуют	данные отсутствуют
382	504914.53	2227380.64	данные отсутствуют	данные отсутствуют
382	504914.53	2227380.64	данные отсутствуют	данные отсутствуют
383	504926.2	2227380.3	данные отсутствуют	данные отсутствуют
383	504926.2	2227380.3	данные отсутствуют	данные отсутствуют
384	504939.87	2227386.3	данные отсутствуют	данные отсутствуют
Государственный регистратор				ФГИС ЕГРН
полное наименование должности			подпись	инициалы, фамилия

М.П.

Выписка из Единого государственного реестра недвижимости об объекте недвижимости

Сведения о частях земельного участка

Земельный участок			
(вид объекта недвижимости)			
Лист №	Раздела 4.2	Всего листов раздела 4.2 :	Всего разделов: _____
Всего листов выписки: _____			
18.08.2022 № 99/2022/488356450			
Кадастровый номер:		50:13:0030417:40	

Номер точки	Координаты, м		Описание закрепления на местности	Средняя квадратическая погрешность определения координат характерных точек границы части земельного участка, м
	X	Y		
1	2	3	4	5
384	504939.87	2227386.3	данные отсутствуют	данные отсутствуют
385	504983.08	2227417.61	данные отсутствуют	данные отсутствуют
385	504983.08	2227417.61	данные отсутствуют	данные отсутствуют
386	505038.2	2227452.64	данные отсутствуют	данные отсутствуют
386	505038.2	2227452.64	данные отсутствуют	данные отсутствуют
387	505050.53	2227453.3	данные отсутствуют	данные отсутствуют
387	505050.53	2227453.3	данные отсутствуют	данные отсутствуют
388	505065.54	2227444.3	данные отсутствуют	данные отсутствуют
388	505065.54	2227444.3	данные отсутствуют	данные отсутствуют
389	505093.53	2227408.63	данные отсутствуют	данные отсутствуют
389	505093.53	2227408.63	данные отсутствуют	данные отсутствуют
390	505109.53	2227380.97	данные отсутствуют	данные отсутствуют
390	505109.53	2227380.97	данные отсутствуют	данные отсутствуют
391	505115.96	2227372.8	данные отсутствуют	данные отсутствуют
391	505115.96	2227372.8	данные отсутствуют	данные отсутствуют
392	505141.06	2227349.99	данные отсутствуют	данные отсутствуют
392	505141.06	2227349.99	данные отсутствуют	данные отсутствуют
Государственный регистратор				ФГИС ЕГРН
полное наименование должности			подпись	инициалы, фамилия

М.П.

Выписка из Единого государственного реестра недвижимости об объекте недвижимости

Сведения о частях земельного участка

Земельный участок			
(вид объекта недвижимости)			
Лист №	Раздела 4.2	Всего листов раздела 4.2 :	Всего разделов: _____
Всего листов выписки: _____			
18.08.2022 № 99/2022/488356450			
Кадастровый номер:		50:13:0030417:40	

Номер точки	Координаты, м		Описание закрепления на местности	Средняя квадратическая погрешность определения координат характерных точек границы части земельного участка, м
	X	Y		
1	2	3	4	5
393	505173.06	2227343.74	данные отсутствуют	данные отсутствуют
393	505173.06	2227343.74	данные отсутствуют	данные отсутствуют
394	505198.84	2227347.28	данные отсутствуют	данные отсутствуют
394	505198.84	2227347.28	данные отсутствуют	данные отсутствуют
395	505230.17	2227360.02	данные отсутствуют	данные отсутствуют
395	505230.17	2227360.02	данные отсутствуют	данные отсутствуют
396	505254.32	2227360.09	данные отсутствуют	данные отсутствуют
396	505254.32	2227360.09	данные отсутствуют	данные отсутствуют
397	505271.4	2227366.69	данные отсутствуют	данные отсутствуют
397	505271.4	2227366.69	данные отсутствуют	данные отсутствуют
398	505284.02	2227379.14	данные отсутствуют	данные отсутствуют
398	505284.02	2227379.14	данные отсутствуют	данные отсутствуют
399	505290.46	2227392.48	данные отсутствуют	данные отсутствуют
399	505290.46	2227392.48	данные отсутствуют	данные отсутствуют
400	505253.93	2227484.61	данные отсутствуют	данные отсутствуют
400	505253.93	2227484.61	данные отсутствуют	данные отсутствуют
401	505250.3	2227490.75	данные отсутствуют	данные отсутствуют
Государственный регистратор				ФГИС ЕГРН
полное наименование должности			подпись	инициалы, фамилия

М.П.

Раздел 4.2

Выписка из Единого государственного реестра недвижимости об объекте недвижимости

Сведения о частях земельного участка

Земельный участок			
(вид объекта недвижимости)			
Лист №	Раздела 4.2	Всего листов раздела 4.2 :	Всего разделов: _____
Всего листов выписки: _____			
18.08.2022 № 99/2022/488356450			
Кадастровый номер:		50:13:0030417:40	

Номер точки	Координаты, м		Описание закрепления на местности	Средняя квадратическая погрешность определения координат характерных точек границы части земельного участка, м
	X	Y		
1	2	3	4	5
401	505250.3	2227490.75	данные отсутствуют	данные отсутствуют
402	505246.62	2227507.6	данные отсутствуют	данные отсутствуют
402	505246.62	2227507.6	данные отсутствуют	данные отсутствуют
403	505247.03	2227533.32	данные отсутствуют	данные отсутствуют
403	505247.03	2227533.32	данные отсутствуют	данные отсутствуют
404	505247.21	2227535.83	данные отсутствуют	данные отсутствуют
404	505247.21	2227535.83	данные отсутствуют	данные отсутствуют
405	505251.7	2227544.78	данные отсутствуют	данные отсутствуют
405	505251.7	2227544.78	данные отсутствуют	данные отсутствуют
406	505259.84	2227554.95	данные отсутствуют	данные отсутствуют
406	505259.84	2227554.95	данные отсутствуют	данные отсутствуют
407	505284.14	2227560.31	данные отсутствуют	данные отсутствуют
407	505284.14	2227560.31	данные отсутствуют	данные отсутствуют
408	505307.91	2227554.33	данные отсутствуют	данные отсутствуют
408	505307.91	2227554.33	данные отсутствуют	данные отсутствуют
409	505366.5	2227516.05	данные отсутствуют	данные отсутствуют
409	505366.5	2227516.05	данные отсутствуют	данные отсутствуют
Государственный регистратор				ФГИС ЕГРН
полное наименование должности			подпись	инициалы, фамилия

М.П.

Выписка из Единого государственного реестра недвижимости об объекте недвижимости

Сведения о частях земельного участка

Земельный участок			
(вид объекта недвижимости)			
Лист №	Раздела 4.2	Всего листов раздела 4.2 :	Всего разделов: _____
Всего листов выписки: _____			
18.08.2022 № 99/2022/488356450			
Кадастровый номер:		50:13:0030417:40	

Номер точки	Координаты, м		Описание закрепления на местности	Средняя квадратическая погрешность определения координат характерных точек границы части земельного участка, м
	X	Y		
1	2	3	4	5
410	505387.86	2227509.23	данные отсутствуют	данные отсутствуют
410	505387.86	2227509.23	данные отсутствуют	данные отсутствуют
411	505406.12	2227509.94	данные отсутствуют	данные отсутствуют
411	505406.12	2227509.94	данные отсутствуют	данные отсутствуют
412	505454.98	2227519.59	данные отсутствуют	данные отсутствуют
412	505454.98	2227519.59	данные отсутствуют	данные отсутствуют
413	505479.81	2227537.53	данные отсутствуют	данные отсутствуют
413	505479.81	2227537.53	данные отсутствуют	данные отсутствуют
414	505509.82	2227549.15	данные отсутствуют	данные отсутствуют
414	505509.82	2227549.15	данные отсутствуют	данные отсутствуют
415	505547.09	2227560.99	данные отсутствуют	данные отсутствуют
415	505547.09	2227560.99	данные отсутствуют	данные отсутствуют
416	505572.76	2227564.28	данные отсутствуют	данные отсутствуют
416	505572.76	2227564.28	данные отсутствуют	данные отсутствуют
417	505583.51	2227561.08	данные отсутствуют	данные отсутствуют
417	505583.51	2227561.08	данные отсутствуют	данные отсутствуют
418	505601.63	2227552.7	данные отсутствуют	данные отсутствуют
Государственный регистратор				ФГИС ЕГРН
полное наименование должности			подпись	инициалы, фамилия

М.П.

Раздел 4.2

Выписка из Единого государственного реестра недвижимости об объекте недвижимости

Сведения о частях земельного участка

Земельный участок			
(вид объекта недвижимости)			
Лист №	Раздела 4.2	Всего листов раздела 4.2 :	Всего разделов: _____
Всего листов выписки: _____			
18.08.2022 № 99/2022/488356450			
Кадастровый номер:		50:13:0030417:40	

Номер точки	Координаты, м		Описание закрепления на местности	Средняя квадратическая погрешность определения координат характерных точек границы части земельного участка, м
	X	Y		
1	2	3	4	5
418	505601.63	2227552.7	данные отсутствуют	данные отсутствуют
419	505640.82	2227553.4	данные отсутствуют	данные отсутствуют
419	505640.82	2227553.4	данные отсутствуют	данные отсутствуют
420	505676.09	2227571.25	данные отсутствуют	данные отсутствуют
420	505676.09	2227571.25	данные отсутствуют	данные отсутствуют
421	505692.04	2227592.57	данные отсутствуют	данные отсутствуют
421	505692.04	2227592.57	данные отсутствуют	данные отсутствуют
422	505697.57	2227600.88	данные отсутствуют	данные отсутствуют
422	505697.57	2227600.88	данные отсутствуют	данные отсутствуют
423	505701.21	2227606.4	данные отсутствуют	данные отсутствуют
423	505701.21	2227606.4	данные отсутствуют	данные отсутствуют
424	505716.17	2227629.12	данные отсутствуют	данные отсутствуют
424	505716.17	2227629.12	данные отсутствуют	данные отсутствуют
425	505719.03	2227633.46	данные отсутствуют	данные отсутствуют
425	505719.03	2227633.46	данные отсутствуют	данные отсутствуют
426	505721.46	2227655.78	данные отсутствуют	данные отсутствуют
426	505721.46	2227655.78	данные отсутствуют	данные отсутствуют
Государственный регистратор				ФГИС ЕГРН
полное наименование должности			подпись	инициалы, фамилия

М.П.

Выписка из Единого государственного реестра недвижимости об объекте недвижимости

Сведения о частях земельного участка

Земельный участок			
(вид объекта недвижимости)			
Лист №	Раздела 4.2	Всего листов раздела 4.2 :	Всего разделов: _____
Всего листов выписки: _____			
18.08.2022 № 99/2022/488356450			
Кадастровый номер:		50:13:0030417:40	

Номер точки	Координаты, м		Описание закрепления на местности	Средняя квадратическая погрешность определения координат характерных точек границы части земельного участка, м
	X	Y		
1	2	3	4	5
427	505735.28	2227667.07	данные отсутствуют	данные отсутствуют
427	505735.28	2227667.07	данные отсутствуют	данные отсутствуют
428	505753.78	2227673.13	данные отсутствуют	данные отсутствуют
428	505753.78	2227673.13	данные отсутствуют	данные отсутствуют
429	505773.93	2227674.9	данные отсутствуют	данные отсутствуют
429	505773.93	2227674.9	данные отсутствуют	данные отсутствуют
430	505794.24	2227666.42	данные отсутствуют	данные отсутствуют
430	505794.24	2227666.42	данные отсутствуют	данные отсутствуют
431	505810.36	2227652.17	данные отсутствуют	данные отсутствуют
431	505810.36	2227652.17	данные отсутствуют	данные отсутствуют
432	505844.99	2227597.81	данные отсутствуют	данные отсутствуют
432	505844.99	2227597.81	данные отсутствуют	данные отсутствуют
433	505860.53	2227550.64	данные отсутствуют	данные отсутствуют
433	505860.53	2227550.64	данные отсутствуют	данные отсутствуют
434	505888.86	2227519.63	данные отсутствуют	данные отсутствуют
434	505888.86	2227519.63	данные отсутствуют	данные отсутствуют
435	505892.53	2227517.97	данные отсутствуют	данные отсутствуют
Государственный регистратор				ФГИС ЕГРН
полное наименование должности			подпись	инициалы, фамилия

М.П.

Выписка из Единого государственного реестра недвижимости об объекте недвижимости

Сведения о частях земельного участка

Земельный участок			
(вид объекта недвижимости)			
Лист №	Раздела 4.2	Всего листов раздела 4.2 :	Всего разделов: _____
Всего листов выписки: _____			
18.08.2022 № 99/2022/488356450			
Кадастровый номер:		50:13:0030417:40	

Номер точки	Координаты, м		Описание закрепления на местности	Средняя квадратическая погрешность определения координат характерных точек границы части земельного участка, м
	X	Y		
1	2	3	4	5
435	505892.53	2227517.97	данные отсутствуют	данные отсутствуют
436	505922.2	2227525.3	данные отсутствуют	данные отсутствуют
436	505922.2	2227525.3	данные отсутствуют	данные отсутствуют
437	505935.19	2227525.3	данные отсутствуют	данные отсутствуют
437	505935.19	2227525.3	данные отсутствуют	данные отсутствуют
438	505972.53	2227513.63	данные отсутствуют	данные отсутствуют
438	505972.53	2227513.63	данные отсутствуют	данные отсутствуют
439	505988.87	2227502.96	данные отсутствуют	данные отсутствуют
439	505988.87	2227502.96	данные отсутствуют	данные отсутствуют
440	505985.87	2227474.64	данные отсутствуют	данные отсутствуют
440	505985.87	2227474.64	данные отсутствуют	данные отсутствуют
441	505991.53	2227463.97	данные отсутствуют	данные отсутствуют
441	505991.53	2227463.97	данные отсутствуют	данные отсутствуют
442	506007.53	2227461.63	данные отсутствуют	данные отсутствуют
442	506007.53	2227461.63	данные отсутствуют	данные отсутствуют
443	506025.86	2227466.3	данные отсутствуют	данные отсутствуют
443	506025.86	2227466.3	данные отсутствуют	данные отсутствуют
Государственный регистратор				ФГИС ЕГРН
полное наименование должности			подпись	инициалы, фамилия

М.П.

Выписка из Единого государственного реестра недвижимости об объекте недвижимости

Сведения о частях земельного участка

Земельный участок			
(вид объекта недвижимости)			
Лист №	Раздела 4.2	Всего листов раздела 4.2 :	Всего разделов: _____
Всего листов выписки: _____			
18.08.2022 № 99/2022/488356450			
Кадастровый номер:		50:13:0030417:40	

Номер точки	Координаты, м		Описание закрепления на местности	Средняя квадратическая погрешность определения координат характерных точек границы части земельного участка, м
	X	Y		
1	2	3	4	5
444	506066.2	2227509.3	данные отсутствуют	данные отсутствуют
444	506066.2	2227509.3	данные отсутствуют	данные отсутствуют
445	506079.2	2227535.3	данные отсутствуют	данные отсутствуют
445	506079.2	2227535.3	данные отсутствуют	данные отсутствуют
446	506076.53	2227553.3	данные отсутствуют	данные отсутствуют
446	506076.53	2227553.3	данные отсутствуют	данные отсутствуют
447	506068.86	2227575.97	данные отсутствуют	данные отсутствуют
447	506068.86	2227575.97	данные отсутствуют	данные отсутствуют
448	506069.12	2227577.56	данные отсутствуют	данные отсутствуют
448	506069.12	2227577.56	данные отсутствуют	данные отсутствуют
449	506087.8	2227642.63	данные отсутствуют	данные отсутствуют
449	506087.8	2227642.63	данные отсутствуют	данные отсутствуют
450	506089.98	2227648.77	данные отсутствуют	данные отсутствуют
450	506089.98	2227648.77	данные отсутствуют	данные отсутствуют
451	506102.72	2227684.59	данные отсутствуют	данные отсутствуют
451	506102.72	2227684.59	данные отсутствуют	данные отсутствуют
452	506106.96	2227696.51	данные отсутствуют	данные отсутствуют
Государственный регистратор				ФГИС ЕГРН
полное наименование должности			подпись	инициалы, фамилия

М.П.

Выписка из Единого государственного реестра недвижимости об объекте недвижимости

Сведения о частях земельного участка

Земельный участок			
(вид объекта недвижимости)			
Лист №	Раздела 4.2	Всего листов раздела 4.2 :	Всего разделов: _____
Всего листов выписки: _____			
18.08.2022 № 99/2022/488356450			
Кадастровый номер:		50:13:0030417:40	

Номер точки	Координаты, м		Описание закрепления на местности	Средняя квадратическая погрешность определения координат характерных точек границы части земельного участка, м
	X	Y		
1	2	3	4	5
452	506106.96	2227696.51	данные отсутствуют	данные отсутствуют
453	506109.68	2227704.17	данные отсутствуют	данные отсутствуют
453	506109.68	2227704.17	данные отсутствуют	данные отсутствуют
454	506110.08	2227705.29	данные отсутствуют	данные отсутствуют
454	506110.08	2227705.29	данные отсутствуют	данные отсутствуют
455	506124.05	2227731.61	данные отсутствуют	данные отсутствуют
455	506124.05	2227731.61	данные отсутствуют	данные отсутствуют
456	506133.86	2227755.96	данные отсутствуют	данные отсутствуют
456	506133.86	2227755.96	данные отсутствуют	данные отсутствуют
457	506143.2	2227770.63	данные отсутствуют	данные отсутствуют
457	506143.2	2227770.63	данные отсутствуют	данные отсутствуют
458	506156.53	2227777.3	данные отсутствуют	данные отсутствуют
458	506156.53	2227777.3	данные отсутствуют	данные отсутствуют
459	506173.53	2227778.96	данные отсутствуют	данные отсутствуют
459	506173.53	2227778.96	данные отсутствуют	данные отсутствуют
460	506184.87	2227774.96	данные отсутствуют	данные отсутствуют
460	506184.87	2227774.96	данные отсутствуют	данные отсутствуют
Государственный регистратор				ФГИС ЕГРН
полное наименование должности			подпись	инициалы, фамилия

М.П.

Выписка из Единого государственного реестра недвижимости об объекте недвижимости

Сведения о частях земельного участка

Земельный участок			
(вид объекта недвижимости)			
Лист №	Раздела 4.2	Всего листов раздела 4.2 :	Всего разделов: _____
Всего листов выписки: _____			
18.08.2022 № 99/2022/488356450			
Кадастровый номер:		50:13:0030417:40	

Номер точки	Координаты, м		Описание закрепления на местности	Средняя квадратическая погрешность определения координат характерных точек границы части земельного участка, м
	X	Y		
1	2	3	4	5
461	506190.87	2227766.3	данные отсутствуют	данные отсутствуют
461	506190.87	2227766.3	данные отсутствуют	данные отсутствуют
462	506195.87	2227751.64	данные отсутствуют	данные отсутствуют
462	506195.87	2227751.64	данные отсутствуют	данные отсутствуют
463	506194.19	2227739.3	данные отсутствуют	данные отсутствуют
463	506194.19	2227739.3	данные отсутствуют	данные отсутствуют
464	506191.19	2227730.3	данные отсутствуют	данные отсутствуют
464	506191.19	2227730.3	данные отсутствуют	данные отсутствуют
465	506207.74	2227700.55	данные отсутствуют	данные отсутствуют
465	506207.74	2227700.55	данные отсутствуют	данные отсутствуют
466	506221.59	2227684.53	данные отсутствуют	данные отсутствуют
466	506221.59	2227684.53	данные отсутствуют	данные отсутствуют
467	506233.29	2227679.66	данные отсутствуют	данные отсутствуют
467	506233.29	2227679.66	данные отсутствуют	данные отсутствуют
468	506307.93	2227670.43	данные отсутствуют	данные отсутствуют
468	506307.93	2227670.43	данные отсутствуют	данные отсутствуют
469	506318.68	2227672.33	данные отсутствуют	данные отсутствуют
Государственный регистратор				ФГИС ЕГРН
полное наименование должности			подпись	инициалы, фамилия

М.П.

Раздел 4.2

Выписка из Единого государственного реестра недвижимости об объекте недвижимости

Сведения о частях земельного участка

Земельный участок			
(вид объекта недвижимости)			
Лист №	Раздела 4.2	Всего листов раздела 4.2 :	Всего разделов: _____
Всего листов выписки: _____			
18.08.2022 № 99/2022/488356450			
Кадастровый номер:		50:13:0030417:40	

Номер точки	Координаты, м		Описание закрепления на местности	Средняя квадратическая погрешность определения координат характерных точек границы части земельного участка, м
	X	Y		
1	2	3	4	5
469	506318.68	2227672.33	данные отсутствуют	данные отсутствуют
470	506352.67	2227687.26	данные отсутствуют	данные отсутствуют
470	506352.67	2227687.26	данные отсутствуют	данные отсутствуют
471	506381.29	2227742.87	данные отсутствуют	данные отсутствуют
471	506381.29	2227742.87	данные отсутствуют	данные отсутствуют
472	506395.19	2227829.58	данные отсутствуют	данные отсутствуют
472	506395.19	2227829.58	данные отсутствуют	данные отсутствуют
473	504823.18	2227416.92	данные отсутствуют	данные отсутствуют
473	504823.18	2227416.92	данные отсутствуют	данные отсутствуют
474	504831.58	2227413.26	данные отсутствуют	данные отсутствуют
474	504831.58	2227413.26	данные отсутствуют	данные отсутствуют
475	505148.4	2227330.54	данные отсутствуют	данные отсутствуют
475	505148.4	2227330.54	данные отсутствуют	данные отсутствуют
476	505137.39	2227333.67	данные отсутствуют	данные отсутствуют
476	505137.39	2227333.67	данные отсутствуют	данные отсутствуют
477	505651.59	2227623.05	данные отсутствуют	данные отсутствуют
478	505643.06	2227610.58	данные отсутствуют	данные отсутствуют
Государственный регистратор				ФГИС ЕГРН
полное наименование должности			подпись	инициалы, фамилия

М.П.

Выписка из Единого государственного реестра недвижимости об объекте недвижимости

Сведения о частях земельного участка

Земельный участок			
(вид объекта недвижимости)			
Лист №	Раздела 4.2	Всего листов раздела 4.2 :	Всего разделов: _____
Всего листов выписки: _____			
18.08.2022 № 99/2022/488356450			
Кадастровый номер:		50:13:0030417:40	

Номер точки	Координаты, м		Описание закрепления на местности	Средняя квадратическая погрешность определения координат характерных точек границы части земельного участка, м
	X	Y		
1	2	3	4	5
479	505628.46	2227603.19	данные отсутствуют	данные отсутствуют
480	505612.21	2227602.9	данные отсутствуют	данные отсутствуют
481	505604.51	2227606.45	данные отсутствуют	данные отсутствуют
482	505586.65	2227611.39	данные отсутствуют	данные отсутствуют
483	505552.58	2227611.74	данные отсутствуют	данные отсутствуют
484	505540.73	2227610.58	данные отсутствуют	данные отсутствуют
485	505494.69	2227596.81	данные отсутствуют	данные отсутствуют
486	505461.75	2227584.17	данные отсутствуют	данные отсутствуют
487	505434.56	2227566.52	данные отсутствуют	данные отсутствуют
488	505394.71	2227559.54	данные отсутствуют	данные отсутствуют
489	505388.18	2227561.62	данные отсутствуют	данные отсутствуют
490	505330.47	2227598.96	данные отсутствуют	данные отсутствуют
491	505290.65	2227609.88	данные отсутствуют	данные отсутствуют
492	505273.37	2227609.14	данные отсутствуют	данные отсутствуют
493	505238.38	2227600.12	данные отсутствуют	данные отсутствуют
494	505224.56	2227590.4	данные отсутствуют	данные отсутствуют
495	505207	2227567.19	данные отсутствуют	данные отсутствуют
Государственный регистратор				ФГИС ЕГРН
полное наименование должности			подпись	инициалы, фамилия

М.П.

Выписка из Единого государственного реестра недвижимости об объекте недвижимости

Сведения о частях земельного участка

Земельный участок			
(вид объекта недвижимости)			
Лист №	Раздела 4.2	Всего листов раздела 4.2 :	Всего разделов: _____
Всего листов выписки: _____			
18.08.2022 № 99/2022/488356450			
Кадастровый номер:		50:13:0030417:40	

Номер точки	Координаты, м		Описание закрепления на местности	Средняя квадратическая погрешность определения координат характерных точек границы части земельного участка, м
	X	Y		
1	2	3	4	5
496	505198.22	2227545.86	данные отсутствуют	данные отсутствуют
497	505197.55	2227536.15	данные отсутствуют	данные отсутствуют
498	505107.17	2227471.59	данные отсутствуют	данные отсутствуют
499	505100.83	2227479.71	данные отсутствуют	данные отсутствуют
500	505076.74	2227495.86	данные отсутствуют	данные отсутствуют
501	506358.65	2227896.71	данные отсутствуют	данные отсутствуют
502	506333.19	2227758.66	данные отсутствуют	данные отсутствуют
503	506316.33	2227725.91	данные отсутствуют	данные отсутствуют
504	506305.44	2227721.12	данные отсутствуют	данные отсутствуют
505	506250.13	2227727.96	данные отсутствуют	данные отсутствуют
506	506244.4	2227737.49	данные отсутствуют	данные отсутствуют
507	506245.41	2227744.94	данные отсутствуют	данные отсутствуют
508	506244.74	2227762.2	данные отсутствуют	данные отсутствуют
509	506235.51	2227788.81	данные отсутствуют	данные отсутствуют
510	506219.19	2227811.33	данные отсутствуют	данные отсутствуют
511	506206.33	2227820.12	данные отсутствуют	данные отсутствуют
512	506179.55	2227828.6	данные отсутствуют	данные отсутствуют
Государственный регистратор				ФГИС ЕГРН
полное наименование должности			подпись	инициалы, фамилия

М.П.

Раздел 4.2

Выписка из Единого государственного реестра недвижимости об объекте недвижимости

Сведения о частях земельного участка

Земельный участок			
(вид объекта недвижимости)			
Лист № __	Раздела 4.2	Всего листов раздела 4.2 : __	Всего разделов: __
Всего листов выписки: __			
18.08.2022 № 99/2022/488356450			
Кадастровый номер:		50:13:0030417:40	

Номер точки	Координаты, м		Описание закрепления на местности	Средняя квадратическая погрешность определения координат характерных точек границы части земельного участка, м
	X	Y		
1	2	3	4	5
513	506151.18	2227826.51	данные отсутствуют	данные отсутствуют

Государственный регистратор		ФГИС ЕГРН
полное наименование должности	подпись	инициалы, фамилия

М.П.

Выписка из Единого государственного реестра недвижимости об объекте недвижимости
Сведения о частях земельного участка

Земельный участок				
(вид объекта недвижимости)				
Лист № ____ Раздела 4.2		Всего листов раздела 4.2 : ____		Всего разделов: ____
Всего листов выписки: ____				
18.08.2022 № 99/2022/488356450				
Кадастровый номер:			50:13:0030417:40	
Сведения о характерных точках границы части (частей) земельного участка				
Учетный номер части: 6				
Система координат: МСК-73				
Зона №				
Номер точки	Координаты, м		Описание закрепления на местности	Средняя квадратическая погрешность определения координат характерных точек границы части земельного участка, м
	X	Y		
1	2	3	4	5
1	505959.19	2227542.11	данные отсутствуют	данные отсутствуют
1	505959.19	2227542.11	данные отсутствуют	данные отсутствуют
1	505959.19	2227542.11	данные отсутствуют	данные отсутствуют
2	505901.26	2227540.21	данные отсутствуют	данные отсутствуют
2	505901.26	2227540.21	данные отсутствуют	данные отсутствуют
2	505901.26	2227540.21	данные отсутствуют	данные отсутствуют
3	505872.76	2227596.26	данные отсутствуют	данные отсутствуют
3	505872.76	2227596.26	данные отсутствуют	данные отсутствуют
3	505872.76	2227596.26	данные отсутствуют	данные отсутствуют
4	505869.91	2227632.35	данные отсутствуют	данные отсутствуют
4	505869.91	2227632.35	данные отсутствуют	данные отсутствуют
4	505869.91	2227632.35	данные отсутствуют	данные отсутствуют
5	505769.84	2227691.26	данные отсутствуют	данные отсутствуют
5	505769.84	2227691.26	данные отсутствуют	данные отсутствуют
5	505769.84	2227691.26	данные отсутствуют	данные отсутствуют
5	505769.84	2227691.26	данные отсутствуют	данные отсутствуют
Государственный регистратор			ФГИС ЕГРН	
полное наименование должности			подпись	
			инициалы, фамилия	

М.П.

Раздел 4.2

Выписка из Единого государственного реестра недвижимости об объекте недвижимости

Сведения о частях земельного участка

Земельный участок			
(вид объекта недвижимости)			
Лист №	Раздела 4.2	Всего листов раздела 4.2 :	Всего разделов: _____
Всего листов выписки: _____			
18.08.2022 № 99/2022/488356450			
Кадастровый номер:		50:13:0030417:40	

Номер точки	Координаты, м		Описание закрепления на местности	Средняя квадратическая погрешность определения координат характерных точек границы части земельного участка, м
	X	Y		
1	2	3	4	5
5	505769.84	2227691.26	данные отсутствуют	данные отсутствуют
6	505702.86	2227651.45	данные отсутствуют	данные отсутствуют
6	505702.86	2227651.45	данные отсутствуют	данные отсутствуют
6	505702.86	2227651.45	данные отсутствуют	данные отсутствуют
6	505702.86	2227651.45	данные отсутствуют	данные отсутствуют
6	505702.86	2227651.45	данные отсутствуют	данные отсутствуют
7	505688.2	2227642.83	данные отсутствуют	данные отсутствуют
7	505688.2	2227642.83	данные отсутствуют	данные отсутствуют
7	505688.2	2227642.83	данные отсутствуют	данные отсутствуют
7	505688.2	2227642.83	данные отсутствуют	данные отсутствуют
7	505688.2	2227642.83	данные отсутствуют	данные отсутствуют
7	505688.2	2227642.83	данные отсутствуют	данные отсутствуют
8	505678.95	2227637.34	данные отсутствуют	данные отсутствуют
8	505678.95	2227637.34	данные отсутствуют	данные отсутствуют
8	505678.95	2227637.34	данные отсутствуют	данные отсутствуют
8	505678.95	2227637.34	данные отсутствуют	данные отсутствуют
8	505678.95	2227637.34	данные отсутствуют	данные отсутствуют

Государственный регистратор		ФГИС ЕГРН
полное наименование должности	подпись	инициалы, фамилия

М.П.

Раздел 4.2

Выписка из Единого государственного реестра недвижимости об объекте недвижимости

Сведения о частях земельного участка

Земельный участок			
(вид объекта недвижимости)			
Лист №	Раздела 4.2	Всего листов раздела 4.2 :	Всего разделов: _____
Всего листов выписки: _____			
18.08.2022 № 99/2022/488356450			
Кадастровый номер:		50:13:0030417:40	

Номер точки	Координаты, м		Описание закрепления на местности	Средняя квадратическая погрешность определения координат характерных точек границы части земельного участка, м
	X	Y		
1	2	3	4	5
8	505678.95	2227637.34	данные отсутствуют	данные отсутствуют
9	505650.06	2227622.25	данные отсутствуют	данные отсутствуют
9	505650.06	2227622.25	данные отсутствуют	данные отсутствуют
9	505650.06	2227622.25	данные отсутствуют	данные отсутствуют
10	505644.35	2227620.46	данные отсутствуют	данные отсутствуют
10	505644.35	2227620.46	данные отсутствуют	данные отсутствуют
10	505644.35	2227620.46	данные отсутствуют	данные отсутствуют
11	505637.52	2227618.31	данные отсутствуют	данные отсутствуют
11	505637.52	2227618.31	данные отсутствуют	данные отсутствуют
12	505609.07	2227613.36	данные отсутствуют	данные отсутствуют
12	505609.07	2227613.36	данные отсутствуют	данные отсутствуют
13	505595.95	2227611.64	данные отсутствуют	данные отсутствуют
13	505595.95	2227611.64	данные отсутствуют	данные отсутствуют
14	505593.63	2227611.34	данные отсутствуют	данные отсутствуют
15	505553.55	2227611.63	данные отсутствуют	данные отсутствуют
15	505553.55	2227611.63	данные отсутствуют	данные отсутствуют
16	505521.67	2227615.33	данные отсутствуют	данные отсутствуют

Государственный регистратор		ФГИС ЕГРН
полное наименование должности	подпись	инициалы, фамилия

М.П.

Раздел 4.2

Выписка из Единого государственного реестра недвижимости об объекте недвижимости

Сведения о частях земельного участка

Земельный участок			
(вид объекта недвижимости)			
Лист №	Раздела 4.2	Всего листов раздела 4.2 :	Всего разделов: _____
18.08.2022		№ 99/2022/488356450	
Кадастровый номер:		50:13:0030417:40	

Номер точки	Координаты, м		Описание закрепления на местности	Средняя квадратическая погрешность определения координат характерных точек границы части земельного участка, м
	X	Y		
1	2	3	4	5
17	505520.41	2227615.69	данные отсутствуют	данные отсутствуют
17	505520.41	2227615.69	данные отсутствуют	данные отсутствуют
18	505481.55	2227627.2	данные отсутствуют	данные отсутствуют
18	505481.55	2227627.2	данные отсутствуют	данные отсутствуют
19	505463.64	2227635.32	данные отсутствуют	данные отсутствуют
19	505463.64	2227635.32	данные отсутствуют	данные отсутствуют
20	505452.99	2227643.96	данные отсутствуют	данные отсутствуют
20	505452.99	2227643.96	данные отсутствуют	данные отсутствуют
21	505437.8	2227662.25	данные отсутствуют	данные отсутствуют
21	505437.8	2227662.25	данные отсутствуют	данные отсутствуют
22	505435.21	2227669.86	данные отсутствуют	данные отсутствуют
22	505435.21	2227669.86	данные отсутствуют	данные отсутствуют
23	505427.95	2227664.64	данные отсутствуют	данные отсутствуют
23	505427.95	2227664.64	данные отсутствуют	данные отсутствуют
24	505354.63	2227642.75	данные отсутствуют	данные отсутствуют
24	505354.63	2227642.75	данные отсутствуют	данные отсутствуют
25	505339.24	2227638.11	данные отсутствуют	данные отсутствуют

Государственный регистратор		ФГИС ЕГРН
полное наименование должности	подпись	инициалы, фамилия

М.П.

Раздел 4.2

Выписка из Единого государственного реестра недвижимости об объекте недвижимости

Сведения о частях земельного участка

Земельный участок			
(вид объекта недвижимости)			
Лист №	Раздела 4.2	Всего листов раздела 4.2 :	Всего разделов: _____
Всего листов выписки: _____			
18.08.2022 № 99/2022/488356450			
Кадастровый номер:		50:13:0030417:40	

Номер точки	Координаты, м		Описание закрепления на местности	Средняя квадратическая погрешность определения координат характерных точек границы части земельного участка, м
	X	Y		
1	2	3	4	5
25	505339.24	2227638.11	данные отсутствуют	данные отсутствуют
26	505336.39	2227643.81	данные отсутствуют	данные отсутствуют
26	505336.39	2227643.81	данные отсутствуют	данные отсутствуют
27	505323.06	2227653.8	данные отсутствуют	данные отсутствуют
27	505323.06	2227653.8	данные отсутствуют	данные отсутствуют
28	505323.05	2227653.8	данные отсутствуют	данные отсутствуют
29	505321.18	2227655.2	данные отсутствуют	данные отсутствуют
30	505297.42	2227654.26	данные отсутствуют	данные отсутствуют
31	505275.56	2227645.71	данные отсутствуют	данные отсутствуют
31	505275.56	2227645.71	данные отсутствуют	данные отсутствуют
32	505272.49	2227641.07	данные отсутствуют	данные отсутствуют
33	505260.54	2227622.93	данные отсутствуют	данные отсутствуют
33	505260.54	2227622.93	данные отсутствуют	данные отсутствуют
34	505198.75	2227604.89	данные отсутствуют	данные отсутствуют
34	505198.75	2227604.89	данные отсутствуют	данные отсутствуют
35	505089.44	2227520.34	данные отсутствуют	данные отсутствуют
35	505089.44	2227520.34	данные отсутствуют	данные отсутствуют
Государственный регистратор				ФГИС ЕГРН
полное наименование должности			подпись	инициалы, фамилия

М.П.

Раздел 4.2

Выписка из Единого государственного реестра недвижимости об объекте недвижимости

Сведения о частях земельного участка

Земельный участок			
(вид объекта недвижимости)			
Лист №	Раздела 4.2	Всего листов раздела 4.2 :	Всего разделов: _____
Всего листов выписки: _____			
18.08.2022 № 99/2022/488356450			
Кадастровый номер:		50:13:0030417:40	

Номер точки	Координаты, м		Описание закрепления на местности	Средняя квадратическая погрешность определения координат характерных точек границы части земельного участка, м
	X	Y		
1	2	3	4	5
36	505095.15	2227508.95	данные отсутствуют	данные отсутствуют
36	505095.15	2227508.95	данные отсутствуют	данные отсутствуют
37	505091.35	2227505.14	данные отсутствуют	данные отсутствуют
37	505091.35	2227505.14	данные отсутствуют	данные отсутствуют
38	505071.24	2227492.36	данные отсутствуют	данные отсутствуют
38	505071.24	2227492.36	данные отсутствуют	данные отсутствуют
38	505071.24	2227492.36	данные отсутствуют	данные отсутствуют
38	505071.24	2227492.36	данные отсутствуют	данные отсутствуют
39	505056.94	2227483.27	данные отсутствуют	данные отсутствуют
39	505056.94	2227483.27	данные отсутствуют	данные отсутствуют
39	505056.94	2227483.27	данные отсутствуют	данные отсутствуют
39	505056.94	2227483.27	данные отсутствуют	данные отсутствуют
40	505031.16	2227472.6	данные отсутствуют	данные отсутствуют
40	505031.16	2227472.6	данные отсутствуют	данные отсутствуют
40	505031.16	2227472.6	данные отсутствуют	данные отсутствуют
40	505031.16	2227472.6	данные отсутствуют	данные отсутствуют
41	505029.37	2227471.88	данные отсутствуют	данные отсутствуют
Государственный регистратор				ФГИС ЕГРН
полное наименование должности			подпись	инициалы, фамилия

М.П.

Выписка из Единого государственного реестра недвижимости об объекте недвижимости

Сведения о частях земельного участка

Земельный участок			
(вид объекта недвижимости)			
Лист №	Раздела 4.2	Всего листов раздела 4.2 :	Всего листов выписки: _____
18.08.2022 № 99/2022/488356450			
Кадастровый номер:		50:13:0030417:40	

Номер точки	Координаты, м		Описание закрепления на местности	Средняя квадратическая погрешность определения координат характерных точек границы части земельного участка, м
	X	Y		
1	2	3	4	5
41	505029.37	2227471.88	данные отсутствуют	данные отсутствуют
41	505029.37	2227471.88	данные отсутствуют	данные отсутствуют
41	505029.37	2227471.88	данные отсутствуют	данные отсутствуют
42	505032.47	2227465	данные отсутствуют	данные отсутствуют
42	505032.47	2227465	данные отсутствуют	данные отсутствуют
42	505032.47	2227465	данные отсутствуют	данные отсутствуют
42	505032.47	2227465	данные отсутствуют	данные отсутствуют
43	505036.41	2227456.23	данные отсутствуют	данные отсутствуют
43	505036.41	2227456.23	данные отсутствуют	данные отсутствуют
43	505036.41	2227456.23	данные отсутствуют	данные отсутствуют
43	505036.41	2227456.23	данные отсутствуют	данные отсутствуют
44	505016.26	2227444.02	данные отсутствуют	данные отсутствуют
44	505016.26	2227444.02	данные отсутствуют	данные отсутствуют
44	505016.26	2227444.02	данные отсутствуют	данные отсутствуют
44	505016.26	2227444.02	данные отсутствуют	данные отсутствуют
45	504986.87	2227433.9	данные отсутствуют	данные отсутствуют
45	504986.87	2227433.9	данные отсутствуют	данные отсутствуют
Государственный регистратор				ФГИС ЕГРН
полное наименование должности			подпись	инициалы, фамилия

М.П.

Выписка из Единого государственного реестра недвижимости об объекте недвижимости

Сведения о частях земельного участка

Земельный участок			
(вид объекта недвижимости)			
Лист №	Раздела 4.2	Всего листов раздела 4.2 :	Всего разделов: _____
Всего листов выписки: _____			
18.08.2022 № 99/2022/488356450			
Кадастровый номер:		50:13:0030417:40	

Номер точки	Координаты, м		Описание закрепления на местности	Средняя квадратическая погрешность определения координат характерных точек границы части земельного участка, м
	X	Y		
1	2	3	4	5
45	504986.87	2227433.9	данные отсутствуют	данные отсутствуют
45	504986.87	2227433.9	данные отсутствуют	данные отсутствуют
46	504955.91	2227420.22	данные отсутствуют	данные отсутствуют
46	504955.91	2227420.22	данные отсутствуют	данные отсутствуют
46	504955.91	2227420.22	данные отсутствуют	данные отсутствуют
46	504955.91	2227420.22	данные отсутствуют	данные отсутствуют
47	504936.29	2227409.53	данные отсутствуют	данные отсутствуют
47	504936.29	2227409.53	данные отсутствуют	данные отсутствуют
47	504936.29	2227409.53	данные отсутствуют	данные отсутствуют
47	504936.29	2227409.53	данные отсутствуют	данные отсутствуют
48	504927.47	2227400.86	данные отсутствуют	данные отсутствуют
48	504927.47	2227400.86	данные отсутствуют	данные отсутствуют
48	504927.47	2227400.86	данные отсутствуют	данные отсутствуют
48	504927.47	2227400.86	данные отсутствуют	данные отсутствуют
49	504919.28	2227399.53	данные отсутствуют	данные отсутствуют
49	504919.28	2227399.53	данные отсутствуют	данные отсутствуют
49	504919.28	2227399.53	данные отсутствуют	данные отсутствуют

Государственный регистратор		ФГИС ЕГРН	
полное наименование должности		подпись	
		инициалы, фамилия	

М.П.

Раздел 4.2

Выписка из Единого государственного реестра недвижимости об объекте недвижимости

Сведения о частях земельного участка

Земельный участок			
(вид объекта недвижимости)			
Лист №	Раздела 4.2	Всего листов раздела 4.2 :	Всего разделов: _____
18.08.2022		№ 99/2022/488356450	
Кадастровый номер:		50:13:0030417:40	

Номер точки	Координаты, м		Описание закрепления на местности	Средняя квадратическая погрешность определения координат характерных точек границы части земельного участка, м
	X	Y		
1	2	3	4	5
49	504919.28	2227399.53	данные отсутствуют	данные отсутствуют
50	504915.12	2227398.87	данные отсутствуют	данные отсутствуют
50	504915.12	2227398.87	данные отсутствуют	данные отсутствуют
50	504915.12	2227398.87	данные отсутствуют	данные отсутствуют
51	504900.76	2227401.5	данные отсутствуют	данные отсутствуют
51	504900.76	2227401.5	данные отсутствуют	данные отсутствуют
51	504900.76	2227401.5	данные отсутствуют	данные отсутствуют
52	504886.93	2227406.72	данные отсутствуют	данные отсутствуют
52	504886.93	2227406.72	данные отсутствуют	данные отсутствуют
52	504886.93	2227406.72	данные отсутствуют	данные отсутствуют
53	504830.63	2227424.81	данные отсутствуют	данные отсутствуют
53	504830.63	2227424.81	данные отсутствуют	данные отсутствуют
53	504830.63	2227424.81	данные отсутствуют	данные отсутствуют
54	504819.52	2227413.04	данные отсутствуют	данные отсутствуют
55	504816.48	2227409.08	данные отсутствуют	данные отсутствуют
56	504828.46	2227402.22	данные отсутствуют	данные отсутствуют
57	504846.39	2227398.21	данные отсутствуют	данные отсутствуют
Государственный регистратор				ФГИС ЕГРН
полное наименование должности			подпись	инициалы, фамилия

М.П.

Выписка из Единого государственного реестра недвижимости об объекте недвижимости

Сведения о частях земельного участка

Земельный участок			
(вид объекта недвижимости)			
Лист №	Раздела 4.2	Всего листов раздела 4.2 :	Всего разделов: _____
Всего листов выписки: _____			
18.08.2022 № 99/2022/488356450			
Кадастровый номер:		50:13:0030417:40	

Номер точки	Координаты, м		Описание закрепления на местности	Средняя квадратическая погрешность определения координат характерных точек границы части земельного участка, м
	X	Y		
1	2	3	4	5
58	504869.44	2227395.27	данные отсутствуют	данные отсутствуют
59	504885.34	2227388.68	данные отсутствуют	данные отсутствуют
60	504894.43	2227379.68	данные отсутствуют	данные отсутствуют
60	504894.43	2227379.68	данные отсутствуют	данные отсутствуют
61	504895.11	2227379.01	данные отсутствуют	данные отсутствуют
61	504895.11	2227379.01	данные отсутствуют	данные отсутствуют
62	504907.98	2227363.71	данные отсутствуют	данные отсутствуют
62	504907.98	2227363.71	данные отсутствуют	данные отсутствуют
63	504918.74	2227361.72	данные отсутствуют	данные отсутствуют
63	504918.74	2227361.72	данные отсутствуют	данные отсутствуют
64	504932.01	2227369.46	данные отсутствуют	данные отсутствуют
64	504932.01	2227369.46	данные отсутствуют	данные отсутствуют
65	504941.69	2227378.21	данные отсутствуют	данные отсутствуют
65	504941.69	2227378.21	данные отсутствуют	данные отсутствуют
66	504947.78	2227388.99	данные отсутствуют	данные отсутствуют
66	504947.78	2227388.99	данные отсутствуют	данные отсутствуют
67	504948.79	2227391.56	данные отсутствуют	данные отсутствуют

Государственный регистратор		ФГИС ЕГРН
полное наименование должности	подпись	инициалы, фамилия

М.П.

Раздел 4.2

Выписка из Единого государственного реестра недвижимости об объекте недвижимости

Сведения о частях земельного участка

Земельный участок			
(вид объекта недвижимости)			
Лист №	Раздела 4.2	Всего листов раздела 4.2 :	Всего разделов: _____
Всего листов выписки: _____			
18.08.2022 № 99/2022/488356450			
Кадастровый номер:		50:13:0030417:40	

Номер точки	Координаты, м		Описание закрепления на местности	Средняя квадратическая погрешность определения координат характерных точек границы части земельного участка, м
	X	Y		
1	2	3	4	5
67	504948.79	2227391.56	данные отсутствуют	данные отсутствуют
68	504959	2227397.25	данные отсутствуют	данные отсутствуют
68	504959	2227397.25	данные отсутствуют	данные отсутствуют
69	504976.34	2227407.56	данные отсутствуют	данные отсутствуют
69	504976.34	2227407.56	данные отсутствуют	данные отсутствуют
70	505020.23	2227433.9	данные отсутствуют	данные отсутствуют
70	505020.23	2227433.9	данные отсутствуют	данные отсутствуют
71	505036.56	2227443.18	данные отсутствуют	данные отсутствуют
71	505036.56	2227443.18	данные отсутствуют	данные отсутствуют
72	505046.8	2227443.24	данные отсутствуют	данные отсутствуют
72	505046.8	2227443.24	данные отсутствуют	данные отсутствуют
73	505056.03	2227438.67	данные отсутствуют	данные отсутствуют
73	505056.03	2227438.67	данные отсутствуют	данные отсутствуют
74	505071.49	2227419.81	данные отсутствуют	данные отсутствуют
74	505071.49	2227419.81	данные отсутствуют	данные отсутствуют
75	505073.85	2227416.08	данные отсутствуют	данные отсутствуют
75	505073.85	2227416.08	данные отсутствуют	данные отсутствуют

Государственный регистратор		ФГИС ЕГРН
полное наименование должности	подпись	инициалы, фамилия

М.П.

Выписка из Единого государственного реестра недвижимости об объекте недвижимости

Сведения о частях земельного участка

Земельный участок			
(вид объекта недвижимости)			
Лист №	Раздела 4.2	Всего листов раздела 4.2 :	Всего разделов: _____
Всего листов выписки: _____			
18.08.2022 № 99/2022/488356450			
Кадастровый номер:		50:13:0030417:40	

Номер точки	Координаты, м		Описание закрепления на местности	Средняя квадратическая погрешность определения координат характерных точек границы части земельного участка, м
	X	Y		
1	2	3	4	5
76	505093.83	2227384.45	данные отсутствуют	данные отсутствуют
76	505093.83	2227384.45	данные отсутствуют	данные отсутствуют
77	505110.17	2227358.58	данные отсутствуют	данные отсутствуют
77	505110.17	2227358.58	данные отсутствуют	данные отсутствуют
78	505123.05	2227342.28	данные отсутствуют	данные отсутствуют
78	505123.05	2227342.28	данные отсутствуют	данные отсутствуют
79	505139.99	2227332.11	данные отсутствуют	данные отсутствуют
79	505139.99	2227332.11	данные отсутствуют	данные отсутствуют
79	505139.99	2227332.11	данные отсутствуют	данные отсутствуют
79	505139.99	2227332.11	данные отсутствуют	данные отсутствуют
80	505141.37	2227331.85	данные отсутствуют	данные отсутствуют
80	505141.37	2227331.85	данные отсутствуют	данные отсутствуют
80	505141.37	2227331.85	данные отсутствуют	данные отсутствуют
80	505141.37	2227331.85	данные отсутствуют	данные отсутствуют
80	505141.37	2227331.85	данные отсутствуют	данные отсутствуют
81	505166.63	2227327.14	данные отсутствуют	данные отсутствуют
81	505166.63	2227327.14	данные отсутствуют	данные отсутствуют

Государственный регистратор		ФГИС ЕГРН
полное наименование должности	подпись	инициалы, фамилия

М.П.

Выписка из Единого государственного реестра недвижимости об объекте недвижимости

Сведения о частях земельного участка

Земельный участок			
(вид объекта недвижимости)			
Лист №	Раздела 4.2	Всего листов раздела 4.2 :	Всего разделов: _____
Всего листов выписки: _____			
18.08.2022 № 99/2022/488356450			
Кадастровый номер:		50:13:0030417:40	

Номер точки	Координаты, м		Описание закрепления на местности	Средняя квадратическая погрешность определения координат характерных точек границы части земельного участка, м
	X	Y		
1	2	3	4	5
81	505166.63	2227327.14	данные отсутствуют	данные отсутствуют
82	505189.65	2227329.3	данные отсутствуют	данные отсутствуют
82	505189.65	2227329.3	данные отсутствуют	данные отсутствуют
82	505189.65	2227329.3	данные отсутствуют	данные отсутствуют
83	505200.82	2227336.26	данные отсутствуют	данные отсутствуют
83	505200.82	2227336.26	данные отсутствуют	данные отсутствуют
83	505200.82	2227336.26	данные отсутствуют	данные отсутствуют
84	505213.63	2227344.26	данные отсутствуют	данные отсутствуют
84	505213.63	2227344.26	данные отсутствуют	данные отсутствуют
85	505232.53	2227351.53	данные отсутствуют	данные отсутствуют
85	505232.53	2227351.53	данные отсутствуют	данные отсутствуют
86	505237.86	2227350.65	данные отсутствуют	данные отсутствуют
86	505237.86	2227350.65	данные отсутствуют	данные отсутствуют
87	505242.8	2227345.95	данные отсутствуют	данные отсутствуют
87	505242.8	2227345.95	данные отсутствуют	данные отсутствуют
88	505249.69	2227348.05	данные отсутствуют	данные отсутствуют
88	505249.69	2227348.05	данные отсутствуют	данные отсутствуют

Государственный регистратор		ФГИС ЕГРН	
полное наименование должности		подпись	
		инициалы, фамилия	

М.П.

Раздел 4.2

Выписка из Единого государственного реестра недвижимости об объекте недвижимости

Сведения о частях земельного участка

Земельный участок			
(вид объекта недвижимости)			
Лист №	Раздела 4.2	Всего листов раздела 4.2 :	Всего разделов: _____
Всего листов выписки: _____			
18.08.2022 № 99/2022/488356450			
Кадастровый номер:		50:13:0030417:40	

Номер точки	Координаты, м		Описание закрепления на местности	Средняя квадратическая погрешность определения координат характерных точек границы части земельного участка, м
	X	Y		
1	2	3	4	5
89	505255.05	2227351.11	данные отсутствуют	данные отсутствуют
89	505255.05	2227351.11	данные отсутствуют	данные отсутствуют
90	505264.76	2227354.74	данные отсутствуют	данные отсутствуют
90	505264.76	2227354.74	данные отсутствуют	данные отсутствуют
91	505271.13	2227357.08	данные отсутствуют	данные отсутствуют
91	505271.13	2227357.08	данные отсутствуют	данные отсутствуют
92	505272.41	2227358.2	данные отсутствуют	данные отсутствуют
92	505272.41	2227358.2	данные отсутствуют	данные отсутствуют
93	505278.53	2227363.52	данные отсутствуют	данные отсутствуют
94	505286.02	2227374.05	данные отсутствуют	данные отсутствуют
95	505290.21	2227383.53	данные отсутствуют	данные отсутствуют
96	505290.7	2227400.87	данные отсутствуют	данные отсутствуют
96	505290.7	2227400.87	данные отсутствуют	данные отсутствуют
96	505290.7	2227400.87	данные отсутствуют	данные отсутствуют
97	505290.06	2227413.22	данные отсутствуют	данные отсутствуют
97	505290.06	2227413.22	данные отсутствуют	данные отсутствуют
97	505290.06	2227413.22	данные отсутствуют	данные отсутствуют

Государственный регистратор		ФГИС ЕГРН
полное наименование должности	подпись	инициалы, фамилия

М.П.

Выписка из Единого государственного реестра недвижимости об объекте недвижимости

Сведения о частях земельного участка

Земельный участок			
(вид объекта недвижимости)			
Лист №	Раздела 4.2	Всего листов раздела 4.2 :	Всего разделов: _____
Всего листов выписки: _____			
18.08.2022 № 99/2022/488356450			
Кадастровый номер:		50:13:0030417:40	

Номер точки	Координаты, м		Описание закрепления на местности	Средняя квадратическая погрешность определения координат характерных точек границы части земельного участка, м
	X	Y		
1	2	3	4	5
98	505286.26	2227421.13	данные отсутствуют	данные отсутствуют
98	505286.26	2227421.13	данные отсутствуют	данные отсутствуют
98	505286.26	2227421.13	данные отсутствуют	данные отсутствуют
99	505263.8	2227451.71	данные отсутствуют	данные отсутствуют
99	505263.8	2227451.71	данные отсутствуют	данные отсутствуют
99	505263.8	2227451.71	данные отсутствуют	данные отсутствуют
100	505255.07	2227481.33	данные отсутствуют	данные отсутствуют
100	505255.07	2227481.33	данные отсутствуют	данные отсутствуют
100	505255.07	2227481.33	данные отсутствуют	данные отсутствуют
101	505249.66	2227496.9	данные отсутствуют	данные отсутствуют
102	505247.46	2227505.65	данные отсутствуют	данные отсутствуют
103	505242.39	2227517.33	данные отсутствуют	данные отсутствуют
103	505242.39	2227517.33	данные отсутствуют	данные отсутствуют
103	505242.39	2227517.33	данные отсутствуют	данные отсутствуют
104	505246.92	2227533.22	данные отсутствуют	данные отсутствуют
104	505246.92	2227533.22	данные отсутствуют	данные отсутствуют
104	505246.92	2227533.22	данные отсутствуют	данные отсутствуют
Государственный регистратор				ФГИС ЕГРН
полное наименование должности			подпись	инициалы, фамилия

М.П.

Раздел 4.2

Выписка из Единого государственного реестра недвижимости об объекте недвижимости

Сведения о частях земельного участка

Земельный участок			
(вид объекта недвижимости)			
Лист №	Раздела 4.2	Всего листов раздела 4.2 :	Всего разделов: _____
Всего листов выписки: _____			
18.08.2022 № 99/2022/488356450			
Кадастровый номер:		50:13:0030417:40	

Номер точки	Координаты, м		Описание закрепления на местности	Средняя квадратическая погрешность определения координат характерных точек границы части земельного участка, м
	X	Y		
1	2	3	4	5
105	505254.53	2227539.73	данные отсутствуют	данные отсутствуют
106	505258.13	2227545.57	данные отсутствуют	данные отсутствуют
107	505267.29	2227547.28	данные отсутствуют	данные отсутствуют
108	505276.53	2227549.23	данные отсутствуют	данные отсутствуют
109	505304.18	2227546.81	данные отсутствуют	данные отсутствуют
110	505329.84	2227531.58	данные отсутствуют	данные отсутствуют
111	505377.57	2227506.75	данные отсутствуют	данные отсутствуют
112	505390.9	2227501.18	данные отсутствуют	данные отсутствуют
113	505432.84	2227509.07	данные отсутствуют	данные отсутствуют
114	505458.9	2227517.4	данные отсутствуют	данные отсутствуют
115	505482.36	2227532.36	данные отсутствуют	данные отсутствуют
116	505502.29	2227539.1	данные отсутствуют	данные отсутствуют
117	505542.16	2227549.54	данные отсутствуют	данные отсутствуют
118	505565.17	2227555.29	данные отсутствуют	данные отсутствуют
119	505581.04	2227552.8	данные отсутствуют	данные отсутствуют
120	505605.15	2227542.17	данные отсутствуют	данные отсутствуют
121	505628.19	2227541.26	данные отсутствуют	данные отсутствуют
Государственный регистратор				ФГИС ЕГРН
полное наименование должности			подпись	инициалы, фамилия

М.П.

Раздел 4.2

Выписка из Единого государственного реестра недвижимости об объекте недвижимости

Сведения о частях земельного участка

Земельный участок			
(вид объекта недвижимости)			
Лист №	Раздела 4.2	Всего листов раздела 4.2 :	Всего разделов: _____
Всего листов выписки: _____			
18.08.2022 № 99/2022/488356450			
Кадастровый номер:		50:13:0030417:40	

Номер точки	Координаты, м		Описание закрепления на местности	Средняя квадратическая погрешность определения координат характерных точек границы части земельного участка, м
	X	Y		
1	2	3	4	5
122	505658.22	2227555.22	данные отсутствуют	данные отсутствуют
122	505658.22	2227555.22	данные отсутствуют	данные отсутствуют
123	505659.34	2227555.75	данные отсутствуют	данные отсутствуют
123	505659.34	2227555.75	данные отсутствуют	данные отсутствуют
124	505677.53	2227567.18	данные отсутствуют	данные отсутствуют
124	505677.53	2227567.18	данные отсутствуют	данные отсутствуют
125	505685.33	2227576.86	данные отсутствуют	данные отсутствуют
125	505685.33	2227576.86	данные отсутствуют	данные отсутствуют
126	505693.43	2227595.83	данные отсутствуют	данные отсутствуют
126	505693.43	2227595.83	данные отсутствуют	данные отсутствуют
126	505693.43	2227595.83	данные отсутствуют	данные отсутствуют
126	505693.43	2227595.83	данные отсутствуют	данные отсутствуют
127	505700.52	2227604.46	данные отсутствуют	данные отсутствуют
127	505700.52	2227604.46	данные отсутствуют	данные отсутствуют
128	505704.59	2227615.87	данные отсутствуют	данные отсутствуют
128	505704.59	2227615.87	данные отсутствуют	данные отсутствуют
128	505704.59	2227615.87	данные отсутствуют	данные отсутствуют

Государственный регистратор		ФГИС ЕГРН
полное наименование должности	подпись	инициалы, фамилия

М.П.

Раздел 4.2

Выписка из Единого государственного реестра недвижимости об объекте недвижимости

Сведения о частях земельного участка

Земельный участок			
(вид объекта недвижимости)			
Лист №	Раздела 4.2	Всего листов раздела 4.2 :	Всего разделов: _____
Всего листов выписки: _____			
18.08.2022 № 99/2022/488356450			
Кадастровый номер:		50:13:0030417:40	

Номер точки	Координаты, м		Описание закрепления на местности	Средняя квадратическая погрешность определения координат характерных точек границы части земельного участка, м
	X	Y		
1	2	3	4	5
128	505704.59	2227615.87	данные отсутствуют	данные отсутствуют
129	505710.64	2227622.79	данные отсутствуют	данные отсутствуют
129	505710.64	2227622.79	данные отсутствуют	данные отсутствуют
129	505710.64	2227622.79	данные отсутствуют	данные отсутствуют
129	505710.64	2227622.79	данные отсутствуют	данные отсутствуют
130	505718.96	2227632.31	данные отсутствуют	данные отсутствуют
131	505727.82	2227647.56	данные отсутствуют	данные отсутствуют
132	505735	2227659.18	данные отсутствуют	данные отсутствуют
133	505748.87	2227665.73	данные отсутствуют	данные отсутствуют
134	505763.69	2227668.87	данные отсутствуют	данные отсутствуют
135	505772.91	2227668.91	данные отсутствуют	данные отсутствуют
136	505789.83	2227661.33	данные отсутствуют	данные отсутствуют
137	505803.7	2227653.21	данные отсутствуют	данные отсутствуют
138	505816.07	2227636.38	данные отсутствуют	данные отсутствуют
139	505830.55	2227605.22	данные отсутствуют	данные отсутствуют
140	505847.57	2227578.18	данные отсутствуют	данные отсутствуют
141	505851.69	2227560.73	данные отсутствуют	данные отсутствуют
Государственный регистратор				ФГИС ЕГРН
полное наименование должности			подпись	инициалы, фамилия

М.П.

Выписка из Единого государственного реестра недвижимости об объекте недвижимости

Сведения о частях земельного участка

Земельный участок			
(вид объекта недвижимости)			
Лист №	Раздела 4.2	Всего листов раздела 4.2 :	Всего разделов: _____
Всего листов выписки: _____			
18.08.2022 № 99/2022/488356450			
Кадастровый номер:		50:13:0030417:40	

Номер точки	Координаты, м		Описание закрепления на местности	Средняя квадратическая погрешность определения координат характерных точек границы части земельного участка, м
	X	Y		
1	2	3	4	5
142	505853.85	2227551.6	данные отсутствуют	данные отсутствуют
143	505866.23	2227532.72	данные отсутствуют	данные отсутствуют
144	505874.07	2227525.57	данные отсутствуют	данные отсутствуют
145	505892.45	2227508.8	данные отсутствуют	данные отсутствуют
146	505905.24	2227508.87	данные отсутствуют	данные отсутствуют
147	505921.59	2227515.08	данные отсутствуют	данные отсутствуют
148	505943.62	2227511.11	данные отсутствуют	данные отсутствуют
149	505967.2	2227503.02	данные отсутствуют	данные отсутствуют
150	505977.48	2227494.38	данные отсутствуют	данные отсутствуют
151	505981.65	2227479.55	данные отсутствуют	данные отсутствуют
152	505984.8	2227463.71	данные отсутствуют	данные отсутствуют
153	505986.89	2227455.01	данные отсутствуют	данные отсутствуют
154	505998.68	2227452	данные отсутствуют	данные отсутствуют
154	505998.68	2227452	данные отсутствуют	данные отсутствуют
154	505998.68	2227452	данные отсутствуют	данные отсутствуют
155	506001.37	2227451.85	данные отсутствуют	данные отсутствуют
155	506001.37	2227451.85	данные отсутствуют	данные отсутствуют
Государственный регистратор				ФГИС ЕГРН
полное наименование должности			подпись	инициалы, фамилия

М.П.

Раздел 4.2

Выписка из Единого государственного реестра недвижимости об объекте недвижимости

Сведения о частях земельного участка

Земельный участок			
(вид объекта недвижимости)			
Лист №	Раздела 4.2	Всего листов раздела 4.2 :	Всего разделов: _____
18.08.2022 № 99/2022/488356450		Всего листов выписки: _____	
Кадастровый номер:		50:13:0030417:40	

Номер точки	Координаты, м		Описание закрепления на местности	Средняя квадратическая погрешность определения координат характерных точек границы части земельного участка, м
	X	Y		
1	2	3	4	5
155	506001.37	2227451.85	данные отсутствуют	данные отсутствуют
155	506001.37	2227451.85	данные отсутствуют	данные отсутствуют
156	506015.06	2227451.07	данные отсутствуют	данные отсутствуют
156	506015.06	2227451.07	данные отсутствуют	данные отсутствуют
156	506015.06	2227451.07	данные отсутствуют	данные отсутствуют
156	506015.06	2227451.07	данные отсутствуют	данные отсутствуют
156	506015.06	2227451.07	данные отсутствуют	данные отсутствуют
157	506027.32	2227456.24	данные отсутствуют	данные отсутствуют
157	506027.32	2227456.24	данные отсутствуют	данные отсутствуют
157	506027.32	2227456.24	данные отсутствуют	данные отсутствуют
157	506027.32	2227456.24	данные отсутствуют	данные отсутствуют
158	506027.58	2227456.58	данные отсутствуют	данные отсутствуют
158	506027.58	2227456.58	данные отсутствуют	данные отсутствуют
158	506027.58	2227456.58	данные отсутствуют	данные отсутствуют
158	506027.58	2227456.58	данные отсутствуют	данные отсутствуют
159	506043.08	2227476.28	данные отсутствуют	данные отсутствуют
160	506067.04	2227495.85	данные отсутствуют	данные отсутствуют
161	506078.69	2227520.98	данные отсутствуют	данные отсутствуют
Государственный регистратор				ФГИС ЕГРН
полное наименование должности			подпись	инициалы, фамилия

М.П.

Раздел 4.2

Выписка из Единого государственного реестра недвижимости об объекте недвижимости

Сведения о частях земельного участка

Земельный участок			
(вид объекта недвижимости)			
Лист №	Раздела 4.2	Всего листов раздела 4.2 :	Всего разделов: _____
Всего листов выписки: _____			
18.08.2022 № 99/2022/488356450			
Кадастровый номер:		50:13:0030417:40	

Номер точки	Координаты, м		Описание закрепления на местности	Средняя квадратическая погрешность определения координат характерных точек границы части земельного участка, м
	X	Y		
1	2	3	4	5
162	506083.68	2227545.07	данные отсутствуют	данные отсутствуют
163	506078.49	2227561.42	данные отсутствуют	данные отсутствуют
164	506075.25	2227568.2	данные отсутствуют	данные отсутствуют
165	506070.09	2227575.9	данные отсутствуют	данные отсутствуют
166	506067.41	2227580.46	данные отсутствуют	данные отсутствуют
166	506067.41	2227580.46	данные отсутствуют	данные отсутствуют
166	506067.41	2227580.46	данные отсутствуют	данные отсутствуют
167	506068.54	2227596.4	данные отсутствуют	данные отсутствуют
167	506068.54	2227596.4	данные отсутствуют	данные отсутствуют
167	506068.54	2227596.4	данные отсутствуют	данные отсутствуют
168	506072.76	2227612.68	данные отсутствуют	данные отсутствуют
168	506072.76	2227612.68	данные отсутствуют	данные отсутствуют
168	506072.76	2227612.68	данные отсутствуют	данные отсутствуют
169	506078.8	2227620.1	данные отсутствуют	данные отсутствуют
169	506078.8	2227620.1	данные отсутствуют	данные отсутствуют
169	506078.8	2227620.1	данные отсутствуют	данные отсутствуют
170	506083.25	2227632.58	данные отсутствуют	данные отсутствуют

Государственный регистратор		ФГИС ЕГРН	
полное наименование должности		инициалы, фамилия	
		подпись	

М.П.

Раздел 4.2

Выписка из Единого государственного реестра недвижимости об объекте недвижимости

Сведения о частях земельного участка

Земельный участок			
(вид объекта недвижимости)			
Лист №	Раздела 4.2	Всего листов раздела 4.2 :	Всего разделов: _____
18.08.2022		№ 99/2022/488356450	
Кадастровый номер:		50:13:0030417:40	

Номер точки	Координаты, м		Описание закрепления на местности	Средняя квадратическая погрешность определения координат характерных точек границы части земельного участка, м
	X	Y		
1	2	3	4	5
170	506083.25	2227632.58	данные отсутствуют	данные отсутствуют
170	506083.25	2227632.58	данные отсутствуют	данные отсутствуют
171	506089.53	2227646.47	данные отсутствуют	данные отсутствуют
172	506092.82	2227663.34	данные отсутствуют	данные отсутствуют
172	506092.82	2227663.34	данные отсутствуют	данные отсутствуют
172	506092.82	2227663.34	данные отсутствуют	данные отсутствуют
173	506103.09	2227685.39	данные отсутствуют	данные отсутствуют
174	506109.51	2227703.85	данные отсутствуют	данные отсутствуют
174	506109.51	2227703.85	данные отсутствуют	данные отсутствуют
174	506109.51	2227703.85	данные отсутствуют	данные отсутствуют
175	506133.85	2227749.01	данные отсутствуют	данные отсутствуют
176	506144.54	2227759.81	данные отсутствуют	данные отсутствуют
177	506157.31	2227767.55	данные отсутствуют	данные отсутствуют
178	506173.69	2227766.62	данные отсутствуют	данные отсутствуют
179	506181.89	2227762.57	данные отсутствуют	данные отсутствуют
180	506188.12	2227747.24	данные отсутствуют	данные отсутствуют
181	506185.63	2227731.88	данные отсутствуют	данные отсутствуют
Государственный регистратор				ФГИС ЕГРН
полное наименование должности			подпись	инициалы, фамилия

М.П.

Выписка из Единого государственного реестра недвижимости об объекте недвижимости

Сведения о частях земельного участка

Земельный участок			
(вид объекта недвижимости)			
Лист №	Раздела 4.2	Всего листов раздела 4.2 :	Всего разделов: _____
Всего листов выписки: _____			
18.08.2022 № 99/2022/488356450			
Кадастровый номер:		50:13:0030417:40	

Номер точки	Координаты, м		Описание закрепления на местности	Средняя квадратическая погрешность определения координат характерных точек границы части земельного участка, м
	X	Y		
1	2	3	4	5
182	506186.71	2227720.62	данные отсутствуют	данные отсутствуют
183	506199.11	2227696.11	данные отсутствуют	данные отсутствуют
184	506231.99	2227673.75	данные отсутствуют	данные отсутствуют
185	506277.58	2227664.76	данные отсутствуют	данные отсутствуют
185	506277.58	2227664.76	данные отсутствуют	данные отсутствуют
185	506277.58	2227664.76	данные отсутствуют	данные отсутствуют
186	506308.82	2227661.34	данные отсутствуют	данные отсутствуют
187	506330.61	2227666.55	данные отсутствуют	данные отсутствуют
188	506332.85	2227667.09	данные отсутствуют	данные отсутствуют
189	506350.18	2227680.99	данные отсутствуют	данные отсутствуют
190	506356.5	2227688.94	данные отсутствуют	данные отсутствуют
191	506364.92	2227699.49	данные отсутствуют	данные отсутствуют
192	506380.65	2227729.28	данные отсутствуют	данные отсутствуют
192	506380.65	2227729.28	данные отсутствуют	данные отсутствуют
192	506380.65	2227729.28	данные отсутствуют	данные отсутствуют
193	506392.04	2227804.05	данные отсутствуют	данные отсутствуют
194	506396.97	2227843.99	данные отсутствуют	данные отсутствуют
Государственный регистратор				ФГИС ЕГРН
полное наименование должности			подпись	инициалы, фамилия

М.П.

Раздел 4.2

Выписка из Единого государственного реестра недвижимости об объекте недвижимости

Сведения о частях земельного участка

Земельный участок			
(вид объекта недвижимости)			
Лист №	Раздела 4.2	Всего листов раздела 4.2 :	Всего разделов: _____
18.08.2022		№ 99/2022/488356450	
Кадастровый номер:		50:13:0030417:40	

Номер точки	Координаты, м		Описание закрепления на местности	Средняя квадратическая погрешность определения координат характерных точек границы части земельного участка, м
	X	Y		
1	2	3	4	5
194	506396.97	2227843.99	данные отсутствуют	данные отсутствуют
194	506396.97	2227843.99	данные отсутствуют	данные отсутствуют
195	506404.18	2227900.2	данные отсутствуют	данные отсутствуют
195	506404.18	2227900.2	данные отсутствуют	данные отсутствуют
195	506404.18	2227900.2	данные отсутствуют	данные отсутствуют
196	506375.55	2227898.03	данные отсутствуют	данные отсутствуют
196	506375.55	2227898.03	данные отсутствуют	данные отсутствуют
196	506375.55	2227898.03	данные отсутствуют	данные отсутствуют
196	506375.55	2227898.03	данные отсутствуют	данные отсутствуют
196	506375.55	2227898.03	данные отсутствуют	данные отсутствуют
197	506348.2	2227895.89	данные отсутствуют	данные отсутствуют
197	506348.2	2227895.89	данные отсутствуют	данные отсутствуют
197	506348.2	2227895.89	данные отсутствуют	данные отсутствуют
198	506330.56	2227894.63	данные отсутствуют	данные отсутствуют
199	506142.5	2227880.06	данные отсутствуют	данные отсутствуют
200	506125.42	2227878.75	данные отсутствуют	данные отсутствуют
Государственный регистратор				ФГИС ЕГРН
полное наименование должности			подпись	инициалы, фамилия

М.П.

Выписка из Единого государственного реестра недвижимости об объекте недвижимости

Сведения о частях земельного участка

Земельный участок			
(вид объекта недвижимости)			
Лист №	Раздела 4.2	Всего листов раздела 4.2 :	Всего листов выписки: _____
18.08.2022 № 99/2022/488356450			
Кадастровый номер:		50:13:0030417:40	

Номер точки	Координаты, м		Описание закрепления на местности	Средняя квадратическая погрешность определения координат характерных точек границы части земельного участка, м
	X	Y		
1	2	3	4	5
201	506102.53	2227873.28	данные отсутствуют	данные отсутствуют
201	506102.53	2227873.28	данные отсутствуют	данные отсутствуют
201	506102.53	2227873.28	данные отсутствуют	данные отсутствуют
202	506095.95	2227834.63	данные отсутствуют	данные отсутствуют
203	506095.95	2227817.55	данные отсутствуют	данные отсутствуют
204	506121.6	2227819.45	данные отсутствуют	данные отсутствуют
205	506126.35	2227840.34	данные отсутствуют	данные отсутствуют
206	506153.89	2227834.63	данные отсутствуют	данные отсутствуют
206	506153.89	2227834.63	данные отсутствуют	данные отсутствуют
206	506153.89	2227834.63	данные отсутствуют	данные отсутствуют
207	506149.63	2227821.87	данные отсутствуют	данные отсутствуют
207	506149.63	2227821.87	данные отсутствуют	данные отсутствуют
207	506149.63	2227821.87	данные отсутствуют	данные отсутствуют
207	506149.63	2227821.87	данные отсутствуют	данные отсутствуют
208	506144.39	2227806.14	данные отсутствуют	данные отсутствуют
208	506144.39	2227806.14	данные отсутствуют	данные отсутствуют
Государственный регистратор				ФГИС ЕГРН
полное наименование должности			подпись	инициалы, фамилия

М.П.

Раздел 4.2

Выписка из Единого государственного реестра недвижимости об объекте недвижимости

Сведения о частях земельного участка

Земельный участок			
(вид объекта недвижимости)			
Лист №	Раздела 4.2	Всего листов раздела 4.2 :	Всего разделов: _____
Всего листов выписки: _____			
18.08.2022 № 99/2022/488356450			
Кадастровый номер:		50:13:0030417:40	

Номер точки	Координаты, м		Описание закрепления на местности	Средняя квадратическая погрешность определения координат характерных точек границы части земельного участка, м
	X	Y		
1	2	3	4	5
208	506144.39	2227806.14	данные отсутствуют	данные отсутствуют
209	506146.07	2227801.33	данные отсутствуют	данные отсутствуют
209	506146.07	2227801.33	данные отсутствуют	данные отсутствуют
209	506146.07	2227801.33	данные отсутствуют	данные отсутствуют
210	506151.99	2227784.3	данные отсутствуют	данные отсутствуют
210	506151.99	2227784.3	данные отсутствуют	данные отсутствуют
210	506151.99	2227784.3	данные отсутствуют	данные отсутствуют
210	506151.99	2227784.3	данные отсутствуют	данные отсутствуют
210	506151.99	2227784.3	данные отсутствуют	данные отсутствуют
210	506151.99	2227784.3	данные отсутствуют	данные отсутствуют
211	506125.4	2227771.95	данные отсутствуют	данные отсутствуют
211	506125.4	2227771.95	данные отсутствуют	данные отсутствуют
211	506125.4	2227771.95	данные отсутствуют	данные отсутствуют
212	506109.25	2227745.35	данные отсутствуют	данные отсутствуют
212	506109.25	2227745.35	данные отсутствуют	данные отсутствуют
212	506109.25	2227745.35	данные отсутствуют	данные отсутствуют
213	506088.36	2227722.56	данные отсутствуют	данные отсутствуют
213	506088.36	2227722.56	данные отсутствуют	данные отсутствуют
Государственный регистратор				ФГИС ЕГРН
полное наименование должности			подпись	инициалы, фамилия

М.П.

Выписка из Единого государственного реестра недвижимости об объекте недвижимости

Сведения о частях земельного участка

Земельный участок			
(вид объекта недвижимости)			
Лист №	Раздела 4.2	Всего листов раздела 4.2 :	Всего разделов: _____
Всего листов выписки: _____			
18.08.2022 № 99/2022/488356450			
Кадастровый номер:		50:13:0030417:40	

Номер точки	Координаты, м		Описание закрепления на местности	Средняя квадратическая погрешность определения координат характерных точек границы части земельного участка, м
	X	Y		
1	2	3	4	5
213	506088.36	2227722.56	данные отсутствуют	данные отсутствуют
214	506080.76	2227668.44	данные отсутствуют	данные отсутствуют
214	506080.76	2227668.44	данные отсутствуют	данные отсутствуют
214	506080.76	2227668.44	данные отсутствуют	данные отсутствуют
215	506068.41	2227638.99	данные отсутствуют	данные отсутствуют
215	506068.41	2227638.99	данные отсутствуют	данные отсутствуют
215	506068.41	2227638.99	данные отсутствуют	данные отсутствуют
216	506058.91	2227586.75	данные отсутствуют	данные отсутствуют
216	506058.91	2227586.75	данные отсутствуют	данные отсутствуют
216	506058.91	2227586.75	данные отсутствуют	данные отсутствуют
217	506064.61	2227556.37	данные отсутствуют	данные отсутствуют
217	506064.61	2227556.37	данные отсутствуют	данные отсутствуют
217	506064.61	2227556.37	данные отсутствуют	данные отсутствуют
218	506042.77	2227501.27	данные отсутствуют	данные отсутствуют
218	506042.77	2227501.27	данные отсутствуют	данные отсутствуют
218	506042.77	2227501.27	данные отсутствуют	данные отсутствуют
219	505222.46	2227378.72	данные отсутствуют	данные отсутствуют
Государственный регистратор				ФГИС ЕГРН
полное наименование должности			подпись	инициалы, фамилия

М.П.

Выписка из Единого государственного реестра недвижимости об объекте недвижимости

Сведения о частях земельного участка

Земельный участок			
(вид объекта недвижимости)			
Лист №	Раздела 4.2	Всего листов раздела 4.2 :	Всего разделов: _____
Всего листов выписки: _____			
18.08.2022 № 99/2022/488356450			
Кадастровый номер:		50:13:0030417:40	

Номер точки	Координаты, м		Описание закрепления на местности	Средняя квадратическая погрешность определения координат характерных точек границы части земельного участка, м
	X	Y		
1	2	3	4	5
219	505222.46	2227378.72	данные отсутствуют	данные отсутствуют
219	505222.46	2227378.72	данные отсутствуют	данные отсутствуют
219	505222.46	2227378.72	данные отсутствуют	данные отсутствуют
220	505187.96	2227356.94	данные отсутствуют	данные отсутствуют
220	505187.96	2227356.94	данные отсутствуют	данные отсутствуют
220	505187.96	2227356.94	данные отсутствуют	данные отсутствуют
220	505187.96	2227356.94	данные отсутствуют	данные отсутствуют
221	505167.99	2227349.23	данные отсутствуют	данные отсутствуют
221	505167.99	2227349.23	данные отсутствуют	данные отсутствуют
221	505167.99	2227349.23	данные отсутствуют	данные отсутствуют
221	505167.99	2227349.23	данные отсутствуют	данные отсутствуют
222	505128.54	2227361.77	данные отсутствуют	данные отсутствуют
222	505128.54	2227361.77	данные отсутствуют	данные отсутствуют
222	505128.54	2227361.77	данные отсутствуют	данные отсутствуют
222	505128.54	2227361.77	данные отсутствуют	данные отсутствуют
223	505140.32	2227385.84	данные отсутствуют	данные отсутствуют
223	505140.32	2227385.84	данные отсутствуют	данные отсутствуют
Государственный регистратор				ФГИС ЕГРН
полное наименование должности			подпись	инициалы, фамилия

М.П.

Раздел 4.2

Выписка из Единого государственного реестра недвижимости об объекте недвижимости

Сведения о частях земельного участка

Земельный участок			
(вид объекта недвижимости)			
Лист №	Раздела 4.2	Всего листов раздела 4.2 :	Всего разделов: _____
18.08.2022		№ 99/2022/488356450	
Кадастровый номер:		50:13:0030417:40	

Номер точки	Координаты, м		Описание закрепления на местности	Средняя квадратическая погрешность определения координат характерных точек границы части земельного участка, м
	X	Y		
1	2	3	4	5
223	505140.32	2227385.84	данные отсутствуют	данные отсутствуют
223	505140.32	2227385.84	данные отсутствуют	данные отсутствуют
224	505130.01	2227394.95	данные отсутствуют	данные отсутствуют
224	505130.01	2227394.95	данные отсутствуют	данные отсутствуют
224	505130.01	2227394.95	данные отсутствуют	данные отсутствуют
224	505130.01	2227394.95	данные отсутствуют	данные отсутствуют
225	505120.91	2227405.25	данные отсутствуют	данные отсутствуют
225	505120.91	2227405.25	данные отсутствуют	данные отсутствуют
226	505095.8	2227433.68	данные отсутствуют	данные отсутствуют
226	505095.8	2227433.68	данные отсутствуют	данные отсутствуют
226	505095.8	2227433.68	данные отсутствуют	данные отсутствуют
226	505095.8	2227433.68	данные отсутствуют	данные отсутствуют
227	505082.21	2227449.08	данные отсутствуют	данные отсутствуют
227	505082.21	2227449.08	данные отсутствуют	данные отсутствуют
228	505079.67	2227451.94	данные отсутствуют	данные отсутствуют
228	505079.67	2227451.94	данные отсутствуют	данные отсутствуют
228	505079.67	2227451.94	данные отсутствуют	данные отсутствуют

Государственный регистратор		ФГИС ЕГРН
полное наименование должности	подпись	инициалы, фамилия

М.П.

Раздел 4.2

Выписка из Единого государственного реестра недвижимости об объекте недвижимости

Сведения о частях земельного участка

Земельный участок			
(вид объекта недвижимости)			
Лист №	Раздела 4.2	Всего листов раздела 4.2 :	Всего разделов: _____
Всего листов выписки: _____			
18.08.2022 № 99/2022/488356450			
Кадастровый номер:		50:13:0030417:40	

Номер точки	Координаты, м		Описание закрепления на местности	Средняя квадратическая погрешность определения координат характерных точек границы части земельного участка, м
	X	Y		
1	2	3	4	5
228	505079.67	2227451.94	данные отсутствуют	данные отсутствуют
229	505081.3	2227453.12	данные отсутствуют	данные отсутствуют
229	505081.3	2227453.12	данные отсутствуют	данные отсутствуют
229	505081.3	2227453.12	данные отсутствуют	данные отсутствуют
229	505081.3	2227453.12	данные отсутствуют	данные отсутствуют
230	505102.63	2227468.35	данные отсутствуют	данные отсутствуют
230	505102.63	2227468.35	данные отсутствуют	данные отсутствуют
231	505189	2227530.04	данные отсутствуют	данные отсутствуют
231	505189	2227530.04	данные отсутствуют	данные отсутствуют
231	505189	2227530.04	данные отсутствуют	данные отсутствуют
232	505225.94	2227556.43	данные отсутствуют	данные отсутствуют
232	505225.94	2227556.43	данные отсутствуют	данные отсутствуют
232	505225.94	2227556.43	данные отсутствуют	данные отсутствуют
232	505225.94	2227556.43	данные отсутствуют	данные отсутствуют
233	505234.89	2227541.53	данные отсутствуют	данные отсутствуют
233	505234.89	2227541.53	данные отсутствуют	данные отсутствуют
234	505237.35	2227537.43	данные отсутствуют	данные отсутствуют
Государственный регистратор				ФГИС ЕГРН
полное наименование должности			подпись	инициалы, фамилия

М.П.

Выписка из Единого государственного реестра недвижимости об объекте недвижимости

Сведения о частях земельного участка

Земельный участок			
(вид объекта недвижимости)			
Лист №	Раздела 4.2	Всего листов раздела 4.2 :	Всего разделов: _____
Всего листов выписки: _____			
18.08.2022 № 99/2022/488356450			
Кадастровый номер:		50:13:0030417:40	

Номер точки	Координаты, м		Описание закрепления на местности	Средняя квадратическая погрешность определения координат характерных точек границы части земельного участка, м
	X	Y		
1	2	3	4	5
234	505237.35	2227537.43	данные отсутствуют	данные отсутствуют
234	505237.35	2227537.43	данные отсутствуют	данные отсутствуют
235	505227.85	2227513.68	данные отсутствуют	данные отсутствуют
235	505227.85	2227513.68	данные отсутствуют	данные отсутствуют
235	505227.85	2227513.68	данные отсутствуют	данные отсутствуют
236	505248.75	2227452.89	данные отсутствуют	данные отсутствуют
236	505248.75	2227452.89	данные отсутствуют	данные отсутствуют
236	505248.75	2227452.89	данные отсутствуют	данные отсутствуют
237	505279.15	2227416.79	данные отсутствуют	данные отсутствуют
237	505279.15	2227416.79	данные отсутствуют	данные отсутствуют
238	505280.1	2227400.65	данные отсутствуют	данные отсутствуют
238	505280.1	2227400.65	данные отсутствуют	данные отсутствуют
238	505280.1	2227400.65	данные отсутствуют	данные отсутствуют
239	505268.7	2227390.2	данные отсутствуют	данные отсутствуют
239	505268.7	2227390.2	данные отсутствуют	данные отсутствуют
239	505268.7	2227390.2	данные отсутствуют	данные отсутствуют
240	505251.95	2227384.63	данные отсутствуют	данные отсутствуют

Государственный регистратор		ФГИС ЕГРН
полное наименование должности	подпись	инициалы, фамилия

М.П.

Выписка из Единого государственного реестра недвижимости об объекте недвижимости

Сведения о частях земельного участка

Земельный участок			
(вид объекта недвижимости)			
Лист №	Раздела 4.2	Всего листов раздела 4.2 :	Всего разделов: _____
Всего листов выписки: _____			
18.08.2022 № 99/2022/488356450			
Кадастровый номер:		50:13:0030417:40	

Номер точки	Координаты, м		Описание закрепления на местности	Средняя квадратическая погрешность определения координат характерных точек границы части земельного участка, м
	X	Y		
1	2	3	4	5
240	505251.95	2227384.63	данные отсутствуют	данные отсутствуют
240	505251.95	2227384.63	данные отсутствуют	данные отсутствуют
240	505251.95	2227384.63	данные отсутствуют	данные отсутствуют
241	505246.15	2227382.7	данные отсутствуют	данные отсутствуют
241	505246.15	2227382.7	данные отсутствуют	данные отсутствуют
241	505246.15	2227382.7	данные отсутствуют	данные отсутствуют
241	505246.15	2227382.7	данные отсутствуют	данные отсутствуют
242	505230.09	2227369.18	данные отсутствуют	данные отсутствуют
242	505230.09	2227369.18	данные отсутствуют	данные отсутствуют
242	505230.09	2227369.18	данные отсутствуют	данные отсутствуют
242	505230.09	2227369.18	данные отсутствуют	данные отсутствуют
243	505638.71	2227607.74	данные отсутствуют	данные отсутствуют
244	505633.01	2227604.17	данные отсутствуют	данные отсутствуют
245	505617.37	2227596.89	данные отсутствуют	данные отсутствуют
246	505599	2227604.79	данные отсутствуют	данные отсутствуют
247	505590.19	2227607.04	данные отсутствуют	данные отсутствуют
248	505569.14	2227610.13	данные отсутствуют	данные отсутствуют
Государственный регистратор				ФГИС ЕГРН
полное наименование должности			подпись	инициалы, фамилия

М.П.

Выписка из Единого государственного реестра недвижимости об объекте недвижимости

Сведения о частях земельного участка

Земельный участок			
(вид объекта недвижимости)			
Лист №	Раздела 4.2	Всего листов раздела 4.2 :	Всего разделов: _____
Всего листов выписки: _____			
18.08.2022 № 99/2022/488356450			
Кадастровый номер:		50:13:0030417:40	

Номер точки	Координаты, м		Описание закрепления на местности	Средняя квадратическая погрешность определения координат характерных точек границы части земельного участка, м
	X	Y		
1	2	3	4	5
249	505560.05	2227610.04	данные отсутствуют	данные отсутствуют
250	505551.85	2227608.64	данные отсутствуют	данные отсутствуют
251	505485.87	2227591.59	данные отсутствуют	данные отсутствуют
252	505460.59	2227582.85	данные отсутствуют	данные отсутствуют
253	505452.8	2227578.72	данные отсутствуют	данные отсутствуют
254	505435.36	2227567.62	данные отсутствуют	данные отсутствуют
255	505419.34	2227562.5	данные отсутствуют	данные отсутствуют
256	505397.49	2227558.38	данные отсутствуют	данные отсутствуют
257	505356.6	2227579.68	данные отсутствуют	данные отсутствуют
258	505328.25	2227596.27	данные отсутствуют	данные отсутствуют
259	505319.78	2227599.57	данные отсутствуют	данные отсутствуют
260	505310.88	2227601.4	данные отсутствуют	данные отсутствуют
261	505276.78	2227604.23	данные отсутствуют	данные отсутствуют
262	505267.73	2227603.54	данные отсутствуют	данные отсутствуют
263	505243.61	2227598.61	данные отсутствуют	данные отсутствуют
264	505235.07	2227595.5	данные отсутствуют	данные отсутствуют
265	505227.17	2227591.03	данные отсутствуют	данные отсутствуют
Государственный регистратор				ФГИС ЕГРН
полное наименование должности			подпись	инициалы, фамилия

М.П.

Выписка из Единого государственного реестра недвижимости об объекте недвижимости

Сведения о частях земельного участка

Земельный участок			
(вид объекта недвижимости)			
Лист №	Раздела 4.2	Всего листов раздела 4.2 :	Всего разделов: _____
Всего листов выписки: _____			
18.08.2022 № 99/2022/488356450			
Кадастровый номер:		50:13:0030417:40	

Номер точки	Координаты, м		Описание закрепления на местности	Средняя квадратическая погрешность определения координат характерных точек границы части земельного участка, м
	X	Y		
1	2	3	4	5
266	505220.11	2227585.31	данные отсутствуют	данные отсутствуют
267	505214.08	2227578.52	данные отсутствуют	данные отсутствуют
268	505212.22	2227575.92	данные отсутствуют	данные отсутствуют
269	505207.86	2227571.94	данные отсутствуют	данные отсутствуют
270	505202.02	2227564.98	данные отсутствуют	данные отсутствуют
271	505197.4	2227557.15	данные отсутствуют	данные отсутствуют
272	505194.14	2227548.67	данные отсутствуют	данные отсутствуют
273	505234.89	2227541.54	данные отсутствуют	данные отсутствуют
273	505234.89	2227541.54	данные отсутствуют	данные отсутствуют
274	505279.15	2227416.8	данные отсутствуют	данные отсутствуют
275	505120.91	2227405.26	данные отсутствуют	данные отсутствуют
275	505120.91	2227405.26	данные отсутствуют	данные отсутствуют
276	505082.21	2227449.09	данные отсутствуют	данные отсутствуют
276	505082.21	2227449.09	данные отсутствуют	данные отсутствуют
277	505102.64	2227468.36	данные отсутствуют	данные отсутствуют
277	505102.64	2227468.36	данные отсутствуют	данные отсутствуют
278	505095.56	2227476.92	данные отсутствуют	данные отсутствуют
Государственный регистратор				ФГИС ЕГРН
полное наименование должности			подпись	инициалы, фамилия

М.П.

Выписка из Единого государственного реестра недвижимости об объекте недвижимости

Сведения о частях земельного участка

Земельный участок			
(вид объекта недвижимости)			
Лист №	Раздела 4.2	Всего листов раздела 4.2 :	Всего разделов: _____
Всего листов выписки: _____			
18.08.2022 № 99/2022/488356450			
Кадастровый номер:		50:13:0030417:40	

Номер точки	Координаты, м		Описание закрепления на местности	Средняя квадратическая погрешность определения координат характерных точек границы части земельного участка, м
	X	Y		
1	2	3	4	5
279	505088.72	2227482.9	данные отсутствуют	данные отсутствуют
280	505081	2227487.67	данные отсутствуют	данные отсутствуют
281	506337.55	2227811.55	данные отсутствуют	данные отсутствуют
282	506327.68	2227746.74	данные отсутствуют	данные отсутствуют
283	506318.7	2227729.75	данные отсутствуют	данные отсутствуют
284	506310.98	2227720.06	данные отсутствуют	данные отсутствуют
285	506308.05	2227717.71	данные отсутствуют	данные отсутствуют
286	506305.32	2227717.06	данные отсутствуют	данные отсутствуют
287	506285.91	2227719.19	данные отсутствуют	данные отсутствуют
288	506253.63	2227725.55	данные отсутствуют	данные отсутствуют
289	506241.66	2227733.85	данные отсутствуют	данные отсутствуют
290	506242.95	2227742.97	данные отсутствуют	данные отсутствуют
291	506242.9	2227752.05	данные отсутствуют	данные отсутствуют
292	506241.36	2227761	данные отсутствуют	данные отсутствуют
293	506239.08	2227767.92	данные отсутствуют	данные отсутствуют
294	506230.98	2227787.38	данные отсутствуют	данные отсутствуют
295	506226.22	2227795.12	данные отсутствуют	данные отсутствуют
Государственный регистратор				ФГИС ЕГРН
полное наименование должности			подпись	инициалы, фамилия

М.П.

Выписка из Единого государственного реестра недвижимости об объекте недвижимости

Сведения о частях земельного участка

Земельный участок			
(вид объекта недвижимости)			
Лист №	Раздела 4.2	Всего листов раздела 4.2 :	Всего разделов: _____
Всего листов выписки: _____			
18.08.2022 № 99/2022/488356450			
Кадастровый номер:		50:13:0030417:40	

Номер точки	Координаты, м		Описание закрепления на местности	Средняя квадратическая погрешность определения координат характерных точек границы части земельного участка, м
	X	Y		
1	2	3	4	5
296	506220.26	2227801.98	данные отсутствуют	данные отсутствуют
297	506213.25	2227807.76	данные отсутствуют	данные отсутствуют
298	506206.25	2227811.88	данные отсутствуют	данные отсутствуют
299	506193.89	2227817.77	данные отсутствуют	данные отсутствуют
300	506185.19	2227820.4	данные отсутствуют	данные отсутствуют
301	506176.84	2227821.52	данные отсутствуют	данные отсутствуют
302	506155.91	2227822.54	данные отсутствуют	данные отсутствуют
303	505269.38	2227362.6	данные отсутствуют	данные отсутствуют
304	505117.52	2227403.51	данные отсутствуют	данные отсутствуют
305	505110.48	2227399.07	данные отсутствуют	данные отсутствуют
306	505104.04	2227393.85	данные отсутствуют	данные отсутствуют
307	505097.7	2227388.56	данные отсутствуют	данные отсутствуют
308	505199.31	2227338.43	данные отсутствуют	данные отсутствуют
309	505195.65	2227341.86	данные отсутствуют	данные отсутствуют
310	505191.57	2227344.62	данные отсутствуют	данные отсутствуют
311	505187.09	2227346.74	данные отсутствуют	данные отсутствуют
312	505182.25	2227348.08	данные отсутствуют	данные отсутствуют
Государственный регистратор				ФГИС ЕГРН
полное наименование должности			подпись	инициалы, фамилия

М.П.

Выписка из Единого государственного реестра недвижимости об объекте недвижимости

Сведения о частях земельного участка

Земельный участок			
(вид объекта недвижимости)			
Лист №	Раздела 4.2	Всего листов раздела 4.2 :	Всего разделов: _____
Всего листов выписки: _____			
18.08.2022 № 99/2022/488356450			
Кадастровый номер:		50:13:0030417:40	

Номер точки	Координаты, м		Описание закрепления на местности	Средняя квадратическая погрешность определения координат характерных точек границы части земельного участка, м
	X	Y		
1	2	3	4	5
313	505177.3	2227348.58	данные отсутствуют	данные отсутствуют
314	505170.89	2227347.98	данные отсутствуют	данные отсутствуют
315	505159.07	2227345.66	данные отсутствуют	данные отсутствуют
316	505154.35	2227343.9	данные отсутствуют	данные отсутствуют
317	505150.04	2227341.54	данные отсутствуют	данные отсутствуют
318	505146.3	2227338.25	данные отсутствуют	данные отсутствуют
319	505143.07	2227334.58	данные отсутствуют	данные отсутствуют
320	506030.43	2227460.2	данные отсутствуют	данные отсутствуют
320	506030.43	2227460.2	данные отсутствуют	данные отсутствуют
321	505992.79	2227453.5	данные отсутствуют	данные отсутствуют
321	505992.79	2227453.5	данные отсутствуют	данные отсутствуют
322	505529.97	2227586.83	данные отсутствуют	данные отсутствуют
322	505529.97	2227586.83	данные отсутствуют	данные отсутствуют
323	505582.21	2227588.13	данные отсутствуют	данные отсутствуют
323	505582.21	2227588.13	данные отсутствуют	данные отсутствуют
324	505641.47	2227589.61	данные отсутствуют	данные отсутствуют
324	505641.47	2227589.61	данные отсутствуют	данные отсутствуют
Государственный регистратор				ФГИС ЕГРН
полное наименование должности			подпись	инициалы, фамилия

М.П.

Выписка из Единого государственного реестра недвижимости об объекте недвижимости

Сведения о частях земельного участка

Земельный участок			
(вид объекта недвижимости)			
Лист №	Раздела 4.2	Всего листов раздела 4.2 :	Всего разделов: _____
18.08.2022		№ 99/2022/488356450	
Кадастровый номер:		50:13:0030417:40	

Номер точки	Координаты, м		Описание закрепления на местности	Средняя квадратическая погрешность определения координат характерных точек границы части земельного участка, м
	X	Y		
1	2	3	4	5
325	505700.73	2227630.5	данные отсутствуют	данные отсутствуют
325	505700.73	2227630.5	данные отсутствуют	данные отсутствуют
326	505751.96	2227676.06	данные отсутствуют	данные отсутствуют
326	505751.96	2227676.06	данные отсутствуют	данные отсутствуют
327	505776.15	2227687.54	данные отсутствуют	данные отсутствуют
327	505776.15	2227687.54	данные отсутствуют	данные отсутствуют
328	505657.25	2227626	данные отсутствуют	данные отсутствуют
328	505657.25	2227626	данные отсутствуют	данные отсутствуют
329	505634.7	2227610.45	данные отсутствуют	данные отсутствуют
329	505634.7	2227610.45	данные отсутствуют	данные отсутствуют
330	505581.69	2227609.12	данные отсутствуют	данные отсутствуют
330	505581.69	2227609.12	данные отсутствуют	данные отсутствуют
331	505529.45	2227607.82	данные отсутствуют	данные отсутствуют
331	505529.45	2227607.82	данные отсутствуют	данные отсутствуют
332	505477.94	2227606.54	данные отсутствуют	данные отсутствуют
332	505477.94	2227606.54	данные отсутствуют	данные отсутствуют
333	505446.61	2227630.84	данные отсутствуют	данные отсутствуют
Государственный регистратор				ФГИС ЕГРН
полное наименование должности			подпись	инициалы, фамилия

М.П.

Выписка из Единого государственного реестра недвижимости об объекте недвижимости

Сведения о частях земельного участка

Земельный участок			
(вид объекта недвижимости)			
Лист №	Раздела 4.2	Всего листов раздела 4.2 :	Всего разделов: _____
Всего листов выписки: _____			
18.08.2022 № 99/2022/488356450			
Кадастровый номер:		50:13:0030417:40	

Номер точки	Координаты, м		Описание закрепления на местности	Средняя квадратическая погрешность определения координат характерных точек границы части земельного участка, м
	X	Y		
1	2	3	4	5
333	505446.61	2227630.84	данные отсутствуют	данные отсутствуют
334	505410.64	2227658.75	данные отсутствуют	данные отсутствуют
334	505410.64	2227658.75	данные отсутствуют	данные отсутствуют
335	505397.76	2227642.16	данные отсутствуют	данные отсутствуют
335	505397.76	2227642.16	данные отсутствуют	данные отсутствуют
336	505433.74	2227614.25	данные отсутствуют	данные отсутствуют
336	505433.74	2227614.25	данные отсутствуют	данные отсутствуют
337	505470.98	2227585.36	данные отсутствуют	данные отсутствуют
337	505470.98	2227585.36	данные отсутствуют	данные отсутствуют
338	506304.69	2227695.67	данные отсутствуют	данные отсутствуют
338	506304.69	2227695.67	данные отсутствуют	данные отсутствуют
339	506320.89	2227750.42	данные отсутствуют	данные отсутствуют
339	506320.89	2227750.42	данные отсутствуют	данные отсутствуют
340	506336.84	2227804.28	данные отсутствуют	данные отсутствуют
340	506336.84	2227804.28	данные отсутствуют	данные отсутствуют
341	506356.42	2227868.97	данные отсутствуют	данные отсутствуют
341	506356.42	2227868.97	данные отсутствуют	данные отсутствуют
Государственный регистратор				ФГИС ЕГРН
полное наименование должности			подпись	инициалы, фамилия

М.П.

Выписка из Единого государственного реестра недвижимости об объекте недвижимости

Сведения о частях земельного участка

Земельный участок			
(вид объекта недвижимости)			
Лист №	Раздела 4.2	Всего листов раздела 4.2 :	Всего разделов: _____
Всего листов выписки: _____			
18.08.2022 № 99/2022/488356450			
Кадастровый номер:		50:13:0030417:40	

Номер точки	Координаты, м		Описание закрепления на местности	Средняя квадратическая погрешность определения координат характерных точек границы части земельного участка, м
	X	Y		
1	2	3	4	5
342	506364.96	2227897.2	данные отсутствуют	данные отсутствуют
342	506364.96	2227897.2	данные отсутствуют	данные отсутствуют
343	506342.5	2227895.48	данные отсутствуют	данные отсутствуют
343	506342.5	2227895.48	данные отсутствуют	данные отсутствуют
344	506336.32	2227875.05	данные отсутствуют	данные отсутствуют
344	506336.32	2227875.05	данные отсутствуют	данные отсутствуют
345	506318.7	2227816.86	данные отсутствуют	данные отсутствуют
345	506318.7	2227816.86	данные отсутствуют	данные отсутствуют
346	506309.14	2227815.68	данные отсутствуют	данные отсутствуют
346	506309.14	2227815.68	данные отсутствуют	данные отсутствуют
347	506252.46	2227808.77	данные отсутствуют	данные отсутствуют
347	506252.46	2227808.77	данные отсутствуют	данные отсутствуют
348	506201.38	2227802.53	данные отсутствуют	данные отсутствуют
348	506201.38	2227802.53	данные отсутствуют	данные отсутствуют
349	506169.49	2227831.61	данные отсутствуют	данные отсутствуют
349	506169.49	2227831.61	данные отсутствуют	данные отсутствуют
350	506139.06	2227859.35	данные отсутствуют	данные отсутствуют
Государственный регистратор				ФГИС ЕГРН
полное наименование должности			подпись	инициалы, фамилия

М.П.

Выписка из Единого государственного реестра недвижимости об объекте недвижимости

Сведения о частях земельного участка

Земельный участок			
(вид объекта недвижимости)			
Лист №	Раздела 4.2	Всего листов раздела 4.2 :	Всего разделов: _____
18.08.2022		№ 99/2022/488356450	
Кадастровый номер:		50:13:0030417:40	

Номер точки	Координаты, м		Описание закрепления на местности	Средняя квадратическая погрешность определения координат характерных точек границы части земельного участка, м
	X	Y		
1	2	3	4	5
350	506139.06	2227859.35	данные отсутствуют	данные отсутствуют
351	506119.37	2227877.3	данные отсутствуют	данные отсутствуют
351	506119.37	2227877.3	данные отсутствуют	данные отсутствуют
352	506101.03	2227864.48	данные отсутствуют	данные отсутствуют
352	506101.03	2227864.48	данные отсутствуют	данные отсутствуют
353	506102.09	2227864.64	данные отсутствуют	данные отсутствуют
353	506102.09	2227864.64	данные отсутствуют	данные отсутствуют
354	506124.91	2227843.84	данные отсутствуют	данные отсутствуют
354	506124.91	2227843.84	данные отсутствуют	данные отсутствуют
355	506129.46	2227839.7	данные отсутствуют	данные отсутствуют
355	506129.46	2227839.7	данные отсутствуют	данные отсутствуют
356	506149.49	2227821.43	данные отсутствуют	данные отсутствуют
356	506149.49	2227821.43	данные отсутствуют	данные отсутствуют
357	506155.34	2227816.09	данные отсутствуют	данные отсутствуют
357	506155.34	2227816.09	данные отсутствуют	данные отсутствуют
358	506173.95	2227799.12	данные отсутствуют	данные отсутствуют
358	506173.95	2227799.12	данные отсутствуют	данные отсутствуют
Государственный регистратор				ФГИС ЕГРН
полное наименование должности			подпись	инициалы, фамилия

М.П.

Раздел 4.2

Выписка из Единого государственного реестра недвижимости об объекте недвижимости

Сведения о частях земельного участка

Земельный участок			
(вид объекта недвижимости)			
Лист №	Раздела 4.2	Всего листов раздела 4.2 :	Всего разделов: _____
Всего листов выписки: _____			
18.08.2022 № 99/2022/488356450			
Кадастровый номер:		50:13:0030417:40	

Номер точки	Координаты, м		Описание закрепления на местности	Средняя квадратическая погрешность определения координат характерных точек границы части земельного участка, м
	X	Y		
1	2	3	4	5
359	506147.97	2227795.87	данные отсутствуют	данные отсутствуют
359	506147.97	2227795.87	данные отсутствуют	данные отсутствуют
360	506132.86	2227775.42	данные отсутствуют	данные отсутствуют
360	506132.86	2227775.42	данные отсутствуют	данные отсутствуют
361	506133.34	2227772.17	данные отсутствуют	данные отсутствуют
361	506133.34	2227772.17	данные отсутствуют	данные отсутствуют
362	506144.44	2227774.25	данные отсутствуют	данные отсутствуют
362	506144.44	2227774.25	данные отсутствуют	данные отсутствуют
363	506198.59	2227781.04	данные отсутствуют	данные отсутствуют
363	506198.59	2227781.04	данные отсутствуют	данные отсутствуют
364	506255	2227787.92	данные отсутствуют	данные отсутствуют
364	506255	2227787.92	данные отсутствуют	данные отсутствуют
365	506311.68	2227794.84	данные отсутствуют	данные отсутствуют
365	506311.68	2227794.84	данные отсутствуют	данные отсутствуют
366	506312.16	2227794.9	данные отсутствуют	данные отсутствуют
366	506312.16	2227794.9	данные отсутствуют	данные отсутствуют
367	506300.76	2227756.38	данные отсутствуют	данные отсутствуют
Государственный регистратор				ФГИС ЕГРН
полное наименование должности			подпись	инициалы, фамилия

М.П.

Выписка из Единого государственного реестра недвижимости об объекте недвижимости

Сведения о частях земельного участка

Земельный участок			
(вид объекта недвижимости)			
Лист №	Раздела 4.2	Всего листов раздела 4.2 :	Всего разделов: _____
Всего листов выписки: _____			
18.08.2022 № 99/2022/488356450			
Кадастровый номер:		50:13:0030417:40	

Номер точки	Координаты, м		Описание закрепления на местности	Средняя квадратическая погрешность определения координат характерных точек границы части земельного участка, м
	X	Y		
1	2	3	4	5
367	506300.76	2227756.38	данные отсутствуют	данные отсутствуют
368	506284.55	2227701.64	данные отсутствуют	данные отсутствуют
368	506284.55	2227701.64	данные отсутствуют	данные отсутствуют
369	506273.86	2227665.5	данные отсутствуют	данные отсутствуют
369	506273.86	2227665.5	данные отсутствуют	данные отсутствуют
370	506294.98	2227662.86	данные отсутствуют	данные отсутствуют
370	506294.98	2227662.86	данные отсутствуют	данные отсутствуют
371	506369.96	2227709.05	данные отсутствуют	данные отсутствуют
371	506369.96	2227709.05	данные отсутствуют	данные отсутствуют
372	506385.77	2227762.88	данные отсутствуют	данные отсутствуют
372	506385.77	2227762.88	данные отсутствуют	данные отсутствуют
373	506381.68	2227812.57	данные отсутствуют	данные отсутствуют
373	506381.68	2227812.57	данные отсутствуют	данные отсутствуют
374	506377.07	2227868.33	данные отсутствуют	данные отсутствуют
374	506377.07	2227868.33	данные отсутствуют	данные отсутствуют
375	506382.88	2227898.59	данные отсутствуют	данные отсутствуют
375	506382.88	2227898.59	данные отсутствуют	данные отсутствуют
Государственный регистратор				ФГИС ЕГРН
полное наименование должности			подпись	инициалы, фамилия

М.П.

Раздел 4.2

Выписка из Единого государственного реестра недвижимости об объекте недвижимости

Сведения о частях земельного участка

Земельный участок			
(вид объекта недвижимости)			
Лист №	Раздела 4.2	Всего листов раздела 4.2 :	Всего разделов: _____
Всего листов выписки: _____			
18.08.2022 № 99/2022/488356450			
Кадастровый номер:		50:13:0030417:40	

Номер точки	Координаты, м		Описание закрепления на местности	Средняя квадратическая погрешность определения координат характерных точек границы части земельного участка, м
	X	Y		
1	2	3	4	5
376	506361.17	2227896.91	данные отсутствуют	данные отсутствуют
376	506361.17	2227896.91	данные отсутствуют	данные отсутствуют
377	506355.91	2227869.48	данные отсутствуют	данные отсутствуют
377	506355.91	2227869.48	данные отсутствуют	данные отсутствуют
378	506360.74	2227810.84	данные отсутствуют	данные отсутствуют
378	506360.74	2227810.84	данные отсутствуют	данные отсутствуют
379	506365.86	2227748.78	данные отсутствуют	данные отсутствуют
379	506365.86	2227748.78	данные отсутствуют	данные отсутствуют
380	504861.86	2227404.63	данные отсутствуют	данные отсутствуют
380	504861.86	2227404.63	данные отсутствуют	данные отсутствуют
381	504879.53	2227404.3	данные отсутствуют	данные отсутствуют
381	504879.53	2227404.3	данные отсутствуют	данные отсутствуют
382	504914.53	2227380.64	данные отсутствуют	данные отсутствуют
382	504914.53	2227380.64	данные отсутствуют	данные отсутствуют
383	504926.2	2227380.3	данные отсутствуют	данные отсутствуют
383	504926.2	2227380.3	данные отсутствуют	данные отсутствуют
384	504939.87	2227386.3	данные отсутствуют	данные отсутствуют

Государственный регистратор		ФГИС ЕГРН
полное наименование должности	подпись	инициалы, фамилия

М.П.

Выписка из Единого государственного реестра недвижимости об объекте недвижимости

Сведения о частях земельного участка

Земельный участок			
(вид объекта недвижимости)			
Лист №	Раздела 4.2	Всего листов раздела 4.2 :	Всего разделов: _____
Всего листов выписки: _____			
18.08.2022 № 99/2022/488356450			
Кадастровый номер:		50:13:0030417:40	

Номер точки	Координаты, м		Описание закрепления на местности	Средняя квадратическая погрешность определения координат характерных точек границы части земельного участка, м
	X	Y		
1	2	3	4	5
384	504939.87	2227386.3	данные отсутствуют	данные отсутствуют
385	504983.08	2227417.61	данные отсутствуют	данные отсутствуют
385	504983.08	2227417.61	данные отсутствуют	данные отсутствуют
386	505038.2	2227452.64	данные отсутствуют	данные отсутствуют
386	505038.2	2227452.64	данные отсутствуют	данные отсутствуют
387	505050.53	2227453.3	данные отсутствуют	данные отсутствуют
387	505050.53	2227453.3	данные отсутствуют	данные отсутствуют
388	505065.54	2227444.3	данные отсутствуют	данные отсутствуют
388	505065.54	2227444.3	данные отсутствуют	данные отсутствуют
389	505093.53	2227408.63	данные отсутствуют	данные отсутствуют
389	505093.53	2227408.63	данные отсутствуют	данные отсутствуют
390	505109.53	2227380.97	данные отсутствуют	данные отсутствуют
390	505109.53	2227380.97	данные отсутствуют	данные отсутствуют
391	505115.96	2227372.8	данные отсутствуют	данные отсутствуют
391	505115.96	2227372.8	данные отсутствуют	данные отсутствуют
392	505141.06	2227349.99	данные отсутствуют	данные отсутствуют
392	505141.06	2227349.99	данные отсутствуют	данные отсутствуют
Государственный регистратор				ФГИС ЕГРН
полное наименование должности			подпись	инициалы, фамилия

М.П.

Раздел 4.2

Выписка из Единого государственного реестра недвижимости об объекте недвижимости

Сведения о частях земельного участка

Земельный участок			
(вид объекта недвижимости)			
Лист №	Раздела 4.2	Всего листов раздела 4.2 :	Всего разделов: _____
Всего листов выписки: _____			
18.08.2022 № 99/2022/488356450			
Кадастровый номер:		50:13:0030417:40	

Номер точки	Координаты, м		Описание закрепления на местности	Средняя квадратическая погрешность определения координат характерных точек границы части земельного участка, м
	X	Y		
1	2	3	4	5
393	505173.06	2227343.74	данные отсутствуют	данные отсутствуют
393	505173.06	2227343.74	данные отсутствуют	данные отсутствуют
394	505198.84	2227347.28	данные отсутствуют	данные отсутствуют
394	505198.84	2227347.28	данные отсутствуют	данные отсутствуют
395	505230.17	2227360.02	данные отсутствуют	данные отсутствуют
395	505230.17	2227360.02	данные отсутствуют	данные отсутствуют
396	505254.32	2227360.09	данные отсутствуют	данные отсутствуют
396	505254.32	2227360.09	данные отсутствуют	данные отсутствуют
397	505271.4	2227366.69	данные отсутствуют	данные отсутствуют
397	505271.4	2227366.69	данные отсутствуют	данные отсутствуют
398	505284.02	2227379.14	данные отсутствуют	данные отсутствуют
398	505284.02	2227379.14	данные отсутствуют	данные отсутствуют
399	505290.46	2227392.48	данные отсутствуют	данные отсутствуют
399	505290.46	2227392.48	данные отсутствуют	данные отсутствуют
400	505253.93	2227484.61	данные отсутствуют	данные отсутствуют
400	505253.93	2227484.61	данные отсутствуют	данные отсутствуют
401	505250.3	2227490.75	данные отсутствуют	данные отсутствуют
Государственный регистратор				ФГИС ЕГРН
полное наименование должности			подпись	инициалы, фамилия

М.П.

Выписка из Единого государственного реестра недвижимости об объекте недвижимости

Сведения о частях земельного участка

Земельный участок			
(вид объекта недвижимости)			
Лист №	Раздела 4.2	Всего листов раздела 4.2 :	Всего разделов: _____
Всего листов выписки: _____			
18.08.2022 № 99/2022/488356450			
Кадастровый номер:		50:13:0030417:40	

Номер точки	Координаты, м		Описание закрепления на местности	Средняя квадратическая погрешность определения координат характерных точек границы части земельного участка, м
	X	Y		
1	2	3	4	5
401	505250.3	2227490.75	данные отсутствуют	данные отсутствуют
402	505246.62	2227507.6	данные отсутствуют	данные отсутствуют
402	505246.62	2227507.6	данные отсутствуют	данные отсутствуют
403	505247.03	2227533.32	данные отсутствуют	данные отсутствуют
403	505247.03	2227533.32	данные отсутствуют	данные отсутствуют
404	505247.21	2227535.83	данные отсутствуют	данные отсутствуют
404	505247.21	2227535.83	данные отсутствуют	данные отсутствуют
405	505251.7	2227544.78	данные отсутствуют	данные отсутствуют
405	505251.7	2227544.78	данные отсутствуют	данные отсутствуют
406	505259.84	2227554.95	данные отсутствуют	данные отсутствуют
406	505259.84	2227554.95	данные отсутствуют	данные отсутствуют
407	505284.14	2227560.31	данные отсутствуют	данные отсутствуют
407	505284.14	2227560.31	данные отсутствуют	данные отсутствуют
408	505307.91	2227554.33	данные отсутствуют	данные отсутствуют
408	505307.91	2227554.33	данные отсутствуют	данные отсутствуют
409	505366.5	2227516.05	данные отсутствуют	данные отсутствуют
409	505366.5	2227516.05	данные отсутствуют	данные отсутствуют
Государственный регистратор				ФГИС ЕГРН
полное наименование должности			подпись	инициалы, фамилия

М.П.

Выписка из Единого государственного реестра недвижимости об объекте недвижимости

Сведения о частях земельного участка

Земельный участок			
(вид объекта недвижимости)			
Лист №	Раздела 4.2	Всего листов раздела 4.2 :	Всего листов выписки: _____
18.08.2022 № 99/2022/488356450			
Кадастровый номер:		50:13:0030417:40	

Номер точки	Координаты, м		Описание закрепления на местности	Средняя квадратическая погрешность определения координат характерных точек границы части земельного участка, м
	X	Y		
1	2	3	4	5
410	505387.86	2227509.23	данные отсутствуют	данные отсутствуют
410	505387.86	2227509.23	данные отсутствуют	данные отсутствуют
411	505406.12	2227509.94	данные отсутствуют	данные отсутствуют
411	505406.12	2227509.94	данные отсутствуют	данные отсутствуют
412	505454.98	2227519.59	данные отсутствуют	данные отсутствуют
412	505454.98	2227519.59	данные отсутствуют	данные отсутствуют
413	505479.81	2227537.53	данные отсутствуют	данные отсутствуют
413	505479.81	2227537.53	данные отсутствуют	данные отсутствуют
414	505509.82	2227549.15	данные отсутствуют	данные отсутствуют
414	505509.82	2227549.15	данные отсутствуют	данные отсутствуют
415	505547.09	2227560.99	данные отсутствуют	данные отсутствуют
415	505547.09	2227560.99	данные отсутствуют	данные отсутствуют
416	505572.76	2227564.28	данные отсутствуют	данные отсутствуют
416	505572.76	2227564.28	данные отсутствуют	данные отсутствуют
417	505583.51	2227561.08	данные отсутствуют	данные отсутствуют
417	505583.51	2227561.08	данные отсутствуют	данные отсутствуют
418	505601.63	2227552.7	данные отсутствуют	данные отсутствуют
Государственный регистратор				ФГИС ЕГРН
полное наименование должности			подпись	инициалы, фамилия

М.П.

Раздел 4.2

Выписка из Единого государственного реестра недвижимости об объекте недвижимости

Сведения о частях земельного участка

Земельный участок			
(вид объекта недвижимости)			
Лист №	Раздела 4.2	Всего листов раздела 4.2 :	Всего разделов: _____
Всего листов выписки: _____			
18.08.2022 № 99/2022/488356450			
Кадастровый номер:		50:13:0030417:40	

Номер точки	Координаты, м		Описание закрепления на местности	Средняя квадратическая погрешность определения координат характерных точек границы части земельного участка, м
	X	Y		
1	2	3	4	5
418	505601.63	2227552.7	данные отсутствуют	данные отсутствуют
419	505640.82	2227553.4	данные отсутствуют	данные отсутствуют
419	505640.82	2227553.4	данные отсутствуют	данные отсутствуют
420	505676.09	2227571.25	данные отсутствуют	данные отсутствуют
420	505676.09	2227571.25	данные отсутствуют	данные отсутствуют
421	505692.04	2227592.57	данные отсутствуют	данные отсутствуют
421	505692.04	2227592.57	данные отсутствуют	данные отсутствуют
422	505697.57	2227600.88	данные отсутствуют	данные отсутствуют
422	505697.57	2227600.88	данные отсутствуют	данные отсутствуют
423	505701.21	2227606.4	данные отсутствуют	данные отсутствуют
423	505701.21	2227606.4	данные отсутствуют	данные отсутствуют
424	505716.17	2227629.12	данные отсутствуют	данные отсутствуют
424	505716.17	2227629.12	данные отсутствуют	данные отсутствуют
425	505719.03	2227633.46	данные отсутствуют	данные отсутствуют
425	505719.03	2227633.46	данные отсутствуют	данные отсутствуют
426	505721.46	2227655.78	данные отсутствуют	данные отсутствуют
426	505721.46	2227655.78	данные отсутствуют	данные отсутствуют
Государственный регистратор				ФГИС ЕГРН
полное наименование должности			подпись	инициалы, фамилия

М.П.

Выписка из Единого государственного реестра недвижимости об объекте недвижимости

Сведения о частях земельного участка

Земельный участок			
(вид объекта недвижимости)			
Лист №	Раздела 4.2	Всего листов раздела 4.2 :	Всего разделов: _____
Всего листов выписки: _____			
18.08.2022 № 99/2022/488356450			
Кадастровый номер:		50:13:0030417:40	

Номер точки	Координаты, м		Описание закрепления на местности	Средняя квадратическая погрешность определения координат характерных точек границы части земельного участка, м
	X	Y		
1	2	3	4	5
427	505735.28	2227667.07	данные отсутствуют	данные отсутствуют
427	505735.28	2227667.07	данные отсутствуют	данные отсутствуют
428	505753.78	2227673.13	данные отсутствуют	данные отсутствуют
428	505753.78	2227673.13	данные отсутствуют	данные отсутствуют
429	505773.93	2227674.9	данные отсутствуют	данные отсутствуют
429	505773.93	2227674.9	данные отсутствуют	данные отсутствуют
430	505794.24	2227666.42	данные отсутствуют	данные отсутствуют
430	505794.24	2227666.42	данные отсутствуют	данные отсутствуют
431	505810.36	2227652.17	данные отсутствуют	данные отсутствуют
431	505810.36	2227652.17	данные отсутствуют	данные отсутствуют
432	505844.99	2227597.81	данные отсутствуют	данные отсутствуют
432	505844.99	2227597.81	данные отсутствуют	данные отсутствуют
433	505860.53	2227550.64	данные отсутствуют	данные отсутствуют
433	505860.53	2227550.64	данные отсутствуют	данные отсутствуют
434	505888.86	2227519.63	данные отсутствуют	данные отсутствуют
434	505888.86	2227519.63	данные отсутствуют	данные отсутствуют
435	505892.53	2227517.97	данные отсутствуют	данные отсутствуют
Государственный регистратор				ФГИС ЕГРН
полное наименование должности			подпись	инициалы, фамилия

М.П.

Выписка из Единого государственного реестра недвижимости об объекте недвижимости

Сведения о частях земельного участка

Земельный участок			
(вид объекта недвижимости)			
Лист №	Раздела 4.2	Всего листов раздела 4.2 :	Всего разделов: _____
18.08.2022		№ 99/2022/488356450	
Кадастровый номер:		50:13:0030417:40	

Номер точки	Координаты, м		Описание закрепления на местности	Средняя квадратическая погрешность определения координат характерных точек границы части земельного участка, м
	X	Y		
1	2	3	4	5
435	505892.53	2227517.97	данные отсутствуют	данные отсутствуют
436	505922.2	2227525.3	данные отсутствуют	данные отсутствуют
436	505922.2	2227525.3	данные отсутствуют	данные отсутствуют
437	505935.19	2227525.3	данные отсутствуют	данные отсутствуют
437	505935.19	2227525.3	данные отсутствуют	данные отсутствуют
438	505972.53	2227513.63	данные отсутствуют	данные отсутствуют
438	505972.53	2227513.63	данные отсутствуют	данные отсутствуют
439	505988.87	2227502.96	данные отсутствуют	данные отсутствуют
439	505988.87	2227502.96	данные отсутствуют	данные отсутствуют
440	505985.87	2227474.64	данные отсутствуют	данные отсутствуют
440	505985.87	2227474.64	данные отсутствуют	данные отсутствуют
441	505991.53	2227463.97	данные отсутствуют	данные отсутствуют
441	505991.53	2227463.97	данные отсутствуют	данные отсутствуют
442	506007.53	2227461.63	данные отсутствуют	данные отсутствуют
442	506007.53	2227461.63	данные отсутствуют	данные отсутствуют
443	506025.86	2227466.3	данные отсутствуют	данные отсутствуют
443	506025.86	2227466.3	данные отсутствуют	данные отсутствуют
Государственный регистратор				ФГИС ЕГРН
полное наименование должности			подпись	инициалы, фамилия

М.П.

Выписка из Единого государственного реестра недвижимости об объекте недвижимости

Сведения о частях земельного участка

Земельный участок			
(вид объекта недвижимости)			
Лист №	Раздела 4.2	Всего листов раздела 4.2 :	Всего разделов: _____
Всего листов выписки: _____			
18.08.2022 № 99/2022/488356450			
Кадастровый номер:		50:13:0030417:40	

Номер точки	Координаты, м		Описание закрепления на местности	Средняя квадратическая погрешность определения координат характерных точек границы части земельного участка, м
	X	Y		
1	2	3	4	5
444	506066.2	2227509.3	данные отсутствуют	данные отсутствуют
444	506066.2	2227509.3	данные отсутствуют	данные отсутствуют
445	506079.2	2227535.3	данные отсутствуют	данные отсутствуют
445	506079.2	2227535.3	данные отсутствуют	данные отсутствуют
446	506076.53	2227553.3	данные отсутствуют	данные отсутствуют
446	506076.53	2227553.3	данные отсутствуют	данные отсутствуют
447	506068.86	2227575.97	данные отсутствуют	данные отсутствуют
447	506068.86	2227575.97	данные отсутствуют	данные отсутствуют
448	506069.12	2227577.56	данные отсутствуют	данные отсутствуют
448	506069.12	2227577.56	данные отсутствуют	данные отсутствуют
449	506087.8	2227642.63	данные отсутствуют	данные отсутствуют
449	506087.8	2227642.63	данные отсутствуют	данные отсутствуют
450	506089.98	2227648.77	данные отсутствуют	данные отсутствуют
450	506089.98	2227648.77	данные отсутствуют	данные отсутствуют
451	506102.72	2227684.59	данные отсутствуют	данные отсутствуют
451	506102.72	2227684.59	данные отсутствуют	данные отсутствуют
452	506106.96	2227696.51	данные отсутствуют	данные отсутствуют
Государственный регистратор				ФГИС ЕГРН
полное наименование должности			подпись	инициалы, фамилия

М.П.

Выписка из Единого государственного реестра недвижимости об объекте недвижимости

Сведения о частях земельного участка

Земельный участок			
(вид объекта недвижимости)			
Лист №	Раздела 4.2	Всего листов раздела 4.2 :	Всего разделов: _____
Всего листов выписки: _____			
18.08.2022 № 99/2022/488356450			
Кадастровый номер:		50:13:0030417:40	

Номер точки	Координаты, м		Описание закрепления на местности	Средняя квадратическая погрешность определения координат характерных точек границы части земельного участка, м
	X	Y		
1	2	3	4	5
452	506106.96	2227696.51	данные отсутствуют	данные отсутствуют
453	506109.68	2227704.17	данные отсутствуют	данные отсутствуют
453	506109.68	2227704.17	данные отсутствуют	данные отсутствуют
454	506110.08	2227705.29	данные отсутствуют	данные отсутствуют
454	506110.08	2227705.29	данные отсутствуют	данные отсутствуют
455	506124.05	2227731.61	данные отсутствуют	данные отсутствуют
455	506124.05	2227731.61	данные отсутствуют	данные отсутствуют
456	506133.86	2227755.96	данные отсутствуют	данные отсутствуют
456	506133.86	2227755.96	данные отсутствуют	данные отсутствуют
457	506143.2	2227770.63	данные отсутствуют	данные отсутствуют
457	506143.2	2227770.63	данные отсутствуют	данные отсутствуют
458	506156.53	2227777.3	данные отсутствуют	данные отсутствуют
458	506156.53	2227777.3	данные отсутствуют	данные отсутствуют
459	506173.53	2227778.96	данные отсутствуют	данные отсутствуют
459	506173.53	2227778.96	данные отсутствуют	данные отсутствуют
460	506184.87	2227774.96	данные отсутствуют	данные отсутствуют
460	506184.87	2227774.96	данные отсутствуют	данные отсутствуют
Государственный регистратор				ФГИС ЕГРН
полное наименование должности			подпись	инициалы, фамилия

М.П.

Выписка из Единого государственного реестра недвижимости об объекте недвижимости

Сведения о частях земельного участка

Земельный участок			
(вид объекта недвижимости)			
Лист №	Раздела 4.2	Всего листов раздела 4.2 :	Всего разделов: _____
Всего листов выписки: _____			
18.08.2022 № 99/2022/488356450			
Кадастровый номер:		50:13:0030417:40	

Номер точки	Координаты, м		Описание закрепления на местности	Средняя квадратическая погрешность определения координат характерных точек границы части земельного участка, м
	X	Y		
1	2	3	4	5
461	506190.87	2227766.3	данные отсутствуют	данные отсутствуют
461	506190.87	2227766.3	данные отсутствуют	данные отсутствуют
462	506195.87	2227751.64	данные отсутствуют	данные отсутствуют
462	506195.87	2227751.64	данные отсутствуют	данные отсутствуют
463	506194.19	2227739.3	данные отсутствуют	данные отсутствуют
463	506194.19	2227739.3	данные отсутствуют	данные отсутствуют
464	506191.19	2227730.3	данные отсутствуют	данные отсутствуют
464	506191.19	2227730.3	данные отсутствуют	данные отсутствуют
465	506207.74	2227700.55	данные отсутствуют	данные отсутствуют
465	506207.74	2227700.55	данные отсутствуют	данные отсутствуют
466	506221.59	2227684.53	данные отсутствуют	данные отсутствуют
466	506221.59	2227684.53	данные отсутствуют	данные отсутствуют
467	506233.29	2227679.66	данные отсутствуют	данные отсутствуют
467	506233.29	2227679.66	данные отсутствуют	данные отсутствуют
468	506307.93	2227670.43	данные отсутствуют	данные отсутствуют
468	506307.93	2227670.43	данные отсутствуют	данные отсутствуют
469	506318.68	2227672.33	данные отсутствуют	данные отсутствуют
Государственный регистратор				ФГИС ЕГРН
полное наименование должности			подпись	инициалы, фамилия

М.П.

Раздел 4.2

Выписка из Единого государственного реестра недвижимости об объекте недвижимости

Сведения о частях земельного участка

Земельный участок			
(вид объекта недвижимости)			
Лист №	Раздела 4.2	Всего листов раздела 4.2 :	Всего разделов: _____
Всего листов выписки: _____			
18.08.2022 № 99/2022/488356450			
Кадастровый номер:		50:13:0030417:40	

Номер точки	Координаты, м		Описание закрепления на местности	Средняя квадратическая погрешность определения координат характерных точек границы части земельного участка, м
	X	Y		
1	2	3	4	5
469	506318.68	2227672.33	данные отсутствуют	данные отсутствуют
470	506352.67	2227687.26	данные отсутствуют	данные отсутствуют
470	506352.67	2227687.26	данные отсутствуют	данные отсутствуют
471	506381.29	2227742.87	данные отсутствуют	данные отсутствуют
471	506381.29	2227742.87	данные отсутствуют	данные отсутствуют
472	506395.19	2227829.58	данные отсутствуют	данные отсутствуют
472	506395.19	2227829.58	данные отсутствуют	данные отсутствуют
473	504823.18	2227416.92	данные отсутствуют	данные отсутствуют
473	504823.18	2227416.92	данные отсутствуют	данные отсутствуют
474	504831.58	2227413.26	данные отсутствуют	данные отсутствуют
474	504831.58	2227413.26	данные отсутствуют	данные отсутствуют
475	505148.4	2227330.54	данные отсутствуют	данные отсутствуют
475	505148.4	2227330.54	данные отсутствуют	данные отсутствуют
476	505137.39	2227333.67	данные отсутствуют	данные отсутствуют
476	505137.39	2227333.67	данные отсутствуют	данные отсутствуют
477	505651.59	2227623.05	данные отсутствуют	данные отсутствуют
478	505643.06	2227610.58	данные отсутствуют	данные отсутствуют
Государственный регистратор				ФГИС ЕГРН
полное наименование должности			подпись	инициалы, фамилия

М.П.

Раздел 4.2

Выписка из Единого государственного реестра недвижимости об объекте недвижимости

Сведения о частях земельного участка

Земельный участок			
(вид объекта недвижимости)			
Лист №	Раздела 4.2	Всего листов раздела 4.2 :	Всего разделов: _____
Всего листов выписки: _____			
18.08.2022 № 99/2022/488356450			
Кадастровый номер:		50:13:0030417:40	

Номер точки	Координаты, м		Описание закрепления на местности	Средняя квадратическая погрешность определения координат характерных точек границы части земельного участка, м
	X	Y		
1	2	3	4	5
479	505628.46	2227603.19	данные отсутствуют	данные отсутствуют
480	505612.21	2227602.9	данные отсутствуют	данные отсутствуют
481	505604.51	2227606.45	данные отсутствуют	данные отсутствуют
482	505586.65	2227611.39	данные отсутствуют	данные отсутствуют
483	505552.58	2227611.74	данные отсутствуют	данные отсутствуют
484	505540.73	2227610.58	данные отсутствуют	данные отсутствуют
485	505494.69	2227596.81	данные отсутствуют	данные отсутствуют
486	505461.75	2227584.17	данные отсутствуют	данные отсутствуют
487	505434.56	2227566.52	данные отсутствуют	данные отсутствуют
488	505394.71	2227559.54	данные отсутствуют	данные отсутствуют
489	505388.18	2227561.62	данные отсутствуют	данные отсутствуют
490	505330.47	2227598.96	данные отсутствуют	данные отсутствуют
491	505290.65	2227609.88	данные отсутствуют	данные отсутствуют
492	505273.37	2227609.14	данные отсутствуют	данные отсутствуют
493	505238.38	2227600.12	данные отсутствуют	данные отсутствуют
494	505224.56	2227590.4	данные отсутствуют	данные отсутствуют
495	505207	2227567.19	данные отсутствуют	данные отсутствуют
Государственный регистратор				ФГИС ЕГРН
полное наименование должности			подпись	инициалы, фамилия

М.П.

Выписка из Единого государственного реестра недвижимости об объекте недвижимости

Сведения о частях земельного участка

Земельный участок			
(вид объекта недвижимости)			
Лист №	Раздела 4.2	Всего листов раздела 4.2 :	Всего разделов: _____
18.08.2022		№ 99/2022/488356450	
Кадастровый номер:		50:13:0030417:40	

Номер точки	Координаты, м		Описание закрепления на местности	Средняя квадратическая погрешность определения координат характерных точек границы части земельного участка, м
	X	Y		
1	2	3	4	5
496	505198.22	2227545.86	данные отсутствуют	данные отсутствуют
497	505197.55	2227536.15	данные отсутствуют	данные отсутствуют
498	505107.17	2227471.59	данные отсутствуют	данные отсутствуют
499	505100.83	2227479.71	данные отсутствуют	данные отсутствуют
500	505076.74	2227495.86	данные отсутствуют	данные отсутствуют
501	506358.65	2227896.71	данные отсутствуют	данные отсутствуют
502	506333.19	2227758.66	данные отсутствуют	данные отсутствуют
503	506316.33	2227725.91	данные отсутствуют	данные отсутствуют
504	506305.44	2227721.12	данные отсутствуют	данные отсутствуют
505	506250.13	2227727.96	данные отсутствуют	данные отсутствуют
506	506244.4	2227737.49	данные отсутствуют	данные отсутствуют
507	506245.41	2227744.94	данные отсутствуют	данные отсутствуют
508	506244.74	2227762.2	данные отсутствуют	данные отсутствуют
509	506235.51	2227788.81	данные отсутствуют	данные отсутствуют
510	506219.19	2227811.33	данные отсутствуют	данные отсутствуют
511	506206.33	2227820.12	данные отсутствуют	данные отсутствуют
512	506179.55	2227828.6	данные отсутствуют	данные отсутствуют
Государственный регистратор				ФГИС ЕГРН
полное наименование должности			подпись	инициалы, фамилия

М.П.

Раздел 4.2

Выписка из Единого государственного реестра недвижимости об объекте недвижимости

Сведения о частях земельного участка

Земельный участок			
(вид объекта недвижимости)			
Лист № __	Раздела 4.2	Всего листов раздела 4.2 : __	Всего разделов: __
Всего листов выписки: __			
18.08.2022 № 99/2022/488356450			
Кадастровый номер:		50:13:0030417:40	

Номер точки	Координаты, м		Описание закрепления на местности	Средняя квадратическая погрешность определения координат характерных точек границы части земельного участка, м
	X	Y		
1	2	3	4	5
513	506151.18	2227826.51	данные отсутствуют	данные отсутствуют

Государственный регистратор		ФГИС ЕГРН
полное наименование должности	подпись	инициалы, фамилия

М.П.

Выписка из Единого государственного реестра недвижимости об объекте недвижимости
Сведения о частях земельного участка

Земельный участок				
(вид объекта недвижимости)				
Лист № ____ Раздела 4.2		Всего листов раздела 4.2 : ____		Всего разделов: ____
Всего листов выписки: ____				
18.08.2022 № 99/2022/488356450				
Кадастровый номер:			50:13:0030417:40	
Сведения о характерных точках границы части (частей) земельного участка				
Учетный номер части: 7				
Система координат: МСК-73				
Зона №				
Номер точки	Координаты, м		Описание закрепления на местности	Средняя квадратическая погрешность определения координат характерных точек границы части земельного участка, м
	X	Y		
1	2	3	4	5
1	505959.19	2227542.11	данные отсутствуют	данные отсутствуют
1	505959.19	2227542.11	данные отсутствуют	данные отсутствуют
1	505959.19	2227542.11	данные отсутствуют	данные отсутствуют
2	505901.26	2227540.21	данные отсутствуют	данные отсутствуют
2	505901.26	2227540.21	данные отсутствуют	данные отсутствуют
2	505901.26	2227540.21	данные отсутствуют	данные отсутствуют
3	505872.76	2227596.26	данные отсутствуют	данные отсутствуют
3	505872.76	2227596.26	данные отсутствуют	данные отсутствуют
3	505872.76	2227596.26	данные отсутствуют	данные отсутствуют
4	505869.91	2227632.35	данные отсутствуют	данные отсутствуют
4	505869.91	2227632.35	данные отсутствуют	данные отсутствуют
4	505869.91	2227632.35	данные отсутствуют	данные отсутствуют
5	505769.84	2227691.26	данные отсутствуют	данные отсутствуют
5	505769.84	2227691.26	данные отсутствуют	данные отсутствуют
5	505769.84	2227691.26	данные отсутствуют	данные отсутствуют
5	505769.84	2227691.26	данные отсутствуют	данные отсутствуют
Государственный регистратор			ФГИС ЕГРН	
полное наименование должности			подпись	
			инициалы, фамилия	

М.П.

Раздел 4.2

Выписка из Единого государственного реестра недвижимости об объекте недвижимости

Сведения о частях земельного участка

Земельный участок			
(вид объекта недвижимости)			
Лист №	Раздела 4.2	Всего листов раздела 4.2 :	Всего разделов: _____
Всего листов выписки: _____			
18.08.2022 № 99/2022/488356450			
Кадастровый номер:		50:13:0030417:40	

Номер точки	Координаты, м		Описание закрепления на местности	Средняя квадратическая погрешность определения координат характерных точек границы части земельного участка, м
	X	Y		
1	2	3	4	5
5	505769.84	2227691.26	данные отсутствуют	данные отсутствуют
6	505702.86	2227651.45	данные отсутствуют	данные отсутствуют
6	505702.86	2227651.45	данные отсутствуют	данные отсутствуют
6	505702.86	2227651.45	данные отсутствуют	данные отсутствуют
6	505702.86	2227651.45	данные отсутствуют	данные отсутствуют
6	505702.86	2227651.45	данные отсутствуют	данные отсутствуют
7	505688.2	2227642.83	данные отсутствуют	данные отсутствуют
7	505688.2	2227642.83	данные отсутствуют	данные отсутствуют
7	505688.2	2227642.83	данные отсутствуют	данные отсутствуют
7	505688.2	2227642.83	данные отсутствуют	данные отсутствуют
7	505688.2	2227642.83	данные отсутствуют	данные отсутствуют
7	505688.2	2227642.83	данные отсутствуют	данные отсутствуют
8	505678.95	2227637.34	данные отсутствуют	данные отсутствуют
8	505678.95	2227637.34	данные отсутствуют	данные отсутствуют
8	505678.95	2227637.34	данные отсутствуют	данные отсутствуют
8	505678.95	2227637.34	данные отсутствуют	данные отсутствуют
8	505678.95	2227637.34	данные отсутствуют	данные отсутствуют

Государственный регистратор		ФГИС ЕГРН
полное наименование должности	подпись	инициалы, фамилия

М.П.

Выписка из Единого государственного реестра недвижимости об объекте недвижимости

Сведения о частях земельного участка

Земельный участок			
(вид объекта недвижимости)			
Лист №	Раздела 4.2	Всего листов раздела 4.2 :	Всего разделов: _____
Всего листов выписки: _____			
18.08.2022 № 99/2022/488356450			
Кадастровый номер:		50:13:0030417:40	

Номер точки	Координаты, м		Описание закрепления на местности	Средняя квадратическая погрешность определения координат характерных точек границы части земельного участка, м
	X	Y		
1	2	3	4	5
8	505678.95	2227637.34	данные отсутствуют	данные отсутствуют
9	505650.06	2227622.25	данные отсутствуют	данные отсутствуют
9	505650.06	2227622.25	данные отсутствуют	данные отсутствуют
9	505650.06	2227622.25	данные отсутствуют	данные отсутствуют
10	505644.35	2227620.46	данные отсутствуют	данные отсутствуют
10	505644.35	2227620.46	данные отсутствуют	данные отсутствуют
10	505644.35	2227620.46	данные отсутствуют	данные отсутствуют
11	505637.52	2227618.31	данные отсутствуют	данные отсутствуют
11	505637.52	2227618.31	данные отсутствуют	данные отсутствуют
12	505609.07	2227613.36	данные отсутствуют	данные отсутствуют
12	505609.07	2227613.36	данные отсутствуют	данные отсутствуют
13	505595.95	2227611.64	данные отсутствуют	данные отсутствуют
13	505595.95	2227611.64	данные отсутствуют	данные отсутствуют
14	505593.63	2227611.34	данные отсутствуют	данные отсутствуют
15	505553.55	2227611.63	данные отсутствуют	данные отсутствуют
15	505553.55	2227611.63	данные отсутствуют	данные отсутствуют
16	505521.67	2227615.33	данные отсутствуют	данные отсутствуют

Государственный регистратор		ФГИС ЕГРН
полное наименование должности	подпись	инициалы, фамилия

М.П.

Выписка из Единого государственного реестра недвижимости об объекте недвижимости

Сведения о частях земельного участка

Земельный участок			
(вид объекта недвижимости)			
Лист №	Раздела 4.2	Всего листов раздела 4.2 :	Всего разделов: _____
Всего листов выписки: _____			
18.08.2022 № 99/2022/488356450			
Кадастровый номер:		50:13:0030417:40	

Номер точки	Координаты, м		Описание закрепления на местности	Средняя квадратическая погрешность определения координат характерных точек границы части земельного участка, м
	X	Y		
1	2	3	4	5
17	505520.41	2227615.69	данные отсутствуют	данные отсутствуют
17	505520.41	2227615.69	данные отсутствуют	данные отсутствуют
18	505481.55	2227627.2	данные отсутствуют	данные отсутствуют
18	505481.55	2227627.2	данные отсутствуют	данные отсутствуют
19	505463.64	2227635.32	данные отсутствуют	данные отсутствуют
19	505463.64	2227635.32	данные отсутствуют	данные отсутствуют
20	505452.99	2227643.96	данные отсутствуют	данные отсутствуют
20	505452.99	2227643.96	данные отсутствуют	данные отсутствуют
21	505437.8	2227662.25	данные отсутствуют	данные отсутствуют
21	505437.8	2227662.25	данные отсутствуют	данные отсутствуют
22	505435.21	2227669.86	данные отсутствуют	данные отсутствуют
22	505435.21	2227669.86	данные отсутствуют	данные отсутствуют
23	505427.95	2227664.64	данные отсутствуют	данные отсутствуют
23	505427.95	2227664.64	данные отсутствуют	данные отсутствуют
24	505354.63	2227642.75	данные отсутствуют	данные отсутствуют
24	505354.63	2227642.75	данные отсутствуют	данные отсутствуют
25	505339.24	2227638.11	данные отсутствуют	данные отсутствуют

Государственный регистратор		ФГИС ЕГРН
полное наименование должности	подпись	инициалы, фамилия

М.П.

Выписка из Единого государственного реестра недвижимости об объекте недвижимости

Сведения о частях земельного участка

Земельный участок			
(вид объекта недвижимости)			
Лист №	Раздела 4.2	Всего листов раздела 4.2 :	Всего разделов: _____
Всего листов выписки: _____			
18.08.2022 № 99/2022/488356450			
Кадастровый номер:		50:13:0030417:40	

Номер точки	Координаты, м		Описание закрепления на местности	Средняя квадратическая погрешность определения координат характерных точек границы части земельного участка, м
	X	Y		
1	2	3	4	5
25	505339.24	2227638.11	данные отсутствуют	данные отсутствуют
26	505336.39	2227643.81	данные отсутствуют	данные отсутствуют
26	505336.39	2227643.81	данные отсутствуют	данные отсутствуют
27	505323.06	2227653.8	данные отсутствуют	данные отсутствуют
27	505323.06	2227653.8	данные отсутствуют	данные отсутствуют
28	505323.05	2227653.8	данные отсутствуют	данные отсутствуют
29	505321.18	2227655.2	данные отсутствуют	данные отсутствуют
30	505297.42	2227654.26	данные отсутствуют	данные отсутствуют
31	505275.56	2227645.71	данные отсутствуют	данные отсутствуют
31	505275.56	2227645.71	данные отсутствуют	данные отсутствуют
32	505272.49	2227641.07	данные отсутствуют	данные отсутствуют
33	505260.54	2227622.93	данные отсутствуют	данные отсутствуют
33	505260.54	2227622.93	данные отсутствуют	данные отсутствуют
34	505198.75	2227604.89	данные отсутствуют	данные отсутствуют
34	505198.75	2227604.89	данные отсутствуют	данные отсутствуют
35	505089.44	2227520.34	данные отсутствуют	данные отсутствуют
35	505089.44	2227520.34	данные отсутствуют	данные отсутствуют
Государственный регистратор				ФГИС ЕГРН
полное наименование должности			подпись	инициалы, фамилия

М.П.

Раздел 4.2

Выписка из Единого государственного реестра недвижимости об объекте недвижимости

Сведения о частях земельного участка

Земельный участок			
(вид объекта недвижимости)			
Лист №	Раздела 4.2	Всего листов раздела 4.2 :	Всего разделов: _____
18.08.2022		№ 99/2022/488356450	
Кадастровый номер:		50:13:0030417:40	

Номер точки	Координаты, м		Описание закрепления на местности	Средняя квадратическая погрешность определения координат характерных точек границы части земельного участка, м
	X	Y		
1	2	3	4	5
36	505095.15	2227508.95	данные отсутствуют	данные отсутствуют
36	505095.15	2227508.95	данные отсутствуют	данные отсутствуют
37	505091.35	2227505.14	данные отсутствуют	данные отсутствуют
37	505091.35	2227505.14	данные отсутствуют	данные отсутствуют
38	505071.24	2227492.36	данные отсутствуют	данные отсутствуют
38	505071.24	2227492.36	данные отсутствуют	данные отсутствуют
38	505071.24	2227492.36	данные отсутствуют	данные отсутствуют
38	505071.24	2227492.36	данные отсутствуют	данные отсутствуют
39	505056.94	2227483.27	данные отсутствуют	данные отсутствуют
39	505056.94	2227483.27	данные отсутствуют	данные отсутствуют
39	505056.94	2227483.27	данные отсутствуют	данные отсутствуют
39	505056.94	2227483.27	данные отсутствуют	данные отсутствуют
40	505031.16	2227472.6	данные отсутствуют	данные отсутствуют
40	505031.16	2227472.6	данные отсутствуют	данные отсутствуют
40	505031.16	2227472.6	данные отсутствуют	данные отсутствуют
40	505031.16	2227472.6	данные отсутствуют	данные отсутствуют
41	505029.37	2227471.88	данные отсутствуют	данные отсутствуют
Государственный регистратор				ФГИС ЕГРН
полное наименование должности			подпись	инициалы, фамилия

М.П.

Раздел 4.2

Выписка из Единого государственного реестра недвижимости об объекте недвижимости

Сведения о частях земельного участка

Земельный участок			
(вид объекта недвижимости)			
Лист №	Раздела 4.2	Всего листов раздела 4.2 :	Всего разделов: _____
18.08.2022		№ 99/2022/488356450	
Кадастровый номер:		50:13:0030417:40	

Номер точки	Координаты, м		Описание закрепления на местности	Средняя квадратическая погрешность определения координат характерных точек границы части земельного участка, м
	X	Y		
1	2	3	4	5
41	505029.37	2227471.88	данные отсутствуют	данные отсутствуют
41	505029.37	2227471.88	данные отсутствуют	данные отсутствуют
41	505029.37	2227471.88	данные отсутствуют	данные отсутствуют
42	505032.47	2227465	данные отсутствуют	данные отсутствуют
42	505032.47	2227465	данные отсутствуют	данные отсутствуют
42	505032.47	2227465	данные отсутствуют	данные отсутствуют
42	505032.47	2227465	данные отсутствуют	данные отсутствуют
43	505036.41	2227456.23	данные отсутствуют	данные отсутствуют
43	505036.41	2227456.23	данные отсутствуют	данные отсутствуют
43	505036.41	2227456.23	данные отсутствуют	данные отсутствуют
43	505036.41	2227456.23	данные отсутствуют	данные отсутствуют
44	505016.26	2227444.02	данные отсутствуют	данные отсутствуют
44	505016.26	2227444.02	данные отсутствуют	данные отсутствуют
44	505016.26	2227444.02	данные отсутствуют	данные отсутствуют
44	505016.26	2227444.02	данные отсутствуют	данные отсутствуют
45	504986.87	2227433.9	данные отсутствуют	данные отсутствуют
45	504986.87	2227433.9	данные отсутствуют	данные отсутствуют
Государственный регистратор				ФГИС ЕГРН
полное наименование должности			подпись	инициалы, фамилия

М.П.

Раздел 4.2

Выписка из Единого государственного реестра недвижимости об объекте недвижимости

Сведения о частях земельного участка

Земельный участок			
(вид объекта недвижимости)			
Лист №	Раздела 4.2	Всего листов раздела 4.2 :	Всего разделов: _____
18.08.2022		№ 99/2022/488356450	
Кадастровый номер:		50:13:0030417:40	

Номер точки	Координаты, м		Описание закрепления на местности	Средняя квадратическая погрешность определения координат характерных точек границы части земельного участка, м
	X	Y		
1	2	3	4	5
45	504986.87	2227433.9	данные отсутствуют	данные отсутствуют
45	504986.87	2227433.9	данные отсутствуют	данные отсутствуют
46	504955.91	2227420.22	данные отсутствуют	данные отсутствуют
46	504955.91	2227420.22	данные отсутствуют	данные отсутствуют
46	504955.91	2227420.22	данные отсутствуют	данные отсутствуют
46	504955.91	2227420.22	данные отсутствуют	данные отсутствуют
47	504936.29	2227409.53	данные отсутствуют	данные отсутствуют
47	504936.29	2227409.53	данные отсутствуют	данные отсутствуют
47	504936.29	2227409.53	данные отсутствуют	данные отсутствуют
47	504936.29	2227409.53	данные отсутствуют	данные отсутствуют
48	504927.47	2227400.86	данные отсутствуют	данные отсутствуют
48	504927.47	2227400.86	данные отсутствуют	данные отсутствуют
48	504927.47	2227400.86	данные отсутствуют	данные отсутствуют
48	504927.47	2227400.86	данные отсутствуют	данные отсутствуют
49	504919.28	2227399.53	данные отсутствуют	данные отсутствуют
49	504919.28	2227399.53	данные отсутствуют	данные отсутствуют
49	504919.28	2227399.53	данные отсутствуют	данные отсутствуют

Государственный регистратор		ФГИС ЕГРН
полное наименование должности	подпись	инициалы, фамилия

М.П.

Раздел 4.2

Выписка из Единого государственного реестра недвижимости об объекте недвижимости

Сведения о частях земельного участка

Земельный участок			
(вид объекта недвижимости)			
Лист №	Раздела 4.2	Всего листов раздела 4.2 :	Всего разделов: _____
Всего листов выписки: _____			
18.08.2022 № 99/2022/488356450			
Кадастровый номер:		50:13:0030417:40	

Номер точки	Координаты, м		Описание закрепления на местности	Средняя квадратическая погрешность определения координат характерных точек границы части земельного участка, м
	X	Y		
1	2	3	4	5
49	504919.28	2227399.53	данные отсутствуют	данные отсутствуют
50	504915.12	2227398.87	данные отсутствуют	данные отсутствуют
50	504915.12	2227398.87	данные отсутствуют	данные отсутствуют
50	504915.12	2227398.87	данные отсутствуют	данные отсутствуют
51	504900.76	2227401.5	данные отсутствуют	данные отсутствуют
51	504900.76	2227401.5	данные отсутствуют	данные отсутствуют
51	504900.76	2227401.5	данные отсутствуют	данные отсутствуют
52	504886.93	2227406.72	данные отсутствуют	данные отсутствуют
52	504886.93	2227406.72	данные отсутствуют	данные отсутствуют
52	504886.93	2227406.72	данные отсутствуют	данные отсутствуют
53	504830.63	2227424.81	данные отсутствуют	данные отсутствуют
53	504830.63	2227424.81	данные отсутствуют	данные отсутствуют
53	504830.63	2227424.81	данные отсутствуют	данные отсутствуют
54	504819.52	2227413.04	данные отсутствуют	данные отсутствуют
55	504816.48	2227409.08	данные отсутствуют	данные отсутствуют
56	504828.46	2227402.22	данные отсутствуют	данные отсутствуют
57	504846.39	2227398.21	данные отсутствуют	данные отсутствуют
Государственный регистратор				ФГИС ЕГРН
полное наименование должности			подпись	инициалы, фамилия

М.П.

Раздел 4.2

Выписка из Единого государственного реестра недвижимости об объекте недвижимости

Сведения о частях земельного участка

Земельный участок			
(вид объекта недвижимости)			
Лист №	Раздела 4.2	Всего листов раздела 4.2 :	Всего разделов: _____
18.08.2022		№ 99/2022/488356450	
Кадастровый номер:		50:13:0030417:40	

Номер точки	Координаты, м		Описание закрепления на местности	Средняя квадратическая погрешность определения координат характерных точек границы части земельного участка, м
	X	Y		
1	2	3	4	5
58	504869.44	2227395.27	данные отсутствуют	данные отсутствуют
59	504885.34	2227388.68	данные отсутствуют	данные отсутствуют
60	504894.43	2227379.68	данные отсутствуют	данные отсутствуют
60	504894.43	2227379.68	данные отсутствуют	данные отсутствуют
61	504895.11	2227379.01	данные отсутствуют	данные отсутствуют
61	504895.11	2227379.01	данные отсутствуют	данные отсутствуют
62	504907.98	2227363.71	данные отсутствуют	данные отсутствуют
62	504907.98	2227363.71	данные отсутствуют	данные отсутствуют
63	504918.74	2227361.72	данные отсутствуют	данные отсутствуют
63	504918.74	2227361.72	данные отсутствуют	данные отсутствуют
64	504932.01	2227369.46	данные отсутствуют	данные отсутствуют
64	504932.01	2227369.46	данные отсутствуют	данные отсутствуют
65	504941.69	2227378.21	данные отсутствуют	данные отсутствуют
65	504941.69	2227378.21	данные отсутствуют	данные отсутствуют
66	504947.78	2227388.99	данные отсутствуют	данные отсутствуют
66	504947.78	2227388.99	данные отсутствуют	данные отсутствуют
67	504948.79	2227391.56	данные отсутствуют	данные отсутствуют

Государственный регистратор		ФГИС ЕГРН
полное наименование должности	подпись	инициалы, фамилия

М.П.

Выписка из Единого государственного реестра недвижимости об объекте недвижимости

Сведения о частях земельного участка

Земельный участок			
(вид объекта недвижимости)			
Лист №	Раздела 4.2	Всего листов раздела 4.2 :	Всего разделов: _____
Всего листов выписки: _____			
18.08.2022 № 99/2022/488356450			
Кадастровый номер:		50:13:0030417:40	

Номер точки	Координаты, м		Описание закрепления на местности	Средняя квадратическая погрешность определения координат характерных точек границы части земельного участка, м
	X	Y		
1	2	3	4	5
67	504948.79	2227391.56	данные отсутствуют	данные отсутствуют
68	504959	2227397.25	данные отсутствуют	данные отсутствуют
68	504959	2227397.25	данные отсутствуют	данные отсутствуют
69	504976.34	2227407.56	данные отсутствуют	данные отсутствуют
69	504976.34	2227407.56	данные отсутствуют	данные отсутствуют
70	505020.23	2227433.9	данные отсутствуют	данные отсутствуют
70	505020.23	2227433.9	данные отсутствуют	данные отсутствуют
71	505036.56	2227443.18	данные отсутствуют	данные отсутствуют
71	505036.56	2227443.18	данные отсутствуют	данные отсутствуют
72	505046.8	2227443.24	данные отсутствуют	данные отсутствуют
72	505046.8	2227443.24	данные отсутствуют	данные отсутствуют
73	505056.03	2227438.67	данные отсутствуют	данные отсутствуют
73	505056.03	2227438.67	данные отсутствуют	данные отсутствуют
74	505071.49	2227419.81	данные отсутствуют	данные отсутствуют
74	505071.49	2227419.81	данные отсутствуют	данные отсутствуют
75	505073.85	2227416.08	данные отсутствуют	данные отсутствуют
75	505073.85	2227416.08	данные отсутствуют	данные отсутствуют
Государственный регистратор				ФГИС ЕГРН
полное наименование должности			подпись	инициалы, фамилия

М.П.

Выписка из Единого государственного реестра недвижимости об объекте недвижимости

Сведения о частях земельного участка

Земельный участок			
(вид объекта недвижимости)			
Лист №	Раздела 4.2	Всего листов раздела 4.2 :	Всего разделов: _____
Всего листов выписки: _____			
18.08.2022 № 99/2022/488356450			
Кадастровый номер:		50:13:0030417:40	

Номер точки	Координаты, м		Описание закрепления на местности	Средняя квадратическая погрешность определения координат характерных точек границы части земельного участка, м
	X	Y		
1	2	3	4	5
76	505093.83	2227384.45	данные отсутствуют	данные отсутствуют
76	505093.83	2227384.45	данные отсутствуют	данные отсутствуют
77	505110.17	2227358.58	данные отсутствуют	данные отсутствуют
77	505110.17	2227358.58	данные отсутствуют	данные отсутствуют
78	505123.05	2227342.28	данные отсутствуют	данные отсутствуют
78	505123.05	2227342.28	данные отсутствуют	данные отсутствуют
79	505139.99	2227332.11	данные отсутствуют	данные отсутствуют
79	505139.99	2227332.11	данные отсутствуют	данные отсутствуют
79	505139.99	2227332.11	данные отсутствуют	данные отсутствуют
79	505139.99	2227332.11	данные отсутствуют	данные отсутствуют
80	505141.37	2227331.85	данные отсутствуют	данные отсутствуют
80	505141.37	2227331.85	данные отсутствуют	данные отсутствуют
80	505141.37	2227331.85	данные отсутствуют	данные отсутствуют
80	505141.37	2227331.85	данные отсутствуют	данные отсутствуют
80	505141.37	2227331.85	данные отсутствуют	данные отсутствуют
81	505166.63	2227327.14	данные отсутствуют	данные отсутствуют
81	505166.63	2227327.14	данные отсутствуют	данные отсутствуют

Государственный регистратор		ФГИС ЕГРН
полное наименование должности	подпись	инициалы, фамилия

М.П.

Выписка из Единого государственного реестра недвижимости об объекте недвижимости

Сведения о частях земельного участка

Земельный участок			
(вид объекта недвижимости)			
Лист №	Раздела 4.2	Всего листов раздела 4.2 :	Всего разделов: _____
Всего листов выписки: _____			
18.08.2022 № 99/2022/488356450			
Кадастровый номер:		50:13:0030417:40	

Номер точки	Координаты, м		Описание закрепления на местности	Средняя квадратическая погрешность определения координат характерных точек границы части земельного участка, м
	X	Y		
1	2	3	4	5
81	505166.63	2227327.14	данные отсутствуют	данные отсутствуют
82	505189.65	2227329.3	данные отсутствуют	данные отсутствуют
82	505189.65	2227329.3	данные отсутствуют	данные отсутствуют
82	505189.65	2227329.3	данные отсутствуют	данные отсутствуют
83	505200.82	2227336.26	данные отсутствуют	данные отсутствуют
83	505200.82	2227336.26	данные отсутствуют	данные отсутствуют
83	505200.82	2227336.26	данные отсутствуют	данные отсутствуют
84	505213.63	2227344.26	данные отсутствуют	данные отсутствуют
84	505213.63	2227344.26	данные отсутствуют	данные отсутствуют
85	505232.53	2227351.53	данные отсутствуют	данные отсутствуют
85	505232.53	2227351.53	данные отсутствуют	данные отсутствуют
86	505237.86	2227350.65	данные отсутствуют	данные отсутствуют
86	505237.86	2227350.65	данные отсутствуют	данные отсутствуют
87	505242.8	2227345.95	данные отсутствуют	данные отсутствуют
87	505242.8	2227345.95	данные отсутствуют	данные отсутствуют
88	505249.69	2227348.05	данные отсутствуют	данные отсутствуют
88	505249.69	2227348.05	данные отсутствуют	данные отсутствуют
Государственный регистратор				ФГИС ЕГРН
полное наименование должности			подпись	инициалы, фамилия

М.П.

Раздел 4.2

Выписка из Единого государственного реестра недвижимости об объекте недвижимости

Сведения о частях земельного участка

Земельный участок			
(вид объекта недвижимости)			
Лист №	Раздела 4.2	Всего листов раздела 4.2 :	Всего разделов: _____
18.08.2022		№ 99/2022/488356450	
Кадастровый номер:		50:13:0030417:40	

Номер точки	Координаты, м		Описание закрепления на местности	Средняя квадратическая погрешность определения координат характерных точек границы части земельного участка, м
	X	Y		
1	2	3	4	5
89	505255.05	2227351.11	данные отсутствуют	данные отсутствуют
89	505255.05	2227351.11	данные отсутствуют	данные отсутствуют
90	505264.76	2227354.74	данные отсутствуют	данные отсутствуют
90	505264.76	2227354.74	данные отсутствуют	данные отсутствуют
91	505271.13	2227357.08	данные отсутствуют	данные отсутствуют
91	505271.13	2227357.08	данные отсутствуют	данные отсутствуют
92	505272.41	2227358.2	данные отсутствуют	данные отсутствуют
92	505272.41	2227358.2	данные отсутствуют	данные отсутствуют
93	505278.53	2227363.52	данные отсутствуют	данные отсутствуют
94	505286.02	2227374.05	данные отсутствуют	данные отсутствуют
95	505290.21	2227383.53	данные отсутствуют	данные отсутствуют
96	505290.7	2227400.87	данные отсутствуют	данные отсутствуют
96	505290.7	2227400.87	данные отсутствуют	данные отсутствуют
96	505290.7	2227400.87	данные отсутствуют	данные отсутствуют
97	505290.06	2227413.22	данные отсутствуют	данные отсутствуют
97	505290.06	2227413.22	данные отсутствуют	данные отсутствуют
97	505290.06	2227413.22	данные отсутствуют	данные отсутствуют

Государственный регистратор		ФГИС ЕГРН	
полное наименование должности		подпись	
		инициалы, фамилия	

М.П.

Выписка из Единого государственного реестра недвижимости об объекте недвижимости

Сведения о частях земельного участка

Земельный участок			
(вид объекта недвижимости)			
Лист №	Раздела 4.2	Всего листов раздела 4.2 :	Всего разделов: _____
Всего листов выписки: _____			
18.08.2022 № 99/2022/488356450			
Кадастровый номер:		50:13:0030417:40	

Номер точки	Координаты, м		Описание закрепления на местности	Средняя квадратическая погрешность определения координат характерных точек границы части земельного участка, м
	X	Y		
1	2	3	4	5
98	505286.26	2227421.13	данные отсутствуют	данные отсутствуют
98	505286.26	2227421.13	данные отсутствуют	данные отсутствуют
98	505286.26	2227421.13	данные отсутствуют	данные отсутствуют
99	505263.8	2227451.71	данные отсутствуют	данные отсутствуют
99	505263.8	2227451.71	данные отсутствуют	данные отсутствуют
99	505263.8	2227451.71	данные отсутствуют	данные отсутствуют
100	505255.07	2227481.33	данные отсутствуют	данные отсутствуют
100	505255.07	2227481.33	данные отсутствуют	данные отсутствуют
100	505255.07	2227481.33	данные отсутствуют	данные отсутствуют
101	505249.66	2227496.9	данные отсутствуют	данные отсутствуют
102	505247.46	2227505.65	данные отсутствуют	данные отсутствуют
103	505242.39	2227517.33	данные отсутствуют	данные отсутствуют
103	505242.39	2227517.33	данные отсутствуют	данные отсутствуют
103	505242.39	2227517.33	данные отсутствуют	данные отсутствуют
104	505246.92	2227533.22	данные отсутствуют	данные отсутствуют
104	505246.92	2227533.22	данные отсутствуют	данные отсутствуют
104	505246.92	2227533.22	данные отсутствуют	данные отсутствуют
Государственный регистратор				ФГИС ЕГРН
полное наименование должности			подпись	инициалы, фамилия

М.П.

Раздел 4.2

Выписка из Единого государственного реестра недвижимости об объекте недвижимости

Сведения о частях земельного участка

Земельный участок			
(вид объекта недвижимости)			
Лист №	Раздела 4.2	Всего листов раздела 4.2 :	Всего разделов: _____
Всего листов выписки: _____			
18.08.2022 № 99/2022/488356450			
Кадастровый номер:		50:13:0030417:40	

Номер точки	Координаты, м		Описание закрепления на местности	Средняя квадратическая погрешность определения координат характерных точек границы части земельного участка, м
	X	Y		
1	2	3	4	5
105	505254.53	2227539.73	данные отсутствуют	данные отсутствуют
106	505258.13	2227545.57	данные отсутствуют	данные отсутствуют
107	505267.29	2227547.28	данные отсутствуют	данные отсутствуют
108	505276.53	2227549.23	данные отсутствуют	данные отсутствуют
109	505304.18	2227546.81	данные отсутствуют	данные отсутствуют
110	505329.84	2227531.58	данные отсутствуют	данные отсутствуют
111	505377.57	2227506.75	данные отсутствуют	данные отсутствуют
112	505390.9	2227501.18	данные отсутствуют	данные отсутствуют
113	505432.84	2227509.07	данные отсутствуют	данные отсутствуют
114	505458.9	2227517.4	данные отсутствуют	данные отсутствуют
115	505482.36	2227532.36	данные отсутствуют	данные отсутствуют
116	505502.29	2227539.1	данные отсутствуют	данные отсутствуют
117	505542.16	2227549.54	данные отсутствуют	данные отсутствуют
118	505565.17	2227555.29	данные отсутствуют	данные отсутствуют
119	505581.04	2227552.8	данные отсутствуют	данные отсутствуют
120	505605.15	2227542.17	данные отсутствуют	данные отсутствуют
121	505628.19	2227541.26	данные отсутствуют	данные отсутствуют
Государственный регистратор				ФГИС ЕГРН
полное наименование должности			подпись	инициалы, фамилия

М.П.

Раздел 4.2

Выписка из Единого государственного реестра недвижимости об объекте недвижимости

Сведения о частях земельного участка

Земельный участок			
(вид объекта недвижимости)			
Лист №	Раздела 4.2	Всего листов раздела 4.2 :	Всего разделов: _____
18.08.2022		№ 99/2022/488356450	
Кадастровый номер:		50:13:0030417:40	

Номер точки	Координаты, м		Описание закрепления на местности	Средняя квадратическая погрешность определения координат характерных точек границы части земельного участка, м
	X	Y		
1	2	3	4	5
122	505658.22	2227555.22	данные отсутствуют	данные отсутствуют
122	505658.22	2227555.22	данные отсутствуют	данные отсутствуют
123	505659.34	2227555.75	данные отсутствуют	данные отсутствуют
123	505659.34	2227555.75	данные отсутствуют	данные отсутствуют
124	505677.53	2227567.18	данные отсутствуют	данные отсутствуют
124	505677.53	2227567.18	данные отсутствуют	данные отсутствуют
125	505685.33	2227576.86	данные отсутствуют	данные отсутствуют
125	505685.33	2227576.86	данные отсутствуют	данные отсутствуют
126	505693.43	2227595.83	данные отсутствуют	данные отсутствуют
126	505693.43	2227595.83	данные отсутствуют	данные отсутствуют
126	505693.43	2227595.83	данные отсутствуют	данные отсутствуют
126	505693.43	2227595.83	данные отсутствуют	данные отсутствуют
127	505700.52	2227604.46	данные отсутствуют	данные отсутствуют
127	505700.52	2227604.46	данные отсутствуют	данные отсутствуют
128	505704.59	2227615.87	данные отсутствуют	данные отсутствуют
128	505704.59	2227615.87	данные отсутствуют	данные отсутствуют
128	505704.59	2227615.87	данные отсутствуют	данные отсутствуют

Государственный регистратор		ФГИС ЕГРН
полное наименование должности	подпись	инициалы, фамилия

М.П.

Выписка из Единого государственного реестра недвижимости об объекте недвижимости

Сведения о частях земельного участка

Земельный участок			
(вид объекта недвижимости)			
Лист №	Раздела 4.2	Всего листов раздела 4.2 :	Всего разделов: _____
Всего листов выписки: _____			
18.08.2022 № 99/2022/488356450			
Кадастровый номер:		50:13:0030417:40	

Номер точки	Координаты, м		Описание закрепления на местности	Средняя квадратическая погрешность определения координат характерных точек границы части земельного участка, м
	X	Y		
1	2	3	4	5
128	505704.59	2227615.87	данные отсутствуют	данные отсутствуют
129	505710.64	2227622.79	данные отсутствуют	данные отсутствуют
129	505710.64	2227622.79	данные отсутствуют	данные отсутствуют
129	505710.64	2227622.79	данные отсутствуют	данные отсутствуют
129	505710.64	2227622.79	данные отсутствуют	данные отсутствуют
130	505718.96	2227632.31	данные отсутствуют	данные отсутствуют
131	505727.82	2227647.56	данные отсутствуют	данные отсутствуют
132	505735	2227659.18	данные отсутствуют	данные отсутствуют
133	505748.87	2227665.73	данные отсутствуют	данные отсутствуют
134	505763.69	2227668.87	данные отсутствуют	данные отсутствуют
135	505772.91	2227668.91	данные отсутствуют	данные отсутствуют
136	505789.83	2227661.33	данные отсутствуют	данные отсутствуют
137	505803.7	2227653.21	данные отсутствуют	данные отсутствуют
138	505816.07	2227636.38	данные отсутствуют	данные отсутствуют
139	505830.55	2227605.22	данные отсутствуют	данные отсутствуют
140	505847.57	2227578.18	данные отсутствуют	данные отсутствуют
141	505851.69	2227560.73	данные отсутствуют	данные отсутствуют
Государственный регистратор				ФГИС ЕГРН
полное наименование должности			подпись	инициалы, фамилия

М.П.

Выписка из Единого государственного реестра недвижимости об объекте недвижимости

Сведения о частях земельного участка

Земельный участок			
(вид объекта недвижимости)			
Лист №	Раздела 4.2	Всего листов раздела 4.2 :	Всего разделов: _____
Всего листов выписки: _____			
18.08.2022 № 99/2022/488356450			
Кадастровый номер:		50:13:0030417:40	

Номер точки	Координаты, м		Описание закрепления на местности	Средняя квадратическая погрешность определения координат характерных точек границы части земельного участка, м
	X	Y		
1	2	3	4	5
142	505853.85	2227551.6	данные отсутствуют	данные отсутствуют
143	505866.23	2227532.72	данные отсутствуют	данные отсутствуют
144	505874.07	2227525.57	данные отсутствуют	данные отсутствуют
145	505892.45	2227508.8	данные отсутствуют	данные отсутствуют
146	505905.24	2227508.87	данные отсутствуют	данные отсутствуют
147	505921.59	2227515.08	данные отсутствуют	данные отсутствуют
148	505943.62	2227511.11	данные отсутствуют	данные отсутствуют
149	505967.2	2227503.02	данные отсутствуют	данные отсутствуют
150	505977.48	2227494.38	данные отсутствуют	данные отсутствуют
151	505981.65	2227479.55	данные отсутствуют	данные отсутствуют
152	505984.8	2227463.71	данные отсутствуют	данные отсутствуют
153	505986.89	2227455.01	данные отсутствуют	данные отсутствуют
154	505998.68	2227452	данные отсутствуют	данные отсутствуют
154	505998.68	2227452	данные отсутствуют	данные отсутствуют
154	505998.68	2227452	данные отсутствуют	данные отсутствуют
155	506001.37	2227451.85	данные отсутствуют	данные отсутствуют
155	506001.37	2227451.85	данные отсутствуют	данные отсутствуют
Государственный регистратор				ФГИС ЕГРН
полное наименование должности			подпись	инициалы, фамилия

М.П.

Выписка из Единого государственного реестра недвижимости об объекте недвижимости

Сведения о частях земельного участка

Земельный участок			
(вид объекта недвижимости)			
Лист №	Раздела 4.2	Всего листов раздела 4.2 :	Всего разделов: _____
Всего листов выписки: _____			
18.08.2022 № 99/2022/488356450			
Кадастровый номер:		50:13:0030417:40	

Номер точки	Координаты, м		Описание закрепления на местности	Средняя квадратическая погрешность определения координат характерных точек границы части земельного участка, м
	X	Y		
1	2	3	4	5
155	506001.37	2227451.85	данные отсутствуют	данные отсутствуют
155	506001.37	2227451.85	данные отсутствуют	данные отсутствуют
156	506015.06	2227451.07	данные отсутствуют	данные отсутствуют
156	506015.06	2227451.07	данные отсутствуют	данные отсутствуют
156	506015.06	2227451.07	данные отсутствуют	данные отсутствуют
156	506015.06	2227451.07	данные отсутствуют	данные отсутствуют
156	506015.06	2227451.07	данные отсутствуют	данные отсутствуют
157	506027.32	2227456.24	данные отсутствуют	данные отсутствуют
157	506027.32	2227456.24	данные отсутствуют	данные отсутствуют
157	506027.32	2227456.24	данные отсутствуют	данные отсутствуют
157	506027.32	2227456.24	данные отсутствуют	данные отсутствуют
158	506027.58	2227456.58	данные отсутствуют	данные отсутствуют
158	506027.58	2227456.58	данные отсутствуют	данные отсутствуют
158	506027.58	2227456.58	данные отсутствуют	данные отсутствуют
158	506027.58	2227456.58	данные отсутствуют	данные отсутствуют
159	506043.08	2227476.28	данные отсутствуют	данные отсутствуют
160	506067.04	2227495.85	данные отсутствуют	данные отсутствуют
161	506078.69	2227520.98	данные отсутствуют	данные отсутствуют
Государственный регистратор				ФГИС ЕГРН
полное наименование должности			подпись	инициалы, фамилия

М.П.

Раздел 4.2

Выписка из Единого государственного реестра недвижимости об объекте недвижимости

Сведения о частях земельного участка

Земельный участок			
(вид объекта недвижимости)			
Лист №	Раздела 4.2	Всего листов раздела 4.2 :	Всего разделов: _____
Всего листов выписки: _____			
18.08.2022 № 99/2022/488356450			
Кадастровый номер:		50:13:0030417:40	

Номер точки	Координаты, м		Описание закрепления на местности	Средняя квадратическая погрешность определения координат характерных точек границы части земельного участка, м
	X	Y		
1	2	3	4	5
162	506083.68	2227545.07	данные отсутствуют	данные отсутствуют
163	506078.49	2227561.42	данные отсутствуют	данные отсутствуют
164	506075.25	2227568.2	данные отсутствуют	данные отсутствуют
165	506070.09	2227575.9	данные отсутствуют	данные отсутствуют
166	506067.41	2227580.46	данные отсутствуют	данные отсутствуют
166	506067.41	2227580.46	данные отсутствуют	данные отсутствуют
166	506067.41	2227580.46	данные отсутствуют	данные отсутствуют
167	506068.54	2227596.4	данные отсутствуют	данные отсутствуют
167	506068.54	2227596.4	данные отсутствуют	данные отсутствуют
167	506068.54	2227596.4	данные отсутствуют	данные отсутствуют
168	506072.76	2227612.68	данные отсутствуют	данные отсутствуют
168	506072.76	2227612.68	данные отсутствуют	данные отсутствуют
168	506072.76	2227612.68	данные отсутствуют	данные отсутствуют
169	506078.8	2227620.1	данные отсутствуют	данные отсутствуют
169	506078.8	2227620.1	данные отсутствуют	данные отсутствуют
169	506078.8	2227620.1	данные отсутствуют	данные отсутствуют
170	506083.25	2227632.58	данные отсутствуют	данные отсутствуют
Государственный регистратор				ФГИС ЕГРН
полное наименование должности			подпись	инициалы, фамилия

М.П.

Раздел 4.2

Выписка из Единого государственного реестра недвижимости об объекте недвижимости

Сведения о частях земельного участка

Земельный участок			
(вид объекта недвижимости)			
Лист №	Раздела 4.2	Всего листов раздела 4.2 :	Всего листов выписки: _____
18.08.2022 № 99/2022/488356450			
Кадастровый номер:		50:13:0030417:40	

Номер точки	Координаты, м		Описание закрепления на местности	Средняя квадратическая погрешность определения координат характерных точек границы части земельного участка, м
	X	Y		
1	2	3	4	5
170	506083.25	2227632.58	данные отсутствуют	данные отсутствуют
170	506083.25	2227632.58	данные отсутствуют	данные отсутствуют
171	506089.53	2227646.47	данные отсутствуют	данные отсутствуют
172	506092.82	2227663.34	данные отсутствуют	данные отсутствуют
172	506092.82	2227663.34	данные отсутствуют	данные отсутствуют
172	506092.82	2227663.34	данные отсутствуют	данные отсутствуют
173	506103.09	2227685.39	данные отсутствуют	данные отсутствуют
174	506109.51	2227703.85	данные отсутствуют	данные отсутствуют
174	506109.51	2227703.85	данные отсутствуют	данные отсутствуют
174	506109.51	2227703.85	данные отсутствуют	данные отсутствуют
175	506133.85	2227749.01	данные отсутствуют	данные отсутствуют
176	506144.54	2227759.81	данные отсутствуют	данные отсутствуют
177	506157.31	2227767.55	данные отсутствуют	данные отсутствуют
178	506173.69	2227766.62	данные отсутствуют	данные отсутствуют
179	506181.89	2227762.57	данные отсутствуют	данные отсутствуют
180	506188.12	2227747.24	данные отсутствуют	данные отсутствуют
181	506185.63	2227731.88	данные отсутствуют	данные отсутствуют
Государственный регистратор				ФГИС ЕГРН
полное наименование должности			подпись	инициалы, фамилия

М.П.

Раздел 4.2

Выписка из Единого государственного реестра недвижимости об объекте недвижимости

Сведения о частях земельного участка

Земельный участок			
(вид объекта недвижимости)			
Лист №	Раздела 4.2	Всего листов раздела 4.2 :	Всего разделов: _____
Всего листов выписки: _____			
18.08.2022 № 99/2022/488356450			
Кадастровый номер:		50:13:0030417:40	

Номер точки	Координаты, м		Описание закрепления на местности	Средняя квадратическая погрешность определения координат характерных точек границы части земельного участка, м
	X	Y		
1	2	3	4	5
182	506186.71	2227720.62	данные отсутствуют	данные отсутствуют
183	506199.11	2227696.11	данные отсутствуют	данные отсутствуют
184	506231.99	2227673.75	данные отсутствуют	данные отсутствуют
185	506277.58	2227664.76	данные отсутствуют	данные отсутствуют
185	506277.58	2227664.76	данные отсутствуют	данные отсутствуют
185	506277.58	2227664.76	данные отсутствуют	данные отсутствуют
186	506308.82	2227661.34	данные отсутствуют	данные отсутствуют
187	506330.61	2227666.55	данные отсутствуют	данные отсутствуют
188	506332.85	2227667.09	данные отсутствуют	данные отсутствуют
189	506350.18	2227680.99	данные отсутствуют	данные отсутствуют
190	506356.5	2227688.94	данные отсутствуют	данные отсутствуют
191	506364.92	2227699.49	данные отсутствуют	данные отсутствуют
192	506380.65	2227729.28	данные отсутствуют	данные отсутствуют
192	506380.65	2227729.28	данные отсутствуют	данные отсутствуют
192	506380.65	2227729.28	данные отсутствуют	данные отсутствуют
193	506392.04	2227804.05	данные отсутствуют	данные отсутствуют
194	506396.97	2227843.99	данные отсутствуют	данные отсутствуют
Государственный регистратор				ФГИС ЕГРН
полное наименование должности			подпись	инициалы, фамилия

М.П.

Раздел 4.2

Выписка из Единого государственного реестра недвижимости об объекте недвижимости

Сведения о частях земельного участка

Земельный участок			
(вид объекта недвижимости)			
Лист №	Раздела 4.2	Всего листов раздела 4.2 :	Всего разделов: _____
18.08.2022		№ 99/2022/488356450	
Кадастровый номер:		50:13:0030417:40	

Номер точки	Координаты, м		Описание закрепления на местности	Средняя квадратическая погрешность определения координат характерных точек границы части земельного участка, м
	X	Y		
1	2	3	4	5
194	506396.97	2227843.99	данные отсутствуют	данные отсутствуют
194	506396.97	2227843.99	данные отсутствуют	данные отсутствуют
195	506404.18	2227900.2	данные отсутствуют	данные отсутствуют
195	506404.18	2227900.2	данные отсутствуют	данные отсутствуют
195	506404.18	2227900.2	данные отсутствуют	данные отсутствуют
196	506375.55	2227898.03	данные отсутствуют	данные отсутствуют
196	506375.55	2227898.03	данные отсутствуют	данные отсутствуют
196	506375.55	2227898.03	данные отсутствуют	данные отсутствуют
196	506375.55	2227898.03	данные отсутствуют	данные отсутствуют
196	506375.55	2227898.03	данные отсутствуют	данные отсутствуют
197	506348.2	2227895.89	данные отсутствуют	данные отсутствуют
197	506348.2	2227895.89	данные отсутствуют	данные отсутствуют
197	506348.2	2227895.89	данные отсутствуют	данные отсутствуют
198	506330.56	2227894.63	данные отсутствуют	данные отсутствуют
199	506142.5	2227880.06	данные отсутствуют	данные отсутствуют
200	506125.42	2227878.75	данные отсутствуют	данные отсутствуют
Государственный регистратор				ФГИС ЕГРН
полное наименование должности			подпись	инициалы, фамилия

М.П.

Выписка из Единого государственного реестра недвижимости об объекте недвижимости

Сведения о частях земельного участка

Земельный участок			
(вид объекта недвижимости)			
Лист №	Раздела 4.2	Всего листов раздела 4.2 :	Всего разделов: _____
Всего листов выписки: _____			
18.08.2022 № 99/2022/488356450			
Кадастровый номер:		50:13:0030417:40	

Номер точки	Координаты, м		Описание закрепления на местности	Средняя квадратическая погрешность определения координат характерных точек границы части земельного участка, м
	X	Y		
1	2	3	4	5
201	506102.53	2227873.28	данные отсутствуют	данные отсутствуют
201	506102.53	2227873.28	данные отсутствуют	данные отсутствуют
201	506102.53	2227873.28	данные отсутствуют	данные отсутствуют
202	506095.95	2227834.63	данные отсутствуют	данные отсутствуют
203	506095.95	2227817.55	данные отсутствуют	данные отсутствуют
204	506121.6	2227819.45	данные отсутствуют	данные отсутствуют
205	506126.35	2227840.34	данные отсутствуют	данные отсутствуют
206	506153.89	2227834.63	данные отсутствуют	данные отсутствуют
206	506153.89	2227834.63	данные отсутствуют	данные отсутствуют
206	506153.89	2227834.63	данные отсутствуют	данные отсутствуют
207	506149.63	2227821.87	данные отсутствуют	данные отсутствуют
207	506149.63	2227821.87	данные отсутствуют	данные отсутствуют
207	506149.63	2227821.87	данные отсутствуют	данные отсутствуют
207	506149.63	2227821.87	данные отсутствуют	данные отсутствуют
208	506144.39	2227806.14	данные отсутствуют	данные отсутствуют
208	506144.39	2227806.14	данные отсутствуют	данные отсутствуют
Государственный регистратор				ФГИС ЕГРН
полное наименование должности			подпись	инициалы, фамилия

М.П.

Раздел 4.2

Выписка из Единого государственного реестра недвижимости об объекте недвижимости

Сведения о частях земельного участка

Земельный участок			
(вид объекта недвижимости)			
Лист №	Раздела 4.2	Всего листов раздела 4.2 :	Всего разделов: _____
Всего листов выписки: _____			
18.08.2022 № 99/2022/488356450			
Кадастровый номер:		50:13:0030417:40	

Номер точки	Координаты, м		Описание закрепления на местности	Средняя квадратическая погрешность определения координат характерных точек границы части земельного участка, м
	X	Y		
1	2	3	4	5
208	506144.39	2227806.14	данные отсутствуют	данные отсутствуют
209	506146.07	2227801.33	данные отсутствуют	данные отсутствуют
209	506146.07	2227801.33	данные отсутствуют	данные отсутствуют
209	506146.07	2227801.33	данные отсутствуют	данные отсутствуют
210	506151.99	2227784.3	данные отсутствуют	данные отсутствуют
210	506151.99	2227784.3	данные отсутствуют	данные отсутствуют
210	506151.99	2227784.3	данные отсутствуют	данные отсутствуют
210	506151.99	2227784.3	данные отсутствуют	данные отсутствуют
210	506151.99	2227784.3	данные отсутствуют	данные отсутствуют
211	506125.4	2227771.95	данные отсутствуют	данные отсутствуют
211	506125.4	2227771.95	данные отсутствуют	данные отсутствуют
211	506125.4	2227771.95	данные отсутствуют	данные отсутствуют
212	506109.25	2227745.35	данные отсутствуют	данные отсутствуют
212	506109.25	2227745.35	данные отсутствуют	данные отсутствуют
212	506109.25	2227745.35	данные отсутствуют	данные отсутствуют
213	506088.36	2227722.56	данные отсутствуют	данные отсутствуют
213	506088.36	2227722.56	данные отсутствуют	данные отсутствуют
Государственный регистратор				ФГИС ЕГРН
полное наименование должности			подпись	инициалы, фамилия

М.П.

Выписка из Единого государственного реестра недвижимости об объекте недвижимости

Сведения о частях земельного участка

Земельный участок			
(вид объекта недвижимости)			
Лист №	Раздела 4.2	Всего листов раздела 4.2 :	Всего разделов: _____
18.08.2022		№ 99/2022/488356450	
Кадастровый номер:		50:13:0030417:40	

Номер точки	Координаты, м		Описание закрепления на местности	Средняя квадратическая погрешность определения координат характерных точек границы части земельного участка, м
	X	Y		
1	2	3	4	5
213	506088.36	2227722.56	данные отсутствуют	данные отсутствуют
214	506080.76	2227668.44	данные отсутствуют	данные отсутствуют
214	506080.76	2227668.44	данные отсутствуют	данные отсутствуют
214	506080.76	2227668.44	данные отсутствуют	данные отсутствуют
215	506068.41	2227638.99	данные отсутствуют	данные отсутствуют
215	506068.41	2227638.99	данные отсутствуют	данные отсутствуют
215	506068.41	2227638.99	данные отсутствуют	данные отсутствуют
216	506058.91	2227586.75	данные отсутствуют	данные отсутствуют
216	506058.91	2227586.75	данные отсутствуют	данные отсутствуют
216	506058.91	2227586.75	данные отсутствуют	данные отсутствуют
217	506064.61	2227556.37	данные отсутствуют	данные отсутствуют
217	506064.61	2227556.37	данные отсутствуют	данные отсутствуют
217	506064.61	2227556.37	данные отсутствуют	данные отсутствуют
218	506042.77	2227501.27	данные отсутствуют	данные отсутствуют
218	506042.77	2227501.27	данные отсутствуют	данные отсутствуют
218	506042.77	2227501.27	данные отсутствуют	данные отсутствуют
219	505222.46	2227378.72	данные отсутствуют	данные отсутствуют
Государственный регистратор				ФГИС ЕГРН
полное наименование должности			подпись	инициалы, фамилия

М.П.

Раздел 4.2

Выписка из Единого государственного реестра недвижимости об объекте недвижимости

Сведения о частях земельного участка

Земельный участок			
(вид объекта недвижимости)			
Лист №	Раздела 4.2	Всего листов раздела 4.2 :	Всего разделов: _____
Всего листов выписки: _____			
18.08.2022 № 99/2022/488356450			
Кадастровый номер:		50:13:0030417:40	

Номер точки	Координаты, м		Описание закрепления на местности	Средняя квадратическая погрешность определения координат характерных точек границы части земельного участка, м
	X	Y		
1	2	3	4	5
219	505222.46	2227378.72	данные отсутствуют	данные отсутствуют
219	505222.46	2227378.72	данные отсутствуют	данные отсутствуют
219	505222.46	2227378.72	данные отсутствуют	данные отсутствуют
220	505187.96	2227356.94	данные отсутствуют	данные отсутствуют
220	505187.96	2227356.94	данные отсутствуют	данные отсутствуют
220	505187.96	2227356.94	данные отсутствуют	данные отсутствуют
220	505187.96	2227356.94	данные отсутствуют	данные отсутствуют
221	505167.99	2227349.23	данные отсутствуют	данные отсутствуют
221	505167.99	2227349.23	данные отсутствуют	данные отсутствуют
221	505167.99	2227349.23	данные отсутствуют	данные отсутствуют
221	505167.99	2227349.23	данные отсутствуют	данные отсутствуют
222	505128.54	2227361.77	данные отсутствуют	данные отсутствуют
222	505128.54	2227361.77	данные отсутствуют	данные отсутствуют
222	505128.54	2227361.77	данные отсутствуют	данные отсутствуют
222	505128.54	2227361.77	данные отсутствуют	данные отсутствуют
223	505140.32	2227385.84	данные отсутствуют	данные отсутствуют
223	505140.32	2227385.84	данные отсутствуют	данные отсутствуют
Государственный регистратор				ФГИС ЕГРН
полное наименование должности			подпись	инициалы, фамилия

М.П.

Выписка из Единого государственного реестра недвижимости об объекте недвижимости

Сведения о частях земельного участка

Земельный участок			
(вид объекта недвижимости)			
Лист №	Раздела 4.2	Всего листов раздела 4.2 :	Всего разделов: _____
Всего листов выписки: _____			
18.08.2022 № 99/2022/488356450			
Кадастровый номер:		50:13:0030417:40	

Номер точки	Координаты, м		Описание закрепления на местности	Средняя квадратическая погрешность определения координат характерных точек границы части земельного участка, м
	X	Y		
1	2	3	4	5
223	505140.32	2227385.84	данные отсутствуют	данные отсутствуют
223	505140.32	2227385.84	данные отсутствуют	данные отсутствуют
224	505130.01	2227394.95	данные отсутствуют	данные отсутствуют
224	505130.01	2227394.95	данные отсутствуют	данные отсутствуют
224	505130.01	2227394.95	данные отсутствуют	данные отсутствуют
224	505130.01	2227394.95	данные отсутствуют	данные отсутствуют
225	505120.91	2227405.25	данные отсутствуют	данные отсутствуют
225	505120.91	2227405.25	данные отсутствуют	данные отсутствуют
226	505095.8	2227433.68	данные отсутствуют	данные отсутствуют
226	505095.8	2227433.68	данные отсутствуют	данные отсутствуют
226	505095.8	2227433.68	данные отсутствуют	данные отсутствуют
226	505095.8	2227433.68	данные отсутствуют	данные отсутствуют
227	505082.21	2227449.08	данные отсутствуют	данные отсутствуют
227	505082.21	2227449.08	данные отсутствуют	данные отсутствуют
228	505079.67	2227451.94	данные отсутствуют	данные отсутствуют
228	505079.67	2227451.94	данные отсутствуют	данные отсутствуют
228	505079.67	2227451.94	данные отсутствуют	данные отсутствуют

Государственный регистратор		ФГИС ЕГРН
полное наименование должности	подпись	инициалы, фамилия

М.П.

Выписка из Единого государственного реестра недвижимости об объекте недвижимости

Сведения о частях земельного участка

Земельный участок			
(вид объекта недвижимости)			
Лист №	Раздела 4.2	Всего листов раздела 4.2 :	Всего разделов: _____
Всего листов выписки: _____			
18.08.2022 № 99/2022/488356450			
Кадастровый номер:		50:13:0030417:40	

Номер точки	Координаты, м		Описание закрепления на местности	Средняя квадратическая погрешность определения координат характерных точек границы части земельного участка, м
	X	Y		
1	2	3	4	5
228	505079.67	2227451.94	данные отсутствуют	данные отсутствуют
229	505081.3	2227453.12	данные отсутствуют	данные отсутствуют
229	505081.3	2227453.12	данные отсутствуют	данные отсутствуют
229	505081.3	2227453.12	данные отсутствуют	данные отсутствуют
229	505081.3	2227453.12	данные отсутствуют	данные отсутствуют
230	505102.63	2227468.35	данные отсутствуют	данные отсутствуют
230	505102.63	2227468.35	данные отсутствуют	данные отсутствуют
231	505189	2227530.04	данные отсутствуют	данные отсутствуют
231	505189	2227530.04	данные отсутствуют	данные отсутствуют
231	505189	2227530.04	данные отсутствуют	данные отсутствуют
232	505225.94	2227556.43	данные отсутствуют	данные отсутствуют
232	505225.94	2227556.43	данные отсутствуют	данные отсутствуют
232	505225.94	2227556.43	данные отсутствуют	данные отсутствуют
232	505225.94	2227556.43	данные отсутствуют	данные отсутствуют
233	505234.89	2227541.53	данные отсутствуют	данные отсутствуют
233	505234.89	2227541.53	данные отсутствуют	данные отсутствуют
234	505237.35	2227537.43	данные отсутствуют	данные отсутствуют
Государственный регистратор				ФГИС ЕГРН
полное наименование должности			подпись	инициалы, фамилия

М.П.

Выписка из Единого государственного реестра недвижимости об объекте недвижимости

Сведения о частях земельного участка

Земельный участок			
(вид объекта недвижимости)			
Лист №	Раздела 4.2	Всего листов раздела 4.2 :	Всего разделов: _____
Всего листов выписки: _____			
18.08.2022 № 99/2022/488356450			
Кадастровый номер:		50:13:0030417:40	

Номер точки	Координаты, м		Описание закрепления на местности	Средняя квадратическая погрешность определения координат характерных точек границы части земельного участка, м
	X	Y		
1	2	3	4	5
234	505237.35	2227537.43	данные отсутствуют	данные отсутствуют
234	505237.35	2227537.43	данные отсутствуют	данные отсутствуют
235	505227.85	2227513.68	данные отсутствуют	данные отсутствуют
235	505227.85	2227513.68	данные отсутствуют	данные отсутствуют
235	505227.85	2227513.68	данные отсутствуют	данные отсутствуют
236	505248.75	2227452.89	данные отсутствуют	данные отсутствуют
236	505248.75	2227452.89	данные отсутствуют	данные отсутствуют
236	505248.75	2227452.89	данные отсутствуют	данные отсутствуют
237	505279.15	2227416.79	данные отсутствуют	данные отсутствуют
237	505279.15	2227416.79	данные отсутствуют	данные отсутствуют
238	505280.1	2227400.65	данные отсутствуют	данные отсутствуют
238	505280.1	2227400.65	данные отсутствуют	данные отсутствуют
238	505280.1	2227400.65	данные отсутствуют	данные отсутствуют
239	505268.7	2227390.2	данные отсутствуют	данные отсутствуют
239	505268.7	2227390.2	данные отсутствуют	данные отсутствуют
239	505268.7	2227390.2	данные отсутствуют	данные отсутствуют
240	505251.95	2227384.63	данные отсутствуют	данные отсутствуют

Государственный регистратор		ФГИС ЕГРН
полное наименование должности	подпись	инициалы, фамилия

М.П.

Раздел 4.2

Выписка из Единого государственного реестра недвижимости об объекте недвижимости

Сведения о частях земельного участка

Земельный участок			
(вид объекта недвижимости)			
Лист №	Раздела 4.2	Всего листов раздела 4.2 :	Всего разделов: _____
Всего листов выписки: _____			
18.08.2022 № 99/2022/488356450			
Кадастровый номер:		50:13:0030417:40	

Номер точки	Координаты, м		Описание закрепления на местности	Средняя квадратическая погрешность определения координат характерных точек границы части земельного участка, м
	X	Y		
1	2	3	4	5
240	505251.95	2227384.63	данные отсутствуют	данные отсутствуют
240	505251.95	2227384.63	данные отсутствуют	данные отсутствуют
240	505251.95	2227384.63	данные отсутствуют	данные отсутствуют
241	505246.15	2227382.7	данные отсутствуют	данные отсутствуют
241	505246.15	2227382.7	данные отсутствуют	данные отсутствуют
241	505246.15	2227382.7	данные отсутствуют	данные отсутствуют
241	505246.15	2227382.7	данные отсутствуют	данные отсутствуют
242	505230.09	2227369.18	данные отсутствуют	данные отсутствуют
242	505230.09	2227369.18	данные отсутствуют	данные отсутствуют
242	505230.09	2227369.18	данные отсутствуют	данные отсутствуют
242	505230.09	2227369.18	данные отсутствуют	данные отсутствуют
243	505638.71	2227607.74	данные отсутствуют	данные отсутствуют
244	505633.01	2227604.17	данные отсутствуют	данные отсутствуют
245	505617.37	2227596.89	данные отсутствуют	данные отсутствуют
246	505599	2227604.79	данные отсутствуют	данные отсутствуют
247	505590.19	2227607.04	данные отсутствуют	данные отсутствуют
248	505569.14	2227610.13	данные отсутствуют	данные отсутствуют
Государственный регистратор				ФГИС ЕГРН
полное наименование должности			подпись	инициалы, фамилия

М.П.

Раздел 4.2

Выписка из Единого государственного реестра недвижимости об объекте недвижимости

Сведения о частях земельного участка

Земельный участок			
(вид объекта недвижимости)			
Лист №	Раздела 4.2	Всего листов раздела 4.2 :	Всего разделов: _____
Всего листов выписки: _____			
18.08.2022 № 99/2022/488356450			
Кадастровый номер:		50:13:0030417:40	

Номер точки	Координаты, м		Описание закрепления на местности	Средняя квадратическая погрешность определения координат характерных точек границы части земельного участка, м
	X	Y		
1	2	3	4	5
249	505560.05	2227610.04	данные отсутствуют	данные отсутствуют
250	505551.85	2227608.64	данные отсутствуют	данные отсутствуют
251	505485.87	2227591.59	данные отсутствуют	данные отсутствуют
252	505460.59	2227582.85	данные отсутствуют	данные отсутствуют
253	505452.8	2227578.72	данные отсутствуют	данные отсутствуют
254	505435.36	2227567.62	данные отсутствуют	данные отсутствуют
255	505419.34	2227562.5	данные отсутствуют	данные отсутствуют
256	505397.49	2227558.38	данные отсутствуют	данные отсутствуют
257	505356.6	2227579.68	данные отсутствуют	данные отсутствуют
258	505328.25	2227596.27	данные отсутствуют	данные отсутствуют
259	505319.78	2227599.57	данные отсутствуют	данные отсутствуют
260	505310.88	2227601.4	данные отсутствуют	данные отсутствуют
261	505276.78	2227604.23	данные отсутствуют	данные отсутствуют
262	505267.73	2227603.54	данные отсутствуют	данные отсутствуют
263	505243.61	2227598.61	данные отсутствуют	данные отсутствуют
264	505235.07	2227595.5	данные отсутствуют	данные отсутствуют
265	505227.17	2227591.03	данные отсутствуют	данные отсутствуют
Государственный регистратор				ФГИС ЕГРН
полное наименование должности			подпись	инициалы, фамилия

М.П.

Раздел 4.2

Выписка из Единого государственного реестра недвижимости об объекте недвижимости

Сведения о частях земельного участка

Земельный участок			
(вид объекта недвижимости)			
Лист №	Раздела 4.2	Всего листов раздела 4.2 :	Всего разделов: _____
Всего листов выписки: _____			
18.08.2022 № 99/2022/488356450			
Кадастровый номер:		50:13:0030417:40	

Номер точки	Координаты, м		Описание закрепления на местности	Средняя квадратическая погрешность определения координат характерных точек границы части земельного участка, м
	X	Y		
1	2	3	4	5
266	505220.11	2227585.31	данные отсутствуют	данные отсутствуют
267	505214.08	2227578.52	данные отсутствуют	данные отсутствуют
268	505212.22	2227575.92	данные отсутствуют	данные отсутствуют
269	505207.86	2227571.94	данные отсутствуют	данные отсутствуют
270	505202.02	2227564.98	данные отсутствуют	данные отсутствуют
271	505197.4	2227557.15	данные отсутствуют	данные отсутствуют
272	505194.14	2227548.67	данные отсутствуют	данные отсутствуют
273	505234.89	2227541.54	данные отсутствуют	данные отсутствуют
273	505234.89	2227541.54	данные отсутствуют	данные отсутствуют
274	505279.15	2227416.8	данные отсутствуют	данные отсутствуют
275	505120.91	2227405.26	данные отсутствуют	данные отсутствуют
275	505120.91	2227405.26	данные отсутствуют	данные отсутствуют
276	505082.21	2227449.09	данные отсутствуют	данные отсутствуют
276	505082.21	2227449.09	данные отсутствуют	данные отсутствуют
277	505102.64	2227468.36	данные отсутствуют	данные отсутствуют
277	505102.64	2227468.36	данные отсутствуют	данные отсутствуют
278	505095.56	2227476.92	данные отсутствуют	данные отсутствуют
Государственный регистратор				ФГИС ЕГРН
полное наименование должности			подпись	инициалы, фамилия

М.П.

Выписка из Единого государственного реестра недвижимости об объекте недвижимости

Сведения о частях земельного участка

Земельный участок			
(вид объекта недвижимости)			
Лист №	Раздела 4.2	Всего листов раздела 4.2 :	Всего разделов: _____
Всего листов выписки: _____			
18.08.2022 № 99/2022/488356450			
Кадастровый номер:		50:13:0030417:40	

Номер точки	Координаты, м		Описание закрепления на местности	Средняя квадратическая погрешность определения координат характерных точек границы части земельного участка, м
	X	Y		
1	2	3	4	5
279	505088.72	2227482.9	данные отсутствуют	данные отсутствуют
280	505081	2227487.67	данные отсутствуют	данные отсутствуют
281	506337.55	2227811.55	данные отсутствуют	данные отсутствуют
282	506327.68	2227746.74	данные отсутствуют	данные отсутствуют
283	506318.7	2227729.75	данные отсутствуют	данные отсутствуют
284	506310.98	2227720.06	данные отсутствуют	данные отсутствуют
285	506308.05	2227717.71	данные отсутствуют	данные отсутствуют
286	506305.32	2227717.06	данные отсутствуют	данные отсутствуют
287	506285.91	2227719.19	данные отсутствуют	данные отсутствуют
288	506253.63	2227725.55	данные отсутствуют	данные отсутствуют
289	506241.66	2227733.85	данные отсутствуют	данные отсутствуют
290	506242.95	2227742.97	данные отсутствуют	данные отсутствуют
291	506242.9	2227752.05	данные отсутствуют	данные отсутствуют
292	506241.36	2227761	данные отсутствуют	данные отсутствуют
293	506239.08	2227767.92	данные отсутствуют	данные отсутствуют
294	506230.98	2227787.38	данные отсутствуют	данные отсутствуют
295	506226.22	2227795.12	данные отсутствуют	данные отсутствуют
Государственный регистратор				ФГИС ЕГРН
полное наименование должности			подпись	инициалы, фамилия

М.П.

Раздел 4.2

Выписка из Единого государственного реестра недвижимости об объекте недвижимости

Сведения о частях земельного участка

Земельный участок			
(вид объекта недвижимости)			
Лист №	Раздела 4.2	Всего листов раздела 4.2 :	Всего разделов: _____
Всего листов выписки: _____			
18.08.2022 № 99/2022/488356450			
Кадастровый номер:		50:13:0030417:40	

Номер точки	Координаты, м		Описание закрепления на местности	Средняя квадратическая погрешность определения координат характерных точек границы части земельного участка, м
	X	Y		
1	2	3	4	5
296	506220.26	2227801.98	данные отсутствуют	данные отсутствуют
297	506213.25	2227807.76	данные отсутствуют	данные отсутствуют
298	506206.25	2227811.88	данные отсутствуют	данные отсутствуют
299	506193.89	2227817.77	данные отсутствуют	данные отсутствуют
300	506185.19	2227820.4	данные отсутствуют	данные отсутствуют
301	506176.84	2227821.52	данные отсутствуют	данные отсутствуют
302	506155.91	2227822.54	данные отсутствуют	данные отсутствуют
303	505269.38	2227362.6	данные отсутствуют	данные отсутствуют
304	505117.52	2227403.51	данные отсутствуют	данные отсутствуют
305	505110.48	2227399.07	данные отсутствуют	данные отсутствуют
306	505104.04	2227393.85	данные отсутствуют	данные отсутствуют
307	505097.7	2227388.56	данные отсутствуют	данные отсутствуют
308	505199.31	2227338.43	данные отсутствуют	данные отсутствуют
309	505195.65	2227341.86	данные отсутствуют	данные отсутствуют
310	505191.57	2227344.62	данные отсутствуют	данные отсутствуют
311	505187.09	2227346.74	данные отсутствуют	данные отсутствуют
312	505182.25	2227348.08	данные отсутствуют	данные отсутствуют
Государственный регистратор				ФГИС ЕГРН
полное наименование должности			подпись	инициалы, фамилия

М.П.

Раздел 4.2

Выписка из Единого государственного реестра недвижимости об объекте недвижимости

Сведения о частях земельного участка

Земельный участок			
(вид объекта недвижимости)			
Лист №	Раздела 4.2	Всего листов раздела 4.2 :	Всего разделов: _____
Всего листов выписки: _____			
18.08.2022 № 99/2022/488356450			
Кадастровый номер:		50:13:0030417:40	

Номер точки	Координаты, м		Описание закрепления на местности	Средняя квадратическая погрешность определения координат характерных точек границы части земельного участка, м
	X	Y		
1	2	3	4	5
313	505177.3	2227348.58	данные отсутствуют	данные отсутствуют
314	505170.89	2227347.98	данные отсутствуют	данные отсутствуют
315	505159.07	2227345.66	данные отсутствуют	данные отсутствуют
316	505154.35	2227343.9	данные отсутствуют	данные отсутствуют
317	505150.04	2227341.54	данные отсутствуют	данные отсутствуют
318	505146.3	2227338.25	данные отсутствуют	данные отсутствуют
319	505143.07	2227334.58	данные отсутствуют	данные отсутствуют
320	506030.43	2227460.2	данные отсутствуют	данные отсутствуют
320	506030.43	2227460.2	данные отсутствуют	данные отсутствуют
321	505992.79	2227453.5	данные отсутствуют	данные отсутствуют
321	505992.79	2227453.5	данные отсутствуют	данные отсутствуют
322	505529.97	2227586.83	данные отсутствуют	данные отсутствуют
322	505529.97	2227586.83	данные отсутствуют	данные отсутствуют
323	505582.21	2227588.13	данные отсутствуют	данные отсутствуют
323	505582.21	2227588.13	данные отсутствуют	данные отсутствуют
324	505641.47	2227589.61	данные отсутствуют	данные отсутствуют
324	505641.47	2227589.61	данные отсутствуют	данные отсутствуют
Государственный регистратор				ФГИС ЕГРН
полное наименование должности			подпись	инициалы, фамилия

М.П.

Раздел 4.2

Выписка из Единого государственного реестра недвижимости об объекте недвижимости

Сведения о частях земельного участка

Земельный участок			
(вид объекта недвижимости)			
Лист №	Раздела 4.2	Всего листов раздела 4.2 :	Всего разделов: _____
Всего листов выписки: _____			
18.08.2022 № 99/2022/488356450			
Кадастровый номер:		50:13:0030417:40	

Номер точки	Координаты, м		Описание закрепления на местности	Средняя квадратическая погрешность определения координат характерных точек границы части земельного участка, м
	X	Y		
1	2	3	4	5
325	505700.73	2227630.5	данные отсутствуют	данные отсутствуют
325	505700.73	2227630.5	данные отсутствуют	данные отсутствуют
326	505751.96	2227676.06	данные отсутствуют	данные отсутствуют
326	505751.96	2227676.06	данные отсутствуют	данные отсутствуют
327	505776.15	2227687.54	данные отсутствуют	данные отсутствуют
327	505776.15	2227687.54	данные отсутствуют	данные отсутствуют
328	505657.25	2227626	данные отсутствуют	данные отсутствуют
328	505657.25	2227626	данные отсутствуют	данные отсутствуют
329	505634.7	2227610.45	данные отсутствуют	данные отсутствуют
329	505634.7	2227610.45	данные отсутствуют	данные отсутствуют
330	505581.69	2227609.12	данные отсутствуют	данные отсутствуют
330	505581.69	2227609.12	данные отсутствуют	данные отсутствуют
331	505529.45	2227607.82	данные отсутствуют	данные отсутствуют
331	505529.45	2227607.82	данные отсутствуют	данные отсутствуют
332	505477.94	2227606.54	данные отсутствуют	данные отсутствуют
332	505477.94	2227606.54	данные отсутствуют	данные отсутствуют
333	505446.61	2227630.84	данные отсутствуют	данные отсутствуют
Государственный регистратор				ФГИС ЕГРН
полное наименование должности			подпись	инициалы, фамилия

М.П.

Выписка из Единого государственного реестра недвижимости об объекте недвижимости

Сведения о частях земельного участка

Земельный участок			
(вид объекта недвижимости)			
Лист №	Раздела 4.2	Всего листов раздела 4.2 :	Всего разделов: _____
Всего листов выписки: _____			
18.08.2022 № 99/2022/488356450			
Кадастровый номер:		50:13:0030417:40	

Номер точки	Координаты, м		Описание закрепления на местности	Средняя квадратическая погрешность определения координат характерных точек границы части земельного участка, м
	X	Y		
1	2	3	4	5
333	505446.61	2227630.84	данные отсутствуют	данные отсутствуют
334	505410.64	2227658.75	данные отсутствуют	данные отсутствуют
334	505410.64	2227658.75	данные отсутствуют	данные отсутствуют
335	505397.76	2227642.16	данные отсутствуют	данные отсутствуют
335	505397.76	2227642.16	данные отсутствуют	данные отсутствуют
336	505433.74	2227614.25	данные отсутствуют	данные отсутствуют
336	505433.74	2227614.25	данные отсутствуют	данные отсутствуют
337	505470.98	2227585.36	данные отсутствуют	данные отсутствуют
337	505470.98	2227585.36	данные отсутствуют	данные отсутствуют
338	506304.69	2227695.67	данные отсутствуют	данные отсутствуют
338	506304.69	2227695.67	данные отсутствуют	данные отсутствуют
339	506320.89	2227750.42	данные отсутствуют	данные отсутствуют
339	506320.89	2227750.42	данные отсутствуют	данные отсутствуют
340	506336.84	2227804.28	данные отсутствуют	данные отсутствуют
340	506336.84	2227804.28	данные отсутствуют	данные отсутствуют
341	506356.42	2227868.97	данные отсутствуют	данные отсутствуют
341	506356.42	2227868.97	данные отсутствуют	данные отсутствуют
Государственный регистратор				ФГИС ЕГРН
полное наименование должности			подпись	инициалы, фамилия

М.П.

Выписка из Единого государственного реестра недвижимости об объекте недвижимости

Сведения о частях земельного участка

Земельный участок			
(вид объекта недвижимости)			
Лист №	Раздела 4.2	Всего листов раздела 4.2 :	Всего разделов: _____
Всего листов выписки: _____			
18.08.2022 № 99/2022/488356450			
Кадастровый номер:		50:13:0030417:40	

Номер точки	Координаты, м		Описание закрепления на местности	Средняя квадратическая погрешность определения координат характерных точек границы части земельного участка, м
	X	Y		
1	2	3	4	5
342	506364.96	2227897.2	данные отсутствуют	данные отсутствуют
342	506364.96	2227897.2	данные отсутствуют	данные отсутствуют
343	506342.5	2227895.48	данные отсутствуют	данные отсутствуют
343	506342.5	2227895.48	данные отсутствуют	данные отсутствуют
344	506336.32	2227875.05	данные отсутствуют	данные отсутствуют
344	506336.32	2227875.05	данные отсутствуют	данные отсутствуют
345	506318.7	2227816.86	данные отсутствуют	данные отсутствуют
345	506318.7	2227816.86	данные отсутствуют	данные отсутствуют
346	506309.14	2227815.68	данные отсутствуют	данные отсутствуют
346	506309.14	2227815.68	данные отсутствуют	данные отсутствуют
347	506252.46	2227808.77	данные отсутствуют	данные отсутствуют
347	506252.46	2227808.77	данные отсутствуют	данные отсутствуют
348	506201.38	2227802.53	данные отсутствуют	данные отсутствуют
348	506201.38	2227802.53	данные отсутствуют	данные отсутствуют
349	506169.49	2227831.61	данные отсутствуют	данные отсутствуют
349	506169.49	2227831.61	данные отсутствуют	данные отсутствуют
350	506139.06	2227859.35	данные отсутствуют	данные отсутствуют
Государственный регистратор				ФГИС ЕГРН
полное наименование должности			подпись	инициалы, фамилия

М.П.

Выписка из Единого государственного реестра недвижимости об объекте недвижимости

Сведения о частях земельного участка

Земельный участок			
(вид объекта недвижимости)			
Лист №	Раздела 4.2	Всего листов раздела 4.2 :	Всего разделов: _____
Всего листов выписки: _____			
18.08.2022 № 99/2022/488356450			
Кадастровый номер:		50:13:0030417:40	

Номер точки	Координаты, м		Описание закрепления на местности	Средняя квадратическая погрешность определения координат характерных точек границы части земельного участка, м
	X	Y		
1	2	3	4	5
350	506139.06	2227859.35	данные отсутствуют	данные отсутствуют
351	506119.37	2227877.3	данные отсутствуют	данные отсутствуют
351	506119.37	2227877.3	данные отсутствуют	данные отсутствуют
352	506101.03	2227864.48	данные отсутствуют	данные отсутствуют
352	506101.03	2227864.48	данные отсутствуют	данные отсутствуют
353	506102.09	2227864.64	данные отсутствуют	данные отсутствуют
353	506102.09	2227864.64	данные отсутствуют	данные отсутствуют
354	506124.91	2227843.84	данные отсутствуют	данные отсутствуют
354	506124.91	2227843.84	данные отсутствуют	данные отсутствуют
355	506129.46	2227839.7	данные отсутствуют	данные отсутствуют
355	506129.46	2227839.7	данные отсутствуют	данные отсутствуют
356	506149.49	2227821.43	данные отсутствуют	данные отсутствуют
356	506149.49	2227821.43	данные отсутствуют	данные отсутствуют
357	506155.34	2227816.09	данные отсутствуют	данные отсутствуют
357	506155.34	2227816.09	данные отсутствуют	данные отсутствуют
358	506173.95	2227799.12	данные отсутствуют	данные отсутствуют
358	506173.95	2227799.12	данные отсутствуют	данные отсутствуют
Государственный регистратор				ФГИС ЕГРН
полное наименование должности			подпись	инициалы, фамилия

М.П.

Раздел 4.2

Выписка из Единого государственного реестра недвижимости об объекте недвижимости

Сведения о частях земельного участка

Земельный участок			
(вид объекта недвижимости)			
Лист №	Раздела 4.2	Всего листов раздела 4.2 :	Всего разделов: _____
Всего листов выписки: _____			
18.08.2022 № 99/2022/488356450			
Кадастровый номер:		50:13:0030417:40	

Номер точки	Координаты, м		Описание закрепления на местности	Средняя квадратическая погрешность определения координат характерных точек границы части земельного участка, м
	X	Y		
1	2	3	4	5
359	506147.97	2227795.87	данные отсутствуют	данные отсутствуют
359	506147.97	2227795.87	данные отсутствуют	данные отсутствуют
360	506132.86	2227775.42	данные отсутствуют	данные отсутствуют
360	506132.86	2227775.42	данные отсутствуют	данные отсутствуют
361	506133.34	2227772.17	данные отсутствуют	данные отсутствуют
361	506133.34	2227772.17	данные отсутствуют	данные отсутствуют
362	506144.44	2227774.25	данные отсутствуют	данные отсутствуют
362	506144.44	2227774.25	данные отсутствуют	данные отсутствуют
363	506198.59	2227781.04	данные отсутствуют	данные отсутствуют
363	506198.59	2227781.04	данные отсутствуют	данные отсутствуют
364	506255	2227787.92	данные отсутствуют	данные отсутствуют
364	506255	2227787.92	данные отсутствуют	данные отсутствуют
365	506311.68	2227794.84	данные отсутствуют	данные отсутствуют
365	506311.68	2227794.84	данные отсутствуют	данные отсутствуют
366	506312.16	2227794.9	данные отсутствуют	данные отсутствуют
366	506312.16	2227794.9	данные отсутствуют	данные отсутствуют
367	506300.76	2227756.38	данные отсутствуют	данные отсутствуют
Государственный регистратор				ФГИС ЕГРН
полное наименование должности			подпись	инициалы, фамилия

М.П.

Выписка из Единого государственного реестра недвижимости об объекте недвижимости

Сведения о частях земельного участка

Земельный участок			
(вид объекта недвижимости)			
Лист №	Раздела 4.2	Всего листов раздела 4.2 :	Всего разделов: _____
Всего листов выписки: _____			
18.08.2022 № 99/2022/488356450			
Кадастровый номер:		50:13:0030417:40	

Номер точки	Координаты, м		Описание закрепления на местности	Средняя квадратическая погрешность определения координат характерных точек границы части земельного участка, м
	X	Y		
1	2	3	4	5
367	506300.76	2227756.38	данные отсутствуют	данные отсутствуют
368	506284.55	2227701.64	данные отсутствуют	данные отсутствуют
368	506284.55	2227701.64	данные отсутствуют	данные отсутствуют
369	506273.86	2227665.5	данные отсутствуют	данные отсутствуют
369	506273.86	2227665.5	данные отсутствуют	данные отсутствуют
370	506294.98	2227662.86	данные отсутствуют	данные отсутствуют
370	506294.98	2227662.86	данные отсутствуют	данные отсутствуют
371	506369.96	2227709.05	данные отсутствуют	данные отсутствуют
371	506369.96	2227709.05	данные отсутствуют	данные отсутствуют
372	506385.77	2227762.88	данные отсутствуют	данные отсутствуют
372	506385.77	2227762.88	данные отсутствуют	данные отсутствуют
373	506381.68	2227812.57	данные отсутствуют	данные отсутствуют
373	506381.68	2227812.57	данные отсутствуют	данные отсутствуют
374	506377.07	2227868.33	данные отсутствуют	данные отсутствуют
374	506377.07	2227868.33	данные отсутствуют	данные отсутствуют
375	506382.88	2227898.59	данные отсутствуют	данные отсутствуют
375	506382.88	2227898.59	данные отсутствуют	данные отсутствуют
Государственный регистратор				ФГИС ЕГРН
полное наименование должности			подпись	инициалы, фамилия

М.П.

Раздел 4.2

Выписка из Единого государственного реестра недвижимости об объекте недвижимости

Сведения о частях земельного участка

Земельный участок			
(вид объекта недвижимости)			
Лист №	Раздела 4.2	Всего листов раздела 4.2 :	Всего разделов: _____
Всего листов выписки: _____			
18.08.2022 № 99/2022/488356450			
Кадастровый номер:		50:13:0030417:40	

Номер точки	Координаты, м		Описание закрепления на местности	Средняя квадратическая погрешность определения координат характерных точек границы части земельного участка, м
	X	Y		
1	2	3	4	5
376	506361.17	2227896.91	данные отсутствуют	данные отсутствуют
376	506361.17	2227896.91	данные отсутствуют	данные отсутствуют
377	506355.91	2227869.48	данные отсутствуют	данные отсутствуют
377	506355.91	2227869.48	данные отсутствуют	данные отсутствуют
378	506360.74	2227810.84	данные отсутствуют	данные отсутствуют
378	506360.74	2227810.84	данные отсутствуют	данные отсутствуют
379	506365.86	2227748.78	данные отсутствуют	данные отсутствуют
379	506365.86	2227748.78	данные отсутствуют	данные отсутствуют
380	504861.86	2227404.63	данные отсутствуют	данные отсутствуют
380	504861.86	2227404.63	данные отсутствуют	данные отсутствуют
381	504879.53	2227404.3	данные отсутствуют	данные отсутствуют
381	504879.53	2227404.3	данные отсутствуют	данные отсутствуют
382	504914.53	2227380.64	данные отсутствуют	данные отсутствуют
382	504914.53	2227380.64	данные отсутствуют	данные отсутствуют
383	504926.2	2227380.3	данные отсутствуют	данные отсутствуют
383	504926.2	2227380.3	данные отсутствуют	данные отсутствуют
384	504939.87	2227386.3	данные отсутствуют	данные отсутствуют

Государственный регистратор		ФГИС ЕГРН	
полное наименование должности		подпись	
		инициалы, фамилия	

М.П.

Выписка из Единого государственного реестра недвижимости об объекте недвижимости

Сведения о частях земельного участка

Земельный участок			
(вид объекта недвижимости)			
Лист №	Раздела 4.2	Всего листов раздела 4.2 :	Всего разделов: _____
Всего листов выписки: _____			
18.08.2022 № 99/2022/488356450			
Кадастровый номер:		50:13:0030417:40	

Номер точки	Координаты, м		Описание закрепления на местности	Средняя квадратическая погрешность определения координат характерных точек границы части земельного участка, м
	X	Y		
1	2	3	4	5
384	504939.87	2227386.3	данные отсутствуют	данные отсутствуют
385	504983.08	2227417.61	данные отсутствуют	данные отсутствуют
385	504983.08	2227417.61	данные отсутствуют	данные отсутствуют
386	505038.2	2227452.64	данные отсутствуют	данные отсутствуют
386	505038.2	2227452.64	данные отсутствуют	данные отсутствуют
387	505050.53	2227453.3	данные отсутствуют	данные отсутствуют
387	505050.53	2227453.3	данные отсутствуют	данные отсутствуют
388	505065.54	2227444.3	данные отсутствуют	данные отсутствуют
388	505065.54	2227444.3	данные отсутствуют	данные отсутствуют
389	505093.53	2227408.63	данные отсутствуют	данные отсутствуют
389	505093.53	2227408.63	данные отсутствуют	данные отсутствуют
390	505109.53	2227380.97	данные отсутствуют	данные отсутствуют
390	505109.53	2227380.97	данные отсутствуют	данные отсутствуют
391	505115.96	2227372.8	данные отсутствуют	данные отсутствуют
391	505115.96	2227372.8	данные отсутствуют	данные отсутствуют
392	505141.06	2227349.99	данные отсутствуют	данные отсутствуют
392	505141.06	2227349.99	данные отсутствуют	данные отсутствуют
Государственный регистратор				ФГИС ЕГРН
полное наименование должности			подпись	инициалы, фамилия

М.П.

Выписка из Единого государственного реестра недвижимости об объекте недвижимости

Сведения о частях земельного участка

Земельный участок			
(вид объекта недвижимости)			
Лист №	Раздела 4.2	Всего листов раздела 4.2 :	Всего разделов: _____
18.08.2022		№ 99/2022/488356450	
Кадастровый номер:		50:13:0030417:40	

Номер точки	Координаты, м		Описание закрепления на местности	Средняя квадратическая погрешность определения координат характерных точек границы части земельного участка, м
	X	Y		
1	2	3	4	5
393	505173.06	2227343.74	данные отсутствуют	данные отсутствуют
393	505173.06	2227343.74	данные отсутствуют	данные отсутствуют
394	505198.84	2227347.28	данные отсутствуют	данные отсутствуют
394	505198.84	2227347.28	данные отсутствуют	данные отсутствуют
395	505230.17	2227360.02	данные отсутствуют	данные отсутствуют
395	505230.17	2227360.02	данные отсутствуют	данные отсутствуют
396	505254.32	2227360.09	данные отсутствуют	данные отсутствуют
396	505254.32	2227360.09	данные отсутствуют	данные отсутствуют
397	505271.4	2227366.69	данные отсутствуют	данные отсутствуют
397	505271.4	2227366.69	данные отсутствуют	данные отсутствуют
398	505284.02	2227379.14	данные отсутствуют	данные отсутствуют
398	505284.02	2227379.14	данные отсутствуют	данные отсутствуют
399	505290.46	2227392.48	данные отсутствуют	данные отсутствуют
399	505290.46	2227392.48	данные отсутствуют	данные отсутствуют
400	505253.93	2227484.61	данные отсутствуют	данные отсутствуют
400	505253.93	2227484.61	данные отсутствуют	данные отсутствуют
401	505250.3	2227490.75	данные отсутствуют	данные отсутствуют
Государственный регистратор				ФГИС ЕГРН
полное наименование должности			подпись	инициалы, фамилия

М.П.

Раздел 4.2

Выписка из Единого государственного реестра недвижимости об объекте недвижимости

Сведения о частях земельного участка

Земельный участок			
(вид объекта недвижимости)			
Лист №	Раздела 4.2	Всего листов раздела 4.2 :	Всего разделов: _____
Всего листов выписки: _____			
18.08.2022 № 99/2022/488356450			
Кадастровый номер:		50:13:0030417:40	

Номер точки	Координаты, м		Описание закрепления на местности	Средняя квадратическая погрешность определения координат характерных точек границы части земельного участка, м
	X	Y		
1	2	3	4	5
401	505250.3	2227490.75	данные отсутствуют	данные отсутствуют
402	505246.62	2227507.6	данные отсутствуют	данные отсутствуют
402	505246.62	2227507.6	данные отсутствуют	данные отсутствуют
403	505247.03	2227533.32	данные отсутствуют	данные отсутствуют
403	505247.03	2227533.32	данные отсутствуют	данные отсутствуют
404	505247.21	2227535.83	данные отсутствуют	данные отсутствуют
404	505247.21	2227535.83	данные отсутствуют	данные отсутствуют
405	505251.7	2227544.78	данные отсутствуют	данные отсутствуют
405	505251.7	2227544.78	данные отсутствуют	данные отсутствуют
406	505259.84	2227554.95	данные отсутствуют	данные отсутствуют
406	505259.84	2227554.95	данные отсутствуют	данные отсутствуют
407	505284.14	2227560.31	данные отсутствуют	данные отсутствуют
407	505284.14	2227560.31	данные отсутствуют	данные отсутствуют
408	505307.91	2227554.33	данные отсутствуют	данные отсутствуют
408	505307.91	2227554.33	данные отсутствуют	данные отсутствуют
409	505366.5	2227516.05	данные отсутствуют	данные отсутствуют
409	505366.5	2227516.05	данные отсутствуют	данные отсутствуют
Государственный регистратор				ФГИС ЕГРН
полное наименование должности			подпись	инициалы, фамилия

М.П.

Раздел 4.2

Выписка из Единого государственного реестра недвижимости об объекте недвижимости

Сведения о частях земельного участка

Земельный участок			
(вид объекта недвижимости)			
Лист №	Раздела 4.2	Всего листов раздела 4.2 :	Всего разделов: _____
Всего листов выписки: _____			
18.08.2022 № 99/2022/488356450			
Кадастровый номер:		50:13:0030417:40	

Номер точки	Координаты, м		Описание закрепления на местности	Средняя квадратическая погрешность определения координат характерных точек границы части земельного участка, м
	X	Y		
1	2	3	4	5
410	505387.86	2227509.23	данные отсутствуют	данные отсутствуют
410	505387.86	2227509.23	данные отсутствуют	данные отсутствуют
411	505406.12	2227509.94	данные отсутствуют	данные отсутствуют
411	505406.12	2227509.94	данные отсутствуют	данные отсутствуют
412	505454.98	2227519.59	данные отсутствуют	данные отсутствуют
412	505454.98	2227519.59	данные отсутствуют	данные отсутствуют
413	505479.81	2227537.53	данные отсутствуют	данные отсутствуют
413	505479.81	2227537.53	данные отсутствуют	данные отсутствуют
414	505509.82	2227549.15	данные отсутствуют	данные отсутствуют
414	505509.82	2227549.15	данные отсутствуют	данные отсутствуют
415	505547.09	2227560.99	данные отсутствуют	данные отсутствуют
415	505547.09	2227560.99	данные отсутствуют	данные отсутствуют
416	505572.76	2227564.28	данные отсутствуют	данные отсутствуют
416	505572.76	2227564.28	данные отсутствуют	данные отсутствуют
417	505583.51	2227561.08	данные отсутствуют	данные отсутствуют
417	505583.51	2227561.08	данные отсутствуют	данные отсутствуют
418	505601.63	2227552.7	данные отсутствуют	данные отсутствуют
Государственный регистратор				ФГИС ЕГРН
полное наименование должности			подпись	инициалы, фамилия

М.П.

Выписка из Единого государственного реестра недвижимости об объекте недвижимости

Сведения о частях земельного участка

Земельный участок			
(вид объекта недвижимости)			
Лист №	Раздела 4.2	Всего листов раздела 4.2 :	Всего разделов: _____
18.08.2022		№ 99/2022/488356450	
Кадастровый номер:		50:13:0030417:40	

Номер точки	Координаты, м		Описание закрепления на местности	Средняя квадратическая погрешность определения координат характерных точек границы части земельного участка, м
	X	Y		
1	2	3	4	5
418	505601.63	2227552.7	данные отсутствуют	данные отсутствуют
419	505640.82	2227553.4	данные отсутствуют	данные отсутствуют
419	505640.82	2227553.4	данные отсутствуют	данные отсутствуют
420	505676.09	2227571.25	данные отсутствуют	данные отсутствуют
420	505676.09	2227571.25	данные отсутствуют	данные отсутствуют
421	505692.04	2227592.57	данные отсутствуют	данные отсутствуют
421	505692.04	2227592.57	данные отсутствуют	данные отсутствуют
422	505697.57	2227600.88	данные отсутствуют	данные отсутствуют
422	505697.57	2227600.88	данные отсутствуют	данные отсутствуют
423	505701.21	2227606.4	данные отсутствуют	данные отсутствуют
423	505701.21	2227606.4	данные отсутствуют	данные отсутствуют
424	505716.17	2227629.12	данные отсутствуют	данные отсутствуют
424	505716.17	2227629.12	данные отсутствуют	данные отсутствуют
425	505719.03	2227633.46	данные отсутствуют	данные отсутствуют
425	505719.03	2227633.46	данные отсутствуют	данные отсутствуют
426	505721.46	2227655.78	данные отсутствуют	данные отсутствуют
426	505721.46	2227655.78	данные отсутствуют	данные отсутствуют
Государственный регистратор				ФГИС ЕГРН
полное наименование должности			подпись	инициалы, фамилия

М.П.

Раздел 4.2

Выписка из Единого государственного реестра недвижимости об объекте недвижимости

Сведения о частях земельного участка

Земельный участок			
(вид объекта недвижимости)			
Лист №	Раздела 4.2	Всего листов раздела 4.2 :	Всего разделов: _____
Всего листов выписки: _____			
18.08.2022 № 99/2022/488356450			
Кадастровый номер:		50:13:0030417:40	

Номер точки	Координаты, м		Описание закрепления на местности	Средняя квадратическая погрешность определения координат характерных точек границы части земельного участка, м
	X	Y		
1	2	3	4	5
427	505735.28	2227667.07	данные отсутствуют	данные отсутствуют
427	505735.28	2227667.07	данные отсутствуют	данные отсутствуют
428	505753.78	2227673.13	данные отсутствуют	данные отсутствуют
428	505753.78	2227673.13	данные отсутствуют	данные отсутствуют
429	505773.93	2227674.9	данные отсутствуют	данные отсутствуют
429	505773.93	2227674.9	данные отсутствуют	данные отсутствуют
430	505794.24	2227666.42	данные отсутствуют	данные отсутствуют
430	505794.24	2227666.42	данные отсутствуют	данные отсутствуют
431	505810.36	2227652.17	данные отсутствуют	данные отсутствуют
431	505810.36	2227652.17	данные отсутствуют	данные отсутствуют
432	505844.99	2227597.81	данные отсутствуют	данные отсутствуют
432	505844.99	2227597.81	данные отсутствуют	данные отсутствуют
433	505860.53	2227550.64	данные отсутствуют	данные отсутствуют
433	505860.53	2227550.64	данные отсутствуют	данные отсутствуют
434	505888.86	2227519.63	данные отсутствуют	данные отсутствуют
434	505888.86	2227519.63	данные отсутствуют	данные отсутствуют
435	505892.53	2227517.97	данные отсутствуют	данные отсутствуют
Государственный регистратор				ФГИС ЕГРН
полное наименование должности			подпись	инициалы, фамилия

М.П.

Выписка из Единого государственного реестра недвижимости об объекте недвижимости

Сведения о частях земельного участка

Земельный участок			
(вид объекта недвижимости)			
Лист №	Раздела 4.2	Всего листов раздела 4.2 :	Всего разделов: _____
Всего листов выписки: _____			
18.08.2022 № 99/2022/488356450			
Кадастровый номер:		50:13:0030417:40	

Номер точки	Координаты, м		Описание закрепления на местности	Средняя квадратическая погрешность определения координат характерных точек границы части земельного участка, м
	X	Y		
1	2	3	4	5
435	505892.53	2227517.97	данные отсутствуют	данные отсутствуют
436	505922.2	2227525.3	данные отсутствуют	данные отсутствуют
436	505922.2	2227525.3	данные отсутствуют	данные отсутствуют
437	505935.19	2227525.3	данные отсутствуют	данные отсутствуют
437	505935.19	2227525.3	данные отсутствуют	данные отсутствуют
438	505972.53	2227513.63	данные отсутствуют	данные отсутствуют
438	505972.53	2227513.63	данные отсутствуют	данные отсутствуют
439	505988.87	2227502.96	данные отсутствуют	данные отсутствуют
439	505988.87	2227502.96	данные отсутствуют	данные отсутствуют
440	505985.87	2227474.64	данные отсутствуют	данные отсутствуют
440	505985.87	2227474.64	данные отсутствуют	данные отсутствуют
441	505991.53	2227463.97	данные отсутствуют	данные отсутствуют
441	505991.53	2227463.97	данные отсутствуют	данные отсутствуют
442	506007.53	2227461.63	данные отсутствуют	данные отсутствуют
442	506007.53	2227461.63	данные отсутствуют	данные отсутствуют
443	506025.86	2227466.3	данные отсутствуют	данные отсутствуют
443	506025.86	2227466.3	данные отсутствуют	данные отсутствуют
Государственный регистратор				ФГИС ЕГРН
полное наименование должности			подпись	инициалы, фамилия

М.П.

Раздел 4.2

Выписка из Единого государственного реестра недвижимости об объекте недвижимости

Сведения о частях земельного участка

Земельный участок			
(вид объекта недвижимости)			
Лист №	Раздела 4.2	Всего листов раздела 4.2 :	Всего разделов: _____
Всего листов выписки: _____			
18.08.2022 № 99/2022/488356450			
Кадастровый номер:		50:13:0030417:40	

Номер точки	Координаты, м		Описание закрепления на местности	Средняя квадратическая погрешность определения координат характерных точек границы части земельного участка, м
	X	Y		
1	2	3	4	5
444	506066.2	2227509.3	данные отсутствуют	данные отсутствуют
444	506066.2	2227509.3	данные отсутствуют	данные отсутствуют
445	506079.2	2227535.3	данные отсутствуют	данные отсутствуют
445	506079.2	2227535.3	данные отсутствуют	данные отсутствуют
446	506076.53	2227553.3	данные отсутствуют	данные отсутствуют
446	506076.53	2227553.3	данные отсутствуют	данные отсутствуют
447	506068.86	2227575.97	данные отсутствуют	данные отсутствуют
447	506068.86	2227575.97	данные отсутствуют	данные отсутствуют
448	506069.12	2227577.56	данные отсутствуют	данные отсутствуют
448	506069.12	2227577.56	данные отсутствуют	данные отсутствуют
449	506087.8	2227642.63	данные отсутствуют	данные отсутствуют
449	506087.8	2227642.63	данные отсутствуют	данные отсутствуют
450	506089.98	2227648.77	данные отсутствуют	данные отсутствуют
450	506089.98	2227648.77	данные отсутствуют	данные отсутствуют
451	506102.72	2227684.59	данные отсутствуют	данные отсутствуют
451	506102.72	2227684.59	данные отсутствуют	данные отсутствуют
452	506106.96	2227696.51	данные отсутствуют	данные отсутствуют
Государственный регистратор				ФГИС ЕГРН
полное наименование должности			подпись	инициалы, фамилия

М.П.

Выписка из Единого государственного реестра недвижимости об объекте недвижимости

Сведения о частях земельного участка

Земельный участок			
(вид объекта недвижимости)			
Лист №	Раздела 4.2	Всего листов раздела 4.2 :	Всего разделов: _____
18.08.2022		№ 99/2022/488356450	
Кадастровый номер:		50:13:0030417:40	

Номер точки	Координаты, м		Описание закрепления на местности	Средняя квадратическая погрешность определения координат характерных точек границы части земельного участка, м
	X	Y		
1	2	3	4	5
452	506106.96	2227696.51	данные отсутствуют	данные отсутствуют
453	506109.68	2227704.17	данные отсутствуют	данные отсутствуют
453	506109.68	2227704.17	данные отсутствуют	данные отсутствуют
454	506110.08	2227705.29	данные отсутствуют	данные отсутствуют
454	506110.08	2227705.29	данные отсутствуют	данные отсутствуют
455	506124.05	2227731.61	данные отсутствуют	данные отсутствуют
455	506124.05	2227731.61	данные отсутствуют	данные отсутствуют
456	506133.86	2227755.96	данные отсутствуют	данные отсутствуют
456	506133.86	2227755.96	данные отсутствуют	данные отсутствуют
457	506143.2	2227770.63	данные отсутствуют	данные отсутствуют
457	506143.2	2227770.63	данные отсутствуют	данные отсутствуют
458	506156.53	2227777.3	данные отсутствуют	данные отсутствуют
458	506156.53	2227777.3	данные отсутствуют	данные отсутствуют
459	506173.53	2227778.96	данные отсутствуют	данные отсутствуют
459	506173.53	2227778.96	данные отсутствуют	данные отсутствуют
460	506184.87	2227774.96	данные отсутствуют	данные отсутствуют
460	506184.87	2227774.96	данные отсутствуют	данные отсутствуют
Государственный регистратор				ФГИС ЕГРН
полное наименование должности			подпись	инициалы, фамилия

М.П.

Раздел 4.2

Выписка из Единого государственного реестра недвижимости об объекте недвижимости

Сведения о частях земельного участка

Земельный участок			
(вид объекта недвижимости)			
Лист №	Раздела 4.2	Всего листов раздела 4.2 :	Всего разделов: _____
Всего листов выписки: _____			
18.08.2022 № 99/2022/488356450			
Кадастровый номер:		50:13:0030417:40	

Номер точки	Координаты, м		Описание закрепления на местности	Средняя квадратическая погрешность определения координат характерных точек границы части земельного участка, м
	X	Y		
1	2	3	4	5
461	506190.87	2227766.3	данные отсутствуют	данные отсутствуют
461	506190.87	2227766.3	данные отсутствуют	данные отсутствуют
462	506195.87	2227751.64	данные отсутствуют	данные отсутствуют
462	506195.87	2227751.64	данные отсутствуют	данные отсутствуют
463	506194.19	2227739.3	данные отсутствуют	данные отсутствуют
463	506194.19	2227739.3	данные отсутствуют	данные отсутствуют
464	506191.19	2227730.3	данные отсутствуют	данные отсутствуют
464	506191.19	2227730.3	данные отсутствуют	данные отсутствуют
465	506207.74	2227700.55	данные отсутствуют	данные отсутствуют
465	506207.74	2227700.55	данные отсутствуют	данные отсутствуют
466	506221.59	2227684.53	данные отсутствуют	данные отсутствуют
466	506221.59	2227684.53	данные отсутствуют	данные отсутствуют
467	506233.29	2227679.66	данные отсутствуют	данные отсутствуют
467	506233.29	2227679.66	данные отсутствуют	данные отсутствуют
468	506307.93	2227670.43	данные отсутствуют	данные отсутствуют
468	506307.93	2227670.43	данные отсутствуют	данные отсутствуют
469	506318.68	2227672.33	данные отсутствуют	данные отсутствуют
Государственный регистратор				ФГИС ЕГРН
полное наименование должности			подпись	инициалы, фамилия

М.П.

Раздел 4.2

Выписка из Единого государственного реестра недвижимости об объекте недвижимости

Сведения о частях земельного участка

Земельный участок			
(вид объекта недвижимости)			
Лист №	Раздела 4.2	Всего листов раздела 4.2 :	Всего разделов: _____
Всего листов выписки: _____			
18.08.2022 № 99/2022/488356450			
Кадастровый номер:		50:13:0030417:40	

Номер точки	Координаты, м		Описание закрепления на местности	Средняя квадратическая погрешность определения координат характерных точек границы части земельного участка, м
	X	Y		
1	2	3	4	5
469	506318.68	2227672.33	данные отсутствуют	данные отсутствуют
470	506352.67	2227687.26	данные отсутствуют	данные отсутствуют
470	506352.67	2227687.26	данные отсутствуют	данные отсутствуют
471	506381.29	2227742.87	данные отсутствуют	данные отсутствуют
471	506381.29	2227742.87	данные отсутствуют	данные отсутствуют
472	506395.19	2227829.58	данные отсутствуют	данные отсутствуют
472	506395.19	2227829.58	данные отсутствуют	данные отсутствуют
473	504823.18	2227416.92	данные отсутствуют	данные отсутствуют
473	504823.18	2227416.92	данные отсутствуют	данные отсутствуют
474	504831.58	2227413.26	данные отсутствуют	данные отсутствуют
474	504831.58	2227413.26	данные отсутствуют	данные отсутствуют
475	505148.4	2227330.54	данные отсутствуют	данные отсутствуют
475	505148.4	2227330.54	данные отсутствуют	данные отсутствуют
476	505137.39	2227333.67	данные отсутствуют	данные отсутствуют
476	505137.39	2227333.67	данные отсутствуют	данные отсутствуют
477	505651.59	2227623.05	данные отсутствуют	данные отсутствуют
478	505643.06	2227610.58	данные отсутствуют	данные отсутствуют
Государственный регистратор				ФГИС ЕГРН
полное наименование должности			подпись	инициалы, фамилия

М.П.

Раздел 4.2

Выписка из Единого государственного реестра недвижимости об объекте недвижимости

Сведения о частях земельного участка

Земельный участок			
(вид объекта недвижимости)			
Лист №	Раздела 4.2	Всего листов раздела 4.2 :	Всего разделов: _____
Всего листов выписки: _____			
18.08.2022 № 99/2022/488356450			
Кадастровый номер:		50:13:0030417:40	

Номер точки	Координаты, м		Описание закрепления на местности	Средняя квадратическая погрешность определения координат характерных точек границы части земельного участка, м
	X	Y		
1	2	3	4	5
479	505628.46	2227603.19	данные отсутствуют	данные отсутствуют
480	505612.21	2227602.9	данные отсутствуют	данные отсутствуют
481	505604.51	2227606.45	данные отсутствуют	данные отсутствуют
482	505586.65	2227611.39	данные отсутствуют	данные отсутствуют
483	505552.58	2227611.74	данные отсутствуют	данные отсутствуют
484	505540.73	2227610.58	данные отсутствуют	данные отсутствуют
485	505494.69	2227596.81	данные отсутствуют	данные отсутствуют
486	505461.75	2227584.17	данные отсутствуют	данные отсутствуют
487	505434.56	2227566.52	данные отсутствуют	данные отсутствуют
488	505394.71	2227559.54	данные отсутствуют	данные отсутствуют
489	505388.18	2227561.62	данные отсутствуют	данные отсутствуют
490	505330.47	2227598.96	данные отсутствуют	данные отсутствуют
491	505290.65	2227609.88	данные отсутствуют	данные отсутствуют
492	505273.37	2227609.14	данные отсутствуют	данные отсутствуют
493	505238.38	2227600.12	данные отсутствуют	данные отсутствуют
494	505224.56	2227590.4	данные отсутствуют	данные отсутствуют
495	505207	2227567.19	данные отсутствуют	данные отсутствуют
Государственный регистратор				ФГИС ЕГРН
полное наименование должности			подпись	инициалы, фамилия

М.П.

Выписка из Единого государственного реестра недвижимости об объекте недвижимости

Сведения о частях земельного участка

Земельный участок			
(вид объекта недвижимости)			
Лист №	Раздела 4.2	Всего листов раздела 4.2 :	Всего разделов: _____
Всего листов выписки: _____			
18.08.2022 № 99/2022/488356450			
Кадастровый номер:		50:13:0030417:40	

Номер точки	Координаты, м		Описание закрепления на местности	Средняя квадратическая погрешность определения координат характерных точек границы части земельного участка, м
	X	Y		
1	2	3	4	5
496	505198.22	2227545.86	данные отсутствуют	данные отсутствуют
497	505197.55	2227536.15	данные отсутствуют	данные отсутствуют
498	505107.17	2227471.59	данные отсутствуют	данные отсутствуют
499	505100.83	2227479.71	данные отсутствуют	данные отсутствуют
500	505076.74	2227495.86	данные отсутствуют	данные отсутствуют
501	506358.65	2227896.71	данные отсутствуют	данные отсутствуют
502	506333.19	2227758.66	данные отсутствуют	данные отсутствуют
503	506316.33	2227725.91	данные отсутствуют	данные отсутствуют
504	506305.44	2227721.12	данные отсутствуют	данные отсутствуют
505	506250.13	2227727.96	данные отсутствуют	данные отсутствуют
506	506244.4	2227737.49	данные отсутствуют	данные отсутствуют
507	506245.41	2227744.94	данные отсутствуют	данные отсутствуют
508	506244.74	2227762.2	данные отсутствуют	данные отсутствуют
509	506235.51	2227788.81	данные отсутствуют	данные отсутствуют
510	506219.19	2227811.33	данные отсутствуют	данные отсутствуют
511	506206.33	2227820.12	данные отсутствуют	данные отсутствуют
512	506179.55	2227828.6	данные отсутствуют	данные отсутствуют
Государственный регистратор				ФГИС ЕГРН
полное наименование должности			подпись	инициалы, фамилия

М.П.

Раздел 4.2

Выписка из Единого государственного реестра недвижимости об объекте недвижимости

Сведения о частях земельного участка

Земельный участок			
(вид объекта недвижимости)			
Лист № __	Раздела 4.2	Всего листов раздела 4.2 : __	Всего разделов: __
Всего листов выписки: __			
18.08.2022 № 99/2022/488356450			
Кадастровый номер:		50:13:0030417:40	

Номер точки	Координаты, м		Описание закрепления на местности	Средняя квадратическая погрешность определения координат характерных точек границы части земельного участка, м
	X	Y		
1	2	3	4	5
513	506151.18	2227826.51	данные отсутствуют	данные отсутствуют

Государственный регистратор		ФГИС ЕГРН
полное наименование должности	подпись	инициалы, фамилия

М.П.

Выписка из Единого государственного реестра недвижимости об объекте недвижимости
Сведения о частях земельного участка

Земельный участок				
(вид объекта недвижимости)				
Лист № ____ Раздела 4.2		Всего листов раздела 4.2 : ____		Всего разделов: ____
Всего листов выписки: ____				
18.08.2022 № 99/2022/488356450				
Кадастровый номер:			50:13:0030417:40	
Сведения о характерных точках границы части (частей) земельного участка				
Учетный номер части: 8				
Система координат: МСК-73				
Зона №				
Номер точки	Координаты, м		Описание закрепления на местности	Средняя квадратическая погрешность определения координат характерных точек границы части земельного участка, м
	X	Y		
1	2	3	4	5
1	505959.19	2227542.11	данные отсутствуют	данные отсутствуют
1	505959.19	2227542.11	данные отсутствуют	данные отсутствуют
1	505959.19	2227542.11	данные отсутствуют	данные отсутствуют
2	505901.26	2227540.21	данные отсутствуют	данные отсутствуют
2	505901.26	2227540.21	данные отсутствуют	данные отсутствуют
2	505901.26	2227540.21	данные отсутствуют	данные отсутствуют
3	505872.76	2227596.26	данные отсутствуют	данные отсутствуют
3	505872.76	2227596.26	данные отсутствуют	данные отсутствуют
3	505872.76	2227596.26	данные отсутствуют	данные отсутствуют
4	505869.91	2227632.35	данные отсутствуют	данные отсутствуют
4	505869.91	2227632.35	данные отсутствуют	данные отсутствуют
4	505869.91	2227632.35	данные отсутствуют	данные отсутствуют
5	505769.84	2227691.26	данные отсутствуют	данные отсутствуют
5	505769.84	2227691.26	данные отсутствуют	данные отсутствуют
5	505769.84	2227691.26	данные отсутствуют	данные отсутствуют
5	505769.84	2227691.26	данные отсутствуют	данные отсутствуют
Государственный регистратор			ФГИС ЕГРН	
полное наименование должности			подпись	
			инициалы, фамилия	

М.П.

Раздел 4.2

Выписка из Единого государственного реестра недвижимости об объекте недвижимости

Сведения о частях земельного участка

Земельный участок			
(вид объекта недвижимости)			
Лист №	Раздела 4.2	Всего листов раздела 4.2 :	Всего разделов: _____
Всего листов выписки: _____			
18.08.2022 № 99/2022/488356450			
Кадастровый номер:		50:13:0030417:40	

Номер точки	Координаты, м		Описание закрепления на местности	Средняя квадратическая погрешность определения координат характерных точек границы части земельного участка, м
	X	Y		
1	2	3	4	5
5	505769.84	2227691.26	данные отсутствуют	данные отсутствуют
6	505702.86	2227651.45	данные отсутствуют	данные отсутствуют
6	505702.86	2227651.45	данные отсутствуют	данные отсутствуют
6	505702.86	2227651.45	данные отсутствуют	данные отсутствуют
6	505702.86	2227651.45	данные отсутствуют	данные отсутствуют
6	505702.86	2227651.45	данные отсутствуют	данные отсутствуют
7	505688.2	2227642.83	данные отсутствуют	данные отсутствуют
7	505688.2	2227642.83	данные отсутствуют	данные отсутствуют
7	505688.2	2227642.83	данные отсутствуют	данные отсутствуют
7	505688.2	2227642.83	данные отсутствуют	данные отсутствуют
7	505688.2	2227642.83	данные отсутствуют	данные отсутствуют
7	505688.2	2227642.83	данные отсутствуют	данные отсутствуют
8	505678.95	2227637.34	данные отсутствуют	данные отсутствуют
8	505678.95	2227637.34	данные отсутствуют	данные отсутствуют
8	505678.95	2227637.34	данные отсутствуют	данные отсутствуют
8	505678.95	2227637.34	данные отсутствуют	данные отсутствуют
8	505678.95	2227637.34	данные отсутствуют	данные отсутствуют

Государственный регистратор		ФГИС ЕГРН
полное наименование должности	подпись	инициалы, фамилия

М.П.

Раздел 4.2

Выписка из Единого государственного реестра недвижимости об объекте недвижимости

Сведения о частях земельного участка

Земельный участок			
(вид объекта недвижимости)			
Лист №	Раздела 4.2	Всего листов раздела 4.2 :	Всего разделов: _____
Всего листов выписки: _____			
18.08.2022 № 99/2022/488356450			
Кадастровый номер:		50:13:0030417:40	

Номер точки	Координаты, м		Описание закрепления на местности	Средняя квадратическая погрешность определения координат характерных точек границы части земельного участка, м
	X	Y		
1	2	3	4	5
8	505678.95	2227637.34	данные отсутствуют	данные отсутствуют
9	505650.06	2227622.25	данные отсутствуют	данные отсутствуют
9	505650.06	2227622.25	данные отсутствуют	данные отсутствуют
9	505650.06	2227622.25	данные отсутствуют	данные отсутствуют
10	505644.35	2227620.46	данные отсутствуют	данные отсутствуют
10	505644.35	2227620.46	данные отсутствуют	данные отсутствуют
10	505644.35	2227620.46	данные отсутствуют	данные отсутствуют
11	505637.52	2227618.31	данные отсутствуют	данные отсутствуют
11	505637.52	2227618.31	данные отсутствуют	данные отсутствуют
12	505609.07	2227613.36	данные отсутствуют	данные отсутствуют
12	505609.07	2227613.36	данные отсутствуют	данные отсутствуют
13	505595.95	2227611.64	данные отсутствуют	данные отсутствуют
13	505595.95	2227611.64	данные отсутствуют	данные отсутствуют
14	505593.63	2227611.34	данные отсутствуют	данные отсутствуют
15	505553.55	2227611.63	данные отсутствуют	данные отсутствуют
15	505553.55	2227611.63	данные отсутствуют	данные отсутствуют
16	505521.67	2227615.33	данные отсутствуют	данные отсутствуют
Государственный регистратор				ФГИС ЕГРН
полное наименование должности			подпись	инициалы, фамилия

М.П.

Раздел 4.2

Выписка из Единого государственного реестра недвижимости об объекте недвижимости

Сведения о частях земельного участка

Земельный участок			
(вид объекта недвижимости)			
Лист №	Раздела 4.2	Всего листов раздела 4.2 :	Всего разделов: _____
Всего листов выписки: _____			
18.08.2022 № 99/2022/488356450			
Кадастровый номер:		50:13:0030417:40	

Номер точки	Координаты, м		Описание закрепления на местности	Средняя квадратическая погрешность определения координат характерных точек границы части земельного участка, м
	X	Y		
1	2	3	4	5
17	505520.41	2227615.69	данные отсутствуют	данные отсутствуют
17	505520.41	2227615.69	данные отсутствуют	данные отсутствуют
18	505481.55	2227627.2	данные отсутствуют	данные отсутствуют
18	505481.55	2227627.2	данные отсутствуют	данные отсутствуют
19	505463.64	2227635.32	данные отсутствуют	данные отсутствуют
19	505463.64	2227635.32	данные отсутствуют	данные отсутствуют
20	505452.99	2227643.96	данные отсутствуют	данные отсутствуют
20	505452.99	2227643.96	данные отсутствуют	данные отсутствуют
21	505437.8	2227662.25	данные отсутствуют	данные отсутствуют
21	505437.8	2227662.25	данные отсутствуют	данные отсутствуют
22	505435.21	2227669.86	данные отсутствуют	данные отсутствуют
22	505435.21	2227669.86	данные отсутствуют	данные отсутствуют
23	505427.95	2227664.64	данные отсутствуют	данные отсутствуют
23	505427.95	2227664.64	данные отсутствуют	данные отсутствуют
24	505354.63	2227642.75	данные отсутствуют	данные отсутствуют
24	505354.63	2227642.75	данные отсутствуют	данные отсутствуют
25	505339.24	2227638.11	данные отсутствуют	данные отсутствуют

Государственный регистратор		ФГИС ЕГРН
полное наименование должности	подпись	инициалы, фамилия

М.П.

Раздел 4.2

Выписка из Единого государственного реестра недвижимости об объекте недвижимости

Сведения о частях земельного участка

Земельный участок			
(вид объекта недвижимости)			
Лист №	Раздела 4.2	Всего листов раздела 4.2 :	Всего разделов: _____
Всего листов выписки: _____			
18.08.2022 № 99/2022/488356450			
Кадастровый номер:		50:13:0030417:40	

Номер точки	Координаты, м		Описание закрепления на местности	Средняя квадратическая погрешность определения координат характерных точек границы части земельного участка, м
	X	Y		
1	2	3	4	5
25	505339.24	2227638.11	данные отсутствуют	данные отсутствуют
26	505336.39	2227643.81	данные отсутствуют	данные отсутствуют
26	505336.39	2227643.81	данные отсутствуют	данные отсутствуют
27	505323.06	2227653.8	данные отсутствуют	данные отсутствуют
27	505323.06	2227653.8	данные отсутствуют	данные отсутствуют
28	505323.05	2227653.8	данные отсутствуют	данные отсутствуют
29	505321.18	2227655.2	данные отсутствуют	данные отсутствуют
30	505297.42	2227654.26	данные отсутствуют	данные отсутствуют
31	505275.56	2227645.71	данные отсутствуют	данные отсутствуют
31	505275.56	2227645.71	данные отсутствуют	данные отсутствуют
32	505272.49	2227641.07	данные отсутствуют	данные отсутствуют
33	505260.54	2227622.93	данные отсутствуют	данные отсутствуют
33	505260.54	2227622.93	данные отсутствуют	данные отсутствуют
34	505198.75	2227604.89	данные отсутствуют	данные отсутствуют
34	505198.75	2227604.89	данные отсутствуют	данные отсутствуют
35	505089.44	2227520.34	данные отсутствуют	данные отсутствуют
35	505089.44	2227520.34	данные отсутствуют	данные отсутствуют
Государственный регистратор				ФГИС ЕГРН
полное наименование должности			подпись	инициалы, фамилия

М.П.

Раздел 4.2

Выписка из Единого государственного реестра недвижимости об объекте недвижимости

Сведения о частях земельного участка

Земельный участок			
(вид объекта недвижимости)			
Лист №	Раздела 4.2	Всего листов раздела 4.2 :	Всего разделов: _____
Всего листов выписки: _____			
18.08.2022 № 99/2022/488356450			
Кадастровый номер:		50:13:0030417:40	

Номер точки	Координаты, м		Описание закрепления на местности	Средняя квадратическая погрешность определения координат характерных точек границы части земельного участка, м
	X	Y		
1	2	3	4	5
36	505095.15	2227508.95	данные отсутствуют	данные отсутствуют
36	505095.15	2227508.95	данные отсутствуют	данные отсутствуют
37	505091.35	2227505.14	данные отсутствуют	данные отсутствуют
37	505091.35	2227505.14	данные отсутствуют	данные отсутствуют
38	505071.24	2227492.36	данные отсутствуют	данные отсутствуют
38	505071.24	2227492.36	данные отсутствуют	данные отсутствуют
38	505071.24	2227492.36	данные отсутствуют	данные отсутствуют
38	505071.24	2227492.36	данные отсутствуют	данные отсутствуют
39	505056.94	2227483.27	данные отсутствуют	данные отсутствуют
39	505056.94	2227483.27	данные отсутствуют	данные отсутствуют
39	505056.94	2227483.27	данные отсутствуют	данные отсутствуют
39	505056.94	2227483.27	данные отсутствуют	данные отсутствуют
40	505031.16	2227472.6	данные отсутствуют	данные отсутствуют
40	505031.16	2227472.6	данные отсутствуют	данные отсутствуют
40	505031.16	2227472.6	данные отсутствуют	данные отсутствуют
40	505031.16	2227472.6	данные отсутствуют	данные отсутствуют
41	505029.37	2227471.88	данные отсутствуют	данные отсутствуют

Государственный регистратор		ФГИС ЕГРН
полное наименование должности	подпись	инициалы, фамилия

М.П.

Раздел 4.2

Выписка из Единого государственного реестра недвижимости об объекте недвижимости

Сведения о частях земельного участка

Земельный участок			
(вид объекта недвижимости)			
Лист №	Раздела 4.2	Всего листов раздела 4.2 :	Всего разделов: _____
18.08.2022		№ 99/2022/488356450	
Кадастровый номер:		50:13:0030417:40	

Номер точки	Координаты, м		Описание закрепления на местности	Средняя квадратическая погрешность определения координат характерных точек границы части земельного участка, м
	X	Y		
1	2	3	4	5
41	505029.37	2227471.88	данные отсутствуют	данные отсутствуют
41	505029.37	2227471.88	данные отсутствуют	данные отсутствуют
41	505029.37	2227471.88	данные отсутствуют	данные отсутствуют
42	505032.47	2227465	данные отсутствуют	данные отсутствуют
42	505032.47	2227465	данные отсутствуют	данные отсутствуют
42	505032.47	2227465	данные отсутствуют	данные отсутствуют
42	505032.47	2227465	данные отсутствуют	данные отсутствуют
43	505036.41	2227456.23	данные отсутствуют	данные отсутствуют
43	505036.41	2227456.23	данные отсутствуют	данные отсутствуют
43	505036.41	2227456.23	данные отсутствуют	данные отсутствуют
43	505036.41	2227456.23	данные отсутствуют	данные отсутствуют
44	505016.26	2227444.02	данные отсутствуют	данные отсутствуют
44	505016.26	2227444.02	данные отсутствуют	данные отсутствуют
44	505016.26	2227444.02	данные отсутствуют	данные отсутствуют
44	505016.26	2227444.02	данные отсутствуют	данные отсутствуют
45	504986.87	2227433.9	данные отсутствуют	данные отсутствуют
45	504986.87	2227433.9	данные отсутствуют	данные отсутствуют
Государственный регистратор				ФГИС ЕГРН
полное наименование должности			подпись	инициалы, фамилия

М.П.

Раздел 4.2

Выписка из Единого государственного реестра недвижимости об объекте недвижимости

Сведения о частях земельного участка

Земельный участок			
(вид объекта недвижимости)			
Лист №	Раздела 4.2	Всего листов раздела 4.2 :	Всего листов выписки: _____
18.08.2022 № 99/2022/488356450			
Кадастровый номер:		50:13:0030417:40	

Номер точки	Координаты, м		Описание закрепления на местности	Средняя квадратическая погрешность определения координат характерных точек границы части земельного участка, м
	X	Y		
1	2	3	4	5
45	504986.87	2227433.9	данные отсутствуют	данные отсутствуют
45	504986.87	2227433.9	данные отсутствуют	данные отсутствуют
46	504955.91	2227420.22	данные отсутствуют	данные отсутствуют
46	504955.91	2227420.22	данные отсутствуют	данные отсутствуют
46	504955.91	2227420.22	данные отсутствуют	данные отсутствуют
46	504955.91	2227420.22	данные отсутствуют	данные отсутствуют
47	504936.29	2227409.53	данные отсутствуют	данные отсутствуют
47	504936.29	2227409.53	данные отсутствуют	данные отсутствуют
47	504936.29	2227409.53	данные отсутствуют	данные отсутствуют
47	504936.29	2227409.53	данные отсутствуют	данные отсутствуют
48	504927.47	2227400.86	данные отсутствуют	данные отсутствуют
48	504927.47	2227400.86	данные отсутствуют	данные отсутствуют
48	504927.47	2227400.86	данные отсутствуют	данные отсутствуют
48	504927.47	2227400.86	данные отсутствуют	данные отсутствуют
49	504919.28	2227399.53	данные отсутствуют	данные отсутствуют
49	504919.28	2227399.53	данные отсутствуют	данные отсутствуют
49	504919.28	2227399.53	данные отсутствуют	данные отсутствуют

Государственный регистратор		ФГИС ЕГРН
полное наименование должности	подпись	инициалы, фамилия

М.П.

Раздел 4.2

Выписка из Единого государственного реестра недвижимости об объекте недвижимости

Сведения о частях земельного участка

Земельный участок			
(вид объекта недвижимости)			
Лист №	Раздела 4.2	Всего листов раздела 4.2 :	Всего разделов: _____
18.08.2022		№ 99/2022/488356450	
Кадастровый номер:		50:13:0030417:40	

Номер точки	Координаты, м		Описание закрепления на местности	Средняя квадратическая погрешность определения координат характерных точек границы части земельного участка, м
	X	Y		
1	2	3	4	5
49	504919.28	2227399.53	данные отсутствуют	данные отсутствуют
50	504915.12	2227398.87	данные отсутствуют	данные отсутствуют
50	504915.12	2227398.87	данные отсутствуют	данные отсутствуют
50	504915.12	2227398.87	данные отсутствуют	данные отсутствуют
51	504900.76	2227401.5	данные отсутствуют	данные отсутствуют
51	504900.76	2227401.5	данные отсутствуют	данные отсутствуют
51	504900.76	2227401.5	данные отсутствуют	данные отсутствуют
52	504886.93	2227406.72	данные отсутствуют	данные отсутствуют
52	504886.93	2227406.72	данные отсутствуют	данные отсутствуют
52	504886.93	2227406.72	данные отсутствуют	данные отсутствуют
53	504830.63	2227424.81	данные отсутствуют	данные отсутствуют
53	504830.63	2227424.81	данные отсутствуют	данные отсутствуют
53	504830.63	2227424.81	данные отсутствуют	данные отсутствуют
54	504819.52	2227413.04	данные отсутствуют	данные отсутствуют
55	504816.48	2227409.08	данные отсутствуют	данные отсутствуют
56	504828.46	2227402.22	данные отсутствуют	данные отсутствуют
57	504846.39	2227398.21	данные отсутствуют	данные отсутствуют
Государственный регистратор				ФГИС ЕГРН
полное наименование должности			подпись	инициалы, фамилия

М.П.

Раздел 4.2

Выписка из Единого государственного реестра недвижимости об объекте недвижимости

Сведения о частях земельного участка

Земельный участок			
(вид объекта недвижимости)			
Лист №	Раздела 4.2	Всего листов раздела 4.2 :	Всего разделов: _____
Всего листов выписки: _____			
18.08.2022 № 99/2022/488356450			
Кадастровый номер:		50:13:0030417:40	

Номер точки	Координаты, м		Описание закрепления на местности	Средняя квадратическая погрешность определения координат характерных точек границы части земельного участка, м
	X	Y		
1	2	3	4	5
58	504869.44	2227395.27	данные отсутствуют	данные отсутствуют
59	504885.34	2227388.68	данные отсутствуют	данные отсутствуют
60	504894.43	2227379.68	данные отсутствуют	данные отсутствуют
60	504894.43	2227379.68	данные отсутствуют	данные отсутствуют
61	504895.11	2227379.01	данные отсутствуют	данные отсутствуют
61	504895.11	2227379.01	данные отсутствуют	данные отсутствуют
62	504907.98	2227363.71	данные отсутствуют	данные отсутствуют
62	504907.98	2227363.71	данные отсутствуют	данные отсутствуют
63	504918.74	2227361.72	данные отсутствуют	данные отсутствуют
63	504918.74	2227361.72	данные отсутствуют	данные отсутствуют
64	504932.01	2227369.46	данные отсутствуют	данные отсутствуют
64	504932.01	2227369.46	данные отсутствуют	данные отсутствуют
65	504941.69	2227378.21	данные отсутствуют	данные отсутствуют
65	504941.69	2227378.21	данные отсутствуют	данные отсутствуют
66	504947.78	2227388.99	данные отсутствуют	данные отсутствуют
66	504947.78	2227388.99	данные отсутствуют	данные отсутствуют
67	504948.79	2227391.56	данные отсутствуют	данные отсутствуют

Государственный регистратор		ФГИС ЕГРН
полное наименование должности	подпись	инициалы, фамилия

М.П.

Раздел 4.2

Выписка из Единого государственного реестра недвижимости об объекте недвижимости

Сведения о частях земельного участка

Земельный участок			
(вид объекта недвижимости)			
Лист №	Раздела 4.2	Всего листов раздела 4.2 :	Всего разделов: _____
Всего листов выписки: _____			
18.08.2022 № 99/2022/488356450			
Кадастровый номер:		50:13:0030417:40	

Номер точки	Координаты, м		Описание закрепления на местности	Средняя квадратическая погрешность определения координат характерных точек границы части земельного участка, м
	X	Y		
1	2	3	4	5
67	504948.79	2227391.56	данные отсутствуют	данные отсутствуют
68	504959	2227397.25	данные отсутствуют	данные отсутствуют
68	504959	2227397.25	данные отсутствуют	данные отсутствуют
69	504976.34	2227407.56	данные отсутствуют	данные отсутствуют
69	504976.34	2227407.56	данные отсутствуют	данные отсутствуют
70	505020.23	2227433.9	данные отсутствуют	данные отсутствуют
70	505020.23	2227433.9	данные отсутствуют	данные отсутствуют
71	505036.56	2227443.18	данные отсутствуют	данные отсутствуют
71	505036.56	2227443.18	данные отсутствуют	данные отсутствуют
72	505046.8	2227443.24	данные отсутствуют	данные отсутствуют
72	505046.8	2227443.24	данные отсутствуют	данные отсутствуют
73	505056.03	2227438.67	данные отсутствуют	данные отсутствуют
73	505056.03	2227438.67	данные отсутствуют	данные отсутствуют
74	505071.49	2227419.81	данные отсутствуют	данные отсутствуют
74	505071.49	2227419.81	данные отсутствуют	данные отсутствуют
75	505073.85	2227416.08	данные отсутствуют	данные отсутствуют
75	505073.85	2227416.08	данные отсутствуют	данные отсутствуют

Государственный регистратор		ФГИС ЕГРН
полное наименование должности	подпись	инициалы, фамилия

М.П.

Выписка из Единого государственного реестра недвижимости об объекте недвижимости

Сведения о частях земельного участка

Земельный участок			
(вид объекта недвижимости)			
Лист №	Раздела 4.2	Всего листов раздела 4.2 :	Всего разделов: _____
18.08.2022		№ 99/2022/488356450	
Кадастровый номер:		50:13:0030417:40	

Номер точки	Координаты, м		Описание закрепления на местности	Средняя квадратическая погрешность определения координат характерных точек границы части земельного участка, м
	X	Y		
1	2	3	4	5
76	505093.83	2227384.45	данные отсутствуют	данные отсутствуют
76	505093.83	2227384.45	данные отсутствуют	данные отсутствуют
77	505110.17	2227358.58	данные отсутствуют	данные отсутствуют
77	505110.17	2227358.58	данные отсутствуют	данные отсутствуют
78	505123.05	2227342.28	данные отсутствуют	данные отсутствуют
78	505123.05	2227342.28	данные отсутствуют	данные отсутствуют
79	505139.99	2227332.11	данные отсутствуют	данные отсутствуют
79	505139.99	2227332.11	данные отсутствуют	данные отсутствуют
79	505139.99	2227332.11	данные отсутствуют	данные отсутствуют
79	505139.99	2227332.11	данные отсутствуют	данные отсутствуют
80	505141.37	2227331.85	данные отсутствуют	данные отсутствуют
80	505141.37	2227331.85	данные отсутствуют	данные отсутствуют
80	505141.37	2227331.85	данные отсутствуют	данные отсутствуют
80	505141.37	2227331.85	данные отсутствуют	данные отсутствуют
80	505141.37	2227331.85	данные отсутствуют	данные отсутствуют
81	505166.63	2227327.14	данные отсутствуют	данные отсутствуют
81	505166.63	2227327.14	данные отсутствуют	данные отсутствуют

Государственный регистратор		ФГИС ЕГРН
полное наименование должности	подпись	инициалы, фамилия

М.П.

Выписка из Единого государственного реестра недвижимости об объекте недвижимости

Сведения о частях земельного участка

Земельный участок			
(вид объекта недвижимости)			
Лист №	Раздела 4.2	Всего листов раздела 4.2 :	Всего разделов: _____
Всего листов выписки: _____			
18.08.2022 № 99/2022/488356450			
Кадастровый номер:		50:13:0030417:40	

Номер точки	Координаты, м		Описание закрепления на местности	Средняя квадратическая погрешность определения координат характерных точек границы части земельного участка, м
	X	Y		
1	2	3	4	5
81	505166.63	2227327.14	данные отсутствуют	данные отсутствуют
82	505189.65	2227329.3	данные отсутствуют	данные отсутствуют
82	505189.65	2227329.3	данные отсутствуют	данные отсутствуют
82	505189.65	2227329.3	данные отсутствуют	данные отсутствуют
83	505200.82	2227336.26	данные отсутствуют	данные отсутствуют
83	505200.82	2227336.26	данные отсутствуют	данные отсутствуют
83	505200.82	2227336.26	данные отсутствуют	данные отсутствуют
84	505213.63	2227344.26	данные отсутствуют	данные отсутствуют
84	505213.63	2227344.26	данные отсутствуют	данные отсутствуют
85	505232.53	2227351.53	данные отсутствуют	данные отсутствуют
85	505232.53	2227351.53	данные отсутствуют	данные отсутствуют
86	505237.86	2227350.65	данные отсутствуют	данные отсутствуют
86	505237.86	2227350.65	данные отсутствуют	данные отсутствуют
87	505242.8	2227345.95	данные отсутствуют	данные отсутствуют
87	505242.8	2227345.95	данные отсутствуют	данные отсутствуют
88	505249.69	2227348.05	данные отсутствуют	данные отсутствуют
88	505249.69	2227348.05	данные отсутствуют	данные отсутствуют

Государственный регистратор		ФГИС ЕГРН
полное наименование должности	подпись	инициалы, фамилия

М.П.

Раздел 4.2

Выписка из Единого государственного реестра недвижимости об объекте недвижимости

Сведения о частях земельного участка

Земельный участок			
(вид объекта недвижимости)			
Лист №	Раздела 4.2	Всего листов раздела 4.2 :	Всего разделов: _____
18.08.2022		№ 99/2022/488356450	
Кадастровый номер:		50:13:0030417:40	

Номер точки	Координаты, м		Описание закрепления на местности	Средняя квадратическая погрешность определения координат характерных точек границы части земельного участка, м
	X	Y		
1	2	3	4	5
89	505255.05	2227351.11	данные отсутствуют	данные отсутствуют
89	505255.05	2227351.11	данные отсутствуют	данные отсутствуют
90	505264.76	2227354.74	данные отсутствуют	данные отсутствуют
90	505264.76	2227354.74	данные отсутствуют	данные отсутствуют
91	505271.13	2227357.08	данные отсутствуют	данные отсутствуют
91	505271.13	2227357.08	данные отсутствуют	данные отсутствуют
92	505272.41	2227358.2	данные отсутствуют	данные отсутствуют
92	505272.41	2227358.2	данные отсутствуют	данные отсутствуют
93	505278.53	2227363.52	данные отсутствуют	данные отсутствуют
94	505286.02	2227374.05	данные отсутствуют	данные отсутствуют
95	505290.21	2227383.53	данные отсутствуют	данные отсутствуют
96	505290.7	2227400.87	данные отсутствуют	данные отсутствуют
96	505290.7	2227400.87	данные отсутствуют	данные отсутствуют
96	505290.7	2227400.87	данные отсутствуют	данные отсутствуют
97	505290.06	2227413.22	данные отсутствуют	данные отсутствуют
97	505290.06	2227413.22	данные отсутствуют	данные отсутствуют
97	505290.06	2227413.22	данные отсутствуют	данные отсутствуют

Государственный регистратор		ФГИС ЕГРН
полное наименование должности	подпись	инициалы, фамилия

М.П.

Раздел 4.2

Выписка из Единого государственного реестра недвижимости об объекте недвижимости

Сведения о частях земельного участка

Земельный участок			
(вид объекта недвижимости)			
Лист №	Раздела 4.2	Всего листов раздела 4.2 :	Всего разделов: _____
Всего листов выписки: _____			
18.08.2022 № 99/2022/488356450			
Кадастровый номер:		50:13:0030417:40	

Номер точки	Координаты, м		Описание закрепления на местности	Средняя квадратическая погрешность определения координат характерных точек границы части земельного участка, м
	X	Y		
1	2	3	4	5
98	505286.26	2227421.13	данные отсутствуют	данные отсутствуют
98	505286.26	2227421.13	данные отсутствуют	данные отсутствуют
98	505286.26	2227421.13	данные отсутствуют	данные отсутствуют
99	505263.8	2227451.71	данные отсутствуют	данные отсутствуют
99	505263.8	2227451.71	данные отсутствуют	данные отсутствуют
99	505263.8	2227451.71	данные отсутствуют	данные отсутствуют
100	505255.07	2227481.33	данные отсутствуют	данные отсутствуют
100	505255.07	2227481.33	данные отсутствуют	данные отсутствуют
100	505255.07	2227481.33	данные отсутствуют	данные отсутствуют
101	505249.66	2227496.9	данные отсутствуют	данные отсутствуют
102	505247.46	2227505.65	данные отсутствуют	данные отсутствуют
103	505242.39	2227517.33	данные отсутствуют	данные отсутствуют
103	505242.39	2227517.33	данные отсутствуют	данные отсутствуют
103	505242.39	2227517.33	данные отсутствуют	данные отсутствуют
104	505246.92	2227533.22	данные отсутствуют	данные отсутствуют
104	505246.92	2227533.22	данные отсутствуют	данные отсутствуют
104	505246.92	2227533.22	данные отсутствуют	данные отсутствуют

Государственный регистратор		ФГИС ЕГРН	
полное наименование должности		подпись	
		инициалы, фамилия	

М.П.

Выписка из Единого государственного реестра недвижимости об объекте недвижимости

Сведения о частях земельного участка

Земельный участок			
(вид объекта недвижимости)			
Лист №	Раздела 4.2	Всего листов раздела 4.2 :	Всего разделов: _____
Всего листов выписки: _____			
18.08.2022 № 99/2022/488356450			
Кадастровый номер:		50:13:0030417:40	

Номер точки	Координаты, м		Описание закрепления на местности	Средняя квадратическая погрешность определения координат характерных точек границы части земельного участка, м
	X	Y		
1	2	3	4	5
105	505254.53	2227539.73	данные отсутствуют	данные отсутствуют
106	505258.13	2227545.57	данные отсутствуют	данные отсутствуют
107	505267.29	2227547.28	данные отсутствуют	данные отсутствуют
108	505276.53	2227549.23	данные отсутствуют	данные отсутствуют
109	505304.18	2227546.81	данные отсутствуют	данные отсутствуют
110	505329.84	2227531.58	данные отсутствуют	данные отсутствуют
111	505377.57	2227506.75	данные отсутствуют	данные отсутствуют
112	505390.9	2227501.18	данные отсутствуют	данные отсутствуют
113	505432.84	2227509.07	данные отсутствуют	данные отсутствуют
114	505458.9	2227517.4	данные отсутствуют	данные отсутствуют
115	505482.36	2227532.36	данные отсутствуют	данные отсутствуют
116	505502.29	2227539.1	данные отсутствуют	данные отсутствуют
117	505542.16	2227549.54	данные отсутствуют	данные отсутствуют
118	505565.17	2227555.29	данные отсутствуют	данные отсутствуют
119	505581.04	2227552.8	данные отсутствуют	данные отсутствуют
120	505605.15	2227542.17	данные отсутствуют	данные отсутствуют
121	505628.19	2227541.26	данные отсутствуют	данные отсутствуют
Государственный регистратор				ФГИС ЕГРН
полное наименование должности			подпись	инициалы, фамилия

М.П.

Выписка из Единого государственного реестра недвижимости об объекте недвижимости

Сведения о частях земельного участка

Земельный участок			
(вид объекта недвижимости)			
Лист №	Раздела 4.2	Всего листов раздела 4.2 :	Всего разделов: _____
18.08.2022		№ 99/2022/488356450	
Кадастровый номер:		50:13:0030417:40	

Номер точки	Координаты, м		Описание закрепления на местности	Средняя квадратическая погрешность определения координат характерных точек границы части земельного участка, м
	X	Y		
1	2	3	4	5
122	505658.22	2227555.22	данные отсутствуют	данные отсутствуют
122	505658.22	2227555.22	данные отсутствуют	данные отсутствуют
123	505659.34	2227555.75	данные отсутствуют	данные отсутствуют
123	505659.34	2227555.75	данные отсутствуют	данные отсутствуют
124	505677.53	2227567.18	данные отсутствуют	данные отсутствуют
124	505677.53	2227567.18	данные отсутствуют	данные отсутствуют
125	505685.33	2227576.86	данные отсутствуют	данные отсутствуют
125	505685.33	2227576.86	данные отсутствуют	данные отсутствуют
126	505693.43	2227595.83	данные отсутствуют	данные отсутствуют
126	505693.43	2227595.83	данные отсутствуют	данные отсутствуют
126	505693.43	2227595.83	данные отсутствуют	данные отсутствуют
126	505693.43	2227595.83	данные отсутствуют	данные отсутствуют
127	505700.52	2227604.46	данные отсутствуют	данные отсутствуют
127	505700.52	2227604.46	данные отсутствуют	данные отсутствуют
128	505704.59	2227615.87	данные отсутствуют	данные отсутствуют
128	505704.59	2227615.87	данные отсутствуют	данные отсутствуют
128	505704.59	2227615.87	данные отсутствуют	данные отсутствуют

Государственный регистратор		ФГИС ЕГРН
полное наименование должности	подпись	инициалы, фамилия

М.П.

Выписка из Единого государственного реестра недвижимости об объекте недвижимости

Сведения о частях земельного участка

Земельный участок			
(вид объекта недвижимости)			
Лист №	Раздела 4.2	Всего листов раздела 4.2 :	Всего разделов: _____
Всего листов выписки: _____			
18.08.2022 № 99/2022/488356450			
Кадастровый номер:		50:13:0030417:40	

Номер точки	Координаты, м		Описание закрепления на местности	Средняя квадратическая погрешность определения координат характерных точек границы части земельного участка, м
	X	Y		
1	2	3	4	5
128	505704.59	2227615.87	данные отсутствуют	данные отсутствуют
129	505710.64	2227622.79	данные отсутствуют	данные отсутствуют
129	505710.64	2227622.79	данные отсутствуют	данные отсутствуют
129	505710.64	2227622.79	данные отсутствуют	данные отсутствуют
129	505710.64	2227622.79	данные отсутствуют	данные отсутствуют
130	505718.96	2227632.31	данные отсутствуют	данные отсутствуют
131	505727.82	2227647.56	данные отсутствуют	данные отсутствуют
132	505735	2227659.18	данные отсутствуют	данные отсутствуют
133	505748.87	2227665.73	данные отсутствуют	данные отсутствуют
134	505763.69	2227668.87	данные отсутствуют	данные отсутствуют
135	505772.91	2227668.91	данные отсутствуют	данные отсутствуют
136	505789.83	2227661.33	данные отсутствуют	данные отсутствуют
137	505803.7	2227653.21	данные отсутствуют	данные отсутствуют
138	505816.07	2227636.38	данные отсутствуют	данные отсутствуют
139	505830.55	2227605.22	данные отсутствуют	данные отсутствуют
140	505847.57	2227578.18	данные отсутствуют	данные отсутствуют
141	505851.69	2227560.73	данные отсутствуют	данные отсутствуют
Государственный регистратор				ФГИС ЕГРН
полное наименование должности			подпись	инициалы, фамилия

М.П.

Выписка из Единого государственного реестра недвижимости об объекте недвижимости

Сведения о частях земельного участка

Земельный участок			
(вид объекта недвижимости)			
Лист №	Раздела 4.2	Всего листов раздела 4.2 :	Всего разделов: _____
Всего листов выписки: _____			
18.08.2022 № 99/2022/488356450			
Кадастровый номер:		50:13:0030417:40	

Номер точки	Координаты, м		Описание закрепления на местности	Средняя квадратическая погрешность определения координат характерных точек границы части земельного участка, м
	X	Y		
1	2	3	4	5
142	505853.85	2227551.6	данные отсутствуют	данные отсутствуют
143	505866.23	2227532.72	данные отсутствуют	данные отсутствуют
144	505874.07	2227525.57	данные отсутствуют	данные отсутствуют
145	505892.45	2227508.8	данные отсутствуют	данные отсутствуют
146	505905.24	2227508.87	данные отсутствуют	данные отсутствуют
147	505921.59	2227515.08	данные отсутствуют	данные отсутствуют
148	505943.62	2227511.11	данные отсутствуют	данные отсутствуют
149	505967.2	2227503.02	данные отсутствуют	данные отсутствуют
150	505977.48	2227494.38	данные отсутствуют	данные отсутствуют
151	505981.65	2227479.55	данные отсутствуют	данные отсутствуют
152	505984.8	2227463.71	данные отсутствуют	данные отсутствуют
153	505986.89	2227455.01	данные отсутствуют	данные отсутствуют
154	505998.68	2227452	данные отсутствуют	данные отсутствуют
154	505998.68	2227452	данные отсутствуют	данные отсутствуют
154	505998.68	2227452	данные отсутствуют	данные отсутствуют
155	506001.37	2227451.85	данные отсутствуют	данные отсутствуют
155	506001.37	2227451.85	данные отсутствуют	данные отсутствуют
Государственный регистратор				ФГИС ЕГРН
полное наименование должности			подпись	инициалы, фамилия

М.П.

Раздел 4.2

Выписка из Единого государственного реестра недвижимости об объекте недвижимости

Сведения о частях земельного участка

Земельный участок			
(вид объекта недвижимости)			
Лист №	Раздела 4.2	Всего листов раздела 4.2 :	Всего разделов: _____
18.08.2022		№ 99/2022/488356450	
Кадастровый номер:		50:13:0030417:40	

Номер точки	Координаты, м		Описание закрепления на местности	Средняя квадратическая погрешность определения координат характерных точек границы части земельного участка, м
	X	Y		
1	2	3	4	5
155	506001.37	2227451.85	данные отсутствуют	данные отсутствуют
155	506001.37	2227451.85	данные отсутствуют	данные отсутствуют
156	506015.06	2227451.07	данные отсутствуют	данные отсутствуют
156	506015.06	2227451.07	данные отсутствуют	данные отсутствуют
156	506015.06	2227451.07	данные отсутствуют	данные отсутствуют
156	506015.06	2227451.07	данные отсутствуют	данные отсутствуют
156	506015.06	2227451.07	данные отсутствуют	данные отсутствуют
157	506027.32	2227456.24	данные отсутствуют	данные отсутствуют
157	506027.32	2227456.24	данные отсутствуют	данные отсутствуют
157	506027.32	2227456.24	данные отсутствуют	данные отсутствуют
157	506027.32	2227456.24	данные отсутствуют	данные отсутствуют
158	506027.58	2227456.58	данные отсутствуют	данные отсутствуют
158	506027.58	2227456.58	данные отсутствуют	данные отсутствуют
158	506027.58	2227456.58	данные отсутствуют	данные отсутствуют
158	506027.58	2227456.58	данные отсутствуют	данные отсутствуют
159	506043.08	2227476.28	данные отсутствуют	данные отсутствуют
160	506067.04	2227495.85	данные отсутствуют	данные отсутствуют
161	506078.69	2227520.98	данные отсутствуют	данные отсутствуют
Государственный регистратор				ФГИС ЕГРН
полное наименование должности			подпись	инициалы, фамилия

М.П.

Раздел 4.2

Выписка из Единого государственного реестра недвижимости об объекте недвижимости

Сведения о частях земельного участка

Земельный участок			
(вид объекта недвижимости)			
Лист №	Раздела 4.2	Всего листов раздела 4.2 :	Всего разделов: _____
Всего листов выписки: _____			
18.08.2022 № 99/2022/488356450			
Кадастровый номер:		50:13:0030417:40	

Номер точки	Координаты, м		Описание закрепления на местности	Средняя квадратическая погрешность определения координат характерных точек границы части земельного участка, м
	X	Y		
1	2	3	4	5
162	506083.68	2227545.07	данные отсутствуют	данные отсутствуют
163	506078.49	2227561.42	данные отсутствуют	данные отсутствуют
164	506075.25	2227568.2	данные отсутствуют	данные отсутствуют
165	506070.09	2227575.9	данные отсутствуют	данные отсутствуют
166	506067.41	2227580.46	данные отсутствуют	данные отсутствуют
166	506067.41	2227580.46	данные отсутствуют	данные отсутствуют
166	506067.41	2227580.46	данные отсутствуют	данные отсутствуют
167	506068.54	2227596.4	данные отсутствуют	данные отсутствуют
167	506068.54	2227596.4	данные отсутствуют	данные отсутствуют
167	506068.54	2227596.4	данные отсутствуют	данные отсутствуют
168	506072.76	2227612.68	данные отсутствуют	данные отсутствуют
168	506072.76	2227612.68	данные отсутствуют	данные отсутствуют
168	506072.76	2227612.68	данные отсутствуют	данные отсутствуют
169	506078.8	2227620.1	данные отсутствуют	данные отсутствуют
169	506078.8	2227620.1	данные отсутствуют	данные отсутствуют
169	506078.8	2227620.1	данные отсутствуют	данные отсутствуют
170	506083.25	2227632.58	данные отсутствуют	данные отсутствуют

Государственный регистратор		ФГИС ЕГРН
полное наименование должности	подпись	инициалы, фамилия

М.П.

Раздел 4.2

Выписка из Единого государственного реестра недвижимости об объекте недвижимости

Сведения о частях земельного участка

Земельный участок			
(вид объекта недвижимости)			
Лист №	Раздела 4.2	Всего листов раздела 4.2 :	Всего разделов: _____
18.08.2022		№ 99/2022/488356450	
Кадастровый номер:		50:13:0030417:40	

Номер точки	Координаты, м		Описание закрепления на местности	Средняя квадратическая погрешность определения координат характерных точек границы части земельного участка, м
	X	Y		
1	2	3	4	5
170	506083.25	2227632.58	данные отсутствуют	данные отсутствуют
170	506083.25	2227632.58	данные отсутствуют	данные отсутствуют
171	506089.53	2227646.47	данные отсутствуют	данные отсутствуют
172	506092.82	2227663.34	данные отсутствуют	данные отсутствуют
172	506092.82	2227663.34	данные отсутствуют	данные отсутствуют
172	506092.82	2227663.34	данные отсутствуют	данные отсутствуют
173	506103.09	2227685.39	данные отсутствуют	данные отсутствуют
174	506109.51	2227703.85	данные отсутствуют	данные отсутствуют
174	506109.51	2227703.85	данные отсутствуют	данные отсутствуют
174	506109.51	2227703.85	данные отсутствуют	данные отсутствуют
175	506133.85	2227749.01	данные отсутствуют	данные отсутствуют
176	506144.54	2227759.81	данные отсутствуют	данные отсутствуют
177	506157.31	2227767.55	данные отсутствуют	данные отсутствуют
178	506173.69	2227766.62	данные отсутствуют	данные отсутствуют
179	506181.89	2227762.57	данные отсутствуют	данные отсутствуют
180	506188.12	2227747.24	данные отсутствуют	данные отсутствуют
181	506185.63	2227731.88	данные отсутствуют	данные отсутствуют
Государственный регистратор				ФГИС ЕГРН
полное наименование должности			подпись	инициалы, фамилия

М.П.

Выписка из Единого государственного реестра недвижимости об объекте недвижимости

Сведения о частях земельного участка

Земельный участок			
(вид объекта недвижимости)			
Лист №	Раздела 4.2	Всего листов раздела 4.2 :	Всего разделов: _____
Всего листов выписки: _____			
18.08.2022 № 99/2022/488356450			
Кадастровый номер:		50:13:0030417:40	

Номер точки	Координаты, м		Описание закрепления на местности	Средняя квадратическая погрешность определения координат характерных точек границы части земельного участка, м
	X	Y		
1	2	3	4	5
182	506186.71	2227720.62	данные отсутствуют	данные отсутствуют
183	506199.11	2227696.11	данные отсутствуют	данные отсутствуют
184	506231.99	2227673.75	данные отсутствуют	данные отсутствуют
185	506277.58	2227664.76	данные отсутствуют	данные отсутствуют
185	506277.58	2227664.76	данные отсутствуют	данные отсутствуют
185	506277.58	2227664.76	данные отсутствуют	данные отсутствуют
186	506308.82	2227661.34	данные отсутствуют	данные отсутствуют
187	506330.61	2227666.55	данные отсутствуют	данные отсутствуют
188	506332.85	2227667.09	данные отсутствуют	данные отсутствуют
189	506350.18	2227680.99	данные отсутствуют	данные отсутствуют
190	506356.5	2227688.94	данные отсутствуют	данные отсутствуют
191	506364.92	2227699.49	данные отсутствуют	данные отсутствуют
192	506380.65	2227729.28	данные отсутствуют	данные отсутствуют
192	506380.65	2227729.28	данные отсутствуют	данные отсутствуют
192	506380.65	2227729.28	данные отсутствуют	данные отсутствуют
193	506392.04	2227804.05	данные отсутствуют	данные отсутствуют
194	506396.97	2227843.99	данные отсутствуют	данные отсутствуют
Государственный регистратор				ФГИС ЕГРН
полное наименование должности			подпись	инициалы, фамилия

М.П.

Выписка из Единого государственного реестра недвижимости об объекте недвижимости

Сведения о частях земельного участка

Земельный участок			
(вид объекта недвижимости)			
Лист №	Раздела 4.2	Всего листов раздела 4.2 :	Всего разделов: _____
Всего листов выписки: _____			
18.08.2022 № 99/2022/488356450			
Кадастровый номер:		50:13:0030417:40	

Номер точки	Координаты, м		Описание закрепления на местности	Средняя квадратическая погрешность определения координат характерных точек границы части земельного участка, м
	X	Y		
1	2	3	4	5
194	506396.97	2227843.99	данные отсутствуют	данные отсутствуют
194	506396.97	2227843.99	данные отсутствуют	данные отсутствуют
195	506404.18	2227900.2	данные отсутствуют	данные отсутствуют
195	506404.18	2227900.2	данные отсутствуют	данные отсутствуют
195	506404.18	2227900.2	данные отсутствуют	данные отсутствуют
196	506375.55	2227898.03	данные отсутствуют	данные отсутствуют
196	506375.55	2227898.03	данные отсутствуют	данные отсутствуют
196	506375.55	2227898.03	данные отсутствуют	данные отсутствуют
196	506375.55	2227898.03	данные отсутствуют	данные отсутствуют
196	506375.55	2227898.03	данные отсутствуют	данные отсутствуют
197	506348.2	2227895.89	данные отсутствуют	данные отсутствуют
197	506348.2	2227895.89	данные отсутствуют	данные отсутствуют
197	506348.2	2227895.89	данные отсутствуют	данные отсутствуют
198	506330.56	2227894.63	данные отсутствуют	данные отсутствуют
199	506142.5	2227880.06	данные отсутствуют	данные отсутствуют
200	506125.42	2227878.75	данные отсутствуют	данные отсутствуют
Государственный регистратор				ФГИС ЕГРН
полное наименование должности			подпись	инициалы, фамилия

М.П.

Выписка из Единого государственного реестра недвижимости об объекте недвижимости

Сведения о частях земельного участка

Земельный участок			
(вид объекта недвижимости)			
Лист №	Раздела 4.2	Всего листов раздела 4.2 :	Всего разделов: _____
Всего листов выписки: _____			
18.08.2022 № 99/2022/488356450			
Кадастровый номер:		50:13:0030417:40	

Номер точки	Координаты, м		Описание закрепления на местности	Средняя квадратическая погрешность определения координат характерных точек границы части земельного участка, м
	X	Y		
1	2	3	4	5
201	506102.53	2227873.28	данные отсутствуют	данные отсутствуют
201	506102.53	2227873.28	данные отсутствуют	данные отсутствуют
201	506102.53	2227873.28	данные отсутствуют	данные отсутствуют
202	506095.95	2227834.63	данные отсутствуют	данные отсутствуют
203	506095.95	2227817.55	данные отсутствуют	данные отсутствуют
204	506121.6	2227819.45	данные отсутствуют	данные отсутствуют
205	506126.35	2227840.34	данные отсутствуют	данные отсутствуют
206	506153.89	2227834.63	данные отсутствуют	данные отсутствуют
206	506153.89	2227834.63	данные отсутствуют	данные отсутствуют
206	506153.89	2227834.63	данные отсутствуют	данные отсутствуют
207	506149.63	2227821.87	данные отсутствуют	данные отсутствуют
207	506149.63	2227821.87	данные отсутствуют	данные отсутствуют
207	506149.63	2227821.87	данные отсутствуют	данные отсутствуют
207	506149.63	2227821.87	данные отсутствуют	данные отсутствуют
208	506144.39	2227806.14	данные отсутствуют	данные отсутствуют
208	506144.39	2227806.14	данные отсутствуют	данные отсутствуют
Государственный регистратор				ФГИС ЕГРН
полное наименование должности			подпись	инициалы, фамилия

М.П.

Выписка из Единого государственного реестра недвижимости об объекте недвижимости

Сведения о частях земельного участка

Земельный участок			
(вид объекта недвижимости)			
Лист №	Раздела 4.2	Всего листов раздела 4.2 :	Всего разделов: _____
Всего листов выписки: _____			
18.08.2022 № 99/2022/488356450			
Кадастровый номер:		50:13:0030417:40	

Номер точки	Координаты, м		Описание закрепления на местности	Средняя квадратическая погрешность определения координат характерных точек границы части земельного участка, м
	X	Y		
1	2	3	4	5
208	506144.39	2227806.14	данные отсутствуют	данные отсутствуют
209	506146.07	2227801.33	данные отсутствуют	данные отсутствуют
209	506146.07	2227801.33	данные отсутствуют	данные отсутствуют
209	506146.07	2227801.33	данные отсутствуют	данные отсутствуют
210	506151.99	2227784.3	данные отсутствуют	данные отсутствуют
210	506151.99	2227784.3	данные отсутствуют	данные отсутствуют
210	506151.99	2227784.3	данные отсутствуют	данные отсутствуют
210	506151.99	2227784.3	данные отсутствуют	данные отсутствуют
210	506151.99	2227784.3	данные отсутствуют	данные отсутствуют
211	506125.4	2227771.95	данные отсутствуют	данные отсутствуют
211	506125.4	2227771.95	данные отсутствуют	данные отсутствуют
211	506125.4	2227771.95	данные отсутствуют	данные отсутствуют
212	506109.25	2227745.35	данные отсутствуют	данные отсутствуют
212	506109.25	2227745.35	данные отсутствуют	данные отсутствуют
212	506109.25	2227745.35	данные отсутствуют	данные отсутствуют
213	506088.36	2227722.56	данные отсутствуют	данные отсутствуют
213	506088.36	2227722.56	данные отсутствуют	данные отсутствуют
Государственный регистратор				ФГИС ЕГРН
полное наименование должности			подпись	инициалы, фамилия

М.П.

Выписка из Единого государственного реестра недвижимости об объекте недвижимости

Сведения о частях земельного участка

Земельный участок			
(вид объекта недвижимости)			
Лист №	Раздела 4.2	Всего листов раздела 4.2 :	Всего разделов: _____
Всего листов выписки: _____			
18.08.2022 № 99/2022/488356450			
Кадастровый номер:		50:13:0030417:40	

Номер точки	Координаты, м		Описание закрепления на местности	Средняя квадратическая погрешность определения координат характерных точек границы части земельного участка, м
	X	Y		
1	2	3	4	5
213	506088.36	2227722.56	данные отсутствуют	данные отсутствуют
214	506080.76	2227668.44	данные отсутствуют	данные отсутствуют
214	506080.76	2227668.44	данные отсутствуют	данные отсутствуют
214	506080.76	2227668.44	данные отсутствуют	данные отсутствуют
215	506068.41	2227638.99	данные отсутствуют	данные отсутствуют
215	506068.41	2227638.99	данные отсутствуют	данные отсутствуют
215	506068.41	2227638.99	данные отсутствуют	данные отсутствуют
216	506058.91	2227586.75	данные отсутствуют	данные отсутствуют
216	506058.91	2227586.75	данные отсутствуют	данные отсутствуют
216	506058.91	2227586.75	данные отсутствуют	данные отсутствуют
217	506064.61	2227556.37	данные отсутствуют	данные отсутствуют
217	506064.61	2227556.37	данные отсутствуют	данные отсутствуют
217	506064.61	2227556.37	данные отсутствуют	данные отсутствуют
218	506042.77	2227501.27	данные отсутствуют	данные отсутствуют
218	506042.77	2227501.27	данные отсутствуют	данные отсутствуют
218	506042.77	2227501.27	данные отсутствуют	данные отсутствуют
219	505222.46	2227378.72	данные отсутствуют	данные отсутствуют
Государственный регистратор				ФГИС ЕГРН
полное наименование должности			подпись	инициалы, фамилия

М.П.

Раздел 4.2

Выписка из Единого государственного реестра недвижимости об объекте недвижимости

Сведения о частях земельного участка

Земельный участок			
(вид объекта недвижимости)			
Лист №	Раздела 4.2	Всего листов раздела 4.2 :	Всего разделов: _____
18.08.2022		№ 99/2022/488356450	
Кадастровый номер:		50:13:0030417:40	

Номер точки	Координаты, м		Описание закрепления на местности	Средняя квадратическая погрешность определения координат характерных точек границы части земельного участка, м
	X	Y		
1	2	3	4	5
219	505222.46	2227378.72	данные отсутствуют	данные отсутствуют
219	505222.46	2227378.72	данные отсутствуют	данные отсутствуют
219	505222.46	2227378.72	данные отсутствуют	данные отсутствуют
220	505187.96	2227356.94	данные отсутствуют	данные отсутствуют
220	505187.96	2227356.94	данные отсутствуют	данные отсутствуют
220	505187.96	2227356.94	данные отсутствуют	данные отсутствуют
220	505187.96	2227356.94	данные отсутствуют	данные отсутствуют
221	505167.99	2227349.23	данные отсутствуют	данные отсутствуют
221	505167.99	2227349.23	данные отсутствуют	данные отсутствуют
221	505167.99	2227349.23	данные отсутствуют	данные отсутствуют
221	505167.99	2227349.23	данные отсутствуют	данные отсутствуют
222	505128.54	2227361.77	данные отсутствуют	данные отсутствуют
222	505128.54	2227361.77	данные отсутствуют	данные отсутствуют
222	505128.54	2227361.77	данные отсутствуют	данные отсутствуют
222	505128.54	2227361.77	данные отсутствуют	данные отсутствуют
223	505140.32	2227385.84	данные отсутствуют	данные отсутствуют
223	505140.32	2227385.84	данные отсутствуют	данные отсутствуют
Государственный регистратор				ФГИС ЕГРН
полное наименование должности			подпись	инициалы, фамилия

М.П.

Раздел 4.2

Выписка из Единого государственного реестра недвижимости об объекте недвижимости

Сведения о частях земельного участка

Земельный участок			
(вид объекта недвижимости)			
Лист №	Раздела 4.2	Всего листов раздела 4.2 :	Всего разделов: _____
18.08.2022		№ 99/2022/488356450	
Кадастровый номер:		50:13:0030417:40	

Номер точки	Координаты, м		Описание закрепления на местности	Средняя квадратическая погрешность определения координат характерных точек границы части земельного участка, м
	X	Y		
1	2	3	4	5
223	505140.32	2227385.84	данные отсутствуют	данные отсутствуют
223	505140.32	2227385.84	данные отсутствуют	данные отсутствуют
224	505130.01	2227394.95	данные отсутствуют	данные отсутствуют
224	505130.01	2227394.95	данные отсутствуют	данные отсутствуют
224	505130.01	2227394.95	данные отсутствуют	данные отсутствуют
224	505130.01	2227394.95	данные отсутствуют	данные отсутствуют
225	505120.91	2227405.25	данные отсутствуют	данные отсутствуют
225	505120.91	2227405.25	данные отсутствуют	данные отсутствуют
226	505095.8	2227433.68	данные отсутствуют	данные отсутствуют
226	505095.8	2227433.68	данные отсутствуют	данные отсутствуют
226	505095.8	2227433.68	данные отсутствуют	данные отсутствуют
226	505095.8	2227433.68	данные отсутствуют	данные отсутствуют
227	505082.21	2227449.08	данные отсутствуют	данные отсутствуют
227	505082.21	2227449.08	данные отсутствуют	данные отсутствуют
228	505079.67	2227451.94	данные отсутствуют	данные отсутствуют
228	505079.67	2227451.94	данные отсутствуют	данные отсутствуют
228	505079.67	2227451.94	данные отсутствуют	данные отсутствуют

Государственный регистратор		ФГИС ЕГРН
полное наименование должности	подпись	инициалы, фамилия

М.П.

Раздел 4.2

Выписка из Единого государственного реестра недвижимости об объекте недвижимости

Сведения о частях земельного участка

Земельный участок			
(вид объекта недвижимости)			
Лист №	Раздела 4.2	Всего листов раздела 4.2 :	Всего разделов: _____
Всего листов выписки: _____			
18.08.2022 № 99/2022/488356450			
Кадастровый номер:		50:13:0030417:40	

Номер точки	Координаты, м		Описание закрепления на местности	Средняя квадратическая погрешность определения координат характерных точек границы части земельного участка, м
	X	Y		
1	2	3	4	5
228	505079.67	2227451.94	данные отсутствуют	данные отсутствуют
229	505081.3	2227453.12	данные отсутствуют	данные отсутствуют
229	505081.3	2227453.12	данные отсутствуют	данные отсутствуют
229	505081.3	2227453.12	данные отсутствуют	данные отсутствуют
229	505081.3	2227453.12	данные отсутствуют	данные отсутствуют
230	505102.63	2227468.35	данные отсутствуют	данные отсутствуют
230	505102.63	2227468.35	данные отсутствуют	данные отсутствуют
231	505189	2227530.04	данные отсутствуют	данные отсутствуют
231	505189	2227530.04	данные отсутствуют	данные отсутствуют
231	505189	2227530.04	данные отсутствуют	данные отсутствуют
232	505225.94	2227556.43	данные отсутствуют	данные отсутствуют
232	505225.94	2227556.43	данные отсутствуют	данные отсутствуют
232	505225.94	2227556.43	данные отсутствуют	данные отсутствуют
232	505225.94	2227556.43	данные отсутствуют	данные отсутствуют
233	505234.89	2227541.53	данные отсутствуют	данные отсутствуют
233	505234.89	2227541.53	данные отсутствуют	данные отсутствуют
234	505237.35	2227537.43	данные отсутствуют	данные отсутствуют
Государственный регистратор				ФГИС ЕГРН
полное наименование должности			подпись	инициалы, фамилия

М.П.

Выписка из Единого государственного реестра недвижимости об объекте недвижимости

Сведения о частях земельного участка

Земельный участок			
(вид объекта недвижимости)			
Лист №	Раздела 4.2	Всего листов раздела 4.2 :	Всего разделов: _____
Всего листов выписки: _____			
18.08.2022 № 99/2022/488356450			
Кадастровый номер:		50:13:0030417:40	

Номер точки	Координаты, м		Описание закрепления на местности	Средняя квадратическая погрешность определения координат характерных точек границы части земельного участка, м
	X	Y		
1	2	3	4	5
234	505237.35	2227537.43	данные отсутствуют	данные отсутствуют
234	505237.35	2227537.43	данные отсутствуют	данные отсутствуют
235	505227.85	2227513.68	данные отсутствуют	данные отсутствуют
235	505227.85	2227513.68	данные отсутствуют	данные отсутствуют
235	505227.85	2227513.68	данные отсутствуют	данные отсутствуют
236	505248.75	2227452.89	данные отсутствуют	данные отсутствуют
236	505248.75	2227452.89	данные отсутствуют	данные отсутствуют
236	505248.75	2227452.89	данные отсутствуют	данные отсутствуют
237	505279.15	2227416.79	данные отсутствуют	данные отсутствуют
237	505279.15	2227416.79	данные отсутствуют	данные отсутствуют
238	505280.1	2227400.65	данные отсутствуют	данные отсутствуют
238	505280.1	2227400.65	данные отсутствуют	данные отсутствуют
238	505280.1	2227400.65	данные отсутствуют	данные отсутствуют
239	505268.7	2227390.2	данные отсутствуют	данные отсутствуют
239	505268.7	2227390.2	данные отсутствуют	данные отсутствуют
239	505268.7	2227390.2	данные отсутствуют	данные отсутствуют
240	505251.95	2227384.63	данные отсутствуют	данные отсутствуют
Государственный регистратор				ФГИС ЕГРН
полное наименование должности			подпись	инициалы, фамилия

М.П.

Раздел 4.2

Выписка из Единого государственного реестра недвижимости об объекте недвижимости

Сведения о частях земельного участка

Земельный участок			
(вид объекта недвижимости)			
Лист №	Раздела 4.2	Всего листов раздела 4.2 :	Всего разделов: _____
Всего листов выписки: _____			
18.08.2022 № 99/2022/488356450			
Кадастровый номер:		50:13:0030417:40	

Номер точки	Координаты, м		Описание закрепления на местности	Средняя квадратическая погрешность определения координат характерных точек границы части земельного участка, м
	X	Y		
1	2	3	4	5
240	505251.95	2227384.63	данные отсутствуют	данные отсутствуют
240	505251.95	2227384.63	данные отсутствуют	данные отсутствуют
240	505251.95	2227384.63	данные отсутствуют	данные отсутствуют
241	505246.15	2227382.7	данные отсутствуют	данные отсутствуют
241	505246.15	2227382.7	данные отсутствуют	данные отсутствуют
241	505246.15	2227382.7	данные отсутствуют	данные отсутствуют
241	505246.15	2227382.7	данные отсутствуют	данные отсутствуют
242	505230.09	2227369.18	данные отсутствуют	данные отсутствуют
242	505230.09	2227369.18	данные отсутствуют	данные отсутствуют
242	505230.09	2227369.18	данные отсутствуют	данные отсутствуют
242	505230.09	2227369.18	данные отсутствуют	данные отсутствуют
243	505638.71	2227607.74	данные отсутствуют	данные отсутствуют
244	505633.01	2227604.17	данные отсутствуют	данные отсутствуют
245	505617.37	2227596.89	данные отсутствуют	данные отсутствуют
246	505599	2227604.79	данные отсутствуют	данные отсутствуют
247	505590.19	2227607.04	данные отсутствуют	данные отсутствуют
248	505569.14	2227610.13	данные отсутствуют	данные отсутствуют
Государственный регистратор				ФГИС ЕГРН
полное наименование должности			подпись	инициалы, фамилия

М.П.

Раздел 4.2

Выписка из Единого государственного реестра недвижимости об объекте недвижимости

Сведения о частях земельного участка

Земельный участок			
(вид объекта недвижимости)			
Лист №	Раздела 4.2	Всего листов раздела 4.2 :	Всего разделов: _____
Всего листов выписки: _____			
18.08.2022 № 99/2022/488356450			
Кадастровый номер:		50:13:0030417:40	

Номер точки	Координаты, м		Описание закрепления на местности	Средняя квадратическая погрешность определения координат характерных точек границы части земельного участка, м
	X	Y		
1	2	3	4	5
249	505560.05	2227610.04	данные отсутствуют	данные отсутствуют
250	505551.85	2227608.64	данные отсутствуют	данные отсутствуют
251	505485.87	2227591.59	данные отсутствуют	данные отсутствуют
252	505460.59	2227582.85	данные отсутствуют	данные отсутствуют
253	505452.8	2227578.72	данные отсутствуют	данные отсутствуют
254	505435.36	2227567.62	данные отсутствуют	данные отсутствуют
255	505419.34	2227562.5	данные отсутствуют	данные отсутствуют
256	505397.49	2227558.38	данные отсутствуют	данные отсутствуют
257	505356.6	2227579.68	данные отсутствуют	данные отсутствуют
258	505328.25	2227596.27	данные отсутствуют	данные отсутствуют
259	505319.78	2227599.57	данные отсутствуют	данные отсутствуют
260	505310.88	2227601.4	данные отсутствуют	данные отсутствуют
261	505276.78	2227604.23	данные отсутствуют	данные отсутствуют
262	505267.73	2227603.54	данные отсутствуют	данные отсутствуют
263	505243.61	2227598.61	данные отсутствуют	данные отсутствуют
264	505235.07	2227595.5	данные отсутствуют	данные отсутствуют
265	505227.17	2227591.03	данные отсутствуют	данные отсутствуют
Государственный регистратор				ФГИС ЕГРН
полное наименование должности			подпись	инициалы, фамилия

М.П.

Раздел 4.2

Выписка из Единого государственного реестра недвижимости об объекте недвижимости

Сведения о частях земельного участка

Земельный участок			
(вид объекта недвижимости)			
Лист №	Раздела 4.2	Всего листов раздела 4.2 :	Всего разделов: _____
Всего листов выписки: _____			
18.08.2022 № 99/2022/488356450			
Кадастровый номер:		50:13:0030417:40	

Номер точки	Координаты, м		Описание закрепления на местности	Средняя квадратическая погрешность определения координат характерных точек границы части земельного участка, м
	X	Y		
1	2	3	4	5
266	505220.11	2227585.31	данные отсутствуют	данные отсутствуют
267	505214.08	2227578.52	данные отсутствуют	данные отсутствуют
268	505212.22	2227575.92	данные отсутствуют	данные отсутствуют
269	505207.86	2227571.94	данные отсутствуют	данные отсутствуют
270	505202.02	2227564.98	данные отсутствуют	данные отсутствуют
271	505197.4	2227557.15	данные отсутствуют	данные отсутствуют
272	505194.14	2227548.67	данные отсутствуют	данные отсутствуют
273	505234.89	2227541.54	данные отсутствуют	данные отсутствуют
273	505234.89	2227541.54	данные отсутствуют	данные отсутствуют
274	505279.15	2227416.8	данные отсутствуют	данные отсутствуют
275	505120.91	2227405.26	данные отсутствуют	данные отсутствуют
275	505120.91	2227405.26	данные отсутствуют	данные отсутствуют
276	505082.21	2227449.09	данные отсутствуют	данные отсутствуют
276	505082.21	2227449.09	данные отсутствуют	данные отсутствуют
277	505102.64	2227468.36	данные отсутствуют	данные отсутствуют
277	505102.64	2227468.36	данные отсутствуют	данные отсутствуют
278	505095.56	2227476.92	данные отсутствуют	данные отсутствуют
Государственный регистратор				ФГИС ЕГРН
полное наименование должности			подпись	инициалы, фамилия

М.П.

Выписка из Единого государственного реестра недвижимости об объекте недвижимости

Сведения о частях земельного участка

Земельный участок			
(вид объекта недвижимости)			
Лист №	Раздела 4.2	Всего листов раздела 4.2 :	Всего разделов: _____
Всего листов выписки: _____			
18.08.2022 № 99/2022/488356450			
Кадастровый номер:		50:13:0030417:40	

Номер точки	Координаты, м		Описание закрепления на местности	Средняя квадратическая погрешность определения координат характерных точек границы части земельного участка, м
	X	Y		
1	2	3	4	5
279	505088.72	2227482.9	данные отсутствуют	данные отсутствуют
280	505081	2227487.67	данные отсутствуют	данные отсутствуют
281	506337.55	2227811.55	данные отсутствуют	данные отсутствуют
282	506327.68	2227746.74	данные отсутствуют	данные отсутствуют
283	506318.7	2227729.75	данные отсутствуют	данные отсутствуют
284	506310.98	2227720.06	данные отсутствуют	данные отсутствуют
285	506308.05	2227717.71	данные отсутствуют	данные отсутствуют
286	506305.32	2227717.06	данные отсутствуют	данные отсутствуют
287	506285.91	2227719.19	данные отсутствуют	данные отсутствуют
288	506253.63	2227725.55	данные отсутствуют	данные отсутствуют
289	506241.66	2227733.85	данные отсутствуют	данные отсутствуют
290	506242.95	2227742.97	данные отсутствуют	данные отсутствуют
291	506242.9	2227752.05	данные отсутствуют	данные отсутствуют
292	506241.36	2227761	данные отсутствуют	данные отсутствуют
293	506239.08	2227767.92	данные отсутствуют	данные отсутствуют
294	506230.98	2227787.38	данные отсутствуют	данные отсутствуют
295	506226.22	2227795.12	данные отсутствуют	данные отсутствуют
Государственный регистратор				ФГИС ЕГРН
полное наименование должности			подпись	инициалы, фамилия

М.П.

Выписка из Единого государственного реестра недвижимости об объекте недвижимости

Сведения о частях земельного участка

Земельный участок			
(вид объекта недвижимости)			
Лист №	Раздела 4.2	Всего листов раздела 4.2 :	Всего разделов: _____
Всего листов выписки: _____			
18.08.2022 № 99/2022/488356450			
Кадастровый номер:		50:13:0030417:40	

Номер точки	Координаты, м		Описание закрепления на местности	Средняя квадратическая погрешность определения координат характерных точек границы части земельного участка, м
	X	Y		
1	2	3	4	5
296	506220.26	2227801.98	данные отсутствуют	данные отсутствуют
297	506213.25	2227807.76	данные отсутствуют	данные отсутствуют
298	506206.25	2227811.88	данные отсутствуют	данные отсутствуют
299	506193.89	2227817.77	данные отсутствуют	данные отсутствуют
300	506185.19	2227820.4	данные отсутствуют	данные отсутствуют
301	506176.84	2227821.52	данные отсутствуют	данные отсутствуют
302	506155.91	2227822.54	данные отсутствуют	данные отсутствуют
303	505269.38	2227362.6	данные отсутствуют	данные отсутствуют
304	505117.52	2227403.51	данные отсутствуют	данные отсутствуют
305	505110.48	2227399.07	данные отсутствуют	данные отсутствуют
306	505104.04	2227393.85	данные отсутствуют	данные отсутствуют
307	505097.7	2227388.56	данные отсутствуют	данные отсутствуют
308	505199.31	2227338.43	данные отсутствуют	данные отсутствуют
309	505195.65	2227341.86	данные отсутствуют	данные отсутствуют
310	505191.57	2227344.62	данные отсутствуют	данные отсутствуют
311	505187.09	2227346.74	данные отсутствуют	данные отсутствуют
312	505182.25	2227348.08	данные отсутствуют	данные отсутствуют
Государственный регистратор				ФГИС ЕГРН
полное наименование должности			подпись	инициалы, фамилия

М.П.

Раздел 4.2

Выписка из Единого государственного реестра недвижимости об объекте недвижимости

Сведения о частях земельного участка

Земельный участок			
(вид объекта недвижимости)			
Лист №	Раздела 4.2	Всего листов раздела 4.2 :	Всего разделов: _____
Всего листов выписки: _____			
18.08.2022 № 99/2022/488356450			
Кадастровый номер:		50:13:0030417:40	

Номер точки	Координаты, м		Описание закрепления на местности	Средняя квадратическая погрешность определения координат характерных точек границы части земельного участка, м
	X	Y		
1	2	3	4	5
313	505177.3	2227348.58	данные отсутствуют	данные отсутствуют
314	505170.89	2227347.98	данные отсутствуют	данные отсутствуют
315	505159.07	2227345.66	данные отсутствуют	данные отсутствуют
316	505154.35	2227343.9	данные отсутствуют	данные отсутствуют
317	505150.04	2227341.54	данные отсутствуют	данные отсутствуют
318	505146.3	2227338.25	данные отсутствуют	данные отсутствуют
319	505143.07	2227334.58	данные отсутствуют	данные отсутствуют
320	506030.43	2227460.2	данные отсутствуют	данные отсутствуют
320	506030.43	2227460.2	данные отсутствуют	данные отсутствуют
321	505992.79	2227453.5	данные отсутствуют	данные отсутствуют
321	505992.79	2227453.5	данные отсутствуют	данные отсутствуют
322	505529.97	2227586.83	данные отсутствуют	данные отсутствуют
322	505529.97	2227586.83	данные отсутствуют	данные отсутствуют
323	505582.21	2227588.13	данные отсутствуют	данные отсутствуют
323	505582.21	2227588.13	данные отсутствуют	данные отсутствуют
324	505641.47	2227589.61	данные отсутствуют	данные отсутствуют
324	505641.47	2227589.61	данные отсутствуют	данные отсутствуют
Государственный регистратор				ФГИС ЕГРН
полное наименование должности			подпись	инициалы, фамилия

М.П.

Выписка из Единого государственного реестра недвижимости об объекте недвижимости

Сведения о частях земельного участка

Земельный участок			
(вид объекта недвижимости)			
Лист №	Раздела 4.2	Всего листов раздела 4.2 :	Всего разделов: _____
Всего листов выписки: _____			
18.08.2022 № 99/2022/488356450			
Кадастровый номер:		50:13:0030417:40	

Номер точки	Координаты, м		Описание закрепления на местности	Средняя квадратическая погрешность определения координат характерных точек границы части земельного участка, м
	X	Y		
1	2	3	4	5
325	505700.73	2227630.5	данные отсутствуют	данные отсутствуют
325	505700.73	2227630.5	данные отсутствуют	данные отсутствуют
326	505751.96	2227676.06	данные отсутствуют	данные отсутствуют
326	505751.96	2227676.06	данные отсутствуют	данные отсутствуют
327	505776.15	2227687.54	данные отсутствуют	данные отсутствуют
327	505776.15	2227687.54	данные отсутствуют	данные отсутствуют
328	505657.25	2227626	данные отсутствуют	данные отсутствуют
328	505657.25	2227626	данные отсутствуют	данные отсутствуют
329	505634.7	2227610.45	данные отсутствуют	данные отсутствуют
329	505634.7	2227610.45	данные отсутствуют	данные отсутствуют
330	505581.69	2227609.12	данные отсутствуют	данные отсутствуют
330	505581.69	2227609.12	данные отсутствуют	данные отсутствуют
331	505529.45	2227607.82	данные отсутствуют	данные отсутствуют
331	505529.45	2227607.82	данные отсутствуют	данные отсутствуют
332	505477.94	2227606.54	данные отсутствуют	данные отсутствуют
332	505477.94	2227606.54	данные отсутствуют	данные отсутствуют
333	505446.61	2227630.84	данные отсутствуют	данные отсутствуют
Государственный регистратор				ФГИС ЕГРН
полное наименование должности			подпись	инициалы, фамилия

М.П.

Раздел 4.2

Выписка из Единого государственного реестра недвижимости об объекте недвижимости

Сведения о частях земельного участка

Земельный участок			
(вид объекта недвижимости)			
Лист №	Раздела 4.2	Всего листов раздела 4.2 :	Всего разделов: _____
Всего листов выписки: _____			
18.08.2022 № 99/2022/488356450			
Кадастровый номер:		50:13:0030417:40	

Номер точки	Координаты, м		Описание закрепления на местности	Средняя квадратическая погрешность определения координат характерных точек границы части земельного участка, м
	X	Y		
1	2	3	4	5
333	505446.61	2227630.84	данные отсутствуют	данные отсутствуют
334	505410.64	2227658.75	данные отсутствуют	данные отсутствуют
334	505410.64	2227658.75	данные отсутствуют	данные отсутствуют
335	505397.76	2227642.16	данные отсутствуют	данные отсутствуют
335	505397.76	2227642.16	данные отсутствуют	данные отсутствуют
336	505433.74	2227614.25	данные отсутствуют	данные отсутствуют
336	505433.74	2227614.25	данные отсутствуют	данные отсутствуют
337	505470.98	2227585.36	данные отсутствуют	данные отсутствуют
337	505470.98	2227585.36	данные отсутствуют	данные отсутствуют
338	506304.69	2227695.67	данные отсутствуют	данные отсутствуют
338	506304.69	2227695.67	данные отсутствуют	данные отсутствуют
339	506320.89	2227750.42	данные отсутствуют	данные отсутствуют
339	506320.89	2227750.42	данные отсутствуют	данные отсутствуют
340	506336.84	2227804.28	данные отсутствуют	данные отсутствуют
340	506336.84	2227804.28	данные отсутствуют	данные отсутствуют
341	506356.42	2227868.97	данные отсутствуют	данные отсутствуют
341	506356.42	2227868.97	данные отсутствуют	данные отсутствуют
Государственный регистратор				ФГИС ЕГРН
полное наименование должности			подпись	инициалы, фамилия

М.П.

Выписка из Единого государственного реестра недвижимости об объекте недвижимости

Сведения о частях земельного участка

Земельный участок			
(вид объекта недвижимости)			
Лист №	Раздела 4.2	Всего листов раздела 4.2 :	Всего разделов: _____
Всего листов выписки: _____			
18.08.2022 № 99/2022/488356450			
Кадастровый номер:		50:13:0030417:40	

Номер точки	Координаты, м		Описание закрепления на местности	Средняя квадратическая погрешность определения координат характерных точек границы части земельного участка, м
	X	Y		
1	2	3	4	5
342	506364.96	2227897.2	данные отсутствуют	данные отсутствуют
342	506364.96	2227897.2	данные отсутствуют	данные отсутствуют
343	506342.5	2227895.48	данные отсутствуют	данные отсутствуют
343	506342.5	2227895.48	данные отсутствуют	данные отсутствуют
344	506336.32	2227875.05	данные отсутствуют	данные отсутствуют
344	506336.32	2227875.05	данные отсутствуют	данные отсутствуют
345	506318.7	2227816.86	данные отсутствуют	данные отсутствуют
345	506318.7	2227816.86	данные отсутствуют	данные отсутствуют
346	506309.14	2227815.68	данные отсутствуют	данные отсутствуют
346	506309.14	2227815.68	данные отсутствуют	данные отсутствуют
347	506252.46	2227808.77	данные отсутствуют	данные отсутствуют
347	506252.46	2227808.77	данные отсутствуют	данные отсутствуют
348	506201.38	2227802.53	данные отсутствуют	данные отсутствуют
348	506201.38	2227802.53	данные отсутствуют	данные отсутствуют
349	506169.49	2227831.61	данные отсутствуют	данные отсутствуют
349	506169.49	2227831.61	данные отсутствуют	данные отсутствуют
350	506139.06	2227859.35	данные отсутствуют	данные отсутствуют
Государственный регистратор				ФГИС ЕГРН
полное наименование должности			подпись	инициалы, фамилия

М.П.

Раздел 4.2

Выписка из Единого государственного реестра недвижимости об объекте недвижимости

Сведения о частях земельного участка

Земельный участок			
(вид объекта недвижимости)			
Лист №	Раздела 4.2	Всего листов раздела 4.2 :	Всего разделов: _____
Всего листов выписки: _____			
18.08.2022 № 99/2022/488356450			
Кадастровый номер:		50:13:0030417:40	

Номер точки	Координаты, м		Описание закрепления на местности	Средняя квадратическая погрешность определения координат характерных точек границы части земельного участка, м
	X	Y		
1	2	3	4	5
350	506139.06	2227859.35	данные отсутствуют	данные отсутствуют
351	506119.37	2227877.3	данные отсутствуют	данные отсутствуют
351	506119.37	2227877.3	данные отсутствуют	данные отсутствуют
352	506101.03	2227864.48	данные отсутствуют	данные отсутствуют
352	506101.03	2227864.48	данные отсутствуют	данные отсутствуют
353	506102.09	2227864.64	данные отсутствуют	данные отсутствуют
353	506102.09	2227864.64	данные отсутствуют	данные отсутствуют
354	506124.91	2227843.84	данные отсутствуют	данные отсутствуют
354	506124.91	2227843.84	данные отсутствуют	данные отсутствуют
355	506129.46	2227839.7	данные отсутствуют	данные отсутствуют
355	506129.46	2227839.7	данные отсутствуют	данные отсутствуют
356	506149.49	2227821.43	данные отсутствуют	данные отсутствуют
356	506149.49	2227821.43	данные отсутствуют	данные отсутствуют
357	506155.34	2227816.09	данные отсутствуют	данные отсутствуют
357	506155.34	2227816.09	данные отсутствуют	данные отсутствуют
358	506173.95	2227799.12	данные отсутствуют	данные отсутствуют
358	506173.95	2227799.12	данные отсутствуют	данные отсутствуют
Государственный регистратор				ФГИС ЕГРН
полное наименование должности			подпись	инициалы, фамилия

М.П.

Раздел 4.2

Выписка из Единого государственного реестра недвижимости об объекте недвижимости

Сведения о частях земельного участка

Земельный участок			
(вид объекта недвижимости)			
Лист №	Раздела 4.2	Всего листов раздела 4.2 :	Всего разделов: _____
Всего листов выписки: _____			
18.08.2022 № 99/2022/488356450			
Кадастровый номер:		50:13:0030417:40	

Номер точки	Координаты, м		Описание закрепления на местности	Средняя квадратическая погрешность определения координат характерных точек границы части земельного участка, м
	X	Y		
1	2	3	4	5
359	506147.97	2227795.87	данные отсутствуют	данные отсутствуют
359	506147.97	2227795.87	данные отсутствуют	данные отсутствуют
360	506132.86	2227775.42	данные отсутствуют	данные отсутствуют
360	506132.86	2227775.42	данные отсутствуют	данные отсутствуют
361	506133.34	2227772.17	данные отсутствуют	данные отсутствуют
361	506133.34	2227772.17	данные отсутствуют	данные отсутствуют
362	506144.44	2227774.25	данные отсутствуют	данные отсутствуют
362	506144.44	2227774.25	данные отсутствуют	данные отсутствуют
363	506198.59	2227781.04	данные отсутствуют	данные отсутствуют
363	506198.59	2227781.04	данные отсутствуют	данные отсутствуют
364	506255	2227787.92	данные отсутствуют	данные отсутствуют
364	506255	2227787.92	данные отсутствуют	данные отсутствуют
365	506311.68	2227794.84	данные отсутствуют	данные отсутствуют
365	506311.68	2227794.84	данные отсутствуют	данные отсутствуют
366	506312.16	2227794.9	данные отсутствуют	данные отсутствуют
366	506312.16	2227794.9	данные отсутствуют	данные отсутствуют
367	506300.76	2227756.38	данные отсутствуют	данные отсутствуют
Государственный регистратор				ФГИС ЕГРН
полное наименование должности			подпись	инициалы, фамилия

М.П.

Раздел 4.2

Выписка из Единого государственного реестра недвижимости об объекте недвижимости

Сведения о частях земельного участка

Земельный участок			
(вид объекта недвижимости)			
Лист №	Раздела 4.2	Всего листов раздела 4.2 :	Всего разделов: _____
Всего листов выписки: _____			
18.08.2022 № 99/2022/488356450			
Кадастровый номер:		50:13:0030417:40	

Номер точки	Координаты, м		Описание закрепления на местности	Средняя квадратическая погрешность определения координат характерных точек границы части земельного участка, м
	X	Y		
1	2	3	4	5
367	506300.76	2227756.38	данные отсутствуют	данные отсутствуют
368	506284.55	2227701.64	данные отсутствуют	данные отсутствуют
368	506284.55	2227701.64	данные отсутствуют	данные отсутствуют
369	506273.86	2227665.5	данные отсутствуют	данные отсутствуют
369	506273.86	2227665.5	данные отсутствуют	данные отсутствуют
370	506294.98	2227662.86	данные отсутствуют	данные отсутствуют
370	506294.98	2227662.86	данные отсутствуют	данные отсутствуют
371	506369.96	2227709.05	данные отсутствуют	данные отсутствуют
371	506369.96	2227709.05	данные отсутствуют	данные отсутствуют
372	506385.77	2227762.88	данные отсутствуют	данные отсутствуют
372	506385.77	2227762.88	данные отсутствуют	данные отсутствуют
373	506381.68	2227812.57	данные отсутствуют	данные отсутствуют
373	506381.68	2227812.57	данные отсутствуют	данные отсутствуют
374	506377.07	2227868.33	данные отсутствуют	данные отсутствуют
374	506377.07	2227868.33	данные отсутствуют	данные отсутствуют
375	506382.88	2227898.59	данные отсутствуют	данные отсутствуют
375	506382.88	2227898.59	данные отсутствуют	данные отсутствуют
Государственный регистратор				ФГИС ЕГРН
полное наименование должности			подпись	инициалы, фамилия

М.П.

Раздел 4.2

Выписка из Единого государственного реестра недвижимости об объекте недвижимости

Сведения о частях земельного участка

Земельный участок			
(вид объекта недвижимости)			
Лист №	Раздела 4.2	Всего листов раздела 4.2 :	Всего разделов: _____
Всего листов выписки: _____			
18.08.2022 № 99/2022/488356450			
Кадастровый номер:		50:13:0030417:40	

Номер точки	Координаты, м		Описание закрепления на местности	Средняя квадратическая погрешность определения координат характерных точек границы части земельного участка, м
	X	Y		
1	2	3	4	5
376	506361.17	2227896.91	данные отсутствуют	данные отсутствуют
376	506361.17	2227896.91	данные отсутствуют	данные отсутствуют
377	506355.91	2227869.48	данные отсутствуют	данные отсутствуют
377	506355.91	2227869.48	данные отсутствуют	данные отсутствуют
378	506360.74	2227810.84	данные отсутствуют	данные отсутствуют
378	506360.74	2227810.84	данные отсутствуют	данные отсутствуют
379	506365.86	2227748.78	данные отсутствуют	данные отсутствуют
379	506365.86	2227748.78	данные отсутствуют	данные отсутствуют
380	504861.86	2227404.63	данные отсутствуют	данные отсутствуют
380	504861.86	2227404.63	данные отсутствуют	данные отсутствуют
381	504879.53	2227404.3	данные отсутствуют	данные отсутствуют
381	504879.53	2227404.3	данные отсутствуют	данные отсутствуют
382	504914.53	2227380.64	данные отсутствуют	данные отсутствуют
382	504914.53	2227380.64	данные отсутствуют	данные отсутствуют
383	504926.2	2227380.3	данные отсутствуют	данные отсутствуют
383	504926.2	2227380.3	данные отсутствуют	данные отсутствуют
384	504939.87	2227386.3	данные отсутствуют	данные отсутствуют

Государственный регистратор		ФГИС ЕГРН	
полное наименование должности		инициалы, фамилия	
		подпись	

М.П.

Раздел 4.2

Выписка из Единого государственного реестра недвижимости об объекте недвижимости

Сведения о частях земельного участка

Земельный участок			
(вид объекта недвижимости)			
Лист №	Раздела 4.2	Всего листов раздела 4.2 :	Всего разделов: _____
Всего листов выписки: _____			
18.08.2022 № 99/2022/488356450			
Кадастровый номер:		50:13:0030417:40	

Номер точки	Координаты, м		Описание закрепления на местности	Средняя квадратическая погрешность определения координат характерных точек границы части земельного участка, м
	X	Y		
1	2	3	4	5
384	504939.87	2227386.3	данные отсутствуют	данные отсутствуют
385	504983.08	2227417.61	данные отсутствуют	данные отсутствуют
385	504983.08	2227417.61	данные отсутствуют	данные отсутствуют
386	505038.2	2227452.64	данные отсутствуют	данные отсутствуют
386	505038.2	2227452.64	данные отсутствуют	данные отсутствуют
387	505050.53	2227453.3	данные отсутствуют	данные отсутствуют
387	505050.53	2227453.3	данные отсутствуют	данные отсутствуют
388	505065.54	2227444.3	данные отсутствуют	данные отсутствуют
388	505065.54	2227444.3	данные отсутствуют	данные отсутствуют
389	505093.53	2227408.63	данные отсутствуют	данные отсутствуют
389	505093.53	2227408.63	данные отсутствуют	данные отсутствуют
390	505109.53	2227380.97	данные отсутствуют	данные отсутствуют
390	505109.53	2227380.97	данные отсутствуют	данные отсутствуют
391	505115.96	2227372.8	данные отсутствуют	данные отсутствуют
391	505115.96	2227372.8	данные отсутствуют	данные отсутствуют
392	505141.06	2227349.99	данные отсутствуют	данные отсутствуют
392	505141.06	2227349.99	данные отсутствуют	данные отсутствуют
Государственный регистратор				ФГИС ЕГРН
полное наименование должности			подпись	инициалы, фамилия

М.П.

Раздел 4.2

Выписка из Единого государственного реестра недвижимости об объекте недвижимости

Сведения о частях земельного участка

Земельный участок			
(вид объекта недвижимости)			
Лист №	Раздела 4.2	Всего листов раздела 4.2 :	Всего разделов: _____
Всего листов выписки: _____			
18.08.2022 № 99/2022/488356450			
Кадастровый номер:		50:13:0030417:40	

Номер точки	Координаты, м		Описание закрепления на местности	Средняя квадратическая погрешность определения координат характерных точек границы части земельного участка, м
	X	Y		
1	2	3	4	5
393	505173.06	2227343.74	данные отсутствуют	данные отсутствуют
393	505173.06	2227343.74	данные отсутствуют	данные отсутствуют
394	505198.84	2227347.28	данные отсутствуют	данные отсутствуют
394	505198.84	2227347.28	данные отсутствуют	данные отсутствуют
395	505230.17	2227360.02	данные отсутствуют	данные отсутствуют
395	505230.17	2227360.02	данные отсутствуют	данные отсутствуют
396	505254.32	2227360.09	данные отсутствуют	данные отсутствуют
396	505254.32	2227360.09	данные отсутствуют	данные отсутствуют
397	505271.4	2227366.69	данные отсутствуют	данные отсутствуют
397	505271.4	2227366.69	данные отсутствуют	данные отсутствуют
398	505284.02	2227379.14	данные отсутствуют	данные отсутствуют
398	505284.02	2227379.14	данные отсутствуют	данные отсутствуют
399	505290.46	2227392.48	данные отсутствуют	данные отсутствуют
399	505290.46	2227392.48	данные отсутствуют	данные отсутствуют
400	505253.93	2227484.61	данные отсутствуют	данные отсутствуют
400	505253.93	2227484.61	данные отсутствуют	данные отсутствуют
401	505250.3	2227490.75	данные отсутствуют	данные отсутствуют
Государственный регистратор				ФГИС ЕГРН
полное наименование должности			подпись	инициалы, фамилия

М.П.

Выписка из Единого государственного реестра недвижимости об объекте недвижимости

Сведения о частях земельного участка

Земельный участок			
(вид объекта недвижимости)			
Лист №	Раздела 4.2	Всего листов раздела 4.2 :	Всего разделов: _____
Всего листов выписки: _____			
18.08.2022 № 99/2022/488356450			
Кадастровый номер:		50:13:0030417:40	

Номер точки	Координаты, м		Описание закрепления на местности	Средняя квадратическая погрешность определения координат характерных точек границы части земельного участка, м
	X	Y		
1	2	3	4	5
401	505250.3	2227490.75	данные отсутствуют	данные отсутствуют
402	505246.62	2227507.6	данные отсутствуют	данные отсутствуют
402	505246.62	2227507.6	данные отсутствуют	данные отсутствуют
403	505247.03	2227533.32	данные отсутствуют	данные отсутствуют
403	505247.03	2227533.32	данные отсутствуют	данные отсутствуют
404	505247.21	2227535.83	данные отсутствуют	данные отсутствуют
404	505247.21	2227535.83	данные отсутствуют	данные отсутствуют
405	505251.7	2227544.78	данные отсутствуют	данные отсутствуют
405	505251.7	2227544.78	данные отсутствуют	данные отсутствуют
406	505259.84	2227554.95	данные отсутствуют	данные отсутствуют
406	505259.84	2227554.95	данные отсутствуют	данные отсутствуют
407	505284.14	2227560.31	данные отсутствуют	данные отсутствуют
407	505284.14	2227560.31	данные отсутствуют	данные отсутствуют
408	505307.91	2227554.33	данные отсутствуют	данные отсутствуют
408	505307.91	2227554.33	данные отсутствуют	данные отсутствуют
409	505366.5	2227516.05	данные отсутствуют	данные отсутствуют
409	505366.5	2227516.05	данные отсутствуют	данные отсутствуют
Государственный регистратор				ФГИС ЕГРН
полное наименование должности			подпись	инициалы, фамилия

М.П.

Раздел 4.2

Выписка из Единого государственного реестра недвижимости об объекте недвижимости

Сведения о частях земельного участка

Земельный участок			
(вид объекта недвижимости)			
Лист №	Раздела 4.2	Всего листов раздела 4.2 :	Всего разделов: _____
Всего листов выписки: _____			
18.08.2022 № 99/2022/488356450			
Кадастровый номер:		50:13:0030417:40	

Номер точки	Координаты, м		Описание закрепления на местности	Средняя квадратическая погрешность определения координат характерных точек границы части земельного участка, м
	X	Y		
1	2	3	4	5
410	505387.86	2227509.23	данные отсутствуют	данные отсутствуют
410	505387.86	2227509.23	данные отсутствуют	данные отсутствуют
411	505406.12	2227509.94	данные отсутствуют	данные отсутствуют
411	505406.12	2227509.94	данные отсутствуют	данные отсутствуют
412	505454.98	2227519.59	данные отсутствуют	данные отсутствуют
412	505454.98	2227519.59	данные отсутствуют	данные отсутствуют
413	505479.81	2227537.53	данные отсутствуют	данные отсутствуют
413	505479.81	2227537.53	данные отсутствуют	данные отсутствуют
414	505509.82	2227549.15	данные отсутствуют	данные отсутствуют
414	505509.82	2227549.15	данные отсутствуют	данные отсутствуют
415	505547.09	2227560.99	данные отсутствуют	данные отсутствуют
415	505547.09	2227560.99	данные отсутствуют	данные отсутствуют
416	505572.76	2227564.28	данные отсутствуют	данные отсутствуют
416	505572.76	2227564.28	данные отсутствуют	данные отсутствуют
417	505583.51	2227561.08	данные отсутствуют	данные отсутствуют
417	505583.51	2227561.08	данные отсутствуют	данные отсутствуют
418	505601.63	2227552.7	данные отсутствуют	данные отсутствуют
Государственный регистратор				ФГИС ЕГРН
полное наименование должности			подпись	инициалы, фамилия

М.П.

Раздел 4.2

Выписка из Единого государственного реестра недвижимости об объекте недвижимости

Сведения о частях земельного участка

Земельный участок			
(вид объекта недвижимости)			
Лист №	Раздела 4.2	Всего листов раздела 4.2 :	Всего разделов: _____
Всего листов выписки: _____			
18.08.2022 № 99/2022/488356450			
Кадастровый номер:		50:13:0030417:40	

Номер точки	Координаты, м		Описание закрепления на местности	Средняя квадратическая погрешность определения координат характерных точек границы части земельного участка, м
	X	Y		
1	2	3	4	5
418	505601.63	2227552.7	данные отсутствуют	данные отсутствуют
419	505640.82	2227553.4	данные отсутствуют	данные отсутствуют
419	505640.82	2227553.4	данные отсутствуют	данные отсутствуют
420	505676.09	2227571.25	данные отсутствуют	данные отсутствуют
420	505676.09	2227571.25	данные отсутствуют	данные отсутствуют
421	505692.04	2227592.57	данные отсутствуют	данные отсутствуют
421	505692.04	2227592.57	данные отсутствуют	данные отсутствуют
422	505697.57	2227600.88	данные отсутствуют	данные отсутствуют
422	505697.57	2227600.88	данные отсутствуют	данные отсутствуют
423	505701.21	2227606.4	данные отсутствуют	данные отсутствуют
423	505701.21	2227606.4	данные отсутствуют	данные отсутствуют
424	505716.17	2227629.12	данные отсутствуют	данные отсутствуют
424	505716.17	2227629.12	данные отсутствуют	данные отсутствуют
425	505719.03	2227633.46	данные отсутствуют	данные отсутствуют
425	505719.03	2227633.46	данные отсутствуют	данные отсутствуют
426	505721.46	2227655.78	данные отсутствуют	данные отсутствуют
426	505721.46	2227655.78	данные отсутствуют	данные отсутствуют
Государственный регистратор				ФГИС ЕГРН
полное наименование должности			подпись	инициалы, фамилия

М.П.

Раздел 4.2

Выписка из Единого государственного реестра недвижимости об объекте недвижимости

Сведения о частях земельного участка

Земельный участок			
(вид объекта недвижимости)			
Лист №	Раздела 4.2	Всего листов раздела 4.2 :	Всего разделов: _____
Всего листов выписки: _____			
18.08.2022 № 99/2022/488356450			
Кадастровый номер:		50:13:0030417:40	

Номер точки	Координаты, м		Описание закрепления на местности	Средняя квадратическая погрешность определения координат характерных точек границы части земельного участка, м
	X	Y		
1	2	3	4	5
427	505735.28	2227667.07	данные отсутствуют	данные отсутствуют
427	505735.28	2227667.07	данные отсутствуют	данные отсутствуют
428	505753.78	2227673.13	данные отсутствуют	данные отсутствуют
428	505753.78	2227673.13	данные отсутствуют	данные отсутствуют
429	505773.93	2227674.9	данные отсутствуют	данные отсутствуют
429	505773.93	2227674.9	данные отсутствуют	данные отсутствуют
430	505794.24	2227666.42	данные отсутствуют	данные отсутствуют
430	505794.24	2227666.42	данные отсутствуют	данные отсутствуют
431	505810.36	2227652.17	данные отсутствуют	данные отсутствуют
431	505810.36	2227652.17	данные отсутствуют	данные отсутствуют
432	505844.99	2227597.81	данные отсутствуют	данные отсутствуют
432	505844.99	2227597.81	данные отсутствуют	данные отсутствуют
433	505860.53	2227550.64	данные отсутствуют	данные отсутствуют
433	505860.53	2227550.64	данные отсутствуют	данные отсутствуют
434	505888.86	2227519.63	данные отсутствуют	данные отсутствуют
434	505888.86	2227519.63	данные отсутствуют	данные отсутствуют
435	505892.53	2227517.97	данные отсутствуют	данные отсутствуют
Государственный регистратор				ФГИС ЕГРН
полное наименование должности			подпись	инициалы, фамилия

М.П.

Раздел 4.2

Выписка из Единого государственного реестра недвижимости об объекте недвижимости

Сведения о частях земельного участка

Земельный участок			
(вид объекта недвижимости)			
Лист №	Раздела 4.2	Всего листов раздела 4.2 :	Всего разделов: _____
Всего листов выписки: _____			
18.08.2022 № 99/2022/488356450			
Кадастровый номер:		50:13:0030417:40	

Номер точки	Координаты, м		Описание закрепления на местности	Средняя квадратическая погрешность определения координат характерных точек границы части земельного участка, м
	X	Y		
1	2	3	4	5
435	505892.53	2227517.97	данные отсутствуют	данные отсутствуют
436	505922.2	2227525.3	данные отсутствуют	данные отсутствуют
436	505922.2	2227525.3	данные отсутствуют	данные отсутствуют
437	505935.19	2227525.3	данные отсутствуют	данные отсутствуют
437	505935.19	2227525.3	данные отсутствуют	данные отсутствуют
438	505972.53	2227513.63	данные отсутствуют	данные отсутствуют
438	505972.53	2227513.63	данные отсутствуют	данные отсутствуют
439	505988.87	2227502.96	данные отсутствуют	данные отсутствуют
439	505988.87	2227502.96	данные отсутствуют	данные отсутствуют
440	505985.87	2227474.64	данные отсутствуют	данные отсутствуют
440	505985.87	2227474.64	данные отсутствуют	данные отсутствуют
441	505991.53	2227463.97	данные отсутствуют	данные отсутствуют
441	505991.53	2227463.97	данные отсутствуют	данные отсутствуют
442	506007.53	2227461.63	данные отсутствуют	данные отсутствуют
442	506007.53	2227461.63	данные отсутствуют	данные отсутствуют
443	506025.86	2227466.3	данные отсутствуют	данные отсутствуют
443	506025.86	2227466.3	данные отсутствуют	данные отсутствуют
Государственный регистратор				ФГИС ЕГРН
полное наименование должности			подпись	инициалы, фамилия

М.П.

Раздел 4.2

Выписка из Единого государственного реестра недвижимости об объекте недвижимости

Сведения о частях земельного участка

Земельный участок			
(вид объекта недвижимости)			
Лист №	Раздела 4.2	Всего листов раздела 4.2 :	Всего разделов: _____
Всего листов выписки: _____			
18.08.2022 № 99/2022/488356450			
Кадастровый номер:		50:13:0030417:40	

Номер точки	Координаты, м		Описание закрепления на местности	Средняя квадратическая погрешность определения координат характерных точек границы части земельного участка, м
	X	Y		
1	2	3	4	5
444	506066.2	2227509.3	данные отсутствуют	данные отсутствуют
444	506066.2	2227509.3	данные отсутствуют	данные отсутствуют
445	506079.2	2227535.3	данные отсутствуют	данные отсутствуют
445	506079.2	2227535.3	данные отсутствуют	данные отсутствуют
446	506076.53	2227553.3	данные отсутствуют	данные отсутствуют
446	506076.53	2227553.3	данные отсутствуют	данные отсутствуют
447	506068.86	2227575.97	данные отсутствуют	данные отсутствуют
447	506068.86	2227575.97	данные отсутствуют	данные отсутствуют
448	506069.12	2227577.56	данные отсутствуют	данные отсутствуют
448	506069.12	2227577.56	данные отсутствуют	данные отсутствуют
449	506087.8	2227642.63	данные отсутствуют	данные отсутствуют
449	506087.8	2227642.63	данные отсутствуют	данные отсутствуют
450	506089.98	2227648.77	данные отсутствуют	данные отсутствуют
450	506089.98	2227648.77	данные отсутствуют	данные отсутствуют
451	506102.72	2227684.59	данные отсутствуют	данные отсутствуют
451	506102.72	2227684.59	данные отсутствуют	данные отсутствуют
452	506106.96	2227696.51	данные отсутствуют	данные отсутствуют
Государственный регистратор				ФГИС ЕГРН
полное наименование должности			подпись	инициалы, фамилия

М.П.

Выписка из Единого государственного реестра недвижимости об объекте недвижимости

Сведения о частях земельного участка

Земельный участок			
(вид объекта недвижимости)			
Лист №	Раздела 4.2	Всего листов раздела 4.2 :	Всего разделов: _____
Всего листов выписки: _____			
18.08.2022 № 99/2022/488356450			
Кадастровый номер:		50:13:0030417:40	

Номер точки	Координаты, м		Описание закрепления на местности	Средняя квадратическая погрешность определения координат характерных точек границы части земельного участка, м
	X	Y		
1	2	3	4	5
452	506106.96	2227696.51	данные отсутствуют	данные отсутствуют
453	506109.68	2227704.17	данные отсутствуют	данные отсутствуют
453	506109.68	2227704.17	данные отсутствуют	данные отсутствуют
454	506110.08	2227705.29	данные отсутствуют	данные отсутствуют
454	506110.08	2227705.29	данные отсутствуют	данные отсутствуют
455	506124.05	2227731.61	данные отсутствуют	данные отсутствуют
455	506124.05	2227731.61	данные отсутствуют	данные отсутствуют
456	506133.86	2227755.96	данные отсутствуют	данные отсутствуют
456	506133.86	2227755.96	данные отсутствуют	данные отсутствуют
457	506143.2	2227770.63	данные отсутствуют	данные отсутствуют
457	506143.2	2227770.63	данные отсутствуют	данные отсутствуют
458	506156.53	2227777.3	данные отсутствуют	данные отсутствуют
458	506156.53	2227777.3	данные отсутствуют	данные отсутствуют
459	506173.53	2227778.96	данные отсутствуют	данные отсутствуют
459	506173.53	2227778.96	данные отсутствуют	данные отсутствуют
460	506184.87	2227774.96	данные отсутствуют	данные отсутствуют
460	506184.87	2227774.96	данные отсутствуют	данные отсутствуют
Государственный регистратор				ФГИС ЕГРН
полное наименование должности			подпись	инициалы, фамилия

М.П.

Раздел 4.2

Выписка из Единого государственного реестра недвижимости об объекте недвижимости

Сведения о частях земельного участка

Земельный участок			
(вид объекта недвижимости)			
Лист №	Раздела 4.2	Всего листов раздела 4.2 :	Всего разделов: _____
Всего листов выписки: _____			
18.08.2022 № 99/2022/488356450			
Кадастровый номер:		50:13:0030417:40	

Номер точки	Координаты, м		Описание закрепления на местности	Средняя квадратическая погрешность определения координат характерных точек границы части земельного участка, м
	X	Y		
1	2	3	4	5
461	506190.87	2227766.3	данные отсутствуют	данные отсутствуют
461	506190.87	2227766.3	данные отсутствуют	данные отсутствуют
462	506195.87	2227751.64	данные отсутствуют	данные отсутствуют
462	506195.87	2227751.64	данные отсутствуют	данные отсутствуют
463	506194.19	2227739.3	данные отсутствуют	данные отсутствуют
463	506194.19	2227739.3	данные отсутствуют	данные отсутствуют
464	506191.19	2227730.3	данные отсутствуют	данные отсутствуют
464	506191.19	2227730.3	данные отсутствуют	данные отсутствуют
465	506207.74	2227700.55	данные отсутствуют	данные отсутствуют
465	506207.74	2227700.55	данные отсутствуют	данные отсутствуют
466	506221.59	2227684.53	данные отсутствуют	данные отсутствуют
466	506221.59	2227684.53	данные отсутствуют	данные отсутствуют
467	506233.29	2227679.66	данные отсутствуют	данные отсутствуют
467	506233.29	2227679.66	данные отсутствуют	данные отсутствуют
468	506307.93	2227670.43	данные отсутствуют	данные отсутствуют
468	506307.93	2227670.43	данные отсутствуют	данные отсутствуют
469	506318.68	2227672.33	данные отсутствуют	данные отсутствуют
Государственный регистратор				ФГИС ЕГРН
полное наименование должности			подпись	инициалы, фамилия

М.П.

Раздел 4.2

Выписка из Единого государственного реестра недвижимости об объекте недвижимости

Сведения о частях земельного участка

Земельный участок			
(вид объекта недвижимости)			
Лист №	Раздела 4.2	Всего листов раздела 4.2 :	Всего разделов: _____
Всего листов выписки: _____			
18.08.2022 № 99/2022/488356450			
Кадастровый номер:		50:13:0030417:40	

Номер точки	Координаты, м		Описание закрепления на местности	Средняя квадратическая погрешность определения координат характерных точек границы части земельного участка, м
	X	Y		
1	2	3	4	5
469	506318.68	2227672.33	данные отсутствуют	данные отсутствуют
470	506352.67	2227687.26	данные отсутствуют	данные отсутствуют
470	506352.67	2227687.26	данные отсутствуют	данные отсутствуют
471	506381.29	2227742.87	данные отсутствуют	данные отсутствуют
471	506381.29	2227742.87	данные отсутствуют	данные отсутствуют
472	506395.19	2227829.58	данные отсутствуют	данные отсутствуют
472	506395.19	2227829.58	данные отсутствуют	данные отсутствуют
473	504823.18	2227416.92	данные отсутствуют	данные отсутствуют
473	504823.18	2227416.92	данные отсутствуют	данные отсутствуют
474	504831.58	2227413.26	данные отсутствуют	данные отсутствуют
474	504831.58	2227413.26	данные отсутствуют	данные отсутствуют
475	505148.4	2227330.54	данные отсутствуют	данные отсутствуют
475	505148.4	2227330.54	данные отсутствуют	данные отсутствуют
476	505137.39	2227333.67	данные отсутствуют	данные отсутствуют
476	505137.39	2227333.67	данные отсутствуют	данные отсутствуют
477	505651.59	2227623.05	данные отсутствуют	данные отсутствуют
478	505643.06	2227610.58	данные отсутствуют	данные отсутствуют
Государственный регистратор				ФГИС ЕГРН
полное наименование должности			подпись	инициалы, фамилия

М.П.

Выписка из Единого государственного реестра недвижимости об объекте недвижимости

Сведения о частях земельного участка

Земельный участок			
(вид объекта недвижимости)			
Лист №	Раздела 4.2	Всего листов раздела 4.2 :	Всего разделов: _____
Всего листов выписки: _____			
18.08.2022 № 99/2022/488356450			
Кадастровый номер:		50:13:0030417:40	

Номер точки	Координаты, м		Описание закрепления на местности	Средняя квадратическая погрешность определения координат характерных точек границы части земельного участка, м
	X	Y		
1	2	3	4	5
479	505628.46	2227603.19	данные отсутствуют	данные отсутствуют
480	505612.21	2227602.9	данные отсутствуют	данные отсутствуют
481	505604.51	2227606.45	данные отсутствуют	данные отсутствуют
482	505586.65	2227611.39	данные отсутствуют	данные отсутствуют
483	505552.58	2227611.74	данные отсутствуют	данные отсутствуют
484	505540.73	2227610.58	данные отсутствуют	данные отсутствуют
485	505494.69	2227596.81	данные отсутствуют	данные отсутствуют
486	505461.75	2227584.17	данные отсутствуют	данные отсутствуют
487	505434.56	2227566.52	данные отсутствуют	данные отсутствуют
488	505394.71	2227559.54	данные отсутствуют	данные отсутствуют
489	505388.18	2227561.62	данные отсутствуют	данные отсутствуют
490	505330.47	2227598.96	данные отсутствуют	данные отсутствуют
491	505290.65	2227609.88	данные отсутствуют	данные отсутствуют
492	505273.37	2227609.14	данные отсутствуют	данные отсутствуют
493	505238.38	2227600.12	данные отсутствуют	данные отсутствуют
494	505224.56	2227590.4	данные отсутствуют	данные отсутствуют
495	505207	2227567.19	данные отсутствуют	данные отсутствуют
Государственный регистратор				ФГИС ЕГРН
полное наименование должности			подпись	инициалы, фамилия

М.П.

Выписка из Единого государственного реестра недвижимости об объекте недвижимости

Сведения о частях земельного участка

Земельный участок			
(вид объекта недвижимости)			
Лист №	Раздела 4.2	Всего листов раздела 4.2 :	Всего разделов: _____
Всего листов выписки: _____			
18.08.2022 № 99/2022/488356450			
Кадастровый номер:		50:13:0030417:40	

Номер точки	Координаты, м		Описание закрепления на местности	Средняя квадратическая погрешность определения координат характерных точек границы части земельного участка, м
	X	Y		
1	2	3	4	5
496	505198.22	2227545.86	данные отсутствуют	данные отсутствуют
497	505197.55	2227536.15	данные отсутствуют	данные отсутствуют
498	505107.17	2227471.59	данные отсутствуют	данные отсутствуют
499	505100.83	2227479.71	данные отсутствуют	данные отсутствуют
500	505076.74	2227495.86	данные отсутствуют	данные отсутствуют
501	506358.65	2227896.71	данные отсутствуют	данные отсутствуют
502	506333.19	2227758.66	данные отсутствуют	данные отсутствуют
503	506316.33	2227725.91	данные отсутствуют	данные отсутствуют
504	506305.44	2227721.12	данные отсутствуют	данные отсутствуют
505	506250.13	2227727.96	данные отсутствуют	данные отсутствуют
506	506244.4	2227737.49	данные отсутствуют	данные отсутствуют
507	506245.41	2227744.94	данные отсутствуют	данные отсутствуют
508	506244.74	2227762.2	данные отсутствуют	данные отсутствуют
509	506235.51	2227788.81	данные отсутствуют	данные отсутствуют
510	506219.19	2227811.33	данные отсутствуют	данные отсутствуют
511	506206.33	2227820.12	данные отсутствуют	данные отсутствуют
512	506179.55	2227828.6	данные отсутствуют	данные отсутствуют
Государственный регистратор				ФГИС ЕГРН
полное наименование должности			подпись	инициалы, фамилия

М.П.

Раздел 4.2

Выписка из Единого государственного реестра недвижимости об объекте недвижимости

Сведения о частях земельного участка

Земельный участок			
<small>(вид объекта недвижимости)</small>			
Лист № __	Раздела 4.2	Всего листов раздела 4.2 : __	Всего разделов: __
Всего листов выписки: __			
18.08.2022 № 99/2022/488356450			
Кадастровый номер:		50:13:0030417:40	

Номер точки	Координаты, м		Описание закрепления на местности	Средняя квадратическая погрешность определения координат характерных точек границы части земельного участка, м
	X	Y		
1	2	3	4	5
513	506151.18	2227826.51	данные отсутствуют	данные отсутствуют

Государственный регистратор		ФГИС ЕГРН
полное наименование должности	подпись	инициалы, фамилия

М.П.

Выписка из Единого государственного реестра недвижимости об объекте недвижимости
Сведения о частях земельного участка

Земельный участок				
(вид объекта недвижимости)				
Лист № ____ Раздела 4.2		Всего листов раздела 4.2 : ____		Всего разделов: ____
Всего листов выписки: ____				
18.08.2022 № 99/2022/488356450				
Кадастровый номер:			50:13:0030417:40	
Сведения о характерных точках границы части (частей) земельного участка				
Учетный номер части: 9				
Система координат: МСК-73				
Зона №				
Номер точки	Координаты, м		Описание закрепления на местности	Средняя квадратическая погрешность определения координат характерных точек границы части земельного участка, м
	X	Y		
1	2	3	4	5
1	505959.19	2227542.11	данные отсутствуют	данные отсутствуют
1	505959.19	2227542.11	данные отсутствуют	данные отсутствуют
1	505959.19	2227542.11	данные отсутствуют	данные отсутствуют
2	505901.26	2227540.21	данные отсутствуют	данные отсутствуют
2	505901.26	2227540.21	данные отсутствуют	данные отсутствуют
2	505901.26	2227540.21	данные отсутствуют	данные отсутствуют
3	505872.76	2227596.26	данные отсутствуют	данные отсутствуют
3	505872.76	2227596.26	данные отсутствуют	данные отсутствуют
3	505872.76	2227596.26	данные отсутствуют	данные отсутствуют
4	505869.91	2227632.35	данные отсутствуют	данные отсутствуют
4	505869.91	2227632.35	данные отсутствуют	данные отсутствуют
4	505869.91	2227632.35	данные отсутствуют	данные отсутствуют
5	505769.84	2227691.26	данные отсутствуют	данные отсутствуют
5	505769.84	2227691.26	данные отсутствуют	данные отсутствуют
5	505769.84	2227691.26	данные отсутствуют	данные отсутствуют
5	505769.84	2227691.26	данные отсутствуют	данные отсутствуют
Государственный регистратор			ФГИС ЕГРН	
полное наименование должности			подпись	
			инициалы, фамилия	

М.П.

Раздел 4.2

Выписка из Единого государственного реестра недвижимости об объекте недвижимости

Сведения о частях земельного участка

Земельный участок			
(вид объекта недвижимости)			
Лист №	Раздела 4.2	Всего листов раздела 4.2 :	Всего разделов: _____
Всего листов выписки: _____			
18.08.2022 № 99/2022/488356450			
Кадастровый номер:		50:13:0030417:40	

Номер точки	Координаты, м		Описание закрепления на местности	Средняя квадратическая погрешность определения координат характерных точек границы части земельного участка, м
	X	Y		
1	2	3	4	5
5	505769.84	2227691.26	данные отсутствуют	данные отсутствуют
6	505702.86	2227651.45	данные отсутствуют	данные отсутствуют
6	505702.86	2227651.45	данные отсутствуют	данные отсутствуют
6	505702.86	2227651.45	данные отсутствуют	данные отсутствуют
6	505702.86	2227651.45	данные отсутствуют	данные отсутствуют
6	505702.86	2227651.45	данные отсутствуют	данные отсутствуют
7	505688.2	2227642.83	данные отсутствуют	данные отсутствуют
7	505688.2	2227642.83	данные отсутствуют	данные отсутствуют
7	505688.2	2227642.83	данные отсутствуют	данные отсутствуют
7	505688.2	2227642.83	данные отсутствуют	данные отсутствуют
7	505688.2	2227642.83	данные отсутствуют	данные отсутствуют
7	505688.2	2227642.83	данные отсутствуют	данные отсутствуют
8	505678.95	2227637.34	данные отсутствуют	данные отсутствуют
8	505678.95	2227637.34	данные отсутствуют	данные отсутствуют
8	505678.95	2227637.34	данные отсутствуют	данные отсутствуют
8	505678.95	2227637.34	данные отсутствуют	данные отсутствуют
8	505678.95	2227637.34	данные отсутствуют	данные отсутствуют

Государственный регистратор		ФГИС ЕГРН
полное наименование должности	подпись	инициалы, фамилия

М.П.

Выписка из Единого государственного реестра недвижимости об объекте недвижимости

Сведения о частях земельного участка

Земельный участок			
(вид объекта недвижимости)			
Лист №	Раздела 4.2	Всего листов раздела 4.2 :	Всего разделов: _____
Всего листов выписки: _____			
18.08.2022 № 99/2022/488356450			
Кадастровый номер:		50:13:0030417:40	

Номер точки	Координаты, м		Описание закрепления на местности	Средняя квадратическая погрешность определения координат характерных точек границы части земельного участка, м
	X	Y		
1	2	3	4	5
8	505678.95	2227637.34	данные отсутствуют	данные отсутствуют
9	505650.06	2227622.25	данные отсутствуют	данные отсутствуют
9	505650.06	2227622.25	данные отсутствуют	данные отсутствуют
9	505650.06	2227622.25	данные отсутствуют	данные отсутствуют
10	505644.35	2227620.46	данные отсутствуют	данные отсутствуют
10	505644.35	2227620.46	данные отсутствуют	данные отсутствуют
10	505644.35	2227620.46	данные отсутствуют	данные отсутствуют
11	505637.52	2227618.31	данные отсутствуют	данные отсутствуют
11	505637.52	2227618.31	данные отсутствуют	данные отсутствуют
12	505609.07	2227613.36	данные отсутствуют	данные отсутствуют
12	505609.07	2227613.36	данные отсутствуют	данные отсутствуют
13	505595.95	2227611.64	данные отсутствуют	данные отсутствуют
13	505595.95	2227611.64	данные отсутствуют	данные отсутствуют
14	505593.63	2227611.34	данные отсутствуют	данные отсутствуют
15	505553.55	2227611.63	данные отсутствуют	данные отсутствуют
15	505553.55	2227611.63	данные отсутствуют	данные отсутствуют
16	505521.67	2227615.33	данные отсутствуют	данные отсутствуют
Государственный регистратор				ФГИС ЕГРН
полное наименование должности			подпись	инициалы, фамилия

М.П.

Раздел 4.2

Выписка из Единого государственного реестра недвижимости об объекте недвижимости

Сведения о частях земельного участка

Земельный участок			
(вид объекта недвижимости)			
Лист №	Раздела 4.2	Всего листов раздела 4.2 :	Всего листов выписки: _____
18.08.2022 № 99/2022/488356450			
Кадастровый номер:		50:13:0030417:40	

Номер точки	Координаты, м		Описание закрепления на местности	Средняя квадратическая погрешность определения координат характерных точек границы части земельного участка, м
	X	Y		
1	2	3	4	5
17	505520.41	2227615.69	данные отсутствуют	данные отсутствуют
17	505520.41	2227615.69	данные отсутствуют	данные отсутствуют
18	505481.55	2227627.2	данные отсутствуют	данные отсутствуют
18	505481.55	2227627.2	данные отсутствуют	данные отсутствуют
19	505463.64	2227635.32	данные отсутствуют	данные отсутствуют
19	505463.64	2227635.32	данные отсутствуют	данные отсутствуют
20	505452.99	2227643.96	данные отсутствуют	данные отсутствуют
20	505452.99	2227643.96	данные отсутствуют	данные отсутствуют
21	505437.8	2227662.25	данные отсутствуют	данные отсутствуют
21	505437.8	2227662.25	данные отсутствуют	данные отсутствуют
22	505435.21	2227669.86	данные отсутствуют	данные отсутствуют
22	505435.21	2227669.86	данные отсутствуют	данные отсутствуют
23	505427.95	2227664.64	данные отсутствуют	данные отсутствуют
23	505427.95	2227664.64	данные отсутствуют	данные отсутствуют
24	505354.63	2227642.75	данные отсутствуют	данные отсутствуют
24	505354.63	2227642.75	данные отсутствуют	данные отсутствуют
25	505339.24	2227638.11	данные отсутствуют	данные отсутствуют

Государственный регистратор		ФГИС ЕГРН
полное наименование должности	подпись	инициалы, фамилия

М.П.

Раздел 4.2

Выписка из Единого государственного реестра недвижимости об объекте недвижимости

Сведения о частях земельного участка

Земельный участок			
(вид объекта недвижимости)			
Лист №	Раздела 4.2	Всего листов раздела 4.2 :	Всего разделов: _____
Всего листов выписки: _____			
18.08.2022 № 99/2022/488356450			
Кадастровый номер:		50:13:0030417:40	

Номер точки	Координаты, м		Описание закрепления на местности	Средняя квадратическая погрешность определения координат характерных точек границы части земельного участка, м
	X	Y		
1	2	3	4	5
25	505339.24	2227638.11	данные отсутствуют	данные отсутствуют
26	505336.39	2227643.81	данные отсутствуют	данные отсутствуют
26	505336.39	2227643.81	данные отсутствуют	данные отсутствуют
27	505323.06	2227653.8	данные отсутствуют	данные отсутствуют
27	505323.06	2227653.8	данные отсутствуют	данные отсутствуют
28	505323.05	2227653.8	данные отсутствуют	данные отсутствуют
29	505321.18	2227655.2	данные отсутствуют	данные отсутствуют
30	505297.42	2227654.26	данные отсутствуют	данные отсутствуют
31	505275.56	2227645.71	данные отсутствуют	данные отсутствуют
31	505275.56	2227645.71	данные отсутствуют	данные отсутствуют
32	505272.49	2227641.07	данные отсутствуют	данные отсутствуют
33	505260.54	2227622.93	данные отсутствуют	данные отсутствуют
33	505260.54	2227622.93	данные отсутствуют	данные отсутствуют
34	505198.75	2227604.89	данные отсутствуют	данные отсутствуют
34	505198.75	2227604.89	данные отсутствуют	данные отсутствуют
35	505089.44	2227520.34	данные отсутствуют	данные отсутствуют
35	505089.44	2227520.34	данные отсутствуют	данные отсутствуют
Государственный регистратор				ФГИС ЕГРН
полное наименование должности			подпись	инициалы, фамилия

М.П.

Раздел 4.2

Выписка из Единого государственного реестра недвижимости об объекте недвижимости

Сведения о частях земельного участка

Земельный участок			
(вид объекта недвижимости)			
Лист №	Раздела 4.2	Всего листов раздела 4.2 :	Всего листов выписки: _____
18.08.2022 № 99/2022/488356450			
Кадастровый номер:		50:13:0030417:40	

Номер точки	Координаты, м		Описание закрепления на местности	Средняя квадратическая погрешность определения координат характерных точек границы части земельного участка, м
	X	Y		
1	2	3	4	5
36	505095.15	2227508.95	данные отсутствуют	данные отсутствуют
36	505095.15	2227508.95	данные отсутствуют	данные отсутствуют
37	505091.35	2227505.14	данные отсутствуют	данные отсутствуют
37	505091.35	2227505.14	данные отсутствуют	данные отсутствуют
38	505071.24	2227492.36	данные отсутствуют	данные отсутствуют
38	505071.24	2227492.36	данные отсутствуют	данные отсутствуют
38	505071.24	2227492.36	данные отсутствуют	данные отсутствуют
38	505071.24	2227492.36	данные отсутствуют	данные отсутствуют
39	505056.94	2227483.27	данные отсутствуют	данные отсутствуют
39	505056.94	2227483.27	данные отсутствуют	данные отсутствуют
39	505056.94	2227483.27	данные отсутствуют	данные отсутствуют
39	505056.94	2227483.27	данные отсутствуют	данные отсутствуют
40	505031.16	2227472.6	данные отсутствуют	данные отсутствуют
40	505031.16	2227472.6	данные отсутствуют	данные отсутствуют
40	505031.16	2227472.6	данные отсутствуют	данные отсутствуют
40	505031.16	2227472.6	данные отсутствуют	данные отсутствуют
41	505029.37	2227471.88	данные отсутствуют	данные отсутствуют

Государственный регистратор		ФГИС ЕГРН
полное наименование должности	подпись	инициалы, фамилия

М.П.

Выписка из Единого государственного реестра недвижимости об объекте недвижимости

Сведения о частях земельного участка

Земельный участок			
(вид объекта недвижимости)			
Лист №	Раздела 4.2	Всего листов раздела 4.2 :	Всего разделов: _____
Всего листов выписки: _____			
18.08.2022 № 99/2022/488356450			
Кадастровый номер:		50:13:0030417:40	

Номер точки	Координаты, м		Описание закрепления на местности	Средняя квадратическая погрешность определения координат характерных точек границы части земельного участка, м
	X	Y		
1	2	3	4	5
41	505029.37	2227471.88	данные отсутствуют	данные отсутствуют
41	505029.37	2227471.88	данные отсутствуют	данные отсутствуют
41	505029.37	2227471.88	данные отсутствуют	данные отсутствуют
42	505032.47	2227465	данные отсутствуют	данные отсутствуют
42	505032.47	2227465	данные отсутствуют	данные отсутствуют
42	505032.47	2227465	данные отсутствуют	данные отсутствуют
42	505032.47	2227465	данные отсутствуют	данные отсутствуют
43	505036.41	2227456.23	данные отсутствуют	данные отсутствуют
43	505036.41	2227456.23	данные отсутствуют	данные отсутствуют
43	505036.41	2227456.23	данные отсутствуют	данные отсутствуют
43	505036.41	2227456.23	данные отсутствуют	данные отсутствуют
44	505016.26	2227444.02	данные отсутствуют	данные отсутствуют
44	505016.26	2227444.02	данные отсутствуют	данные отсутствуют
44	505016.26	2227444.02	данные отсутствуют	данные отсутствуют
44	505016.26	2227444.02	данные отсутствуют	данные отсутствуют
45	504986.87	2227433.9	данные отсутствуют	данные отсутствуют
45	504986.87	2227433.9	данные отсутствуют	данные отсутствуют
Государственный регистратор				ФГИС ЕГРН
полное наименование должности			подпись	инициалы, фамилия

М.П.

Раздел 4.2

Выписка из Единого государственного реестра недвижимости об объекте недвижимости

Сведения о частях земельного участка

Земельный участок			
(вид объекта недвижимости)			
Лист №	Раздела 4.2	Всего листов раздела 4.2 :	Всего разделов: _____
18.08.2022		№ 99/2022/488356450	
Кадастровый номер:		50:13:0030417:40	

Номер точки	Координаты, м		Описание закрепления на местности	Средняя квадратическая погрешность определения координат характерных точек границы части земельного участка, м
	X	Y		
1	2	3	4	5
45	504986.87	2227433.9	данные отсутствуют	данные отсутствуют
45	504986.87	2227433.9	данные отсутствуют	данные отсутствуют
46	504955.91	2227420.22	данные отсутствуют	данные отсутствуют
46	504955.91	2227420.22	данные отсутствуют	данные отсутствуют
46	504955.91	2227420.22	данные отсутствуют	данные отсутствуют
46	504955.91	2227420.22	данные отсутствуют	данные отсутствуют
47	504936.29	2227409.53	данные отсутствуют	данные отсутствуют
47	504936.29	2227409.53	данные отсутствуют	данные отсутствуют
47	504936.29	2227409.53	данные отсутствуют	данные отсутствуют
47	504936.29	2227409.53	данные отсутствуют	данные отсутствуют
48	504927.47	2227400.86	данные отсутствуют	данные отсутствуют
48	504927.47	2227400.86	данные отсутствуют	данные отсутствуют
48	504927.47	2227400.86	данные отсутствуют	данные отсутствуют
48	504927.47	2227400.86	данные отсутствуют	данные отсутствуют
49	504919.28	2227399.53	данные отсутствуют	данные отсутствуют
49	504919.28	2227399.53	данные отсутствуют	данные отсутствуют
49	504919.28	2227399.53	данные отсутствуют	данные отсутствуют

Государственный регистратор		ФГИС ЕГРН
полное наименование должности	подпись	инициалы, фамилия

М.П.

Выписка из Единого государственного реестра недвижимости об объекте недвижимости

Сведения о частях земельного участка

Земельный участок			
(вид объекта недвижимости)			
Лист №	Раздела 4.2	Всего листов раздела 4.2 :	Всего разделов: _____
Всего листов выписки: _____			
18.08.2022 № 99/2022/488356450			
Кадастровый номер:		50:13:0030417:40	

Номер точки	Координаты, м		Описание закрепления на местности	Средняя квадратическая погрешность определения координат характерных точек границы части земельного участка, м
	X	Y		
1	2	3	4	5
49	504919.28	2227399.53	данные отсутствуют	данные отсутствуют
50	504915.12	2227398.87	данные отсутствуют	данные отсутствуют
50	504915.12	2227398.87	данные отсутствуют	данные отсутствуют
50	504915.12	2227398.87	данные отсутствуют	данные отсутствуют
51	504900.76	2227401.5	данные отсутствуют	данные отсутствуют
51	504900.76	2227401.5	данные отсутствуют	данные отсутствуют
51	504900.76	2227401.5	данные отсутствуют	данные отсутствуют
52	504886.93	2227406.72	данные отсутствуют	данные отсутствуют
52	504886.93	2227406.72	данные отсутствуют	данные отсутствуют
52	504886.93	2227406.72	данные отсутствуют	данные отсутствуют
53	504830.63	2227424.81	данные отсутствуют	данные отсутствуют
53	504830.63	2227424.81	данные отсутствуют	данные отсутствуют
53	504830.63	2227424.81	данные отсутствуют	данные отсутствуют
54	504819.52	2227413.04	данные отсутствуют	данные отсутствуют
55	504816.48	2227409.08	данные отсутствуют	данные отсутствуют
56	504828.46	2227402.22	данные отсутствуют	данные отсутствуют
57	504846.39	2227398.21	данные отсутствуют	данные отсутствуют

Государственный регистратор		ФГИС ЕГРН
полное наименование должности	подпись	инициалы, фамилия

М.П.

Выписка из Единого государственного реестра недвижимости об объекте недвижимости

Сведения о частях земельного участка

Земельный участок			
(вид объекта недвижимости)			
Лист №	Раздела 4.2	Всего листов раздела 4.2 :	Всего разделов: _____
Всего листов выписки: _____			
18.08.2022 № 99/2022/488356450			
Кадастровый номер:		50:13:0030417:40	

Номер точки	Координаты, м		Описание закрепления на местности	Средняя квадратическая погрешность определения координат характерных точек границы части земельного участка, м
	X	Y		
1	2	3	4	5
58	504869.44	2227395.27	данные отсутствуют	данные отсутствуют
59	504885.34	2227388.68	данные отсутствуют	данные отсутствуют
60	504894.43	2227379.68	данные отсутствуют	данные отсутствуют
60	504894.43	2227379.68	данные отсутствуют	данные отсутствуют
61	504895.11	2227379.01	данные отсутствуют	данные отсутствуют
61	504895.11	2227379.01	данные отсутствуют	данные отсутствуют
62	504907.98	2227363.71	данные отсутствуют	данные отсутствуют
62	504907.98	2227363.71	данные отсутствуют	данные отсутствуют
63	504918.74	2227361.72	данные отсутствуют	данные отсутствуют
63	504918.74	2227361.72	данные отсутствуют	данные отсутствуют
64	504932.01	2227369.46	данные отсутствуют	данные отсутствуют
64	504932.01	2227369.46	данные отсутствуют	данные отсутствуют
65	504941.69	2227378.21	данные отсутствуют	данные отсутствуют
65	504941.69	2227378.21	данные отсутствуют	данные отсутствуют
66	504947.78	2227388.99	данные отсутствуют	данные отсутствуют
66	504947.78	2227388.99	данные отсутствуют	данные отсутствуют
67	504948.79	2227391.56	данные отсутствуют	данные отсутствуют

Государственный регистратор		ФГИС ЕГРН
полное наименование должности	подпись	инициалы, фамилия

М.П.

Выписка из Единого государственного реестра недвижимости об объекте недвижимости

Сведения о частях земельного участка

Земельный участок			
(вид объекта недвижимости)			
Лист №	Раздела 4.2	Всего листов раздела 4.2 :	Всего разделов: _____
Всего листов выписки: _____			
18.08.2022 № 99/2022/488356450			
Кадастровый номер:		50:13:0030417:40	

Номер точки	Координаты, м		Описание закрепления на местности	Средняя квадратическая погрешность определения координат характерных точек границы части земельного участка, м
	X	Y		
1	2	3	4	5
67	504948.79	2227391.56	данные отсутствуют	данные отсутствуют
68	504959	2227397.25	данные отсутствуют	данные отсутствуют
68	504959	2227397.25	данные отсутствуют	данные отсутствуют
69	504976.34	2227407.56	данные отсутствуют	данные отсутствуют
69	504976.34	2227407.56	данные отсутствуют	данные отсутствуют
70	505020.23	2227433.9	данные отсутствуют	данные отсутствуют
70	505020.23	2227433.9	данные отсутствуют	данные отсутствуют
71	505036.56	2227443.18	данные отсутствуют	данные отсутствуют
71	505036.56	2227443.18	данные отсутствуют	данные отсутствуют
72	505046.8	2227443.24	данные отсутствуют	данные отсутствуют
72	505046.8	2227443.24	данные отсутствуют	данные отсутствуют
73	505056.03	2227438.67	данные отсутствуют	данные отсутствуют
73	505056.03	2227438.67	данные отсутствуют	данные отсутствуют
74	505071.49	2227419.81	данные отсутствуют	данные отсутствуют
74	505071.49	2227419.81	данные отсутствуют	данные отсутствуют
75	505073.85	2227416.08	данные отсутствуют	данные отсутствуют
75	505073.85	2227416.08	данные отсутствуют	данные отсутствуют
Государственный регистратор				ФГИС ЕГРН
полное наименование должности			подпись	инициалы, фамилия

М.П.

Раздел 4.2

Выписка из Единого государственного реестра недвижимости об объекте недвижимости

Сведения о частях земельного участка

Земельный участок			
(вид объекта недвижимости)			
Лист №	Раздела 4.2	Всего листов раздела 4.2 :	Всего разделов: _____
18.08.2022		№ 99/2022/488356450	
Кадастровый номер:		50:13:0030417:40	

Номер точки	Координаты, м		Описание закрепления на местности	Средняя квадратическая погрешность определения координат характерных точек границы части земельного участка, м
	X	Y		
1	2	3	4	5
76	505093.83	2227384.45	данные отсутствуют	данные отсутствуют
76	505093.83	2227384.45	данные отсутствуют	данные отсутствуют
77	505110.17	2227358.58	данные отсутствуют	данные отсутствуют
77	505110.17	2227358.58	данные отсутствуют	данные отсутствуют
78	505123.05	2227342.28	данные отсутствуют	данные отсутствуют
78	505123.05	2227342.28	данные отсутствуют	данные отсутствуют
79	505139.99	2227332.11	данные отсутствуют	данные отсутствуют
79	505139.99	2227332.11	данные отсутствуют	данные отсутствуют
79	505139.99	2227332.11	данные отсутствуют	данные отсутствуют
79	505139.99	2227332.11	данные отсутствуют	данные отсутствуют
80	505141.37	2227331.85	данные отсутствуют	данные отсутствуют
80	505141.37	2227331.85	данные отсутствуют	данные отсутствуют
80	505141.37	2227331.85	данные отсутствуют	данные отсутствуют
80	505141.37	2227331.85	данные отсутствуют	данные отсутствуют
80	505141.37	2227331.85	данные отсутствуют	данные отсутствуют
81	505166.63	2227327.14	данные отсутствуют	данные отсутствуют
81	505166.63	2227327.14	данные отсутствуют	данные отсутствуют

Государственный регистратор		ФГИС ЕГРН
полное наименование должности	подпись	инициалы, фамилия

М.П.

Выписка из Единого государственного реестра недвижимости об объекте недвижимости

Сведения о частях земельного участка

Земельный участок			
(вид объекта недвижимости)			
Лист №	Раздела 4.2	Всего листов раздела 4.2 :	Всего разделов: _____
18.08.2022		№ 99/2022/488356450	
Кадастровый номер:		50:13:0030417:40	

Номер точки	Координаты, м		Описание закрепления на местности	Средняя квадратическая погрешность определения координат характерных точек границы части земельного участка, м
	X	Y		
1	2	3	4	5
81	505166.63	2227327.14	данные отсутствуют	данные отсутствуют
82	505189.65	2227329.3	данные отсутствуют	данные отсутствуют
82	505189.65	2227329.3	данные отсутствуют	данные отсутствуют
82	505189.65	2227329.3	данные отсутствуют	данные отсутствуют
83	505200.82	2227336.26	данные отсутствуют	данные отсутствуют
83	505200.82	2227336.26	данные отсутствуют	данные отсутствуют
83	505200.82	2227336.26	данные отсутствуют	данные отсутствуют
84	505213.63	2227344.26	данные отсутствуют	данные отсутствуют
84	505213.63	2227344.26	данные отсутствуют	данные отсутствуют
85	505232.53	2227351.53	данные отсутствуют	данные отсутствуют
85	505232.53	2227351.53	данные отсутствуют	данные отсутствуют
86	505237.86	2227350.65	данные отсутствуют	данные отсутствуют
86	505237.86	2227350.65	данные отсутствуют	данные отсутствуют
87	505242.8	2227345.95	данные отсутствуют	данные отсутствуют
87	505242.8	2227345.95	данные отсутствуют	данные отсутствуют
88	505249.69	2227348.05	данные отсутствуют	данные отсутствуют
88	505249.69	2227348.05	данные отсутствуют	данные отсутствуют
Государственный регистратор				ФГИС ЕГРН
полное наименование должности			подпись	инициалы, фамилия

М.П.

Выписка из Единого государственного реестра недвижимости об объекте недвижимости

Сведения о частях земельного участка

Земельный участок			
(вид объекта недвижимости)			
Лист №	Раздела 4.2	Всего листов раздела 4.2 :	Всего разделов: _____
18.08.2022		№ 99/2022/488356450	
Кадастровый номер:		50:13:0030417:40	

Номер точки	Координаты, м		Описание закрепления на местности	Средняя квадратическая погрешность определения координат характерных точек границы части земельного участка, м
	X	Y		
1	2	3	4	5
89	505255.05	2227351.11	данные отсутствуют	данные отсутствуют
89	505255.05	2227351.11	данные отсутствуют	данные отсутствуют
90	505264.76	2227354.74	данные отсутствуют	данные отсутствуют
90	505264.76	2227354.74	данные отсутствуют	данные отсутствуют
91	505271.13	2227357.08	данные отсутствуют	данные отсутствуют
91	505271.13	2227357.08	данные отсутствуют	данные отсутствуют
92	505272.41	2227358.2	данные отсутствуют	данные отсутствуют
92	505272.41	2227358.2	данные отсутствуют	данные отсутствуют
93	505278.53	2227363.52	данные отсутствуют	данные отсутствуют
94	505286.02	2227374.05	данные отсутствуют	данные отсутствуют
95	505290.21	2227383.53	данные отсутствуют	данные отсутствуют
96	505290.7	2227400.87	данные отсутствуют	данные отсутствуют
96	505290.7	2227400.87	данные отсутствуют	данные отсутствуют
96	505290.7	2227400.87	данные отсутствуют	данные отсутствуют
97	505290.06	2227413.22	данные отсутствуют	данные отсутствуют
97	505290.06	2227413.22	данные отсутствуют	данные отсутствуют
97	505290.06	2227413.22	данные отсутствуют	данные отсутствуют

Государственный регистратор		ФГИС ЕГРН
полное наименование должности	подпись	инициалы, фамилия

М.П.

Выписка из Единого государственного реестра недвижимости об объекте недвижимости

Сведения о частях земельного участка

Земельный участок			
(вид объекта недвижимости)			
Лист №	Раздела 4.2	Всего листов раздела 4.2 :	Всего разделов: _____
18.08.2022		№ 99/2022/488356450	
Кадастровый номер:		50:13:0030417:40	

Номер точки	Координаты, м		Описание закрепления на местности	Средняя квадратическая погрешность определения координат характерных точек границы части земельного участка, м
	X	Y		
1	2	3	4	5
98	505286.26	2227421.13	данные отсутствуют	данные отсутствуют
98	505286.26	2227421.13	данные отсутствуют	данные отсутствуют
98	505286.26	2227421.13	данные отсутствуют	данные отсутствуют
99	505263.8	2227451.71	данные отсутствуют	данные отсутствуют
99	505263.8	2227451.71	данные отсутствуют	данные отсутствуют
99	505263.8	2227451.71	данные отсутствуют	данные отсутствуют
100	505255.07	2227481.33	данные отсутствуют	данные отсутствуют
100	505255.07	2227481.33	данные отсутствуют	данные отсутствуют
100	505255.07	2227481.33	данные отсутствуют	данные отсутствуют
101	505249.66	2227496.9	данные отсутствуют	данные отсутствуют
102	505247.46	2227505.65	данные отсутствуют	данные отсутствуют
103	505242.39	2227517.33	данные отсутствуют	данные отсутствуют
103	505242.39	2227517.33	данные отсутствуют	данные отсутствуют
103	505242.39	2227517.33	данные отсутствуют	данные отсутствуют
104	505246.92	2227533.22	данные отсутствуют	данные отсутствуют
104	505246.92	2227533.22	данные отсутствуют	данные отсутствуют
104	505246.92	2227533.22	данные отсутствуют	данные отсутствуют
Государственный регистратор				ФГИС ЕГРН
полное наименование должности			подпись	инициалы, фамилия

М.П.

Раздел 4.2

Выписка из Единого государственного реестра недвижимости об объекте недвижимости

Сведения о частях земельного участка

Земельный участок			
(вид объекта недвижимости)			
Лист №	Раздела 4.2	Всего листов раздела 4.2 :	Всего разделов: _____
Всего листов выписки: _____			
18.08.2022 № 99/2022/488356450			
Кадастровый номер:		50:13:0030417:40	

Номер точки	Координаты, м		Описание закрепления на местности	Средняя квадратическая погрешность определения координат характерных точек границы части земельного участка, м
	X	Y		
1	2	3	4	5
105	505254.53	2227539.73	данные отсутствуют	данные отсутствуют
106	505258.13	2227545.57	данные отсутствуют	данные отсутствуют
107	505267.29	2227547.28	данные отсутствуют	данные отсутствуют
108	505276.53	2227549.23	данные отсутствуют	данные отсутствуют
109	505304.18	2227546.81	данные отсутствуют	данные отсутствуют
110	505329.84	2227531.58	данные отсутствуют	данные отсутствуют
111	505377.57	2227506.75	данные отсутствуют	данные отсутствуют
112	505390.9	2227501.18	данные отсутствуют	данные отсутствуют
113	505432.84	2227509.07	данные отсутствуют	данные отсутствуют
114	505458.9	2227517.4	данные отсутствуют	данные отсутствуют
115	505482.36	2227532.36	данные отсутствуют	данные отсутствуют
116	505502.29	2227539.1	данные отсутствуют	данные отсутствуют
117	505542.16	2227549.54	данные отсутствуют	данные отсутствуют
118	505565.17	2227555.29	данные отсутствуют	данные отсутствуют
119	505581.04	2227552.8	данные отсутствуют	данные отсутствуют
120	505605.15	2227542.17	данные отсутствуют	данные отсутствуют
121	505628.19	2227541.26	данные отсутствуют	данные отсутствуют
Государственный регистратор				ФГИС ЕГРН
полное наименование должности			подпись	инициалы, фамилия

М.П.

Выписка из Единого государственного реестра недвижимости об объекте недвижимости

Сведения о частях земельного участка

Земельный участок			
(вид объекта недвижимости)			
Лист №	Раздела 4.2	Всего листов раздела 4.2 :	Всего разделов: _____
Всего листов выписки: _____			
18.08.2022 № 99/2022/488356450			
Кадастровый номер:		50:13:0030417:40	

Номер точки	Координаты, м		Описание закрепления на местности	Средняя квадратическая погрешность определения координат характерных точек границы части земельного участка, м
	X	Y		
1	2	3	4	5
122	505658.22	2227555.22	данные отсутствуют	данные отсутствуют
122	505658.22	2227555.22	данные отсутствуют	данные отсутствуют
123	505659.34	2227555.75	данные отсутствуют	данные отсутствуют
123	505659.34	2227555.75	данные отсутствуют	данные отсутствуют
124	505677.53	2227567.18	данные отсутствуют	данные отсутствуют
124	505677.53	2227567.18	данные отсутствуют	данные отсутствуют
125	505685.33	2227576.86	данные отсутствуют	данные отсутствуют
125	505685.33	2227576.86	данные отсутствуют	данные отсутствуют
126	505693.43	2227595.83	данные отсутствуют	данные отсутствуют
126	505693.43	2227595.83	данные отсутствуют	данные отсутствуют
126	505693.43	2227595.83	данные отсутствуют	данные отсутствуют
126	505693.43	2227595.83	данные отсутствуют	данные отсутствуют
126	505693.43	2227595.83	данные отсутствуют	данные отсутствуют
127	505700.52	2227604.46	данные отсутствуют	данные отсутствуют
127	505700.52	2227604.46	данные отсутствуют	данные отсутствуют
128	505704.59	2227615.87	данные отсутствуют	данные отсутствуют
128	505704.59	2227615.87	данные отсутствуют	данные отсутствуют
128	505704.59	2227615.87	данные отсутствуют	данные отсутствуют
Государственный регистратор				ФГИС ЕГРН
полное наименование должности			подпись	инициалы, фамилия

М.П.

Выписка из Единого государственного реестра недвижимости об объекте недвижимости

Сведения о частях земельного участка

Земельный участок			
(вид объекта недвижимости)			
Лист №	Раздела 4.2	Всего листов раздела 4.2 :	Всего разделов: _____
Всего листов выписки: _____			
18.08.2022 № 99/2022/488356450			
Кадастровый номер:		50:13:0030417:40	

Номер точки	Координаты, м		Описание закрепления на местности	Средняя квадратическая погрешность определения координат характерных точек границы части земельного участка, м
	X	Y		
1	2	3	4	5
128	505704.59	2227615.87	данные отсутствуют	данные отсутствуют
129	505710.64	2227622.79	данные отсутствуют	данные отсутствуют
129	505710.64	2227622.79	данные отсутствуют	данные отсутствуют
129	505710.64	2227622.79	данные отсутствуют	данные отсутствуют
129	505710.64	2227622.79	данные отсутствуют	данные отсутствуют
130	505718.96	2227632.31	данные отсутствуют	данные отсутствуют
131	505727.82	2227647.56	данные отсутствуют	данные отсутствуют
132	505735	2227659.18	данные отсутствуют	данные отсутствуют
133	505748.87	2227665.73	данные отсутствуют	данные отсутствуют
134	505763.69	2227668.87	данные отсутствуют	данные отсутствуют
135	505772.91	2227668.91	данные отсутствуют	данные отсутствуют
136	505789.83	2227661.33	данные отсутствуют	данные отсутствуют
137	505803.7	2227653.21	данные отсутствуют	данные отсутствуют
138	505816.07	2227636.38	данные отсутствуют	данные отсутствуют
139	505830.55	2227605.22	данные отсутствуют	данные отсутствуют
140	505847.57	2227578.18	данные отсутствуют	данные отсутствуют
141	505851.69	2227560.73	данные отсутствуют	данные отсутствуют
Государственный регистратор				ФГИС ЕГРН
полное наименование должности			подпись	инициалы, фамилия

М.П.

Выписка из Единого государственного реестра недвижимости об объекте недвижимости

Сведения о частях земельного участка

Земельный участок			
(вид объекта недвижимости)			
Лист №	Раздела 4.2	Всего листов раздела 4.2 :	Всего разделов: _____
Всего листов выписки: _____			
18.08.2022 № 99/2022/488356450			
Кадастровый номер:		50:13:0030417:40	

Номер точки	Координаты, м		Описание закрепления на местности	Средняя квадратическая погрешность определения координат характерных точек границы части земельного участка, м
	X	Y		
1	2	3	4	5
142	505853.85	2227551.6	данные отсутствуют	данные отсутствуют
143	505866.23	2227532.72	данные отсутствуют	данные отсутствуют
144	505874.07	2227525.57	данные отсутствуют	данные отсутствуют
145	505892.45	2227508.8	данные отсутствуют	данные отсутствуют
146	505905.24	2227508.87	данные отсутствуют	данные отсутствуют
147	505921.59	2227515.08	данные отсутствуют	данные отсутствуют
148	505943.62	2227511.11	данные отсутствуют	данные отсутствуют
149	505967.2	2227503.02	данные отсутствуют	данные отсутствуют
150	505977.48	2227494.38	данные отсутствуют	данные отсутствуют
151	505981.65	2227479.55	данные отсутствуют	данные отсутствуют
152	505984.8	2227463.71	данные отсутствуют	данные отсутствуют
153	505986.89	2227455.01	данные отсутствуют	данные отсутствуют
154	505998.68	2227452	данные отсутствуют	данные отсутствуют
154	505998.68	2227452	данные отсутствуют	данные отсутствуют
154	505998.68	2227452	данные отсутствуют	данные отсутствуют
155	506001.37	2227451.85	данные отсутствуют	данные отсутствуют
155	506001.37	2227451.85	данные отсутствуют	данные отсутствуют
Государственный регистратор				ФГИС ЕГРН
полное наименование должности			подпись	инициалы, фамилия

М.П.

Выписка из Единого государственного реестра недвижимости об объекте недвижимости

Сведения о частях земельного участка

Земельный участок			
(вид объекта недвижимости)			
Лист №	Раздела 4.2	Всего листов раздела 4.2 :	Всего разделов: _____
18.08.2022		№ 99/2022/488356450	
Кадастровый номер:		50:13:0030417:40	

Номер точки	Координаты, м		Описание закрепления на местности	Средняя квадратическая погрешность определения координат характерных точек границы части земельного участка, м
	X	Y		
1	2	3	4	5
155	506001.37	2227451.85	данные отсутствуют	данные отсутствуют
155	506001.37	2227451.85	данные отсутствуют	данные отсутствуют
156	506015.06	2227451.07	данные отсутствуют	данные отсутствуют
156	506015.06	2227451.07	данные отсутствуют	данные отсутствуют
156	506015.06	2227451.07	данные отсутствуют	данные отсутствуют
156	506015.06	2227451.07	данные отсутствуют	данные отсутствуют
156	506015.06	2227451.07	данные отсутствуют	данные отсутствуют
157	506027.32	2227456.24	данные отсутствуют	данные отсутствуют
157	506027.32	2227456.24	данные отсутствуют	данные отсутствуют
157	506027.32	2227456.24	данные отсутствуют	данные отсутствуют
157	506027.32	2227456.24	данные отсутствуют	данные отсутствуют
158	506027.58	2227456.58	данные отсутствуют	данные отсутствуют
158	506027.58	2227456.58	данные отсутствуют	данные отсутствуют
158	506027.58	2227456.58	данные отсутствуют	данные отсутствуют
158	506027.58	2227456.58	данные отсутствуют	данные отсутствуют
159	506043.08	2227476.28	данные отсутствуют	данные отсутствуют
160	506067.04	2227495.85	данные отсутствуют	данные отсутствуют
161	506078.69	2227520.98	данные отсутствуют	данные отсутствуют
Государственный регистратор				ФГИС ЕГРН
полное наименование должности			подпись	инициалы, фамилия

М.П.

Раздел 4.2

Выписка из Единого государственного реестра недвижимости об объекте недвижимости

Сведения о частях земельного участка

Земельный участок			
(вид объекта недвижимости)			
Лист №	Раздела 4.2	Всего листов раздела 4.2 :	Всего разделов: _____
Всего листов выписки: _____			
18.08.2022 № 99/2022/488356450			
Кадастровый номер:		50:13:0030417:40	

Номер точки	Координаты, м		Описание закрепления на местности	Средняя квадратическая погрешность определения координат характерных точек границы части земельного участка, м
	X	Y		
1	2	3	4	5
162	506083.68	2227545.07	данные отсутствуют	данные отсутствуют
163	506078.49	2227561.42	данные отсутствуют	данные отсутствуют
164	506075.25	2227568.2	данные отсутствуют	данные отсутствуют
165	506070.09	2227575.9	данные отсутствуют	данные отсутствуют
166	506067.41	2227580.46	данные отсутствуют	данные отсутствуют
166	506067.41	2227580.46	данные отсутствуют	данные отсутствуют
166	506067.41	2227580.46	данные отсутствуют	данные отсутствуют
167	506068.54	2227596.4	данные отсутствуют	данные отсутствуют
167	506068.54	2227596.4	данные отсутствуют	данные отсутствуют
167	506068.54	2227596.4	данные отсутствуют	данные отсутствуют
168	506072.76	2227612.68	данные отсутствуют	данные отсутствуют
168	506072.76	2227612.68	данные отсутствуют	данные отсутствуют
168	506072.76	2227612.68	данные отсутствуют	данные отсутствуют
169	506078.8	2227620.1	данные отсутствуют	данные отсутствуют
169	506078.8	2227620.1	данные отсутствуют	данные отсутствуют
169	506078.8	2227620.1	данные отсутствуют	данные отсутствуют
170	506083.25	2227632.58	данные отсутствуют	данные отсутствуют
Государственный регистратор				ФГИС ЕГРН
полное наименование должности			подпись	инициалы, фамилия

М.П.

Выписка из Единого государственного реестра недвижимости об объекте недвижимости

Сведения о частях земельного участка

Земельный участок			
(вид объекта недвижимости)			
Лист №	Раздела 4.2	Всего листов раздела 4.2 :	Всего разделов: _____
Всего листов выписки: _____			
18.08.2022 № 99/2022/488356450			
Кадастровый номер:		50:13:0030417:40	

Номер точки	Координаты, м		Описание закрепления на местности	Средняя квадратическая погрешность определения координат характерных точек границы части земельного участка, м
	X	Y		
1	2	3	4	5
170	506083.25	2227632.58	данные отсутствуют	данные отсутствуют
170	506083.25	2227632.58	данные отсутствуют	данные отсутствуют
171	506089.53	2227646.47	данные отсутствуют	данные отсутствуют
172	506092.82	2227663.34	данные отсутствуют	данные отсутствуют
172	506092.82	2227663.34	данные отсутствуют	данные отсутствуют
172	506092.82	2227663.34	данные отсутствуют	данные отсутствуют
173	506103.09	2227685.39	данные отсутствуют	данные отсутствуют
174	506109.51	2227703.85	данные отсутствуют	данные отсутствуют
174	506109.51	2227703.85	данные отсутствуют	данные отсутствуют
174	506109.51	2227703.85	данные отсутствуют	данные отсутствуют
175	506133.85	2227749.01	данные отсутствуют	данные отсутствуют
176	506144.54	2227759.81	данные отсутствуют	данные отсутствуют
177	506157.31	2227767.55	данные отсутствуют	данные отсутствуют
178	506173.69	2227766.62	данные отсутствуют	данные отсутствуют
179	506181.89	2227762.57	данные отсутствуют	данные отсутствуют
180	506188.12	2227747.24	данные отсутствуют	данные отсутствуют
181	506185.63	2227731.88	данные отсутствуют	данные отсутствуют
Государственный регистратор				ФГИС ЕГРН
полное наименование должности			подпись	инициалы, фамилия

М.П.

Выписка из Единого государственного реестра недвижимости об объекте недвижимости

Сведения о частях земельного участка

Земельный участок			
(вид объекта недвижимости)			
Лист №	Раздела 4.2	Всего листов раздела 4.2 :	Всего разделов: _____
Всего листов выписки: _____			
18.08.2022 № 99/2022/488356450			
Кадастровый номер:		50:13:0030417:40	

Номер точки	Координаты, м		Описание закрепления на местности	Средняя квадратическая погрешность определения координат характерных точек границы части земельного участка, м
	X	Y		
1	2	3	4	5
182	506186.71	2227720.62	данные отсутствуют	данные отсутствуют
183	506199.11	2227696.11	данные отсутствуют	данные отсутствуют
184	506231.99	2227673.75	данные отсутствуют	данные отсутствуют
185	506277.58	2227664.76	данные отсутствуют	данные отсутствуют
185	506277.58	2227664.76	данные отсутствуют	данные отсутствуют
185	506277.58	2227664.76	данные отсутствуют	данные отсутствуют
186	506308.82	2227661.34	данные отсутствуют	данные отсутствуют
187	506330.61	2227666.55	данные отсутствуют	данные отсутствуют
188	506332.85	2227667.09	данные отсутствуют	данные отсутствуют
189	506350.18	2227680.99	данные отсутствуют	данные отсутствуют
190	506356.5	2227688.94	данные отсутствуют	данные отсутствуют
191	506364.92	2227699.49	данные отсутствуют	данные отсутствуют
192	506380.65	2227729.28	данные отсутствуют	данные отсутствуют
192	506380.65	2227729.28	данные отсутствуют	данные отсутствуют
192	506380.65	2227729.28	данные отсутствуют	данные отсутствуют
193	506392.04	2227804.05	данные отсутствуют	данные отсутствуют
194	506396.97	2227843.99	данные отсутствуют	данные отсутствуют
Государственный регистратор				ФГИС ЕГРН
полное наименование должности			подпись	инициалы, фамилия

М.П.

Выписка из Единого государственного реестра недвижимости об объекте недвижимости

Сведения о частях земельного участка

Земельный участок			
(вид объекта недвижимости)			
Лист №	Раздела 4.2	Всего листов раздела 4.2 :	Всего разделов: _____
Всего листов выписки: _____			
18.08.2022 № 99/2022/488356450			
Кадастровый номер:		50:13:0030417:40	

Номер точки	Координаты, м		Описание закрепления на местности	Средняя квадратическая погрешность определения координат характерных точек границы части земельного участка, м
	X	Y		
1	2	3	4	5
194	506396.97	2227843.99	данные отсутствуют	данные отсутствуют
194	506396.97	2227843.99	данные отсутствуют	данные отсутствуют
195	506404.18	2227900.2	данные отсутствуют	данные отсутствуют
195	506404.18	2227900.2	данные отсутствуют	данные отсутствуют
195	506404.18	2227900.2	данные отсутствуют	данные отсутствуют
196	506375.55	2227898.03	данные отсутствуют	данные отсутствуют
196	506375.55	2227898.03	данные отсутствуют	данные отсутствуют
196	506375.55	2227898.03	данные отсутствуют	данные отсутствуют
196	506375.55	2227898.03	данные отсутствуют	данные отсутствуют
196	506375.55	2227898.03	данные отсутствуют	данные отсутствуют
197	506348.2	2227895.89	данные отсутствуют	данные отсутствуют
197	506348.2	2227895.89	данные отсутствуют	данные отсутствуют
197	506348.2	2227895.89	данные отсутствуют	данные отсутствуют
198	506330.56	2227894.63	данные отсутствуют	данные отсутствуют
199	506142.5	2227880.06	данные отсутствуют	данные отсутствуют
200	506125.42	2227878.75	данные отсутствуют	данные отсутствуют
Государственный регистратор				ФГИС ЕГРН
полное наименование должности			подпись	инициалы, фамилия

М.П.

Выписка из Единого государственного реестра недвижимости об объекте недвижимости

Сведения о частях земельного участка

Земельный участок			
(вид объекта недвижимости)			
Лист №	Раздела 4.2	Всего листов раздела 4.2 :	Всего разделов: _____
18.08.2022		№ 99/2022/488356450	
Кадастровый номер:		50:13:0030417:40	

Номер точки	Координаты, м		Описание закрепления на местности	Средняя квадратическая погрешность определения координат характерных точек границы части земельного участка, м
	X	Y		
1	2	3	4	5
201	506102.53	2227873.28	данные отсутствуют	данные отсутствуют
201	506102.53	2227873.28	данные отсутствуют	данные отсутствуют
201	506102.53	2227873.28	данные отсутствуют	данные отсутствуют
202	506095.95	2227834.63	данные отсутствуют	данные отсутствуют
203	506095.95	2227817.55	данные отсутствуют	данные отсутствуют
204	506121.6	2227819.45	данные отсутствуют	данные отсутствуют
205	506126.35	2227840.34	данные отсутствуют	данные отсутствуют
206	506153.89	2227834.63	данные отсутствуют	данные отсутствуют
206	506153.89	2227834.63	данные отсутствуют	данные отсутствуют
206	506153.89	2227834.63	данные отсутствуют	данные отсутствуют
207	506149.63	2227821.87	данные отсутствуют	данные отсутствуют
207	506149.63	2227821.87	данные отсутствуют	данные отсутствуют
207	506149.63	2227821.87	данные отсутствуют	данные отсутствуют
207	506149.63	2227821.87	данные отсутствуют	данные отсутствуют
208	506144.39	2227806.14	данные отсутствуют	данные отсутствуют
208	506144.39	2227806.14	данные отсутствуют	данные отсутствуют

Государственный регистратор		ФГИС ЕГРН
полное наименование должности		инициалы, фамилия
		подпись

М.П.

Выписка из Единого государственного реестра недвижимости об объекте недвижимости

Сведения о частях земельного участка

Земельный участок			
(вид объекта недвижимости)			
Лист №	Раздела 4.2	Всего листов раздела 4.2 :	Всего разделов: _____
Всего листов выписки: _____			
18.08.2022 № 99/2022/488356450			
Кадастровый номер:		50:13:0030417:40	

Номер точки	Координаты, м		Описание закрепления на местности	Средняя квадратическая погрешность определения координат характерных точек границы части земельного участка, м
	X	Y		
1	2	3	4	5
208	506144.39	2227806.14	данные отсутствуют	данные отсутствуют
209	506146.07	2227801.33	данные отсутствуют	данные отсутствуют
209	506146.07	2227801.33	данные отсутствуют	данные отсутствуют
209	506146.07	2227801.33	данные отсутствуют	данные отсутствуют
210	506151.99	2227784.3	данные отсутствуют	данные отсутствуют
210	506151.99	2227784.3	данные отсутствуют	данные отсутствуют
210	506151.99	2227784.3	данные отсутствуют	данные отсутствуют
210	506151.99	2227784.3	данные отсутствуют	данные отсутствуют
210	506151.99	2227784.3	данные отсутствуют	данные отсутствуют
211	506125.4	2227771.95	данные отсутствуют	данные отсутствуют
211	506125.4	2227771.95	данные отсутствуют	данные отсутствуют
211	506125.4	2227771.95	данные отсутствуют	данные отсутствуют
212	506109.25	2227745.35	данные отсутствуют	данные отсутствуют
212	506109.25	2227745.35	данные отсутствуют	данные отсутствуют
212	506109.25	2227745.35	данные отсутствуют	данные отсутствуют
213	506088.36	2227722.56	данные отсутствуют	данные отсутствуют
213	506088.36	2227722.56	данные отсутствуют	данные отсутствуют
Государственный регистратор				ФГИС ЕГРН
полное наименование должности			подпись	инициалы, фамилия

М.П.

Выписка из Единого государственного реестра недвижимости об объекте недвижимости

Сведения о частях земельного участка

Земельный участок			
(вид объекта недвижимости)			
Лист №	Раздела 4.2	Всего листов раздела 4.2 :	Всего разделов: _____
18.08.2022		№ 99/2022/488356450	
Кадастровый номер:		50:13:0030417:40	

Номер точки	Координаты, м		Описание закрепления на местности	Средняя квадратическая погрешность определения координат характерных точек границы части земельного участка, м
	X	Y		
1	2	3	4	5
213	506088.36	2227722.56	данные отсутствуют	данные отсутствуют
214	506080.76	2227668.44	данные отсутствуют	данные отсутствуют
214	506080.76	2227668.44	данные отсутствуют	данные отсутствуют
214	506080.76	2227668.44	данные отсутствуют	данные отсутствуют
215	506068.41	2227638.99	данные отсутствуют	данные отсутствуют
215	506068.41	2227638.99	данные отсутствуют	данные отсутствуют
215	506068.41	2227638.99	данные отсутствуют	данные отсутствуют
216	506058.91	2227586.75	данные отсутствуют	данные отсутствуют
216	506058.91	2227586.75	данные отсутствуют	данные отсутствуют
216	506058.91	2227586.75	данные отсутствуют	данные отсутствуют
217	506064.61	2227556.37	данные отсутствуют	данные отсутствуют
217	506064.61	2227556.37	данные отсутствуют	данные отсутствуют
217	506064.61	2227556.37	данные отсутствуют	данные отсутствуют
218	506042.77	2227501.27	данные отсутствуют	данные отсутствуют
218	506042.77	2227501.27	данные отсутствуют	данные отсутствуют
218	506042.77	2227501.27	данные отсутствуют	данные отсутствуют
219	505222.46	2227378.72	данные отсутствуют	данные отсутствуют

Государственный регистратор		ФГИС ЕГРН
полное наименование должности	подпись	инициалы, фамилия

М.П.

Выписка из Единого государственного реестра недвижимости об объекте недвижимости

Сведения о частях земельного участка

Земельный участок			
(вид объекта недвижимости)			
Лист №	Раздела 4.2	Всего листов раздела 4.2 :	Всего разделов: _____
18.08.2022		№ 99/2022/488356450	
Кадастровый номер:		50:13:0030417:40	

Номер точки	Координаты, м		Описание закрепления на местности	Средняя квадратическая погрешность определения координат характерных точек границы части земельного участка, м
	X	Y		
1	2	3	4	5
219	505222.46	2227378.72	данные отсутствуют	данные отсутствуют
219	505222.46	2227378.72	данные отсутствуют	данные отсутствуют
219	505222.46	2227378.72	данные отсутствуют	данные отсутствуют
220	505187.96	2227356.94	данные отсутствуют	данные отсутствуют
220	505187.96	2227356.94	данные отсутствуют	данные отсутствуют
220	505187.96	2227356.94	данные отсутствуют	данные отсутствуют
220	505187.96	2227356.94	данные отсутствуют	данные отсутствуют
221	505167.99	2227349.23	данные отсутствуют	данные отсутствуют
221	505167.99	2227349.23	данные отсутствуют	данные отсутствуют
221	505167.99	2227349.23	данные отсутствуют	данные отсутствуют
221	505167.99	2227349.23	данные отсутствуют	данные отсутствуют
222	505128.54	2227361.77	данные отсутствуют	данные отсутствуют
222	505128.54	2227361.77	данные отсутствуют	данные отсутствуют
222	505128.54	2227361.77	данные отсутствуют	данные отсутствуют
222	505128.54	2227361.77	данные отсутствуют	данные отсутствуют
223	505140.32	2227385.84	данные отсутствуют	данные отсутствуют
223	505140.32	2227385.84	данные отсутствуют	данные отсутствуют

Государственный регистратор		ФГИС ЕГРН
полное наименование должности	подпись	инициалы, фамилия

М.П.

Выписка из Единого государственного реестра недвижимости об объекте недвижимости

Сведения о частях земельного участка

Земельный участок			
(вид объекта недвижимости)			
Лист №	Раздела 4.2	Всего листов раздела 4.2 :	Всего разделов: _____
Всего листов выписки: _____			
18.08.2022 № 99/2022/488356450			
Кадастровый номер:		50:13:0030417:40	

Номер точки	Координаты, м		Описание закрепления на местности	Средняя квадратическая погрешность определения координат характерных точек границы части земельного участка, м
	X	Y		
1	2	3	4	5
223	505140.32	2227385.84	данные отсутствуют	данные отсутствуют
223	505140.32	2227385.84	данные отсутствуют	данные отсутствуют
224	505130.01	2227394.95	данные отсутствуют	данные отсутствуют
224	505130.01	2227394.95	данные отсутствуют	данные отсутствуют
224	505130.01	2227394.95	данные отсутствуют	данные отсутствуют
224	505130.01	2227394.95	данные отсутствуют	данные отсутствуют
225	505120.91	2227405.25	данные отсутствуют	данные отсутствуют
225	505120.91	2227405.25	данные отсутствуют	данные отсутствуют
226	505095.8	2227433.68	данные отсутствуют	данные отсутствуют
226	505095.8	2227433.68	данные отсутствуют	данные отсутствуют
226	505095.8	2227433.68	данные отсутствуют	данные отсутствуют
226	505095.8	2227433.68	данные отсутствуют	данные отсутствуют
227	505082.21	2227449.08	данные отсутствуют	данные отсутствуют
227	505082.21	2227449.08	данные отсутствуют	данные отсутствуют
228	505079.67	2227451.94	данные отсутствуют	данные отсутствуют
228	505079.67	2227451.94	данные отсутствуют	данные отсутствуют
228	505079.67	2227451.94	данные отсутствуют	данные отсутствуют

Государственный регистратор		ФГИС ЕГРН
полное наименование должности	подпись	инициалы, фамилия

М.П.

Раздел 4.2

Выписка из Единого государственного реестра недвижимости об объекте недвижимости

Сведения о частях земельного участка

Земельный участок			
(вид объекта недвижимости)			
Лист №	Раздела 4.2	Всего листов раздела 4.2 :	Всего разделов: _____
Всего листов выписки: _____			
18.08.2022 № 99/2022/488356450			
Кадастровый номер:		50:13:0030417:40	

Номер точки	Координаты, м		Описание закрепления на местности	Средняя квадратическая погрешность определения координат характерных точек границы части земельного участка, м
	X	Y		
1	2	3	4	5
228	505079.67	2227451.94	данные отсутствуют	данные отсутствуют
229	505081.3	2227453.12	данные отсутствуют	данные отсутствуют
229	505081.3	2227453.12	данные отсутствуют	данные отсутствуют
229	505081.3	2227453.12	данные отсутствуют	данные отсутствуют
229	505081.3	2227453.12	данные отсутствуют	данные отсутствуют
230	505102.63	2227468.35	данные отсутствуют	данные отсутствуют
230	505102.63	2227468.35	данные отсутствуют	данные отсутствуют
231	505189	2227530.04	данные отсутствуют	данные отсутствуют
231	505189	2227530.04	данные отсутствуют	данные отсутствуют
231	505189	2227530.04	данные отсутствуют	данные отсутствуют
232	505225.94	2227556.43	данные отсутствуют	данные отсутствуют
232	505225.94	2227556.43	данные отсутствуют	данные отсутствуют
232	505225.94	2227556.43	данные отсутствуют	данные отсутствуют
232	505225.94	2227556.43	данные отсутствуют	данные отсутствуют
233	505234.89	2227541.53	данные отсутствуют	данные отсутствуют
233	505234.89	2227541.53	данные отсутствуют	данные отсутствуют
234	505237.35	2227537.43	данные отсутствуют	данные отсутствуют
Государственный регистратор				ФГИС ЕГРН
полное наименование должности			подпись	инициалы, фамилия

М.П.

Выписка из Единого государственного реестра недвижимости об объекте недвижимости

Сведения о частях земельного участка

Земельный участок			
(вид объекта недвижимости)			
Лист №	Раздела 4.2	Всего листов раздела 4.2 :	Всего разделов: _____
Всего листов выписки: _____			
18.08.2022 № 99/2022/488356450			
Кадастровый номер:		50:13:0030417:40	

Номер точки	Координаты, м		Описание закрепления на местности	Средняя квадратическая погрешность определения координат характерных точек границы части земельного участка, м
	X	Y		
1	2	3	4	5
234	505237.35	2227537.43	данные отсутствуют	данные отсутствуют
234	505237.35	2227537.43	данные отсутствуют	данные отсутствуют
235	505227.85	2227513.68	данные отсутствуют	данные отсутствуют
235	505227.85	2227513.68	данные отсутствуют	данные отсутствуют
235	505227.85	2227513.68	данные отсутствуют	данные отсутствуют
236	505248.75	2227452.89	данные отсутствуют	данные отсутствуют
236	505248.75	2227452.89	данные отсутствуют	данные отсутствуют
236	505248.75	2227452.89	данные отсутствуют	данные отсутствуют
237	505279.15	2227416.79	данные отсутствуют	данные отсутствуют
237	505279.15	2227416.79	данные отсутствуют	данные отсутствуют
238	505280.1	2227400.65	данные отсутствуют	данные отсутствуют
238	505280.1	2227400.65	данные отсутствуют	данные отсутствуют
238	505280.1	2227400.65	данные отсутствуют	данные отсутствуют
239	505268.7	2227390.2	данные отсутствуют	данные отсутствуют
239	505268.7	2227390.2	данные отсутствуют	данные отсутствуют
239	505268.7	2227390.2	данные отсутствуют	данные отсутствуют
240	505251.95	2227384.63	данные отсутствуют	данные отсутствуют

Государственный регистратор		ФГИС ЕГРН
полное наименование должности	подпись	инициалы, фамилия

М.П.

Раздел 4.2

Выписка из Единого государственного реестра недвижимости об объекте недвижимости

Сведения о частях земельного участка

Земельный участок			
(вид объекта недвижимости)			
Лист №	Раздела 4.2	Всего листов раздела 4.2 :	Всего разделов: _____
18.08.2022		№ 99/2022/488356450	
Кадастровый номер:		50:13:0030417:40	

Номер точки	Координаты, м		Описание закрепления на местности	Средняя квадратическая погрешность определения координат характерных точек границы части земельного участка, м
	X	Y		
1	2	3	4	5
240	505251.95	2227384.63	данные отсутствуют	данные отсутствуют
240	505251.95	2227384.63	данные отсутствуют	данные отсутствуют
240	505251.95	2227384.63	данные отсутствуют	данные отсутствуют
241	505246.15	2227382.7	данные отсутствуют	данные отсутствуют
241	505246.15	2227382.7	данные отсутствуют	данные отсутствуют
241	505246.15	2227382.7	данные отсутствуют	данные отсутствуют
241	505246.15	2227382.7	данные отсутствуют	данные отсутствуют
242	505230.09	2227369.18	данные отсутствуют	данные отсутствуют
242	505230.09	2227369.18	данные отсутствуют	данные отсутствуют
242	505230.09	2227369.18	данные отсутствуют	данные отсутствуют
242	505230.09	2227369.18	данные отсутствуют	данные отсутствуют
243	505638.71	2227607.74	данные отсутствуют	данные отсутствуют
244	505633.01	2227604.17	данные отсутствуют	данные отсутствуют
245	505617.37	2227596.89	данные отсутствуют	данные отсутствуют
246	505599	2227604.79	данные отсутствуют	данные отсутствуют
247	505590.19	2227607.04	данные отсутствуют	данные отсутствуют
248	505569.14	2227610.13	данные отсутствуют	данные отсутствуют
Государственный регистратор				ФГИС ЕГРН
полное наименование должности			подпись	инициалы, фамилия

М.П.

Выписка из Единого государственного реестра недвижимости об объекте недвижимости

Сведения о частях земельного участка

Земельный участок			
(вид объекта недвижимости)			
Лист №	Раздела 4.2	Всего листов раздела 4.2 :	Всего разделов: _____
Всего листов выписки: _____			
18.08.2022 № 99/2022/488356450			
Кадастровый номер:		50:13:0030417:40	

Номер точки	Координаты, м		Описание закрепления на местности	Средняя квадратическая погрешность определения координат характерных точек границы части земельного участка, м
	X	Y		
1	2	3	4	5
249	505560.05	2227610.04	данные отсутствуют	данные отсутствуют
250	505551.85	2227608.64	данные отсутствуют	данные отсутствуют
251	505485.87	2227591.59	данные отсутствуют	данные отсутствуют
252	505460.59	2227582.85	данные отсутствуют	данные отсутствуют
253	505452.8	2227578.72	данные отсутствуют	данные отсутствуют
254	505435.36	2227567.62	данные отсутствуют	данные отсутствуют
255	505419.34	2227562.5	данные отсутствуют	данные отсутствуют
256	505397.49	2227558.38	данные отсутствуют	данные отсутствуют
257	505356.6	2227579.68	данные отсутствуют	данные отсутствуют
258	505328.25	2227596.27	данные отсутствуют	данные отсутствуют
259	505319.78	2227599.57	данные отсутствуют	данные отсутствуют
260	505310.88	2227601.4	данные отсутствуют	данные отсутствуют
261	505276.78	2227604.23	данные отсутствуют	данные отсутствуют
262	505267.73	2227603.54	данные отсутствуют	данные отсутствуют
263	505243.61	2227598.61	данные отсутствуют	данные отсутствуют
264	505235.07	2227595.5	данные отсутствуют	данные отсутствуют
265	505227.17	2227591.03	данные отсутствуют	данные отсутствуют
Государственный регистратор				ФГИС ЕГРН
полное наименование должности			подпись	инициалы, фамилия

М.П.

Выписка из Единого государственного реестра недвижимости об объекте недвижимости

Сведения о частях земельного участка

Земельный участок			
(вид объекта недвижимости)			
Лист №	Раздела 4.2	Всего листов раздела 4.2 :	Всего разделов: _____
Всего листов выписки: _____			
18.08.2022 № 99/2022/488356450			
Кадастровый номер:		50:13:0030417:40	

Номер точки	Координаты, м		Описание закрепления на местности	Средняя квадратическая погрешность определения координат характерных точек границы части земельного участка, м
	X	Y		
1	2	3	4	5
266	505220.11	2227585.31	данные отсутствуют	данные отсутствуют
267	505214.08	2227578.52	данные отсутствуют	данные отсутствуют
268	505212.22	2227575.92	данные отсутствуют	данные отсутствуют
269	505207.86	2227571.94	данные отсутствуют	данные отсутствуют
270	505202.02	2227564.98	данные отсутствуют	данные отсутствуют
271	505197.4	2227557.15	данные отсутствуют	данные отсутствуют
272	505194.14	2227548.67	данные отсутствуют	данные отсутствуют
273	505234.89	2227541.54	данные отсутствуют	данные отсутствуют
273	505234.89	2227541.54	данные отсутствуют	данные отсутствуют
274	505279.15	2227416.8	данные отсутствуют	данные отсутствуют
275	505120.91	2227405.26	данные отсутствуют	данные отсутствуют
275	505120.91	2227405.26	данные отсутствуют	данные отсутствуют
276	505082.21	2227449.09	данные отсутствуют	данные отсутствуют
276	505082.21	2227449.09	данные отсутствуют	данные отсутствуют
277	505102.64	2227468.36	данные отсутствуют	данные отсутствуют
277	505102.64	2227468.36	данные отсутствуют	данные отсутствуют
278	505095.56	2227476.92	данные отсутствуют	данные отсутствуют
Государственный регистратор				ФГИС ЕГРН
полное наименование должности			подпись	инициалы, фамилия

М.П.

Раздел 4.2

Выписка из Единого государственного реестра недвижимости об объекте недвижимости

Сведения о частях земельного участка

Земельный участок			
(вид объекта недвижимости)			
Лист №	Раздела 4.2	Всего листов раздела 4.2 :	Всего разделов: _____
Всего листов выписки: _____			
18.08.2022 № 99/2022/488356450			
Кадастровый номер:		50:13:0030417:40	

Номер точки	Координаты, м		Описание закрепления на местности	Средняя квадратическая погрешность определения координат характерных точек границы части земельного участка, м
	X	Y		
1	2	3	4	5
279	505088.72	2227482.9	данные отсутствуют	данные отсутствуют
280	505081	2227487.67	данные отсутствуют	данные отсутствуют
281	506337.55	2227811.55	данные отсутствуют	данные отсутствуют
282	506327.68	2227746.74	данные отсутствуют	данные отсутствуют
283	506318.7	2227729.75	данные отсутствуют	данные отсутствуют
284	506310.98	2227720.06	данные отсутствуют	данные отсутствуют
285	506308.05	2227717.71	данные отсутствуют	данные отсутствуют
286	506305.32	2227717.06	данные отсутствуют	данные отсутствуют
287	506285.91	2227719.19	данные отсутствуют	данные отсутствуют
288	506253.63	2227725.55	данные отсутствуют	данные отсутствуют
289	506241.66	2227733.85	данные отсутствуют	данные отсутствуют
290	506242.95	2227742.97	данные отсутствуют	данные отсутствуют
291	506242.9	2227752.05	данные отсутствуют	данные отсутствуют
292	506241.36	2227761	данные отсутствуют	данные отсутствуют
293	506239.08	2227767.92	данные отсутствуют	данные отсутствуют
294	506230.98	2227787.38	данные отсутствуют	данные отсутствуют
295	506226.22	2227795.12	данные отсутствуют	данные отсутствуют
Государственный регистратор				ФГИС ЕГРН
полное наименование должности			подпись	инициалы, фамилия

М.П.

Выписка из Единого государственного реестра недвижимости об объекте недвижимости

Сведения о частях земельного участка

Земельный участок			
(вид объекта недвижимости)			
Лист №	Раздела 4.2	Всего листов раздела 4.2 :	Всего разделов: _____
18.08.2022		№ 99/2022/488356450	
Кадастровый номер:		50:13:0030417:40	

Номер точки	Координаты, м		Описание закрепления на местности	Средняя квадратическая погрешность определения координат характерных точек границы части земельного участка, м
	X	Y		
1	2	3	4	5
296	506220.26	2227801.98	данные отсутствуют	данные отсутствуют
297	506213.25	2227807.76	данные отсутствуют	данные отсутствуют
298	506206.25	2227811.88	данные отсутствуют	данные отсутствуют
299	506193.89	2227817.77	данные отсутствуют	данные отсутствуют
300	506185.19	2227820.4	данные отсутствуют	данные отсутствуют
301	506176.84	2227821.52	данные отсутствуют	данные отсутствуют
302	506155.91	2227822.54	данные отсутствуют	данные отсутствуют
303	505269.38	2227362.6	данные отсутствуют	данные отсутствуют
304	505117.52	2227403.51	данные отсутствуют	данные отсутствуют
305	505110.48	2227399.07	данные отсутствуют	данные отсутствуют
306	505104.04	2227393.85	данные отсутствуют	данные отсутствуют
307	505097.7	2227388.56	данные отсутствуют	данные отсутствуют
308	505199.31	2227338.43	данные отсутствуют	данные отсутствуют
309	505195.65	2227341.86	данные отсутствуют	данные отсутствуют
310	505191.57	2227344.62	данные отсутствуют	данные отсутствуют
311	505187.09	2227346.74	данные отсутствуют	данные отсутствуют
312	505182.25	2227348.08	данные отсутствуют	данные отсутствуют
Государственный регистратор				ФГИС ЕГРН
полное наименование должности			подпись	инициалы, фамилия

М.П.

Выписка из Единого государственного реестра недвижимости об объекте недвижимости

Сведения о частях земельного участка

Земельный участок			
(вид объекта недвижимости)			
Лист №	Раздела 4.2	Всего листов раздела 4.2 :	Всего разделов: _____
Всего листов выписки: _____			
18.08.2022 № 99/2022/488356450			
Кадастровый номер:		50:13:0030417:40	

Номер точки	Координаты, м		Описание закрепления на местности	Средняя квадратическая погрешность определения координат характерных точек границы части земельного участка, м
	X	Y		
1	2	3	4	5
313	505177.3	2227348.58	данные отсутствуют	данные отсутствуют
314	505170.89	2227347.98	данные отсутствуют	данные отсутствуют
315	505159.07	2227345.66	данные отсутствуют	данные отсутствуют
316	505154.35	2227343.9	данные отсутствуют	данные отсутствуют
317	505150.04	2227341.54	данные отсутствуют	данные отсутствуют
318	505146.3	2227338.25	данные отсутствуют	данные отсутствуют
319	505143.07	2227334.58	данные отсутствуют	данные отсутствуют
320	506030.43	2227460.2	данные отсутствуют	данные отсутствуют
320	506030.43	2227460.2	данные отсутствуют	данные отсутствуют
321	505992.79	2227453.5	данные отсутствуют	данные отсутствуют
321	505992.79	2227453.5	данные отсутствуют	данные отсутствуют
322	505529.97	2227586.83	данные отсутствуют	данные отсутствуют
322	505529.97	2227586.83	данные отсутствуют	данные отсутствуют
323	505582.21	2227588.13	данные отсутствуют	данные отсутствуют
323	505582.21	2227588.13	данные отсутствуют	данные отсутствуют
324	505641.47	2227589.61	данные отсутствуют	данные отсутствуют
324	505641.47	2227589.61	данные отсутствуют	данные отсутствуют
Государственный регистратор				ФГИС ЕГРН
полное наименование должности			подпись	инициалы, фамилия

М.П.

Выписка из Единого государственного реестра недвижимости об объекте недвижимости

Сведения о частях земельного участка

Земельный участок			
(вид объекта недвижимости)			
Лист №	Раздела 4.2	Всего листов раздела 4.2 :	Всего разделов: _____
Всего листов выписки: _____			
18.08.2022 № 99/2022/488356450			
Кадастровый номер:		50:13:0030417:40	

Номер точки	Координаты, м		Описание закрепления на местности	Средняя квадратическая погрешность определения координат характерных точек границы части земельного участка, м
	X	Y		
1	2	3	4	5
325	505700.73	2227630.5	данные отсутствуют	данные отсутствуют
325	505700.73	2227630.5	данные отсутствуют	данные отсутствуют
326	505751.96	2227676.06	данные отсутствуют	данные отсутствуют
326	505751.96	2227676.06	данные отсутствуют	данные отсутствуют
327	505776.15	2227687.54	данные отсутствуют	данные отсутствуют
327	505776.15	2227687.54	данные отсутствуют	данные отсутствуют
328	505657.25	2227626	данные отсутствуют	данные отсутствуют
328	505657.25	2227626	данные отсутствуют	данные отсутствуют
329	505634.7	2227610.45	данные отсутствуют	данные отсутствуют
329	505634.7	2227610.45	данные отсутствуют	данные отсутствуют
330	505581.69	2227609.12	данные отсутствуют	данные отсутствуют
330	505581.69	2227609.12	данные отсутствуют	данные отсутствуют
331	505529.45	2227607.82	данные отсутствуют	данные отсутствуют
331	505529.45	2227607.82	данные отсутствуют	данные отсутствуют
332	505477.94	2227606.54	данные отсутствуют	данные отсутствуют
332	505477.94	2227606.54	данные отсутствуют	данные отсутствуют
333	505446.61	2227630.84	данные отсутствуют	данные отсутствуют
Государственный регистратор				ФГИС ЕГРН
полное наименование должности			подпись	инициалы, фамилия

М.П.

Выписка из Единого государственного реестра недвижимости об объекте недвижимости

Сведения о частях земельного участка

Земельный участок			
(вид объекта недвижимости)			
Лист №	Раздела 4.2	Всего листов раздела 4.2 :	Всего разделов: _____
Всего листов выписки: _____			
18.08.2022 № 99/2022/488356450			
Кадастровый номер:		50:13:0030417:40	

Номер точки	Координаты, м		Описание закрепления на местности	Средняя квадратическая погрешность определения координат характерных точек границы части земельного участка, м
	X	Y		
1	2	3	4	5
333	505446.61	2227630.84	данные отсутствуют	данные отсутствуют
334	505410.64	2227658.75	данные отсутствуют	данные отсутствуют
334	505410.64	2227658.75	данные отсутствуют	данные отсутствуют
335	505397.76	2227642.16	данные отсутствуют	данные отсутствуют
335	505397.76	2227642.16	данные отсутствуют	данные отсутствуют
336	505433.74	2227614.25	данные отсутствуют	данные отсутствуют
336	505433.74	2227614.25	данные отсутствуют	данные отсутствуют
337	505470.98	2227585.36	данные отсутствуют	данные отсутствуют
337	505470.98	2227585.36	данные отсутствуют	данные отсутствуют
338	506304.69	2227695.67	данные отсутствуют	данные отсутствуют
338	506304.69	2227695.67	данные отсутствуют	данные отсутствуют
339	506320.89	2227750.42	данные отсутствуют	данные отсутствуют
339	506320.89	2227750.42	данные отсутствуют	данные отсутствуют
340	506336.84	2227804.28	данные отсутствуют	данные отсутствуют
340	506336.84	2227804.28	данные отсутствуют	данные отсутствуют
341	506356.42	2227868.97	данные отсутствуют	данные отсутствуют
341	506356.42	2227868.97	данные отсутствуют	данные отсутствуют
Государственный регистратор				ФГИС ЕГРН
полное наименование должности			подпись	инициалы, фамилия

М.П.

Раздел 4.2

Выписка из Единого государственного реестра недвижимости об объекте недвижимости

Сведения о частях земельного участка

Земельный участок			
(вид объекта недвижимости)			
Лист №	Раздела 4.2	Всего листов раздела 4.2 :	Всего разделов: _____
Всего листов выписки: _____			
18.08.2022 № 99/2022/488356450			
Кадастровый номер:		50:13:0030417:40	

Номер точки	Координаты, м		Описание закрепления на местности	Средняя квадратическая погрешность определения координат характерных точек границы части земельного участка, м
	X	Y		
1	2	3	4	5
342	506364.96	2227897.2	данные отсутствуют	данные отсутствуют
342	506364.96	2227897.2	данные отсутствуют	данные отсутствуют
343	506342.5	2227895.48	данные отсутствуют	данные отсутствуют
343	506342.5	2227895.48	данные отсутствуют	данные отсутствуют
344	506336.32	2227875.05	данные отсутствуют	данные отсутствуют
344	506336.32	2227875.05	данные отсутствуют	данные отсутствуют
345	506318.7	2227816.86	данные отсутствуют	данные отсутствуют
345	506318.7	2227816.86	данные отсутствуют	данные отсутствуют
346	506309.14	2227815.68	данные отсутствуют	данные отсутствуют
346	506309.14	2227815.68	данные отсутствуют	данные отсутствуют
347	506252.46	2227808.77	данные отсутствуют	данные отсутствуют
347	506252.46	2227808.77	данные отсутствуют	данные отсутствуют
348	506201.38	2227802.53	данные отсутствуют	данные отсутствуют
348	506201.38	2227802.53	данные отсутствуют	данные отсутствуют
349	506169.49	2227831.61	данные отсутствуют	данные отсутствуют
349	506169.49	2227831.61	данные отсутствуют	данные отсутствуют
350	506139.06	2227859.35	данные отсутствуют	данные отсутствуют
Государственный регистратор				ФГИС ЕГРН
полное наименование должности			подпись	инициалы, фамилия

М.П.

Выписка из Единого государственного реестра недвижимости об объекте недвижимости

Сведения о частях земельного участка

Земельный участок			
(вид объекта недвижимости)			
Лист №	Раздела 4.2	Всего листов раздела 4.2 :	Всего разделов: _____
Всего листов выписки: _____			
18.08.2022 № 99/2022/488356450			
Кадастровый номер:		50:13:0030417:40	

Номер точки	Координаты, м		Описание закрепления на местности	Средняя квадратическая погрешность определения координат характерных точек границы части земельного участка, м
	X	Y		
1	2	3	4	5
350	506139.06	2227859.35	данные отсутствуют	данные отсутствуют
351	506119.37	2227877.3	данные отсутствуют	данные отсутствуют
351	506119.37	2227877.3	данные отсутствуют	данные отсутствуют
352	506101.03	2227864.48	данные отсутствуют	данные отсутствуют
352	506101.03	2227864.48	данные отсутствуют	данные отсутствуют
353	506102.09	2227864.64	данные отсутствуют	данные отсутствуют
353	506102.09	2227864.64	данные отсутствуют	данные отсутствуют
354	506124.91	2227843.84	данные отсутствуют	данные отсутствуют
354	506124.91	2227843.84	данные отсутствуют	данные отсутствуют
355	506129.46	2227839.7	данные отсутствуют	данные отсутствуют
355	506129.46	2227839.7	данные отсутствуют	данные отсутствуют
356	506149.49	2227821.43	данные отсутствуют	данные отсутствуют
356	506149.49	2227821.43	данные отсутствуют	данные отсутствуют
357	506155.34	2227816.09	данные отсутствуют	данные отсутствуют
357	506155.34	2227816.09	данные отсутствуют	данные отсутствуют
358	506173.95	2227799.12	данные отсутствуют	данные отсутствуют
358	506173.95	2227799.12	данные отсутствуют	данные отсутствуют
Государственный регистратор				ФГИС ЕГРН
полное наименование должности			подпись	инициалы, фамилия

М.П.

Раздел 4.2

Выписка из Единого государственного реестра недвижимости об объекте недвижимости

Сведения о частях земельного участка

Земельный участок			
(вид объекта недвижимости)			
Лист №	Раздела 4.2	Всего листов раздела 4.2 :	Всего разделов: _____
Всего листов выписки: _____			
18.08.2022 № 99/2022/488356450			
Кадастровый номер:		50:13:0030417:40	

Номер точки	Координаты, м		Описание закрепления на местности	Средняя квадратическая погрешность определения координат характерных точек границы части земельного участка, м
	X	Y		
1	2	3	4	5
359	506147.97	2227795.87	данные отсутствуют	данные отсутствуют
359	506147.97	2227795.87	данные отсутствуют	данные отсутствуют
360	506132.86	2227775.42	данные отсутствуют	данные отсутствуют
360	506132.86	2227775.42	данные отсутствуют	данные отсутствуют
361	506133.34	2227772.17	данные отсутствуют	данные отсутствуют
361	506133.34	2227772.17	данные отсутствуют	данные отсутствуют
362	506144.44	2227774.25	данные отсутствуют	данные отсутствуют
362	506144.44	2227774.25	данные отсутствуют	данные отсутствуют
363	506198.59	2227781.04	данные отсутствуют	данные отсутствуют
363	506198.59	2227781.04	данные отсутствуют	данные отсутствуют
364	506255	2227787.92	данные отсутствуют	данные отсутствуют
364	506255	2227787.92	данные отсутствуют	данные отсутствуют
365	506311.68	2227794.84	данные отсутствуют	данные отсутствуют
365	506311.68	2227794.84	данные отсутствуют	данные отсутствуют
366	506312.16	2227794.9	данные отсутствуют	данные отсутствуют
366	506312.16	2227794.9	данные отсутствуют	данные отсутствуют
367	506300.76	2227756.38	данные отсутствуют	данные отсутствуют
Государственный регистратор				ФГИС ЕГРН
полное наименование должности			подпись	инициалы, фамилия

М.П.

Выписка из Единого государственного реестра недвижимости об объекте недвижимости

Сведения о частях земельного участка

Земельный участок			
(вид объекта недвижимости)			
Лист №	Раздела 4.2	Всего листов раздела 4.2 :	Всего разделов: _____
Всего листов выписки: _____			
18.08.2022 № 99/2022/488356450			
Кадастровый номер:		50:13:0030417:40	

Номер точки	Координаты, м		Описание закрепления на местности	Средняя квадратическая погрешность определения координат характерных точек границы части земельного участка, м
	X	Y		
1	2	3	4	5
367	506300.76	2227756.38	данные отсутствуют	данные отсутствуют
368	506284.55	2227701.64	данные отсутствуют	данные отсутствуют
368	506284.55	2227701.64	данные отсутствуют	данные отсутствуют
369	506273.86	2227665.5	данные отсутствуют	данные отсутствуют
369	506273.86	2227665.5	данные отсутствуют	данные отсутствуют
370	506294.98	2227662.86	данные отсутствуют	данные отсутствуют
370	506294.98	2227662.86	данные отсутствуют	данные отсутствуют
371	506369.96	2227709.05	данные отсутствуют	данные отсутствуют
371	506369.96	2227709.05	данные отсутствуют	данные отсутствуют
372	506385.77	2227762.88	данные отсутствуют	данные отсутствуют
372	506385.77	2227762.88	данные отсутствуют	данные отсутствуют
373	506381.68	2227812.57	данные отсутствуют	данные отсутствуют
373	506381.68	2227812.57	данные отсутствуют	данные отсутствуют
374	506377.07	2227868.33	данные отсутствуют	данные отсутствуют
374	506377.07	2227868.33	данные отсутствуют	данные отсутствуют
375	506382.88	2227898.59	данные отсутствуют	данные отсутствуют
375	506382.88	2227898.59	данные отсутствуют	данные отсутствуют
Государственный регистратор				ФГИС ЕГРН
полное наименование должности			подпись	инициалы, фамилия

М.П.

Выписка из Единого государственного реестра недвижимости об объекте недвижимости

Сведения о частях земельного участка

Земельный участок			
(вид объекта недвижимости)			
Лист №	Раздела 4.2	Всего листов раздела 4.2 :	Всего разделов: _____
Всего листов выписки: _____			
18.08.2022 № 99/2022/488356450			
Кадастровый номер:		50:13:0030417:40	

Номер точки	Координаты, м		Описание закрепления на местности	Средняя квадратическая погрешность определения координат характерных точек границы части земельного участка, м
	X	Y		
1	2	3	4	5
376	506361.17	2227896.91	данные отсутствуют	данные отсутствуют
376	506361.17	2227896.91	данные отсутствуют	данные отсутствуют
377	506355.91	2227869.48	данные отсутствуют	данные отсутствуют
377	506355.91	2227869.48	данные отсутствуют	данные отсутствуют
378	506360.74	2227810.84	данные отсутствуют	данные отсутствуют
378	506360.74	2227810.84	данные отсутствуют	данные отсутствуют
379	506365.86	2227748.78	данные отсутствуют	данные отсутствуют
379	506365.86	2227748.78	данные отсутствуют	данные отсутствуют
380	504861.86	2227404.63	данные отсутствуют	данные отсутствуют
380	504861.86	2227404.63	данные отсутствуют	данные отсутствуют
381	504879.53	2227404.3	данные отсутствуют	данные отсутствуют
381	504879.53	2227404.3	данные отсутствуют	данные отсутствуют
382	504914.53	2227380.64	данные отсутствуют	данные отсутствуют
382	504914.53	2227380.64	данные отсутствуют	данные отсутствуют
383	504926.2	2227380.3	данные отсутствуют	данные отсутствуют
383	504926.2	2227380.3	данные отсутствуют	данные отсутствуют
384	504939.87	2227386.3	данные отсутствуют	данные отсутствуют
Государственный регистратор				ФГИС ЕГРН
полное наименование должности			подпись	инициалы, фамилия

М.П.

Выписка из Единого государственного реестра недвижимости об объекте недвижимости

Сведения о частях земельного участка

Земельный участок			
(вид объекта недвижимости)			
Лист №	Раздела 4.2	Всего листов раздела 4.2 :	Всего разделов: _____
Всего листов выписки: _____			
18.08.2022 № 99/2022/488356450			
Кадастровый номер:		50:13:0030417:40	

Номер точки	Координаты, м		Описание закрепления на местности	Средняя квадратическая погрешность определения координат характерных точек границы части земельного участка, м
	X	Y		
1	2	3	4	5
384	504939.87	2227386.3	данные отсутствуют	данные отсутствуют
385	504983.08	2227417.61	данные отсутствуют	данные отсутствуют
385	504983.08	2227417.61	данные отсутствуют	данные отсутствуют
386	505038.2	2227452.64	данные отсутствуют	данные отсутствуют
386	505038.2	2227452.64	данные отсутствуют	данные отсутствуют
387	505050.53	2227453.3	данные отсутствуют	данные отсутствуют
387	505050.53	2227453.3	данные отсутствуют	данные отсутствуют
388	505065.54	2227444.3	данные отсутствуют	данные отсутствуют
388	505065.54	2227444.3	данные отсутствуют	данные отсутствуют
389	505093.53	2227408.63	данные отсутствуют	данные отсутствуют
389	505093.53	2227408.63	данные отсутствуют	данные отсутствуют
390	505109.53	2227380.97	данные отсутствуют	данные отсутствуют
390	505109.53	2227380.97	данные отсутствуют	данные отсутствуют
391	505115.96	2227372.8	данные отсутствуют	данные отсутствуют
391	505115.96	2227372.8	данные отсутствуют	данные отсутствуют
392	505141.06	2227349.99	данные отсутствуют	данные отсутствуют
392	505141.06	2227349.99	данные отсутствуют	данные отсутствуют
Государственный регистратор				ФГИС ЕГРН
полное наименование должности			подпись	инициалы, фамилия

М.П.

Выписка из Единого государственного реестра недвижимости об объекте недвижимости

Сведения о частях земельного участка

Земельный участок			
(вид объекта недвижимости)			
Лист №	Раздела 4.2	Всего листов раздела 4.2 :	Всего разделов: _____
18.08.2022		№ 99/2022/488356450	
Кадастровый номер:		50:13:0030417:40	

Номер точки	Координаты, м		Описание закрепления на местности	Средняя квадратическая погрешность определения координат характерных точек границы части земельного участка, м
	X	Y		
1	2	3	4	5
393	505173.06	2227343.74	данные отсутствуют	данные отсутствуют
393	505173.06	2227343.74	данные отсутствуют	данные отсутствуют
394	505198.84	2227347.28	данные отсутствуют	данные отсутствуют
394	505198.84	2227347.28	данные отсутствуют	данные отсутствуют
395	505230.17	2227360.02	данные отсутствуют	данные отсутствуют
395	505230.17	2227360.02	данные отсутствуют	данные отсутствуют
396	505254.32	2227360.09	данные отсутствуют	данные отсутствуют
396	505254.32	2227360.09	данные отсутствуют	данные отсутствуют
397	505271.4	2227366.69	данные отсутствуют	данные отсутствуют
397	505271.4	2227366.69	данные отсутствуют	данные отсутствуют
398	505284.02	2227379.14	данные отсутствуют	данные отсутствуют
398	505284.02	2227379.14	данные отсутствуют	данные отсутствуют
399	505290.46	2227392.48	данные отсутствуют	данные отсутствуют
399	505290.46	2227392.48	данные отсутствуют	данные отсутствуют
400	505253.93	2227484.61	данные отсутствуют	данные отсутствуют
400	505253.93	2227484.61	данные отсутствуют	данные отсутствуют
401	505250.3	2227490.75	данные отсутствуют	данные отсутствуют
Государственный регистратор				ФГИС ЕГРН
полное наименование должности			подпись	инициалы, фамилия

М.П.

Раздел 4.2

Выписка из Единого государственного реестра недвижимости об объекте недвижимости

Сведения о частях земельного участка

Земельный участок			
(вид объекта недвижимости)			
Лист №	Раздела 4.2	Всего листов раздела 4.2 :	Всего разделов: _____
Всего листов выписки: _____			
18.08.2022 № 99/2022/488356450			
Кадастровый номер:		50:13:0030417:40	

Номер точки	Координаты, м		Описание закрепления на местности	Средняя квадратическая погрешность определения координат характерных точек границы части земельного участка, м
	X	Y		
1	2	3	4	5
401	505250.3	2227490.75	данные отсутствуют	данные отсутствуют
402	505246.62	2227507.6	данные отсутствуют	данные отсутствуют
402	505246.62	2227507.6	данные отсутствуют	данные отсутствуют
403	505247.03	2227533.32	данные отсутствуют	данные отсутствуют
403	505247.03	2227533.32	данные отсутствуют	данные отсутствуют
404	505247.21	2227535.83	данные отсутствуют	данные отсутствуют
404	505247.21	2227535.83	данные отсутствуют	данные отсутствуют
405	505251.7	2227544.78	данные отсутствуют	данные отсутствуют
405	505251.7	2227544.78	данные отсутствуют	данные отсутствуют
406	505259.84	2227554.95	данные отсутствуют	данные отсутствуют
406	505259.84	2227554.95	данные отсутствуют	данные отсутствуют
407	505284.14	2227560.31	данные отсутствуют	данные отсутствуют
407	505284.14	2227560.31	данные отсутствуют	данные отсутствуют
408	505307.91	2227554.33	данные отсутствуют	данные отсутствуют
408	505307.91	2227554.33	данные отсутствуют	данные отсутствуют
409	505366.5	2227516.05	данные отсутствуют	данные отсутствуют
409	505366.5	2227516.05	данные отсутствуют	данные отсутствуют
Государственный регистратор				ФГИС ЕГРН
полное наименование должности			подпись	инициалы, фамилия

М.П.

Раздел 4.2

Выписка из Единого государственного реестра недвижимости об объекте недвижимости

Сведения о частях земельного участка

Земельный участок			
(вид объекта недвижимости)			
Лист №	Раздела 4.2	Всего листов раздела 4.2 :	Всего листов выписки: _____
18.08.2022 № 99/2022/488356450			
Кадастровый номер:		50:13:0030417:40	

Номер точки	Координаты, м		Описание закрепления на местности	Средняя квадратическая погрешность определения координат характерных точек границы части земельного участка, м
	X	Y		
1	2	3	4	5
410	505387.86	2227509.23	данные отсутствуют	данные отсутствуют
410	505387.86	2227509.23	данные отсутствуют	данные отсутствуют
411	505406.12	2227509.94	данные отсутствуют	данные отсутствуют
411	505406.12	2227509.94	данные отсутствуют	данные отсутствуют
412	505454.98	2227519.59	данные отсутствуют	данные отсутствуют
412	505454.98	2227519.59	данные отсутствуют	данные отсутствуют
413	505479.81	2227537.53	данные отсутствуют	данные отсутствуют
413	505479.81	2227537.53	данные отсутствуют	данные отсутствуют
414	505509.82	2227549.15	данные отсутствуют	данные отсутствуют
414	505509.82	2227549.15	данные отсутствуют	данные отсутствуют
415	505547.09	2227560.99	данные отсутствуют	данные отсутствуют
415	505547.09	2227560.99	данные отсутствуют	данные отсутствуют
416	505572.76	2227564.28	данные отсутствуют	данные отсутствуют
416	505572.76	2227564.28	данные отсутствуют	данные отсутствуют
417	505583.51	2227561.08	данные отсутствуют	данные отсутствуют
417	505583.51	2227561.08	данные отсутствуют	данные отсутствуют
418	505601.63	2227552.7	данные отсутствуют	данные отсутствуют
Государственный регистратор				ФГИС ЕГРН
полное наименование должности			подпись	инициалы, фамилия

М.П.

Выписка из Единого государственного реестра недвижимости об объекте недвижимости

Сведения о частях земельного участка

Земельный участок			
(вид объекта недвижимости)			
Лист №	Раздела 4.2	Всего листов раздела 4.2 :	Всего разделов: _____
Всего листов выписки: _____			
18.08.2022 № 99/2022/488356450			
Кадастровый номер:		50:13:0030417:40	

Номер точки	Координаты, м		Описание закрепления на местности	Средняя квадратическая погрешность определения координат характерных точек границы части земельного участка, м
	X	Y		
1	2	3	4	5
418	505601.63	2227552.7	данные отсутствуют	данные отсутствуют
419	505640.82	2227553.4	данные отсутствуют	данные отсутствуют
419	505640.82	2227553.4	данные отсутствуют	данные отсутствуют
420	505676.09	2227571.25	данные отсутствуют	данные отсутствуют
420	505676.09	2227571.25	данные отсутствуют	данные отсутствуют
421	505692.04	2227592.57	данные отсутствуют	данные отсутствуют
421	505692.04	2227592.57	данные отсутствуют	данные отсутствуют
422	505697.57	2227600.88	данные отсутствуют	данные отсутствуют
422	505697.57	2227600.88	данные отсутствуют	данные отсутствуют
423	505701.21	2227606.4	данные отсутствуют	данные отсутствуют
423	505701.21	2227606.4	данные отсутствуют	данные отсутствуют
424	505716.17	2227629.12	данные отсутствуют	данные отсутствуют
424	505716.17	2227629.12	данные отсутствуют	данные отсутствуют
425	505719.03	2227633.46	данные отсутствуют	данные отсутствуют
425	505719.03	2227633.46	данные отсутствуют	данные отсутствуют
426	505721.46	2227655.78	данные отсутствуют	данные отсутствуют
426	505721.46	2227655.78	данные отсутствуют	данные отсутствуют
Государственный регистратор				ФГИС ЕГРН
полное наименование должности			подпись	инициалы, фамилия

М.П.

Выписка из Единого государственного реестра недвижимости об объекте недвижимости

Сведения о частях земельного участка

Земельный участок			
(вид объекта недвижимости)			
Лист №	Раздела 4.2	Всего листов раздела 4.2 :	Всего разделов: _____
Всего листов выписки: _____			
18.08.2022 № 99/2022/488356450			
Кадастровый номер:		50:13:0030417:40	

Номер точки	Координаты, м		Описание закрепления на местности	Средняя квадратическая погрешность определения координат характерных точек границы части земельного участка, м
	X	Y		
1	2	3	4	5
427	505735.28	2227667.07	данные отсутствуют	данные отсутствуют
427	505735.28	2227667.07	данные отсутствуют	данные отсутствуют
428	505753.78	2227673.13	данные отсутствуют	данные отсутствуют
428	505753.78	2227673.13	данные отсутствуют	данные отсутствуют
429	505773.93	2227674.9	данные отсутствуют	данные отсутствуют
429	505773.93	2227674.9	данные отсутствуют	данные отсутствуют
430	505794.24	2227666.42	данные отсутствуют	данные отсутствуют
430	505794.24	2227666.42	данные отсутствуют	данные отсутствуют
431	505810.36	2227652.17	данные отсутствуют	данные отсутствуют
431	505810.36	2227652.17	данные отсутствуют	данные отсутствуют
432	505844.99	2227597.81	данные отсутствуют	данные отсутствуют
432	505844.99	2227597.81	данные отсутствуют	данные отсутствуют
433	505860.53	2227550.64	данные отсутствуют	данные отсутствуют
433	505860.53	2227550.64	данные отсутствуют	данные отсутствуют
434	505888.86	2227519.63	данные отсутствуют	данные отсутствуют
434	505888.86	2227519.63	данные отсутствуют	данные отсутствуют
435	505892.53	2227517.97	данные отсутствуют	данные отсутствуют
Государственный регистратор				ФГИС ЕГРН
полное наименование должности			подпись	инициалы, фамилия

М.П.

Раздел 4.2

Выписка из Единого государственного реестра недвижимости об объекте недвижимости

Сведения о частях земельного участка

Земельный участок			
(вид объекта недвижимости)			
Лист №	Раздела 4.2	Всего листов раздела 4.2 :	Всего разделов: _____
Всего листов выписки: _____			
18.08.2022 № 99/2022/488356450			
Кадастровый номер:		50:13:0030417:40	

Номер точки	Координаты, м		Описание закрепления на местности	Средняя квадратическая погрешность определения координат характерных точек границы части земельного участка, м
	X	Y		
1	2	3	4	5
435	505892.53	2227517.97	данные отсутствуют	данные отсутствуют
436	505922.2	2227525.3	данные отсутствуют	данные отсутствуют
436	505922.2	2227525.3	данные отсутствуют	данные отсутствуют
437	505935.19	2227525.3	данные отсутствуют	данные отсутствуют
437	505935.19	2227525.3	данные отсутствуют	данные отсутствуют
438	505972.53	2227513.63	данные отсутствуют	данные отсутствуют
438	505972.53	2227513.63	данные отсутствуют	данные отсутствуют
439	505988.87	2227502.96	данные отсутствуют	данные отсутствуют
439	505988.87	2227502.96	данные отсутствуют	данные отсутствуют
440	505985.87	2227474.64	данные отсутствуют	данные отсутствуют
440	505985.87	2227474.64	данные отсутствуют	данные отсутствуют
441	505991.53	2227463.97	данные отсутствуют	данные отсутствуют
441	505991.53	2227463.97	данные отсутствуют	данные отсутствуют
442	506007.53	2227461.63	данные отсутствуют	данные отсутствуют
442	506007.53	2227461.63	данные отсутствуют	данные отсутствуют
443	506025.86	2227466.3	данные отсутствуют	данные отсутствуют
443	506025.86	2227466.3	данные отсутствуют	данные отсутствуют
Государственный регистратор				ФГИС ЕГРН
полное наименование должности			подпись	инициалы, фамилия

М.П.

Раздел 4.2

Выписка из Единого государственного реестра недвижимости об объекте недвижимости

Сведения о частях земельного участка

Земельный участок			
(вид объекта недвижимости)			
Лист №	Раздела 4.2	Всего листов раздела 4.2 :	Всего разделов: _____
Всего листов выписки: _____			
18.08.2022 № 99/2022/488356450			
Кадастровый номер:		50:13:0030417:40	

Номер точки	Координаты, м		Описание закрепления на местности	Средняя квадратическая погрешность определения координат характерных точек границы части земельного участка, м
	X	Y		
1	2	3	4	5
444	506066.2	2227509.3	данные отсутствуют	данные отсутствуют
444	506066.2	2227509.3	данные отсутствуют	данные отсутствуют
445	506079.2	2227535.3	данные отсутствуют	данные отсутствуют
445	506079.2	2227535.3	данные отсутствуют	данные отсутствуют
446	506076.53	2227553.3	данные отсутствуют	данные отсутствуют
446	506076.53	2227553.3	данные отсутствуют	данные отсутствуют
447	506068.86	2227575.97	данные отсутствуют	данные отсутствуют
447	506068.86	2227575.97	данные отсутствуют	данные отсутствуют
448	506069.12	2227577.56	данные отсутствуют	данные отсутствуют
448	506069.12	2227577.56	данные отсутствуют	данные отсутствуют
449	506087.8	2227642.63	данные отсутствуют	данные отсутствуют
449	506087.8	2227642.63	данные отсутствуют	данные отсутствуют
450	506089.98	2227648.77	данные отсутствуют	данные отсутствуют
450	506089.98	2227648.77	данные отсутствуют	данные отсутствуют
451	506102.72	2227684.59	данные отсутствуют	данные отсутствуют
451	506102.72	2227684.59	данные отсутствуют	данные отсутствуют
452	506106.96	2227696.51	данные отсутствуют	данные отсутствуют
Государственный регистратор				ФГИС ЕГРН
полное наименование должности			подпись	инициалы, фамилия

М.П.

Выписка из Единого государственного реестра недвижимости об объекте недвижимости

Сведения о частях земельного участка

Земельный участок			
(вид объекта недвижимости)			
Лист №	Раздела 4.2	Всего листов раздела 4.2 :	Всего разделов: _____
Всего листов выписки: _____			
18.08.2022 № 99/2022/488356450			
Кадастровый номер:		50:13:0030417:40	

Номер точки	Координаты, м		Описание закрепления на местности	Средняя квадратическая погрешность определения координат характерных точек границы части земельного участка, м
	X	Y		
1	2	3	4	5
452	506106.96	2227696.51	данные отсутствуют	данные отсутствуют
453	506109.68	2227704.17	данные отсутствуют	данные отсутствуют
453	506109.68	2227704.17	данные отсутствуют	данные отсутствуют
454	506110.08	2227705.29	данные отсутствуют	данные отсутствуют
454	506110.08	2227705.29	данные отсутствуют	данные отсутствуют
455	506124.05	2227731.61	данные отсутствуют	данные отсутствуют
455	506124.05	2227731.61	данные отсутствуют	данные отсутствуют
456	506133.86	2227755.96	данные отсутствуют	данные отсутствуют
456	506133.86	2227755.96	данные отсутствуют	данные отсутствуют
457	506143.2	2227770.63	данные отсутствуют	данные отсутствуют
457	506143.2	2227770.63	данные отсутствуют	данные отсутствуют
458	506156.53	2227777.3	данные отсутствуют	данные отсутствуют
458	506156.53	2227777.3	данные отсутствуют	данные отсутствуют
459	506173.53	2227778.96	данные отсутствуют	данные отсутствуют
459	506173.53	2227778.96	данные отсутствуют	данные отсутствуют
460	506184.87	2227774.96	данные отсутствуют	данные отсутствуют
460	506184.87	2227774.96	данные отсутствуют	данные отсутствуют
Государственный регистратор				ФГИС ЕГРН
полное наименование должности			подпись	инициалы, фамилия

М.П.

Раздел 4.2

Выписка из Единого государственного реестра недвижимости об объекте недвижимости

Сведения о частях земельного участка

Земельный участок			
(вид объекта недвижимости)			
Лист №	Раздела 4.2	Всего листов раздела 4.2 :	Всего разделов: _____
Всего листов выписки: _____			
18.08.2022 № 99/2022/488356450			
Кадастровый номер:		50:13:0030417:40	

Номер точки	Координаты, м		Описание закрепления на местности	Средняя квадратическая погрешность определения координат характерных точек границы части земельного участка, м
	X	Y		
1	2	3	4	5
461	506190.87	2227766.3	данные отсутствуют	данные отсутствуют
461	506190.87	2227766.3	данные отсутствуют	данные отсутствуют
462	506195.87	2227751.64	данные отсутствуют	данные отсутствуют
462	506195.87	2227751.64	данные отсутствуют	данные отсутствуют
463	506194.19	2227739.3	данные отсутствуют	данные отсутствуют
463	506194.19	2227739.3	данные отсутствуют	данные отсутствуют
464	506191.19	2227730.3	данные отсутствуют	данные отсутствуют
464	506191.19	2227730.3	данные отсутствуют	данные отсутствуют
465	506207.74	2227700.55	данные отсутствуют	данные отсутствуют
465	506207.74	2227700.55	данные отсутствуют	данные отсутствуют
466	506221.59	2227684.53	данные отсутствуют	данные отсутствуют
466	506221.59	2227684.53	данные отсутствуют	данные отсутствуют
467	506233.29	2227679.66	данные отсутствуют	данные отсутствуют
467	506233.29	2227679.66	данные отсутствуют	данные отсутствуют
468	506307.93	2227670.43	данные отсутствуют	данные отсутствуют
468	506307.93	2227670.43	данные отсутствуют	данные отсутствуют
469	506318.68	2227672.33	данные отсутствуют	данные отсутствуют
Государственный регистратор				ФГИС ЕГРН
полное наименование должности			подпись	инициалы, фамилия

М.П.

Раздел 4.2

Выписка из Единого государственного реестра недвижимости об объекте недвижимости

Сведения о частях земельного участка

Земельный участок			
(вид объекта недвижимости)			
Лист №	Раздела 4.2	Всего листов раздела 4.2 :	Всего разделов: _____
Всего листов выписки: _____			
18.08.2022 № 99/2022/488356450			
Кадастровый номер:		50:13:0030417:40	

Номер точки	Координаты, м		Описание закрепления на местности	Средняя квадратическая погрешность определения координат характерных точек границы части земельного участка, м
	X	Y		
1	2	3	4	5
469	506318.68	2227672.33	данные отсутствуют	данные отсутствуют
470	506352.67	2227687.26	данные отсутствуют	данные отсутствуют
470	506352.67	2227687.26	данные отсутствуют	данные отсутствуют
471	506381.29	2227742.87	данные отсутствуют	данные отсутствуют
471	506381.29	2227742.87	данные отсутствуют	данные отсутствуют
472	506395.19	2227829.58	данные отсутствуют	данные отсутствуют
472	506395.19	2227829.58	данные отсутствуют	данные отсутствуют
473	504823.18	2227416.92	данные отсутствуют	данные отсутствуют
473	504823.18	2227416.92	данные отсутствуют	данные отсутствуют
474	504831.58	2227413.26	данные отсутствуют	данные отсутствуют
474	504831.58	2227413.26	данные отсутствуют	данные отсутствуют
475	505148.4	2227330.54	данные отсутствуют	данные отсутствуют
475	505148.4	2227330.54	данные отсутствуют	данные отсутствуют
476	505137.39	2227333.67	данные отсутствуют	данные отсутствуют
476	505137.39	2227333.67	данные отсутствуют	данные отсутствуют
477	505651.59	2227623.05	данные отсутствуют	данные отсутствуют
478	505643.06	2227610.58	данные отсутствуют	данные отсутствуют
Государственный регистратор				ФГИС ЕГРН
полное наименование должности			подпись	инициалы, фамилия

М.П.

Выписка из Единого государственного реестра недвижимости об объекте недвижимости

Сведения о частях земельного участка

Земельный участок			
(вид объекта недвижимости)			
Лист №	Раздела 4.2	Всего листов раздела 4.2 :	Всего разделов: _____
Всего листов выписки: _____			
18.08.2022 № 99/2022/488356450			
Кадастровый номер:		50:13:0030417:40	

Номер точки	Координаты, м		Описание закрепления на местности	Средняя квадратическая погрешность определения координат характерных точек границы части земельного участка, м
	X	Y		
1	2	3	4	5
479	505628.46	2227603.19	данные отсутствуют	данные отсутствуют
480	505612.21	2227602.9	данные отсутствуют	данные отсутствуют
481	505604.51	2227606.45	данные отсутствуют	данные отсутствуют
482	505586.65	2227611.39	данные отсутствуют	данные отсутствуют
483	505552.58	2227611.74	данные отсутствуют	данные отсутствуют
484	505540.73	2227610.58	данные отсутствуют	данные отсутствуют
485	505494.69	2227596.81	данные отсутствуют	данные отсутствуют
486	505461.75	2227584.17	данные отсутствуют	данные отсутствуют
487	505434.56	2227566.52	данные отсутствуют	данные отсутствуют
488	505394.71	2227559.54	данные отсутствуют	данные отсутствуют
489	505388.18	2227561.62	данные отсутствуют	данные отсутствуют
490	505330.47	2227598.96	данные отсутствуют	данные отсутствуют
491	505290.65	2227609.88	данные отсутствуют	данные отсутствуют
492	505273.37	2227609.14	данные отсутствуют	данные отсутствуют
493	505238.38	2227600.12	данные отсутствуют	данные отсутствуют
494	505224.56	2227590.4	данные отсутствуют	данные отсутствуют
495	505207	2227567.19	данные отсутствуют	данные отсутствуют
Государственный регистратор				ФГИС ЕГРН
полное наименование должности			подпись	инициалы, фамилия

М.П.

Выписка из Единого государственного реестра недвижимости об объекте недвижимости

Сведения о частях земельного участка

Земельный участок			
(вид объекта недвижимости)			
Лист №	Раздела 4.2	Всего листов раздела 4.2 :	Всего разделов: _____
Всего листов выписки: _____			
18.08.2022 № 99/2022/488356450			
Кадастровый номер:		50:13:0030417:40	

Номер точки	Координаты, м		Описание закрепления на местности	Средняя квадратическая погрешность определения координат характерных точек границы части земельного участка, м
	X	Y		
1	2	3	4	5
496	505198.22	2227545.86	данные отсутствуют	данные отсутствуют
497	505197.55	2227536.15	данные отсутствуют	данные отсутствуют
498	505107.17	2227471.59	данные отсутствуют	данные отсутствуют
499	505100.83	2227479.71	данные отсутствуют	данные отсутствуют
500	505076.74	2227495.86	данные отсутствуют	данные отсутствуют
501	506358.65	2227896.71	данные отсутствуют	данные отсутствуют
502	506333.19	2227758.66	данные отсутствуют	данные отсутствуют
503	506316.33	2227725.91	данные отсутствуют	данные отсутствуют
504	506305.44	2227721.12	данные отсутствуют	данные отсутствуют
505	506250.13	2227727.96	данные отсутствуют	данные отсутствуют
506	506244.4	2227737.49	данные отсутствуют	данные отсутствуют
507	506245.41	2227744.94	данные отсутствуют	данные отсутствуют
508	506244.74	2227762.2	данные отсутствуют	данные отсутствуют
509	506235.51	2227788.81	данные отсутствуют	данные отсутствуют
510	506219.19	2227811.33	данные отсутствуют	данные отсутствуют
511	506206.33	2227820.12	данные отсутствуют	данные отсутствуют
512	506179.55	2227828.6	данные отсутствуют	данные отсутствуют
Государственный регистратор				ФГИС ЕГРН
полное наименование должности			подпись	инициалы, фамилия

М.П.

Раздел 4.2

Выписка из Единого государственного реестра недвижимости об объекте недвижимости

Сведения о частях земельного участка

Земельный участок			
(вид объекта недвижимости)			
Лист № __	Раздела 4.2	Всего листов раздела 4.2 : __	Всего разделов: __
Всего листов выписки: __			
18.08.2022 № 99/2022/488356450			
Кадастровый номер:		50:13:0030417:40	

Номер точки	Координаты, м		Описание закрепления на местности	Средняя квадратическая погрешность определения координат характерных точек границы части земельного участка, м
	X	Y		
1	2	3	4	5
513	506151.18	2227826.51	данные отсутствуют	данные отсутствуют

Государственный регистратор		ФГИС ЕГРН
полное наименование должности	подпись	инициалы, фамилия

М.П.

Выписка из Единого государственного реестра недвижимости об объекте недвижимости
Сведения о частях земельного участка

Земельный участок				
(вид объекта недвижимости)				
Лист № ____ Раздела 4.2		Всего листов раздела 4.2 : ____		Всего разделов: ____
18.08.2022 № 99/2022/488356450				
Кадастровый номер:			50:13:0030417:40	
Сведения о характерных точках границы части (частей) земельного участка				
Учетный номер части: 10				
Система координат: МСК-73				
Зона №				
Номер точки	Координаты, м		Описание закрепления на местности	Средняя квадратическая погрешность определения координат характерных точек границы части земельного участка, м
	X	Y		
1	2	3	4	5
1	505959.19	2227542.11	данные отсутствуют	данные отсутствуют
1	505959.19	2227542.11	данные отсутствуют	данные отсутствуют
1	505959.19	2227542.11	данные отсутствуют	данные отсутствуют
2	505901.26	2227540.21	данные отсутствуют	данные отсутствуют
2	505901.26	2227540.21	данные отсутствуют	данные отсутствуют
2	505901.26	2227540.21	данные отсутствуют	данные отсутствуют
3	505872.76	2227596.26	данные отсутствуют	данные отсутствуют
3	505872.76	2227596.26	данные отсутствуют	данные отсутствуют
3	505872.76	2227596.26	данные отсутствуют	данные отсутствуют
4	505869.91	2227632.35	данные отсутствуют	данные отсутствуют
4	505869.91	2227632.35	данные отсутствуют	данные отсутствуют
4	505869.91	2227632.35	данные отсутствуют	данные отсутствуют
5	505769.84	2227691.26	данные отсутствуют	данные отсутствуют
5	505769.84	2227691.26	данные отсутствуют	данные отсутствуют
5	505769.84	2227691.26	данные отсутствуют	данные отсутствуют
5	505769.84	2227691.26	данные отсутствуют	данные отсутствуют
Государственный регистратор			ФГИС ЕГРН	
полное наименование должности			подпись	
			инициалы, фамилия	

М.П.

Раздел 4.2

Выписка из Единого государственного реестра недвижимости об объекте недвижимости

Сведения о частях земельного участка

Земельный участок			
(вид объекта недвижимости)			
Лист №	Раздела 4.2	Всего листов раздела 4.2 :	Всего разделов: _____
18.08.2022		№ 99/2022/488356450	
Кадастровый номер:		50:13:0030417:40	

Номер точки	Координаты, м		Описание закрепления на местности	Средняя квадратическая погрешность определения координат характерных точек границы части земельного участка, м
	X	Y		
1	2	3	4	5
5	505769.84	2227691.26	данные отсутствуют	данные отсутствуют
6	505702.86	2227651.45	данные отсутствуют	данные отсутствуют
6	505702.86	2227651.45	данные отсутствуют	данные отсутствуют
6	505702.86	2227651.45	данные отсутствуют	данные отсутствуют
6	505702.86	2227651.45	данные отсутствуют	данные отсутствуют
6	505702.86	2227651.45	данные отсутствуют	данные отсутствуют
7	505688.2	2227642.83	данные отсутствуют	данные отсутствуют
7	505688.2	2227642.83	данные отсутствуют	данные отсутствуют
7	505688.2	2227642.83	данные отсутствуют	данные отсутствуют
7	505688.2	2227642.83	данные отсутствуют	данные отсутствуют
7	505688.2	2227642.83	данные отсутствуют	данные отсутствуют
7	505688.2	2227642.83	данные отсутствуют	данные отсутствуют
8	505678.95	2227637.34	данные отсутствуют	данные отсутствуют
8	505678.95	2227637.34	данные отсутствуют	данные отсутствуют
8	505678.95	2227637.34	данные отсутствуют	данные отсутствуют
8	505678.95	2227637.34	данные отсутствуют	данные отсутствуют
8	505678.95	2227637.34	данные отсутствуют	данные отсутствуют

Государственный регистратор		ФГИС ЕГРН
полное наименование должности	подпись	инициалы, фамилия

М.П.

Раздел 4.2

Выписка из Единого государственного реестра недвижимости об объекте недвижимости

Сведения о частях земельного участка

Земельный участок			
(вид объекта недвижимости)			
Лист №	Раздела 4.2	Всего листов раздела 4.2 :	Всего разделов: _____
Всего листов выписки: _____			
18.08.2022 № 99/2022/488356450			
Кадастровый номер:		50:13:0030417:40	

Номер точки	Координаты, м		Описание закрепления на местности	Средняя квадратическая погрешность определения координат характерных точек границы части земельного участка, м
	X	Y		
1	2	3	4	5
8	505678.95	2227637.34	данные отсутствуют	данные отсутствуют
9	505650.06	2227622.25	данные отсутствуют	данные отсутствуют
9	505650.06	2227622.25	данные отсутствуют	данные отсутствуют
9	505650.06	2227622.25	данные отсутствуют	данные отсутствуют
10	505644.35	2227620.46	данные отсутствуют	данные отсутствуют
10	505644.35	2227620.46	данные отсутствуют	данные отсутствуют
10	505644.35	2227620.46	данные отсутствуют	данные отсутствуют
11	505637.52	2227618.31	данные отсутствуют	данные отсутствуют
11	505637.52	2227618.31	данные отсутствуют	данные отсутствуют
12	505609.07	2227613.36	данные отсутствуют	данные отсутствуют
12	505609.07	2227613.36	данные отсутствуют	данные отсутствуют
13	505595.95	2227611.64	данные отсутствуют	данные отсутствуют
13	505595.95	2227611.64	данные отсутствуют	данные отсутствуют
14	505593.63	2227611.34	данные отсутствуют	данные отсутствуют
15	505553.55	2227611.63	данные отсутствуют	данные отсутствуют
15	505553.55	2227611.63	данные отсутствуют	данные отсутствуют
16	505521.67	2227615.33	данные отсутствуют	данные отсутствуют
Государственный регистратор				ФГИС ЕГРН
полное наименование должности			подпись	инициалы, фамилия

М.П.

Выписка из Единого государственного реестра недвижимости об объекте недвижимости

Сведения о частях земельного участка

Земельный участок			
(вид объекта недвижимости)			
Лист №	Раздела 4.2	Всего листов раздела 4.2 :	Всего разделов: _____
Всего листов выписки: _____			
18.08.2022 № 99/2022/488356450			
Кадастровый номер:		50:13:0030417:40	

Номер точки	Координаты, м		Описание закрепления на местности	Средняя квадратическая погрешность определения координат характерных точек границы части земельного участка, м
	X	Y		
1	2	3	4	5
17	505520.41	2227615.69	данные отсутствуют	данные отсутствуют
17	505520.41	2227615.69	данные отсутствуют	данные отсутствуют
18	505481.55	2227627.2	данные отсутствуют	данные отсутствуют
18	505481.55	2227627.2	данные отсутствуют	данные отсутствуют
19	505463.64	2227635.32	данные отсутствуют	данные отсутствуют
19	505463.64	2227635.32	данные отсутствуют	данные отсутствуют
20	505452.99	2227643.96	данные отсутствуют	данные отсутствуют
20	505452.99	2227643.96	данные отсутствуют	данные отсутствуют
21	505437.8	2227662.25	данные отсутствуют	данные отсутствуют
21	505437.8	2227662.25	данные отсутствуют	данные отсутствуют
22	505435.21	2227669.86	данные отсутствуют	данные отсутствуют
22	505435.21	2227669.86	данные отсутствуют	данные отсутствуют
23	505427.95	2227664.64	данные отсутствуют	данные отсутствуют
23	505427.95	2227664.64	данные отсутствуют	данные отсутствуют
24	505354.63	2227642.75	данные отсутствуют	данные отсутствуют
24	505354.63	2227642.75	данные отсутствуют	данные отсутствуют
25	505339.24	2227638.11	данные отсутствуют	данные отсутствуют

Государственный регистратор		ФГИС ЕГРН
полное наименование должности	подпись	инициалы, фамилия

М.П.

Раздел 4.2

Выписка из Единого государственного реестра недвижимости об объекте недвижимости

Сведения о частях земельного участка

Земельный участок			
(вид объекта недвижимости)			
Лист №	Раздела 4.2	Всего листов раздела 4.2 :	Всего разделов: _____
Всего листов выписки: _____			
18.08.2022 № 99/2022/488356450			
Кадастровый номер:		50:13:0030417:40	

Номер точки	Координаты, м		Описание закрепления на местности	Средняя квадратическая погрешность определения координат характерных точек границы части земельного участка, м
	X	Y		
1	2	3	4	5
25	505339.24	2227638.11	данные отсутствуют	данные отсутствуют
26	505336.39	2227643.81	данные отсутствуют	данные отсутствуют
26	505336.39	2227643.81	данные отсутствуют	данные отсутствуют
27	505323.06	2227653.8	данные отсутствуют	данные отсутствуют
27	505323.06	2227653.8	данные отсутствуют	данные отсутствуют
28	505323.05	2227653.8	данные отсутствуют	данные отсутствуют
29	505321.18	2227655.2	данные отсутствуют	данные отсутствуют
30	505297.42	2227654.26	данные отсутствуют	данные отсутствуют
31	505275.56	2227645.71	данные отсутствуют	данные отсутствуют
31	505275.56	2227645.71	данные отсутствуют	данные отсутствуют
32	505272.49	2227641.07	данные отсутствуют	данные отсутствуют
33	505260.54	2227622.93	данные отсутствуют	данные отсутствуют
33	505260.54	2227622.93	данные отсутствуют	данные отсутствуют
34	505198.75	2227604.89	данные отсутствуют	данные отсутствуют
34	505198.75	2227604.89	данные отсутствуют	данные отсутствуют
35	505089.44	2227520.34	данные отсутствуют	данные отсутствуют
35	505089.44	2227520.34	данные отсутствуют	данные отсутствуют
Государственный регистратор				ФГИС ЕГРН
полное наименование должности			подпись	инициалы, фамилия

М.П.

Выписка из Единого государственного реестра недвижимости об объекте недвижимости

Сведения о частях земельного участка

Земельный участок			
(вид объекта недвижимости)			
Лист №	Раздела 4.2	Всего листов раздела 4.2 :	Всего листов выписки: _____
18.08.2022 № 99/2022/488356450			
Кадастровый номер:		50:13:0030417:40	

Номер точки	Координаты, м		Описание закрепления на местности	Средняя квадратическая погрешность определения координат характерных точек границы части земельного участка, м
	X	Y		
1	2	3	4	5
36	505095.15	2227508.95	данные отсутствуют	данные отсутствуют
36	505095.15	2227508.95	данные отсутствуют	данные отсутствуют
37	505091.35	2227505.14	данные отсутствуют	данные отсутствуют
37	505091.35	2227505.14	данные отсутствуют	данные отсутствуют
38	505071.24	2227492.36	данные отсутствуют	данные отсутствуют
38	505071.24	2227492.36	данные отсутствуют	данные отсутствуют
38	505071.24	2227492.36	данные отсутствуют	данные отсутствуют
38	505071.24	2227492.36	данные отсутствуют	данные отсутствуют
39	505056.94	2227483.27	данные отсутствуют	данные отсутствуют
39	505056.94	2227483.27	данные отсутствуют	данные отсутствуют
39	505056.94	2227483.27	данные отсутствуют	данные отсутствуют
39	505056.94	2227483.27	данные отсутствуют	данные отсутствуют
40	505031.16	2227472.6	данные отсутствуют	данные отсутствуют
40	505031.16	2227472.6	данные отсутствуют	данные отсутствуют
40	505031.16	2227472.6	данные отсутствуют	данные отсутствуют
40	505031.16	2227472.6	данные отсутствуют	данные отсутствуют
41	505029.37	2227471.88	данные отсутствуют	данные отсутствуют

Государственный регистратор		ФГИС ЕГРН
полное наименование должности	подпись	инициалы, фамилия

М.П.

Раздел 4.2

Выписка из Единого государственного реестра недвижимости об объекте недвижимости

Сведения о частях земельного участка

Земельный участок			
(вид объекта недвижимости)			
Лист №	Раздела 4.2	Всего листов раздела 4.2 :	Всего разделов: _____
18.08.2022		№ 99/2022/488356450	
Кадастровый номер:		50:13:0030417:40	

Номер точки	Координаты, м		Описание закрепления на местности	Средняя квадратическая погрешность определения координат характерных точек границы части земельного участка, м
	X	Y		
1	2	3	4	5
41	505029.37	2227471.88	данные отсутствуют	данные отсутствуют
41	505029.37	2227471.88	данные отсутствуют	данные отсутствуют
41	505029.37	2227471.88	данные отсутствуют	данные отсутствуют
42	505032.47	2227465	данные отсутствуют	данные отсутствуют
42	505032.47	2227465	данные отсутствуют	данные отсутствуют
42	505032.47	2227465	данные отсутствуют	данные отсутствуют
42	505032.47	2227465	данные отсутствуют	данные отсутствуют
43	505036.41	2227456.23	данные отсутствуют	данные отсутствуют
43	505036.41	2227456.23	данные отсутствуют	данные отсутствуют
43	505036.41	2227456.23	данные отсутствуют	данные отсутствуют
43	505036.41	2227456.23	данные отсутствуют	данные отсутствуют
44	505016.26	2227444.02	данные отсутствуют	данные отсутствуют
44	505016.26	2227444.02	данные отсутствуют	данные отсутствуют
44	505016.26	2227444.02	данные отсутствуют	данные отсутствуют
44	505016.26	2227444.02	данные отсутствуют	данные отсутствуют
45	504986.87	2227433.9	данные отсутствуют	данные отсутствуют
45	504986.87	2227433.9	данные отсутствуют	данные отсутствуют
Государственный регистратор				ФГИС ЕГРН
полное наименование должности			подпись	инициалы, фамилия

М.П.

Раздел 4.2

Выписка из Единого государственного реестра недвижимости об объекте недвижимости

Сведения о частях земельного участка

Земельный участок			
(вид объекта недвижимости)			
Лист №	Раздела 4.2	Всего листов раздела 4.2 :	Всего разделов: _____
18.08.2022		№ 99/2022/488356450	
Кадастровый номер:		50:13:0030417:40	

Номер точки	Координаты, м		Описание закрепления на местности	Средняя квадратическая погрешность определения координат характерных точек границы части земельного участка, м
	X	Y		
1	2	3	4	5
45	504986.87	2227433.9	данные отсутствуют	данные отсутствуют
45	504986.87	2227433.9	данные отсутствуют	данные отсутствуют
46	504955.91	2227420.22	данные отсутствуют	данные отсутствуют
46	504955.91	2227420.22	данные отсутствуют	данные отсутствуют
46	504955.91	2227420.22	данные отсутствуют	данные отсутствуют
46	504955.91	2227420.22	данные отсутствуют	данные отсутствуют
47	504936.29	2227409.53	данные отсутствуют	данные отсутствуют
47	504936.29	2227409.53	данные отсутствуют	данные отсутствуют
47	504936.29	2227409.53	данные отсутствуют	данные отсутствуют
47	504936.29	2227409.53	данные отсутствуют	данные отсутствуют
48	504927.47	2227400.86	данные отсутствуют	данные отсутствуют
48	504927.47	2227400.86	данные отсутствуют	данные отсутствуют
48	504927.47	2227400.86	данные отсутствуют	данные отсутствуют
48	504927.47	2227400.86	данные отсутствуют	данные отсутствуют
49	504919.28	2227399.53	данные отсутствуют	данные отсутствуют
49	504919.28	2227399.53	данные отсутствуют	данные отсутствуют
49	504919.28	2227399.53	данные отсутствуют	данные отсутствуют

Государственный регистратор		ФГИС ЕГРН
полное наименование должности	подпись	инициалы, фамилия

М.П.

Раздел 4.2

Выписка из Единого государственного реестра недвижимости об объекте недвижимости

Сведения о частях земельного участка

Земельный участок			
(вид объекта недвижимости)			
Лист №	Раздела 4.2	Всего листов раздела 4.2 :	Всего разделов: _____
Всего листов выписки: _____			
18.08.2022 № 99/2022/488356450			
Кадастровый номер:		50:13:0030417:40	

Номер точки	Координаты, м		Описание закрепления на местности	Средняя квадратическая погрешность определения координат характерных точек границы части земельного участка, м
	X	Y		
1	2	3	4	5
49	504919.28	2227399.53	данные отсутствуют	данные отсутствуют
50	504915.12	2227398.87	данные отсутствуют	данные отсутствуют
50	504915.12	2227398.87	данные отсутствуют	данные отсутствуют
50	504915.12	2227398.87	данные отсутствуют	данные отсутствуют
51	504900.76	2227401.5	данные отсутствуют	данные отсутствуют
51	504900.76	2227401.5	данные отсутствуют	данные отсутствуют
51	504900.76	2227401.5	данные отсутствуют	данные отсутствуют
52	504886.93	2227406.72	данные отсутствуют	данные отсутствуют
52	504886.93	2227406.72	данные отсутствуют	данные отсутствуют
52	504886.93	2227406.72	данные отсутствуют	данные отсутствуют
53	504830.63	2227424.81	данные отсутствуют	данные отсутствуют
53	504830.63	2227424.81	данные отсутствуют	данные отсутствуют
53	504830.63	2227424.81	данные отсутствуют	данные отсутствуют
54	504819.52	2227413.04	данные отсутствуют	данные отсутствуют
55	504816.48	2227409.08	данные отсутствуют	данные отсутствуют
56	504828.46	2227402.22	данные отсутствуют	данные отсутствуют
57	504846.39	2227398.21	данные отсутствуют	данные отсутствуют
Государственный регистратор				ФГИС ЕГРН
полное наименование должности			подпись	инициалы, фамилия

М.П.

Выписка из Единого государственного реестра недвижимости об объекте недвижимости

Сведения о частях земельного участка

Земельный участок			
(вид объекта недвижимости)			
Лист №	Раздела 4.2	Всего листов раздела 4.2 :	Всего разделов: _____
Всего листов выписки: _____			
18.08.2022 № 99/2022/488356450			
Кадастровый номер:		50:13:0030417:40	

Номер точки	Координаты, м		Описание закрепления на местности	Средняя квадратическая погрешность определения координат характерных точек границы части земельного участка, м
	X	Y		
1	2	3	4	5
58	504869.44	2227395.27	данные отсутствуют	данные отсутствуют
59	504885.34	2227388.68	данные отсутствуют	данные отсутствуют
60	504894.43	2227379.68	данные отсутствуют	данные отсутствуют
60	504894.43	2227379.68	данные отсутствуют	данные отсутствуют
61	504895.11	2227379.01	данные отсутствуют	данные отсутствуют
61	504895.11	2227379.01	данные отсутствуют	данные отсутствуют
62	504907.98	2227363.71	данные отсутствуют	данные отсутствуют
62	504907.98	2227363.71	данные отсутствуют	данные отсутствуют
63	504918.74	2227361.72	данные отсутствуют	данные отсутствуют
63	504918.74	2227361.72	данные отсутствуют	данные отсутствуют
64	504932.01	2227369.46	данные отсутствуют	данные отсутствуют
64	504932.01	2227369.46	данные отсутствуют	данные отсутствуют
65	504941.69	2227378.21	данные отсутствуют	данные отсутствуют
65	504941.69	2227378.21	данные отсутствуют	данные отсутствуют
66	504947.78	2227388.99	данные отсутствуют	данные отсутствуют
66	504947.78	2227388.99	данные отсутствуют	данные отсутствуют
67	504948.79	2227391.56	данные отсутствуют	данные отсутствуют

Государственный регистратор		ФГИС ЕГРН
полное наименование должности	подпись	инициалы, фамилия

М.П.

Выписка из Единого государственного реестра недвижимости об объекте недвижимости

Сведения о частях земельного участка

Земельный участок			
(вид объекта недвижимости)			
Лист №	Раздела 4.2	Всего листов раздела 4.2 :	Всего разделов: _____
18.08.2022		№ 99/2022/488356450	
Кадастровый номер:		50:13:0030417:40	

Номер точки	Координаты, м		Описание закрепления на местности	Средняя квадратическая погрешность определения координат характерных точек границы части земельного участка, м
	X	Y		
1	2	3	4	5
67	504948.79	2227391.56	данные отсутствуют	данные отсутствуют
68	504959	2227397.25	данные отсутствуют	данные отсутствуют
68	504959	2227397.25	данные отсутствуют	данные отсутствуют
69	504976.34	2227407.56	данные отсутствуют	данные отсутствуют
69	504976.34	2227407.56	данные отсутствуют	данные отсутствуют
70	505020.23	2227433.9	данные отсутствуют	данные отсутствуют
70	505020.23	2227433.9	данные отсутствуют	данные отсутствуют
71	505036.56	2227443.18	данные отсутствуют	данные отсутствуют
71	505036.56	2227443.18	данные отсутствуют	данные отсутствуют
72	505046.8	2227443.24	данные отсутствуют	данные отсутствуют
72	505046.8	2227443.24	данные отсутствуют	данные отсутствуют
73	505056.03	2227438.67	данные отсутствуют	данные отсутствуют
73	505056.03	2227438.67	данные отсутствуют	данные отсутствуют
74	505071.49	2227419.81	данные отсутствуют	данные отсутствуют
74	505071.49	2227419.81	данные отсутствуют	данные отсутствуют
75	505073.85	2227416.08	данные отсутствуют	данные отсутствуют
75	505073.85	2227416.08	данные отсутствуют	данные отсутствуют
Государственный регистратор				ФГИС ЕГРН
полное наименование должности			подпись	инициалы, фамилия

М.П.

Выписка из Единого государственного реестра недвижимости об объекте недвижимости

Сведения о частях земельного участка

Земельный участок			
(вид объекта недвижимости)			
Лист №	Раздела 4.2	Всего листов раздела 4.2 :	Всего разделов: _____
Всего листов выписки: _____			
18.08.2022 № 99/2022/488356450			
Кадастровый номер:		50:13:0030417:40	

Номер точки	Координаты, м		Описание закрепления на местности	Средняя квадратическая погрешность определения координат характерных точек границы части земельного участка, м
	X	Y		
1	2	3	4	5
76	505093.83	2227384.45	данные отсутствуют	данные отсутствуют
76	505093.83	2227384.45	данные отсутствуют	данные отсутствуют
77	505110.17	2227358.58	данные отсутствуют	данные отсутствуют
77	505110.17	2227358.58	данные отсутствуют	данные отсутствуют
78	505123.05	2227342.28	данные отсутствуют	данные отсутствуют
78	505123.05	2227342.28	данные отсутствуют	данные отсутствуют
79	505139.99	2227332.11	данные отсутствуют	данные отсутствуют
79	505139.99	2227332.11	данные отсутствуют	данные отсутствуют
79	505139.99	2227332.11	данные отсутствуют	данные отсутствуют
79	505139.99	2227332.11	данные отсутствуют	данные отсутствуют
80	505141.37	2227331.85	данные отсутствуют	данные отсутствуют
80	505141.37	2227331.85	данные отсутствуют	данные отсутствуют
80	505141.37	2227331.85	данные отсутствуют	данные отсутствуют
80	505141.37	2227331.85	данные отсутствуют	данные отсутствуют
80	505141.37	2227331.85	данные отсутствуют	данные отсутствуют
81	505166.63	2227327.14	данные отсутствуют	данные отсутствуют
81	505166.63	2227327.14	данные отсутствуют	данные отсутствуют

Государственный регистратор		ФГИС ЕГРН
полное наименование должности	подпись	инициалы, фамилия

М.П.

Выписка из Единого государственного реестра недвижимости об объекте недвижимости

Сведения о частях земельного участка

Земельный участок			
(вид объекта недвижимости)			
Лист №	Раздела 4.2	Всего листов раздела 4.2 :	Всего разделов: _____
Всего листов выписки: _____			
18.08.2022 № 99/2022/488356450			
Кадастровый номер:		50:13:0030417:40	

Номер точки	Координаты, м		Описание закрепления на местности	Средняя квадратическая погрешность определения координат характерных точек границы части земельного участка, м
	X	Y		
1	2	3	4	5
81	505166.63	2227327.14	данные отсутствуют	данные отсутствуют
82	505189.65	2227329.3	данные отсутствуют	данные отсутствуют
82	505189.65	2227329.3	данные отсутствуют	данные отсутствуют
82	505189.65	2227329.3	данные отсутствуют	данные отсутствуют
83	505200.82	2227336.26	данные отсутствуют	данные отсутствуют
83	505200.82	2227336.26	данные отсутствуют	данные отсутствуют
83	505200.82	2227336.26	данные отсутствуют	данные отсутствуют
84	505213.63	2227344.26	данные отсутствуют	данные отсутствуют
84	505213.63	2227344.26	данные отсутствуют	данные отсутствуют
85	505232.53	2227351.53	данные отсутствуют	данные отсутствуют
85	505232.53	2227351.53	данные отсутствуют	данные отсутствуют
86	505237.86	2227350.65	данные отсутствуют	данные отсутствуют
86	505237.86	2227350.65	данные отсутствуют	данные отсутствуют
87	505242.8	2227345.95	данные отсутствуют	данные отсутствуют
87	505242.8	2227345.95	данные отсутствуют	данные отсутствуют
88	505249.69	2227348.05	данные отсутствуют	данные отсутствуют
88	505249.69	2227348.05	данные отсутствуют	данные отсутствуют
Государственный регистратор				ФГИС ЕГРН
полное наименование должности			подпись	инициалы, фамилия

М.П.

Раздел 4.2

Выписка из Единого государственного реестра недвижимости об объекте недвижимости

Сведения о частях земельного участка

Земельный участок			
(вид объекта недвижимости)			
Лист №	Раздела 4.2	Всего листов раздела 4.2 :	Всего разделов: _____
18.08.2022		№ 99/2022/488356450	
Кадастровый номер:		50:13:0030417:40	

Номер точки	Координаты, м		Описание закрепления на местности	Средняя квадратическая погрешность определения координат характерных точек границы части земельного участка, м
	X	Y		
1	2	3	4	5
89	505255.05	2227351.11	данные отсутствуют	данные отсутствуют
89	505255.05	2227351.11	данные отсутствуют	данные отсутствуют
90	505264.76	2227354.74	данные отсутствуют	данные отсутствуют
90	505264.76	2227354.74	данные отсутствуют	данные отсутствуют
91	505271.13	2227357.08	данные отсутствуют	данные отсутствуют
91	505271.13	2227357.08	данные отсутствуют	данные отсутствуют
92	505272.41	2227358.2	данные отсутствуют	данные отсутствуют
92	505272.41	2227358.2	данные отсутствуют	данные отсутствуют
93	505278.53	2227363.52	данные отсутствуют	данные отсутствуют
94	505286.02	2227374.05	данные отсутствуют	данные отсутствуют
95	505290.21	2227383.53	данные отсутствуют	данные отсутствуют
96	505290.7	2227400.87	данные отсутствуют	данные отсутствуют
96	505290.7	2227400.87	данные отсутствуют	данные отсутствуют
96	505290.7	2227400.87	данные отсутствуют	данные отсутствуют
97	505290.06	2227413.22	данные отсутствуют	данные отсутствуют
97	505290.06	2227413.22	данные отсутствуют	данные отсутствуют
97	505290.06	2227413.22	данные отсутствуют	данные отсутствуют

Государственный регистратор		ФГИС ЕГРН
полное наименование должности	подпись	инициалы, фамилия

М.П.

Выписка из Единого государственного реестра недвижимости об объекте недвижимости

Сведения о частях земельного участка

Земельный участок			
(вид объекта недвижимости)			
Лист №	Раздела 4.2	Всего листов раздела 4.2 :	Всего разделов: _____
Всего листов выписки: _____			
18.08.2022 № 99/2022/488356450			
Кадастровый номер:		50:13:0030417:40	

Номер точки	Координаты, м		Описание закрепления на местности	Средняя квадратическая погрешность определения координат характерных точек границы части земельного участка, м
	X	Y		
1	2	3	4	5
98	505286.26	2227421.13	данные отсутствуют	данные отсутствуют
98	505286.26	2227421.13	данные отсутствуют	данные отсутствуют
98	505286.26	2227421.13	данные отсутствуют	данные отсутствуют
99	505263.8	2227451.71	данные отсутствуют	данные отсутствуют
99	505263.8	2227451.71	данные отсутствуют	данные отсутствуют
99	505263.8	2227451.71	данные отсутствуют	данные отсутствуют
100	505255.07	2227481.33	данные отсутствуют	данные отсутствуют
100	505255.07	2227481.33	данные отсутствуют	данные отсутствуют
100	505255.07	2227481.33	данные отсутствуют	данные отсутствуют
101	505249.66	2227496.9	данные отсутствуют	данные отсутствуют
102	505247.46	2227505.65	данные отсутствуют	данные отсутствуют
103	505242.39	2227517.33	данные отсутствуют	данные отсутствуют
103	505242.39	2227517.33	данные отсутствуют	данные отсутствуют
103	505242.39	2227517.33	данные отсутствуют	данные отсутствуют
104	505246.92	2227533.22	данные отсутствуют	данные отсутствуют
104	505246.92	2227533.22	данные отсутствуют	данные отсутствуют
104	505246.92	2227533.22	данные отсутствуют	данные отсутствуют
Государственный регистратор				ФГИС ЕГРН
полное наименование должности			подпись	инициалы, фамилия

М.П.

Выписка из Единого государственного реестра недвижимости об объекте недвижимости

Сведения о частях земельного участка

Земельный участок			
(вид объекта недвижимости)			
Лист №	Раздела 4.2	Всего листов раздела 4.2 :	Всего разделов: _____
Всего листов выписки: _____			
18.08.2022 № 99/2022/488356450			
Кадастровый номер:		50:13:0030417:40	

Номер точки	Координаты, м		Описание закрепления на местности	Средняя квадратическая погрешность определения координат характерных точек границы части земельного участка, м
	X	Y		
1	2	3	4	5
105	505254.53	2227539.73	данные отсутствуют	данные отсутствуют
106	505258.13	2227545.57	данные отсутствуют	данные отсутствуют
107	505267.29	2227547.28	данные отсутствуют	данные отсутствуют
108	505276.53	2227549.23	данные отсутствуют	данные отсутствуют
109	505304.18	2227546.81	данные отсутствуют	данные отсутствуют
110	505329.84	2227531.58	данные отсутствуют	данные отсутствуют
111	505377.57	2227506.75	данные отсутствуют	данные отсутствуют
112	505390.9	2227501.18	данные отсутствуют	данные отсутствуют
113	505432.84	2227509.07	данные отсутствуют	данные отсутствуют
114	505458.9	2227517.4	данные отсутствуют	данные отсутствуют
115	505482.36	2227532.36	данные отсутствуют	данные отсутствуют
116	505502.29	2227539.1	данные отсутствуют	данные отсутствуют
117	505542.16	2227549.54	данные отсутствуют	данные отсутствуют
118	505565.17	2227555.29	данные отсутствуют	данные отсутствуют
119	505581.04	2227552.8	данные отсутствуют	данные отсутствуют
120	505605.15	2227542.17	данные отсутствуют	данные отсутствуют
121	505628.19	2227541.26	данные отсутствуют	данные отсутствуют
Государственный регистратор				ФГИС ЕГРН
полное наименование должности			подпись	инициалы, фамилия

М.П.

Выписка из Единого государственного реестра недвижимости об объекте недвижимости

Сведения о частях земельного участка

Земельный участок			
(вид объекта недвижимости)			
Лист №	Раздела 4.2	Всего листов раздела 4.2 :	Всего разделов: _____
Всего листов выписки: _____			
18.08.2022 № 99/2022/488356450			
Кадастровый номер:		50:13:0030417:40	

Номер точки	Координаты, м		Описание закрепления на местности	Средняя квадратическая погрешность определения координат характерных точек границы части земельного участка, м
	X	Y		
1	2	3	4	5
122	505658.22	2227555.22	данные отсутствуют	данные отсутствуют
122	505658.22	2227555.22	данные отсутствуют	данные отсутствуют
123	505659.34	2227555.75	данные отсутствуют	данные отсутствуют
123	505659.34	2227555.75	данные отсутствуют	данные отсутствуют
124	505677.53	2227567.18	данные отсутствуют	данные отсутствуют
124	505677.53	2227567.18	данные отсутствуют	данные отсутствуют
125	505685.33	2227576.86	данные отсутствуют	данные отсутствуют
125	505685.33	2227576.86	данные отсутствуют	данные отсутствуют
126	505693.43	2227595.83	данные отсутствуют	данные отсутствуют
126	505693.43	2227595.83	данные отсутствуют	данные отсутствуют
126	505693.43	2227595.83	данные отсутствуют	данные отсутствуют
126	505693.43	2227595.83	данные отсутствуют	данные отсутствуют
127	505700.52	2227604.46	данные отсутствуют	данные отсутствуют
127	505700.52	2227604.46	данные отсутствуют	данные отсутствуют
128	505704.59	2227615.87	данные отсутствуют	данные отсутствуют
128	505704.59	2227615.87	данные отсутствуют	данные отсутствуют
128	505704.59	2227615.87	данные отсутствуют	данные отсутствуют

Государственный регистратор		ФГИС ЕГРН
полное наименование должности	подпись	инициалы, фамилия

М.П.

Выписка из Единого государственного реестра недвижимости об объекте недвижимости

Сведения о частях земельного участка

Земельный участок			
(вид объекта недвижимости)			
Лист №	Раздела 4.2	Всего листов раздела 4.2 :	Всего разделов: _____
Всего листов выписки: _____			
18.08.2022 № 99/2022/488356450			
Кадастровый номер:		50:13:0030417:40	

Номер точки	Координаты, м		Описание закрепления на местности	Средняя квадратическая погрешность определения координат характерных точек границы части земельного участка, м
	X	Y		
1	2	3	4	5
128	505704.59	2227615.87	данные отсутствуют	данные отсутствуют
129	505710.64	2227622.79	данные отсутствуют	данные отсутствуют
129	505710.64	2227622.79	данные отсутствуют	данные отсутствуют
129	505710.64	2227622.79	данные отсутствуют	данные отсутствуют
129	505710.64	2227622.79	данные отсутствуют	данные отсутствуют
130	505718.96	2227632.31	данные отсутствуют	данные отсутствуют
131	505727.82	2227647.56	данные отсутствуют	данные отсутствуют
132	505735	2227659.18	данные отсутствуют	данные отсутствуют
133	505748.87	2227665.73	данные отсутствуют	данные отсутствуют
134	505763.69	2227668.87	данные отсутствуют	данные отсутствуют
135	505772.91	2227668.91	данные отсутствуют	данные отсутствуют
136	505789.83	2227661.33	данные отсутствуют	данные отсутствуют
137	505803.7	2227653.21	данные отсутствуют	данные отсутствуют
138	505816.07	2227636.38	данные отсутствуют	данные отсутствуют
139	505830.55	2227605.22	данные отсутствуют	данные отсутствуют
140	505847.57	2227578.18	данные отсутствуют	данные отсутствуют
141	505851.69	2227560.73	данные отсутствуют	данные отсутствуют
Государственный регистратор				ФГИС ЕГРН
полное наименование должности			подпись	инициалы, фамилия

М.П.

Выписка из Единого государственного реестра недвижимости об объекте недвижимости

Сведения о частях земельного участка

Земельный участок			
(вид объекта недвижимости)			
Лист №	Раздела 4.2	Всего листов раздела 4.2 :	Всего разделов: _____
Всего листов выписки: _____			
18.08.2022 № 99/2022/488356450			
Кадастровый номер:		50:13:0030417:40	

Номер точки	Координаты, м		Описание закрепления на местности	Средняя квадратическая погрешность определения координат характерных точек границы части земельного участка, м
	X	Y		
1	2	3	4	5
142	505853.85	2227551.6	данные отсутствуют	данные отсутствуют
143	505866.23	2227532.72	данные отсутствуют	данные отсутствуют
144	505874.07	2227525.57	данные отсутствуют	данные отсутствуют
145	505892.45	2227508.8	данные отсутствуют	данные отсутствуют
146	505905.24	2227508.87	данные отсутствуют	данные отсутствуют
147	505921.59	2227515.08	данные отсутствуют	данные отсутствуют
148	505943.62	2227511.11	данные отсутствуют	данные отсутствуют
149	505967.2	2227503.02	данные отсутствуют	данные отсутствуют
150	505977.48	2227494.38	данные отсутствуют	данные отсутствуют
151	505981.65	2227479.55	данные отсутствуют	данные отсутствуют
152	505984.8	2227463.71	данные отсутствуют	данные отсутствуют
153	505986.89	2227455.01	данные отсутствуют	данные отсутствуют
154	505998.68	2227452	данные отсутствуют	данные отсутствуют
154	505998.68	2227452	данные отсутствуют	данные отсутствуют
154	505998.68	2227452	данные отсутствуют	данные отсутствуют
155	506001.37	2227451.85	данные отсутствуют	данные отсутствуют
155	506001.37	2227451.85	данные отсутствуют	данные отсутствуют
Государственный регистратор				ФГИС ЕГРН
полное наименование должности			подпись	инициалы, фамилия

М.П.

Раздел 4.2

Выписка из Единого государственного реестра недвижимости об объекте недвижимости

Сведения о частях земельного участка

Земельный участок			
(вид объекта недвижимости)			
Лист №	Раздела 4.2	Всего листов раздела 4.2 :	Всего разделов: _____
18.08.2022 № 99/2022/488356450		Всего листов выписки: _____	
Кадастровый номер:		50:13:0030417:40	

Номер точки	Координаты, м		Описание закрепления на местности	Средняя квадратическая погрешность определения координат характерных точек границы части земельного участка, м
	X	Y		
1	2	3	4	5
155	506001.37	2227451.85	данные отсутствуют	данные отсутствуют
155	506001.37	2227451.85	данные отсутствуют	данные отсутствуют
156	506015.06	2227451.07	данные отсутствуют	данные отсутствуют
156	506015.06	2227451.07	данные отсутствуют	данные отсутствуют
156	506015.06	2227451.07	данные отсутствуют	данные отсутствуют
156	506015.06	2227451.07	данные отсутствуют	данные отсутствуют
156	506015.06	2227451.07	данные отсутствуют	данные отсутствуют
157	506027.32	2227456.24	данные отсутствуют	данные отсутствуют
157	506027.32	2227456.24	данные отсутствуют	данные отсутствуют
157	506027.32	2227456.24	данные отсутствуют	данные отсутствуют
157	506027.32	2227456.24	данные отсутствуют	данные отсутствуют
158	506027.58	2227456.58	данные отсутствуют	данные отсутствуют
158	506027.58	2227456.58	данные отсутствуют	данные отсутствуют
158	506027.58	2227456.58	данные отсутствуют	данные отсутствуют
158	506027.58	2227456.58	данные отсутствуют	данные отсутствуют
159	506043.08	2227476.28	данные отсутствуют	данные отсутствуют
160	506067.04	2227495.85	данные отсутствуют	данные отсутствуют
161	506078.69	2227520.98	данные отсутствуют	данные отсутствуют
Государственный регистратор				ФГИС ЕГРН
полное наименование должности			подпись	инициалы, фамилия

М.П.

Раздел 4.2

Выписка из Единого государственного реестра недвижимости об объекте недвижимости

Сведения о частях земельного участка

Земельный участок			
(вид объекта недвижимости)			
Лист №	Раздела 4.2	Всего листов раздела 4.2 :	Всего разделов: _____
Всего листов выписки: _____			
18.08.2022 № 99/2022/488356450			
Кадастровый номер:		50:13:0030417:40	

Номер точки	Координаты, м		Описание закрепления на местности	Средняя квадратическая погрешность определения координат характерных точек границы части земельного участка, м
	X	Y		
1	2	3	4	5
162	506083.68	2227545.07	данные отсутствуют	данные отсутствуют
163	506078.49	2227561.42	данные отсутствуют	данные отсутствуют
164	506075.25	2227568.2	данные отсутствуют	данные отсутствуют
165	506070.09	2227575.9	данные отсутствуют	данные отсутствуют
166	506067.41	2227580.46	данные отсутствуют	данные отсутствуют
166	506067.41	2227580.46	данные отсутствуют	данные отсутствуют
166	506067.41	2227580.46	данные отсутствуют	данные отсутствуют
167	506068.54	2227596.4	данные отсутствуют	данные отсутствуют
167	506068.54	2227596.4	данные отсутствуют	данные отсутствуют
167	506068.54	2227596.4	данные отсутствуют	данные отсутствуют
168	506072.76	2227612.68	данные отсутствуют	данные отсутствуют
168	506072.76	2227612.68	данные отсутствуют	данные отсутствуют
168	506072.76	2227612.68	данные отсутствуют	данные отсутствуют
169	506078.8	2227620.1	данные отсутствуют	данные отсутствуют
169	506078.8	2227620.1	данные отсутствуют	данные отсутствуют
169	506078.8	2227620.1	данные отсутствуют	данные отсутствуют
170	506083.25	2227632.58	данные отсутствуют	данные отсутствуют
Государственный регистратор				ФГИС ЕГРН
полное наименование должности			подпись	инициалы, фамилия

М.П.

Выписка из Единого государственного реестра недвижимости об объекте недвижимости

Сведения о частях земельного участка

Земельный участок			
(вид объекта недвижимости)			
Лист №	Раздела 4.2	Всего листов раздела 4.2 :	Всего разделов: _____
18.08.2022		№ 99/2022/488356450	
Кадастровый номер:		50:13:0030417:40	

Номер точки	Координаты, м		Описание закрепления на местности	Средняя квадратическая погрешность определения координат характерных точек границы части земельного участка, м
	X	Y		
1	2	3	4	5
170	506083.25	2227632.58	данные отсутствуют	данные отсутствуют
170	506083.25	2227632.58	данные отсутствуют	данные отсутствуют
171	506089.53	2227646.47	данные отсутствуют	данные отсутствуют
172	506092.82	2227663.34	данные отсутствуют	данные отсутствуют
172	506092.82	2227663.34	данные отсутствуют	данные отсутствуют
172	506092.82	2227663.34	данные отсутствуют	данные отсутствуют
173	506103.09	2227685.39	данные отсутствуют	данные отсутствуют
174	506109.51	2227703.85	данные отсутствуют	данные отсутствуют
174	506109.51	2227703.85	данные отсутствуют	данные отсутствуют
174	506109.51	2227703.85	данные отсутствуют	данные отсутствуют
175	506133.85	2227749.01	данные отсутствуют	данные отсутствуют
176	506144.54	2227759.81	данные отсутствуют	данные отсутствуют
177	506157.31	2227767.55	данные отсутствуют	данные отсутствуют
178	506173.69	2227766.62	данные отсутствуют	данные отсутствуют
179	506181.89	2227762.57	данные отсутствуют	данные отсутствуют
180	506188.12	2227747.24	данные отсутствуют	данные отсутствуют
181	506185.63	2227731.88	данные отсутствуют	данные отсутствуют
Государственный регистратор				ФГИС ЕГРН
полное наименование должности			подпись	инициалы, фамилия

М.П.

Выписка из Единого государственного реестра недвижимости об объекте недвижимости

Сведения о частях земельного участка

Земельный участок			
(вид объекта недвижимости)			
Лист №	Раздела 4.2	Всего листов раздела 4.2 :	Всего разделов: _____
Всего листов выписки: _____			
18.08.2022 № 99/2022/488356450			
Кадастровый номер:		50:13:0030417:40	

Номер точки	Координаты, м		Описание закрепления на местности	Средняя квадратическая погрешность определения координат характерных точек границы части земельного участка, м
	X	Y		
1	2	3	4	5
182	506186.71	2227720.62	данные отсутствуют	данные отсутствуют
183	506199.11	2227696.11	данные отсутствуют	данные отсутствуют
184	506231.99	2227673.75	данные отсутствуют	данные отсутствуют
185	506277.58	2227664.76	данные отсутствуют	данные отсутствуют
185	506277.58	2227664.76	данные отсутствуют	данные отсутствуют
185	506277.58	2227664.76	данные отсутствуют	данные отсутствуют
186	506308.82	2227661.34	данные отсутствуют	данные отсутствуют
187	506330.61	2227666.55	данные отсутствуют	данные отсутствуют
188	506332.85	2227667.09	данные отсутствуют	данные отсутствуют
189	506350.18	2227680.99	данные отсутствуют	данные отсутствуют
190	506356.5	2227688.94	данные отсутствуют	данные отсутствуют
191	506364.92	2227699.49	данные отсутствуют	данные отсутствуют
192	506380.65	2227729.28	данные отсутствуют	данные отсутствуют
192	506380.65	2227729.28	данные отсутствуют	данные отсутствуют
192	506380.65	2227729.28	данные отсутствуют	данные отсутствуют
193	506392.04	2227804.05	данные отсутствуют	данные отсутствуют
194	506396.97	2227843.99	данные отсутствуют	данные отсутствуют
Государственный регистратор				ФГИС ЕГРН
полное наименование должности			подпись	инициалы, фамилия

М.П.

Раздел 4.2

Выписка из Единого государственного реестра недвижимости об объекте недвижимости

Сведения о частях земельного участка

Земельный участок			
(вид объекта недвижимости)			
Лист №	Раздела 4.2	Всего листов раздела 4.2 :	Всего разделов: _____
Всего листов выписки: _____			
18.08.2022 № 99/2022/488356450			
Кадастровый номер:		50:13:0030417:40	

Номер точки	Координаты, м		Описание закрепления на местности	Средняя квадратическая погрешность определения координат характерных точек границы части земельного участка, м
	X	Y		
1	2	3	4	5
194	506396.97	2227843.99	данные отсутствуют	данные отсутствуют
194	506396.97	2227843.99	данные отсутствуют	данные отсутствуют
195	506404.18	2227900.2	данные отсутствуют	данные отсутствуют
195	506404.18	2227900.2	данные отсутствуют	данные отсутствуют
195	506404.18	2227900.2	данные отсутствуют	данные отсутствуют
196	506375.55	2227898.03	данные отсутствуют	данные отсутствуют
196	506375.55	2227898.03	данные отсутствуют	данные отсутствуют
196	506375.55	2227898.03	данные отсутствуют	данные отсутствуют
196	506375.55	2227898.03	данные отсутствуют	данные отсутствуют
196	506375.55	2227898.03	данные отсутствуют	данные отсутствуют
196	506375.55	2227898.03	данные отсутствуют	данные отсутствуют
197	506348.2	2227895.89	данные отсутствуют	данные отсутствуют
197	506348.2	2227895.89	данные отсутствуют	данные отсутствуют
197	506348.2	2227895.89	данные отсутствуют	данные отсутствуют
197	506348.2	2227895.89	данные отсутствуют	данные отсутствуют
198	506330.56	2227894.63	данные отсутствуют	данные отсутствуют
199	506142.5	2227880.06	данные отсутствуют	данные отсутствуют
200	506125.42	2227878.75	данные отсутствуют	данные отсутствуют
Государственный регистратор				ФГИС ЕГРН
полное наименование должности			подпись	инициалы, фамилия

М.П.

Раздел 4.2

Выписка из Единого государственного реестра недвижимости об объекте недвижимости

Сведения о частях земельного участка

Земельный участок			
(вид объекта недвижимости)			
Лист №	Раздела 4.2	Всего листов раздела 4.2 :	Всего разделов: _____
18.08.2022		№ 99/2022/488356450	
Кадастровый номер:		50:13:0030417:40	

Номер точки	Координаты, м		Описание закрепления на местности	Средняя квадратическая погрешность определения координат характерных точек границы части земельного участка, м
	X	Y		
1	2	3	4	5
201	506102.53	2227873.28	данные отсутствуют	данные отсутствуют
201	506102.53	2227873.28	данные отсутствуют	данные отсутствуют
201	506102.53	2227873.28	данные отсутствуют	данные отсутствуют
202	506095.95	2227834.63	данные отсутствуют	данные отсутствуют
203	506095.95	2227817.55	данные отсутствуют	данные отсутствуют
204	506121.6	2227819.45	данные отсутствуют	данные отсутствуют
205	506126.35	2227840.34	данные отсутствуют	данные отсутствуют
206	506153.89	2227834.63	данные отсутствуют	данные отсутствуют
206	506153.89	2227834.63	данные отсутствуют	данные отсутствуют
206	506153.89	2227834.63	данные отсутствуют	данные отсутствуют
207	506149.63	2227821.87	данные отсутствуют	данные отсутствуют
207	506149.63	2227821.87	данные отсутствуют	данные отсутствуют
207	506149.63	2227821.87	данные отсутствуют	данные отсутствуют
207	506149.63	2227821.87	данные отсутствуют	данные отсутствуют
208	506144.39	2227806.14	данные отсутствуют	данные отсутствуют
208	506144.39	2227806.14	данные отсутствуют	данные отсутствуют
Государственный регистратор				ФГИС ЕГРН
полное наименование должности			подпись	инициалы, фамилия

М.П.

Выписка из Единого государственного реестра недвижимости об объекте недвижимости

Сведения о частях земельного участка

Земельный участок			
(вид объекта недвижимости)			
Лист №	Раздела 4.2	Всего листов раздела 4.2 :	Всего разделов: _____
Всего листов выписки: _____			
18.08.2022 № 99/2022/488356450			
Кадастровый номер:		50:13:0030417:40	

Номер точки	Координаты, м		Описание закрепления на местности	Средняя квадратическая погрешность определения координат характерных точек границы части земельного участка, м
	X	Y		
1	2	3	4	5
208	506144.39	2227806.14	данные отсутствуют	данные отсутствуют
209	506146.07	2227801.33	данные отсутствуют	данные отсутствуют
209	506146.07	2227801.33	данные отсутствуют	данные отсутствуют
209	506146.07	2227801.33	данные отсутствуют	данные отсутствуют
210	506151.99	2227784.3	данные отсутствуют	данные отсутствуют
210	506151.99	2227784.3	данные отсутствуют	данные отсутствуют
210	506151.99	2227784.3	данные отсутствуют	данные отсутствуют
210	506151.99	2227784.3	данные отсутствуют	данные отсутствуют
210	506151.99	2227784.3	данные отсутствуют	данные отсутствуют
210	506151.99	2227784.3	данные отсутствуют	данные отсутствуют
211	506125.4	2227771.95	данные отсутствуют	данные отсутствуют
211	506125.4	2227771.95	данные отсутствуют	данные отсутствуют
211	506125.4	2227771.95	данные отсутствуют	данные отсутствуют
212	506109.25	2227745.35	данные отсутствуют	данные отсутствуют
212	506109.25	2227745.35	данные отсутствуют	данные отсутствуют
212	506109.25	2227745.35	данные отсутствуют	данные отсутствуют
213	506088.36	2227722.56	данные отсутствуют	данные отсутствуют
213	506088.36	2227722.56	данные отсутствуют	данные отсутствуют
Государственный регистратор				ФГИС ЕГРН
полное наименование должности			подпись	инициалы, фамилия

М.П.

Выписка из Единого государственного реестра недвижимости об объекте недвижимости

Сведения о частях земельного участка

Земельный участок			
(вид объекта недвижимости)			
Лист №	Раздела 4.2	Всего листов раздела 4.2 :	Всего разделов: _____
Всего листов выписки: _____			
18.08.2022 № 99/2022/488356450			
Кадастровый номер:		50:13:0030417:40	

Номер точки	Координаты, м		Описание закрепления на местности	Средняя квадратическая погрешность определения координат характерных точек границы части земельного участка, м
	X	Y		
1	2	3	4	5
213	506088.36	2227722.56	данные отсутствуют	данные отсутствуют
214	506080.76	2227668.44	данные отсутствуют	данные отсутствуют
214	506080.76	2227668.44	данные отсутствуют	данные отсутствуют
214	506080.76	2227668.44	данные отсутствуют	данные отсутствуют
215	506068.41	2227638.99	данные отсутствуют	данные отсутствуют
215	506068.41	2227638.99	данные отсутствуют	данные отсутствуют
215	506068.41	2227638.99	данные отсутствуют	данные отсутствуют
216	506058.91	2227586.75	данные отсутствуют	данные отсутствуют
216	506058.91	2227586.75	данные отсутствуют	данные отсутствуют
216	506058.91	2227586.75	данные отсутствуют	данные отсутствуют
217	506064.61	2227556.37	данные отсутствуют	данные отсутствуют
217	506064.61	2227556.37	данные отсутствуют	данные отсутствуют
217	506064.61	2227556.37	данные отсутствуют	данные отсутствуют
218	506042.77	2227501.27	данные отсутствуют	данные отсутствуют
218	506042.77	2227501.27	данные отсутствуют	данные отсутствуют
218	506042.77	2227501.27	данные отсутствуют	данные отсутствуют
219	505222.46	2227378.72	данные отсутствуют	данные отсутствуют
Государственный регистратор				ФГИС ЕГРН
полное наименование должности			подпись	инициалы, фамилия

М.П.

Выписка из Единого государственного реестра недвижимости об объекте недвижимости

Сведения о частях земельного участка

Земельный участок			
(вид объекта недвижимости)			
Лист №	Раздела 4.2	Всего листов раздела 4.2 :	Всего разделов: _____
18.08.2022		№ 99/2022/488356450	
Кадастровый номер:		50:13:0030417:40	

Номер точки	Координаты, м		Описание закрепления на местности	Средняя квадратическая погрешность определения координат характерных точек границы части земельного участка, м
	X	Y		
1	2	3	4	5
219	505222.46	2227378.72	данные отсутствуют	данные отсутствуют
219	505222.46	2227378.72	данные отсутствуют	данные отсутствуют
219	505222.46	2227378.72	данные отсутствуют	данные отсутствуют
220	505187.96	2227356.94	данные отсутствуют	данные отсутствуют
220	505187.96	2227356.94	данные отсутствуют	данные отсутствуют
220	505187.96	2227356.94	данные отсутствуют	данные отсутствуют
220	505187.96	2227356.94	данные отсутствуют	данные отсутствуют
221	505167.99	2227349.23	данные отсутствуют	данные отсутствуют
221	505167.99	2227349.23	данные отсутствуют	данные отсутствуют
221	505167.99	2227349.23	данные отсутствуют	данные отсутствуют
221	505167.99	2227349.23	данные отсутствуют	данные отсутствуют
222	505128.54	2227361.77	данные отсутствуют	данные отсутствуют
222	505128.54	2227361.77	данные отсутствуют	данные отсутствуют
222	505128.54	2227361.77	данные отсутствуют	данные отсутствуют
222	505128.54	2227361.77	данные отсутствуют	данные отсутствуют
223	505140.32	2227385.84	данные отсутствуют	данные отсутствуют
223	505140.32	2227385.84	данные отсутствуют	данные отсутствуют
Государственный регистратор				ФГИС ЕГРН
полное наименование должности			подпись	инициалы, фамилия

М.П.

Выписка из Единого государственного реестра недвижимости об объекте недвижимости

Сведения о частях земельного участка

Земельный участок			
(вид объекта недвижимости)			
Лист №	Раздела 4.2	Всего листов раздела 4.2 :	Всего разделов: _____
18.08.2022		№ 99/2022/488356450	
Кадастровый номер:		50:13:0030417:40	

Номер точки	Координаты, м		Описание закрепления на местности	Средняя квадратическая погрешность определения координат характерных точек границы части земельного участка, м
	X	Y		
1	2	3	4	5
223	505140.32	2227385.84	данные отсутствуют	данные отсутствуют
223	505140.32	2227385.84	данные отсутствуют	данные отсутствуют
224	505130.01	2227394.95	данные отсутствуют	данные отсутствуют
224	505130.01	2227394.95	данные отсутствуют	данные отсутствуют
224	505130.01	2227394.95	данные отсутствуют	данные отсутствуют
224	505130.01	2227394.95	данные отсутствуют	данные отсутствуют
225	505120.91	2227405.25	данные отсутствуют	данные отсутствуют
225	505120.91	2227405.25	данные отсутствуют	данные отсутствуют
226	505095.8	2227433.68	данные отсутствуют	данные отсутствуют
226	505095.8	2227433.68	данные отсутствуют	данные отсутствуют
226	505095.8	2227433.68	данные отсутствуют	данные отсутствуют
226	505095.8	2227433.68	данные отсутствуют	данные отсутствуют
227	505082.21	2227449.08	данные отсутствуют	данные отсутствуют
227	505082.21	2227449.08	данные отсутствуют	данные отсутствуют
228	505079.67	2227451.94	данные отсутствуют	данные отсутствуют
228	505079.67	2227451.94	данные отсутствуют	данные отсутствуют
228	505079.67	2227451.94	данные отсутствуют	данные отсутствуют

Государственный регистратор		ФГИС ЕГРН
полное наименование должности	подпись	инициалы, фамилия

М.П.

Выписка из Единого государственного реестра недвижимости об объекте недвижимости

Сведения о частях земельного участка

Земельный участок			
(вид объекта недвижимости)			
Лист №	Раздела 4.2	Всего листов раздела 4.2 :	Всего разделов: _____
Всего листов выписки: _____			
18.08.2022 № 99/2022/488356450			
Кадастровый номер:		50:13:0030417:40	

Номер точки	Координаты, м		Описание закрепления на местности	Средняя квадратическая погрешность определения координат характерных точек границы части земельного участка, м
	X	Y		
1	2	3	4	5
228	505079.67	2227451.94	данные отсутствуют	данные отсутствуют
229	505081.3	2227453.12	данные отсутствуют	данные отсутствуют
229	505081.3	2227453.12	данные отсутствуют	данные отсутствуют
229	505081.3	2227453.12	данные отсутствуют	данные отсутствуют
229	505081.3	2227453.12	данные отсутствуют	данные отсутствуют
230	505102.63	2227468.35	данные отсутствуют	данные отсутствуют
230	505102.63	2227468.35	данные отсутствуют	данные отсутствуют
231	505189	2227530.04	данные отсутствуют	данные отсутствуют
231	505189	2227530.04	данные отсутствуют	данные отсутствуют
231	505189	2227530.04	данные отсутствуют	данные отсутствуют
232	505225.94	2227556.43	данные отсутствуют	данные отсутствуют
232	505225.94	2227556.43	данные отсутствуют	данные отсутствуют
232	505225.94	2227556.43	данные отсутствуют	данные отсутствуют
232	505225.94	2227556.43	данные отсутствуют	данные отсутствуют
233	505234.89	2227541.53	данные отсутствуют	данные отсутствуют
233	505234.89	2227541.53	данные отсутствуют	данные отсутствуют
234	505237.35	2227537.43	данные отсутствуют	данные отсутствуют
Государственный регистратор				ФГИС ЕГРН
полное наименование должности			подпись	инициалы, фамилия

М.П.

Раздел 4.2

Выписка из Единого государственного реестра недвижимости об объекте недвижимости

Сведения о частях земельного участка

Земельный участок			
(вид объекта недвижимости)			
Лист №	Раздела 4.2	Всего листов раздела 4.2 :	Всего разделов: _____
Всего листов выписки: _____			
18.08.2022 № 99/2022/488356450			
Кадастровый номер:		50:13:0030417:40	

Номер точки	Координаты, м		Описание закрепления на местности	Средняя квадратическая погрешность определения координат характерных точек границы части земельного участка, м
	X	Y		
1	2	3	4	5
234	505237.35	2227537.43	данные отсутствуют	данные отсутствуют
234	505237.35	2227537.43	данные отсутствуют	данные отсутствуют
235	505227.85	2227513.68	данные отсутствуют	данные отсутствуют
235	505227.85	2227513.68	данные отсутствуют	данные отсутствуют
235	505227.85	2227513.68	данные отсутствуют	данные отсутствуют
236	505248.75	2227452.89	данные отсутствуют	данные отсутствуют
236	505248.75	2227452.89	данные отсутствуют	данные отсутствуют
236	505248.75	2227452.89	данные отсутствуют	данные отсутствуют
237	505279.15	2227416.79	данные отсутствуют	данные отсутствуют
237	505279.15	2227416.79	данные отсутствуют	данные отсутствуют
238	505280.1	2227400.65	данные отсутствуют	данные отсутствуют
238	505280.1	2227400.65	данные отсутствуют	данные отсутствуют
238	505280.1	2227400.65	данные отсутствуют	данные отсутствуют
239	505268.7	2227390.2	данные отсутствуют	данные отсутствуют
239	505268.7	2227390.2	данные отсутствуют	данные отсутствуют
239	505268.7	2227390.2	данные отсутствуют	данные отсутствуют
240	505251.95	2227384.63	данные отсутствуют	данные отсутствуют

Государственный регистратор		ФГИС ЕГРН
полное наименование должности	подпись	инициалы, фамилия

М.П.

Выписка из Единого государственного реестра недвижимости об объекте недвижимости

Сведения о частях земельного участка

Земельный участок			
(вид объекта недвижимости)			
Лист №	Раздела 4.2	Всего листов раздела 4.2 :	Всего разделов: _____
18.08.2022		№ 99/2022/488356450	
Кадастровый номер:		50:13:0030417:40	

Номер точки	Координаты, м		Описание закрепления на местности	Средняя квадратическая погрешность определения координат характерных точек границы части земельного участка, м
	X	Y		
1	2	3	4	5
240	505251.95	2227384.63	данные отсутствуют	данные отсутствуют
240	505251.95	2227384.63	данные отсутствуют	данные отсутствуют
240	505251.95	2227384.63	данные отсутствуют	данные отсутствуют
241	505246.15	2227382.7	данные отсутствуют	данные отсутствуют
241	505246.15	2227382.7	данные отсутствуют	данные отсутствуют
241	505246.15	2227382.7	данные отсутствуют	данные отсутствуют
241	505246.15	2227382.7	данные отсутствуют	данные отсутствуют
242	505230.09	2227369.18	данные отсутствуют	данные отсутствуют
242	505230.09	2227369.18	данные отсутствуют	данные отсутствуют
242	505230.09	2227369.18	данные отсутствуют	данные отсутствуют
242	505230.09	2227369.18	данные отсутствуют	данные отсутствуют
243	505638.71	2227607.74	данные отсутствуют	данные отсутствуют
244	505633.01	2227604.17	данные отсутствуют	данные отсутствуют
245	505617.37	2227596.89	данные отсутствуют	данные отсутствуют
246	505599	2227604.79	данные отсутствуют	данные отсутствуют
247	505590.19	2227607.04	данные отсутствуют	данные отсутствуют
248	505569.14	2227610.13	данные отсутствуют	данные отсутствуют
Государственный регистратор				ФГИС ЕГРН
полное наименование должности			подпись	инициалы, фамилия

М.П.

Выписка из Единого государственного реестра недвижимости об объекте недвижимости

Сведения о частях земельного участка

Земельный участок			
(вид объекта недвижимости)			
Лист №	Раздела 4.2	Всего листов раздела 4.2 :	Всего разделов: _____
Всего листов выписки: _____			
18.08.2022 № 99/2022/488356450			
Кадастровый номер:		50:13:0030417:40	

Номер точки	Координаты, м		Описание закрепления на местности	Средняя квадратическая погрешность определения координат характерных точек границы части земельного участка, м
	X	Y		
1	2	3	4	5
249	505560.05	2227610.04	данные отсутствуют	данные отсутствуют
250	505551.85	2227608.64	данные отсутствуют	данные отсутствуют
251	505485.87	2227591.59	данные отсутствуют	данные отсутствуют
252	505460.59	2227582.85	данные отсутствуют	данные отсутствуют
253	505452.8	2227578.72	данные отсутствуют	данные отсутствуют
254	505435.36	2227567.62	данные отсутствуют	данные отсутствуют
255	505419.34	2227562.5	данные отсутствуют	данные отсутствуют
256	505397.49	2227558.38	данные отсутствуют	данные отсутствуют
257	505356.6	2227579.68	данные отсутствуют	данные отсутствуют
258	505328.25	2227596.27	данные отсутствуют	данные отсутствуют
259	505319.78	2227599.57	данные отсутствуют	данные отсутствуют
260	505310.88	2227601.4	данные отсутствуют	данные отсутствуют
261	505276.78	2227604.23	данные отсутствуют	данные отсутствуют
262	505267.73	2227603.54	данные отсутствуют	данные отсутствуют
263	505243.61	2227598.61	данные отсутствуют	данные отсутствуют
264	505235.07	2227595.5	данные отсутствуют	данные отсутствуют
265	505227.17	2227591.03	данные отсутствуют	данные отсутствуют
Государственный регистратор				ФГИС ЕГРН
полное наименование должности			подпись	инициалы, фамилия

М.П.

Раздел 4.2

Выписка из Единого государственного реестра недвижимости об объекте недвижимости

Сведения о частях земельного участка

Земельный участок			
(вид объекта недвижимости)			
Лист №	Раздела 4.2	Всего листов раздела 4.2 :	Всего разделов: _____
Всего листов выписки: _____			
18.08.2022 № 99/2022/488356450			
Кадастровый номер:		50:13:0030417:40	

Номер точки	Координаты, м		Описание закрепления на местности	Средняя квадратическая погрешность определения координат характерных точек границы части земельного участка, м
	X	Y		
1	2	3	4	5
266	505220.11	2227585.31	данные отсутствуют	данные отсутствуют
267	505214.08	2227578.52	данные отсутствуют	данные отсутствуют
268	505212.22	2227575.92	данные отсутствуют	данные отсутствуют
269	505207.86	2227571.94	данные отсутствуют	данные отсутствуют
270	505202.02	2227564.98	данные отсутствуют	данные отсутствуют
271	505197.4	2227557.15	данные отсутствуют	данные отсутствуют
272	505194.14	2227548.67	данные отсутствуют	данные отсутствуют
273	505234.89	2227541.54	данные отсутствуют	данные отсутствуют
273	505234.89	2227541.54	данные отсутствуют	данные отсутствуют
274	505279.15	2227416.8	данные отсутствуют	данные отсутствуют
275	505120.91	2227405.26	данные отсутствуют	данные отсутствуют
275	505120.91	2227405.26	данные отсутствуют	данные отсутствуют
276	505082.21	2227449.09	данные отсутствуют	данные отсутствуют
276	505082.21	2227449.09	данные отсутствуют	данные отсутствуют
277	505102.64	2227468.36	данные отсутствуют	данные отсутствуют
277	505102.64	2227468.36	данные отсутствуют	данные отсутствуют
278	505095.56	2227476.92	данные отсутствуют	данные отсутствуют

Государственный регистратор		ФГИС ЕГРН
полное наименование должности	подпись	инициалы, фамилия

М.П.

Выписка из Единого государственного реестра недвижимости об объекте недвижимости

Сведения о частях земельного участка

Земельный участок			
(вид объекта недвижимости)			
Лист №	Раздела 4.2	Всего листов раздела 4.2 :	Всего разделов: _____
Всего листов выписки: _____			
18.08.2022 № 99/2022/488356450			
Кадастровый номер:		50:13:0030417:40	

Номер точки	Координаты, м		Описание закрепления на местности	Средняя квадратическая погрешность определения координат характерных точек границы части земельного участка, м
	X	Y		
1	2	3	4	5
279	505088.72	2227482.9	данные отсутствуют	данные отсутствуют
280	505081	2227487.67	данные отсутствуют	данные отсутствуют
281	506337.55	2227811.55	данные отсутствуют	данные отсутствуют
282	506327.68	2227746.74	данные отсутствуют	данные отсутствуют
283	506318.7	2227729.75	данные отсутствуют	данные отсутствуют
284	506310.98	2227720.06	данные отсутствуют	данные отсутствуют
285	506308.05	2227717.71	данные отсутствуют	данные отсутствуют
286	506305.32	2227717.06	данные отсутствуют	данные отсутствуют
287	506285.91	2227719.19	данные отсутствуют	данные отсутствуют
288	506253.63	2227725.55	данные отсутствуют	данные отсутствуют
289	506241.66	2227733.85	данные отсутствуют	данные отсутствуют
290	506242.95	2227742.97	данные отсутствуют	данные отсутствуют
291	506242.9	2227752.05	данные отсутствуют	данные отсутствуют
292	506241.36	2227761	данные отсутствуют	данные отсутствуют
293	506239.08	2227767.92	данные отсутствуют	данные отсутствуют
294	506230.98	2227787.38	данные отсутствуют	данные отсутствуют
295	506226.22	2227795.12	данные отсутствуют	данные отсутствуют
Государственный регистратор				ФГИС ЕГРН
полное наименование должности			подпись	инициалы, фамилия

М.П.

Выписка из Единого государственного реестра недвижимости об объекте недвижимости

Сведения о частях земельного участка

Земельный участок			
(вид объекта недвижимости)			
Лист №	Раздела 4.2	Всего листов раздела 4.2 :	Всего разделов: _____
Всего листов выписки: _____			
18.08.2022 № 99/2022/488356450			
Кадастровый номер:		50:13:0030417:40	

Номер точки	Координаты, м		Описание закрепления на местности	Средняя квадратическая погрешность определения координат характерных точек границы части земельного участка, м
	X	Y		
1	2	3	4	5
296	506220.26	2227801.98	данные отсутствуют	данные отсутствуют
297	506213.25	2227807.76	данные отсутствуют	данные отсутствуют
298	506206.25	2227811.88	данные отсутствуют	данные отсутствуют
299	506193.89	2227817.77	данные отсутствуют	данные отсутствуют
300	506185.19	2227820.4	данные отсутствуют	данные отсутствуют
301	506176.84	2227821.52	данные отсутствуют	данные отсутствуют
302	506155.91	2227822.54	данные отсутствуют	данные отсутствуют
303	505269.38	2227362.6	данные отсутствуют	данные отсутствуют
304	505117.52	2227403.51	данные отсутствуют	данные отсутствуют
305	505110.48	2227399.07	данные отсутствуют	данные отсутствуют
306	505104.04	2227393.85	данные отсутствуют	данные отсутствуют
307	505097.7	2227388.56	данные отсутствуют	данные отсутствуют
308	505199.31	2227338.43	данные отсутствуют	данные отсутствуют
309	505195.65	2227341.86	данные отсутствуют	данные отсутствуют
310	505191.57	2227344.62	данные отсутствуют	данные отсутствуют
311	505187.09	2227346.74	данные отсутствуют	данные отсутствуют
312	505182.25	2227348.08	данные отсутствуют	данные отсутствуют
Государственный регистратор				ФГИС ЕГРН
полное наименование должности			подпись	инициалы, фамилия

М.П.

Выписка из Единого государственного реестра недвижимости об объекте недвижимости

Сведения о частях земельного участка

Земельный участок			
(вид объекта недвижимости)			
Лист №	Раздела 4.2	Всего листов раздела 4.2 :	Всего разделов: _____
Всего листов выписки: _____			
18.08.2022 № 99/2022/488356450			
Кадастровый номер:		50:13:0030417:40	

Номер точки	Координаты, м		Описание закрепления на местности	Средняя квадратическая погрешность определения координат характерных точек границы части земельного участка, м
	X	Y		
1	2	3	4	5
313	505177.3	2227348.58	данные отсутствуют	данные отсутствуют
314	505170.89	2227347.98	данные отсутствуют	данные отсутствуют
315	505159.07	2227345.66	данные отсутствуют	данные отсутствуют
316	505154.35	2227343.9	данные отсутствуют	данные отсутствуют
317	505150.04	2227341.54	данные отсутствуют	данные отсутствуют
318	505146.3	2227338.25	данные отсутствуют	данные отсутствуют
319	505143.07	2227334.58	данные отсутствуют	данные отсутствуют
320	506030.43	2227460.2	данные отсутствуют	данные отсутствуют
320	506030.43	2227460.2	данные отсутствуют	данные отсутствуют
321	505992.79	2227453.5	данные отсутствуют	данные отсутствуют
321	505992.79	2227453.5	данные отсутствуют	данные отсутствуют
322	505529.97	2227586.83	данные отсутствуют	данные отсутствуют
322	505529.97	2227586.83	данные отсутствуют	данные отсутствуют
323	505582.21	2227588.13	данные отсутствуют	данные отсутствуют
323	505582.21	2227588.13	данные отсутствуют	данные отсутствуют
324	505641.47	2227589.61	данные отсутствуют	данные отсутствуют
324	505641.47	2227589.61	данные отсутствуют	данные отсутствуют
Государственный регистратор				ФГИС ЕГРН
полное наименование должности			подпись	инициалы, фамилия

М.П.

Выписка из Единого государственного реестра недвижимости об объекте недвижимости

Сведения о частях земельного участка

Земельный участок			
(вид объекта недвижимости)			
Лист №	Раздела 4.2	Всего листов раздела 4.2 :	Всего разделов: _____
Всего листов выписки: _____			
18.08.2022 № 99/2022/488356450			
Кадастровый номер:		50:13:0030417:40	

Номер точки	Координаты, м		Описание закрепления на местности	Средняя квадратическая погрешность определения координат характерных точек границы части земельного участка, м
	X	Y		
1	2	3	4	5
325	505700.73	2227630.5	данные отсутствуют	данные отсутствуют
325	505700.73	2227630.5	данные отсутствуют	данные отсутствуют
326	505751.96	2227676.06	данные отсутствуют	данные отсутствуют
326	505751.96	2227676.06	данные отсутствуют	данные отсутствуют
327	505776.15	2227687.54	данные отсутствуют	данные отсутствуют
327	505776.15	2227687.54	данные отсутствуют	данные отсутствуют
328	505657.25	2227626	данные отсутствуют	данные отсутствуют
328	505657.25	2227626	данные отсутствуют	данные отсутствуют
329	505634.7	2227610.45	данные отсутствуют	данные отсутствуют
329	505634.7	2227610.45	данные отсутствуют	данные отсутствуют
330	505581.69	2227609.12	данные отсутствуют	данные отсутствуют
330	505581.69	2227609.12	данные отсутствуют	данные отсутствуют
331	505529.45	2227607.82	данные отсутствуют	данные отсутствуют
331	505529.45	2227607.82	данные отсутствуют	данные отсутствуют
332	505477.94	2227606.54	данные отсутствуют	данные отсутствуют
332	505477.94	2227606.54	данные отсутствуют	данные отсутствуют
333	505446.61	2227630.84	данные отсутствуют	данные отсутствуют

Государственный регистратор		ФГИС ЕГРН
полное наименование должности	подпись	инициалы, фамилия

М.П.

Выписка из Единого государственного реестра недвижимости об объекте недвижимости

Сведения о частях земельного участка

Земельный участок			
(вид объекта недвижимости)			
Лист №	Раздела 4.2	Всего листов раздела 4.2 :	Всего разделов: _____
Всего листов выписки: _____			
18.08.2022 № 99/2022/488356450			
Кадастровый номер:		50:13:0030417:40	

Номер точки	Координаты, м		Описание закрепления на местности	Средняя квадратическая погрешность определения координат характерных точек границы части земельного участка, м
	X	Y		
1	2	3	4	5
333	505446.61	2227630.84	данные отсутствуют	данные отсутствуют
334	505410.64	2227658.75	данные отсутствуют	данные отсутствуют
334	505410.64	2227658.75	данные отсутствуют	данные отсутствуют
335	505397.76	2227642.16	данные отсутствуют	данные отсутствуют
335	505397.76	2227642.16	данные отсутствуют	данные отсутствуют
336	505433.74	2227614.25	данные отсутствуют	данные отсутствуют
336	505433.74	2227614.25	данные отсутствуют	данные отсутствуют
337	505470.98	2227585.36	данные отсутствуют	данные отсутствуют
337	505470.98	2227585.36	данные отсутствуют	данные отсутствуют
338	506304.69	2227695.67	данные отсутствуют	данные отсутствуют
338	506304.69	2227695.67	данные отсутствуют	данные отсутствуют
339	506320.89	2227750.42	данные отсутствуют	данные отсутствуют
339	506320.89	2227750.42	данные отсутствуют	данные отсутствуют
340	506336.84	2227804.28	данные отсутствуют	данные отсутствуют
340	506336.84	2227804.28	данные отсутствуют	данные отсутствуют
341	506356.42	2227868.97	данные отсутствуют	данные отсутствуют
341	506356.42	2227868.97	данные отсутствуют	данные отсутствуют
Государственный регистратор				ФГИС ЕГРН
полное наименование должности			подпись	инициалы, фамилия

М.П.

Выписка из Единого государственного реестра недвижимости об объекте недвижимости

Сведения о частях земельного участка

Земельный участок			
(вид объекта недвижимости)			
Лист №	Раздела 4.2	Всего листов раздела 4.2 :	Всего разделов: _____
Всего листов выписки: _____			
18.08.2022 № 99/2022/488356450			
Кадастровый номер:		50:13:0030417:40	

Номер точки	Координаты, м		Описание закрепления на местности	Средняя квадратическая погрешность определения координат характерных точек границы части земельного участка, м
	X	Y		
1	2	3	4	5
342	506364.96	2227897.2	данные отсутствуют	данные отсутствуют
342	506364.96	2227897.2	данные отсутствуют	данные отсутствуют
343	506342.5	2227895.48	данные отсутствуют	данные отсутствуют
343	506342.5	2227895.48	данные отсутствуют	данные отсутствуют
344	506336.32	2227875.05	данные отсутствуют	данные отсутствуют
344	506336.32	2227875.05	данные отсутствуют	данные отсутствуют
345	506318.7	2227816.86	данные отсутствуют	данные отсутствуют
345	506318.7	2227816.86	данные отсутствуют	данные отсутствуют
346	506309.14	2227815.68	данные отсутствуют	данные отсутствуют
346	506309.14	2227815.68	данные отсутствуют	данные отсутствуют
347	506252.46	2227808.77	данные отсутствуют	данные отсутствуют
347	506252.46	2227808.77	данные отсутствуют	данные отсутствуют
348	506201.38	2227802.53	данные отсутствуют	данные отсутствуют
348	506201.38	2227802.53	данные отсутствуют	данные отсутствуют
349	506169.49	2227831.61	данные отсутствуют	данные отсутствуют
349	506169.49	2227831.61	данные отсутствуют	данные отсутствуют
350	506139.06	2227859.35	данные отсутствуют	данные отсутствуют
Государственный регистратор				ФГИС ЕГРН
полное наименование должности			подпись	инициалы, фамилия

М.П.

Выписка из Единого государственного реестра недвижимости об объекте недвижимости

Сведения о частях земельного участка

Земельный участок			
(вид объекта недвижимости)			
Лист №	Раздела 4.2	Всего листов раздела 4.2 :	Всего разделов: _____
Всего листов выписки: _____			
18.08.2022 № 99/2022/488356450			
Кадастровый номер:		50:13:0030417:40	

Номер точки	Координаты, м		Описание закрепления на местности	Средняя квадратическая погрешность определения координат характерных точек границы части земельного участка, м
	X	Y		
1	2	3	4	5
350	506139.06	2227859.35	данные отсутствуют	данные отсутствуют
351	506119.37	2227877.3	данные отсутствуют	данные отсутствуют
351	506119.37	2227877.3	данные отсутствуют	данные отсутствуют
352	506101.03	2227864.48	данные отсутствуют	данные отсутствуют
352	506101.03	2227864.48	данные отсутствуют	данные отсутствуют
353	506102.09	2227864.64	данные отсутствуют	данные отсутствуют
353	506102.09	2227864.64	данные отсутствуют	данные отсутствуют
354	506124.91	2227843.84	данные отсутствуют	данные отсутствуют
354	506124.91	2227843.84	данные отсутствуют	данные отсутствуют
355	506129.46	2227839.7	данные отсутствуют	данные отсутствуют
355	506129.46	2227839.7	данные отсутствуют	данные отсутствуют
356	506149.49	2227821.43	данные отсутствуют	данные отсутствуют
356	506149.49	2227821.43	данные отсутствуют	данные отсутствуют
357	506155.34	2227816.09	данные отсутствуют	данные отсутствуют
357	506155.34	2227816.09	данные отсутствуют	данные отсутствуют
358	506173.95	2227799.12	данные отсутствуют	данные отсутствуют
358	506173.95	2227799.12	данные отсутствуют	данные отсутствуют
Государственный регистратор				ФГИС ЕГРН
полное наименование должности			подпись	инициалы, фамилия

М.П.

Раздел 4.2

Выписка из Единого государственного реестра недвижимости об объекте недвижимости

Сведения о частях земельного участка

Земельный участок			
(вид объекта недвижимости)			
Лист №	Раздела 4.2	Всего листов раздела 4.2 :	Всего разделов: _____
Всего листов выписки: _____			
18.08.2022 № 99/2022/488356450			
Кадастровый номер:		50:13:0030417:40	

Номер точки	Координаты, м		Описание закрепления на местности	Средняя квадратическая погрешность определения координат характерных точек границы части земельного участка, м
	X	Y		
1	2	3	4	5
359	506147.97	2227795.87	данные отсутствуют	данные отсутствуют
359	506147.97	2227795.87	данные отсутствуют	данные отсутствуют
360	506132.86	2227775.42	данные отсутствуют	данные отсутствуют
360	506132.86	2227775.42	данные отсутствуют	данные отсутствуют
361	506133.34	2227772.17	данные отсутствуют	данные отсутствуют
361	506133.34	2227772.17	данные отсутствуют	данные отсутствуют
362	506144.44	2227774.25	данные отсутствуют	данные отсутствуют
362	506144.44	2227774.25	данные отсутствуют	данные отсутствуют
363	506198.59	2227781.04	данные отсутствуют	данные отсутствуют
363	506198.59	2227781.04	данные отсутствуют	данные отсутствуют
364	506255	2227787.92	данные отсутствуют	данные отсутствуют
364	506255	2227787.92	данные отсутствуют	данные отсутствуют
365	506311.68	2227794.84	данные отсутствуют	данные отсутствуют
365	506311.68	2227794.84	данные отсутствуют	данные отсутствуют
366	506312.16	2227794.9	данные отсутствуют	данные отсутствуют
366	506312.16	2227794.9	данные отсутствуют	данные отсутствуют
367	506300.76	2227756.38	данные отсутствуют	данные отсутствуют
Государственный регистратор				ФГИС ЕГРН
полное наименование должности			подпись	инициалы, фамилия

М.П.

Раздел 4.2

Выписка из Единого государственного реестра недвижимости об объекте недвижимости

Сведения о частях земельного участка

Земельный участок			
(вид объекта недвижимости)			
Лист №	Раздела 4.2	Всего листов раздела 4.2 :	Всего разделов: _____
Всего листов выписки: _____			
18.08.2022 № 99/2022/488356450			
Кадастровый номер:		50:13:0030417:40	

Номер точки	Координаты, м		Описание закрепления на местности	Средняя квадратическая погрешность определения координат характерных точек границы части земельного участка, м
	X	Y		
1	2	3	4	5
367	506300.76	2227756.38	данные отсутствуют	данные отсутствуют
368	506284.55	2227701.64	данные отсутствуют	данные отсутствуют
368	506284.55	2227701.64	данные отсутствуют	данные отсутствуют
369	506273.86	2227665.5	данные отсутствуют	данные отсутствуют
369	506273.86	2227665.5	данные отсутствуют	данные отсутствуют
370	506294.98	2227662.86	данные отсутствуют	данные отсутствуют
370	506294.98	2227662.86	данные отсутствуют	данные отсутствуют
371	506369.96	2227709.05	данные отсутствуют	данные отсутствуют
371	506369.96	2227709.05	данные отсутствуют	данные отсутствуют
372	506385.77	2227762.88	данные отсутствуют	данные отсутствуют
372	506385.77	2227762.88	данные отсутствуют	данные отсутствуют
373	506381.68	2227812.57	данные отсутствуют	данные отсутствуют
373	506381.68	2227812.57	данные отсутствуют	данные отсутствуют
374	506377.07	2227868.33	данные отсутствуют	данные отсутствуют
374	506377.07	2227868.33	данные отсутствуют	данные отсутствуют
375	506382.88	2227898.59	данные отсутствуют	данные отсутствуют
375	506382.88	2227898.59	данные отсутствуют	данные отсутствуют
Государственный регистратор				ФГИС ЕГРН
полное наименование должности			подпись	инициалы, фамилия

М.П.

Раздел 4.2

Выписка из Единого государственного реестра недвижимости об объекте недвижимости

Сведения о частях земельного участка

Земельный участок			
(вид объекта недвижимости)			
Лист №	Раздела 4.2	Всего листов раздела 4.2 :	Всего разделов: _____
Всего листов выписки: _____			
18.08.2022 № 99/2022/488356450			
Кадастровый номер:		50:13:0030417:40	

Номер точки	Координаты, м		Описание закрепления на местности	Средняя квадратическая погрешность определения координат характерных точек границы части земельного участка, м
	X	Y		
1	2	3	4	5
376	506361.17	2227896.91	данные отсутствуют	данные отсутствуют
376	506361.17	2227896.91	данные отсутствуют	данные отсутствуют
377	506355.91	2227869.48	данные отсутствуют	данные отсутствуют
377	506355.91	2227869.48	данные отсутствуют	данные отсутствуют
378	506360.74	2227810.84	данные отсутствуют	данные отсутствуют
378	506360.74	2227810.84	данные отсутствуют	данные отсутствуют
379	506365.86	2227748.78	данные отсутствуют	данные отсутствуют
379	506365.86	2227748.78	данные отсутствуют	данные отсутствуют
380	504861.86	2227404.63	данные отсутствуют	данные отсутствуют
380	504861.86	2227404.63	данные отсутствуют	данные отсутствуют
381	504879.53	2227404.3	данные отсутствуют	данные отсутствуют
381	504879.53	2227404.3	данные отсутствуют	данные отсутствуют
382	504914.53	2227380.64	данные отсутствуют	данные отсутствуют
382	504914.53	2227380.64	данные отсутствуют	данные отсутствуют
383	504926.2	2227380.3	данные отсутствуют	данные отсутствуют
383	504926.2	2227380.3	данные отсутствуют	данные отсутствуют
384	504939.87	2227386.3	данные отсутствуют	данные отсутствуют

Государственный регистратор		ФГИС ЕГРН	
полное наименование должности		подпись	
		инициалы, фамилия	

М.П.

Выписка из Единого государственного реестра недвижимости об объекте недвижимости

Сведения о частях земельного участка

Земельный участок			
(вид объекта недвижимости)			
Лист №	Раздела 4.2	Всего листов раздела 4.2 :	Всего разделов: _____
Всего листов выписки: _____			
18.08.2022 № 99/2022/488356450			
Кадастровый номер:		50:13:0030417:40	

Номер точки	Координаты, м		Описание закрепления на местности	Средняя квадратическая погрешность определения координат характерных точек границы части земельного участка, м
	X	Y		
1	2	3	4	5
384	504939.87	2227386.3	данные отсутствуют	данные отсутствуют
385	504983.08	2227417.61	данные отсутствуют	данные отсутствуют
385	504983.08	2227417.61	данные отсутствуют	данные отсутствуют
386	505038.2	2227452.64	данные отсутствуют	данные отсутствуют
386	505038.2	2227452.64	данные отсутствуют	данные отсутствуют
387	505050.53	2227453.3	данные отсутствуют	данные отсутствуют
387	505050.53	2227453.3	данные отсутствуют	данные отсутствуют
388	505065.54	2227444.3	данные отсутствуют	данные отсутствуют
388	505065.54	2227444.3	данные отсутствуют	данные отсутствуют
389	505093.53	2227408.63	данные отсутствуют	данные отсутствуют
389	505093.53	2227408.63	данные отсутствуют	данные отсутствуют
390	505109.53	2227380.97	данные отсутствуют	данные отсутствуют
390	505109.53	2227380.97	данные отсутствуют	данные отсутствуют
391	505115.96	2227372.8	данные отсутствуют	данные отсутствуют
391	505115.96	2227372.8	данные отсутствуют	данные отсутствуют
392	505141.06	2227349.99	данные отсутствуют	данные отсутствуют
392	505141.06	2227349.99	данные отсутствуют	данные отсутствуют
Государственный регистратор				ФГИС ЕГРН
полное наименование должности			подпись	инициалы, фамилия

М.П.

Выписка из Единого государственного реестра недвижимости об объекте недвижимости

Сведения о частях земельного участка

Земельный участок			
(вид объекта недвижимости)			
Лист №	Раздела 4.2	Всего листов раздела 4.2 :	Всего разделов: _____
Всего листов выписки: _____			
18.08.2022 № 99/2022/488356450			
Кадастровый номер:		50:13:0030417:40	

Номер точки	Координаты, м		Описание закрепления на местности	Средняя квадратическая погрешность определения координат характерных точек границы части земельного участка, м
	X	Y		
1	2	3	4	5
393	505173.06	2227343.74	данные отсутствуют	данные отсутствуют
393	505173.06	2227343.74	данные отсутствуют	данные отсутствуют
394	505198.84	2227347.28	данные отсутствуют	данные отсутствуют
394	505198.84	2227347.28	данные отсутствуют	данные отсутствуют
395	505230.17	2227360.02	данные отсутствуют	данные отсутствуют
395	505230.17	2227360.02	данные отсутствуют	данные отсутствуют
396	505254.32	2227360.09	данные отсутствуют	данные отсутствуют
396	505254.32	2227360.09	данные отсутствуют	данные отсутствуют
397	505271.4	2227366.69	данные отсутствуют	данные отсутствуют
397	505271.4	2227366.69	данные отсутствуют	данные отсутствуют
398	505284.02	2227379.14	данные отсутствуют	данные отсутствуют
398	505284.02	2227379.14	данные отсутствуют	данные отсутствуют
399	505290.46	2227392.48	данные отсутствуют	данные отсутствуют
399	505290.46	2227392.48	данные отсутствуют	данные отсутствуют
400	505253.93	2227484.61	данные отсутствуют	данные отсутствуют
400	505253.93	2227484.61	данные отсутствуют	данные отсутствуют
401	505250.3	2227490.75	данные отсутствуют	данные отсутствуют
Государственный регистратор				ФГИС ЕГРН
полное наименование должности			подпись	инициалы, фамилия

М.П.

Выписка из Единого государственного реестра недвижимости об объекте недвижимости

Сведения о частях земельного участка

Земельный участок			
(вид объекта недвижимости)			
Лист №	Раздела 4.2	Всего листов раздела 4.2 :	Всего разделов: _____
Всего листов выписки: _____			
18.08.2022 № 99/2022/488356450			
Кадастровый номер:		50:13:0030417:40	

Номер точки	Координаты, м		Описание закрепления на местности	Средняя квадратическая погрешность определения координат характерных точек границы части земельного участка, м
	X	Y		
1	2	3	4	5
401	505250.3	2227490.75	данные отсутствуют	данные отсутствуют
402	505246.62	2227507.6	данные отсутствуют	данные отсутствуют
402	505246.62	2227507.6	данные отсутствуют	данные отсутствуют
403	505247.03	2227533.32	данные отсутствуют	данные отсутствуют
403	505247.03	2227533.32	данные отсутствуют	данные отсутствуют
404	505247.21	2227535.83	данные отсутствуют	данные отсутствуют
404	505247.21	2227535.83	данные отсутствуют	данные отсутствуют
405	505251.7	2227544.78	данные отсутствуют	данные отсутствуют
405	505251.7	2227544.78	данные отсутствуют	данные отсутствуют
406	505259.84	2227554.95	данные отсутствуют	данные отсутствуют
406	505259.84	2227554.95	данные отсутствуют	данные отсутствуют
407	505284.14	2227560.31	данные отсутствуют	данные отсутствуют
407	505284.14	2227560.31	данные отсутствуют	данные отсутствуют
408	505307.91	2227554.33	данные отсутствуют	данные отсутствуют
408	505307.91	2227554.33	данные отсутствуют	данные отсутствуют
409	505366.5	2227516.05	данные отсутствуют	данные отсутствуют
409	505366.5	2227516.05	данные отсутствуют	данные отсутствуют
Государственный регистратор				ФГИС ЕГРН
полное наименование должности			подпись	инициалы, фамилия

М.П.

Выписка из Единого государственного реестра недвижимости об объекте недвижимости

Сведения о частях земельного участка

Земельный участок			
(вид объекта недвижимости)			
Лист №	Раздела 4.2	Всего листов раздела 4.2 :	Всего разделов: _____
18.08.2022 № 99/2022/488356450		Всего листов выписки: _____	
Кадастровый номер:		50:13:0030417:40	

Номер точки	Координаты, м		Описание закрепления на местности	Средняя квадратическая погрешность определения координат характерных точек границы части земельного участка, м
	X	Y		
1	2	3	4	5
410	505387.86	2227509.23	данные отсутствуют	данные отсутствуют
410	505387.86	2227509.23	данные отсутствуют	данные отсутствуют
411	505406.12	2227509.94	данные отсутствуют	данные отсутствуют
411	505406.12	2227509.94	данные отсутствуют	данные отсутствуют
412	505454.98	2227519.59	данные отсутствуют	данные отсутствуют
412	505454.98	2227519.59	данные отсутствуют	данные отсутствуют
413	505479.81	2227537.53	данные отсутствуют	данные отсутствуют
413	505479.81	2227537.53	данные отсутствуют	данные отсутствуют
414	505509.82	2227549.15	данные отсутствуют	данные отсутствуют
414	505509.82	2227549.15	данные отсутствуют	данные отсутствуют
415	505547.09	2227560.99	данные отсутствуют	данные отсутствуют
415	505547.09	2227560.99	данные отсутствуют	данные отсутствуют
416	505572.76	2227564.28	данные отсутствуют	данные отсутствуют
416	505572.76	2227564.28	данные отсутствуют	данные отсутствуют
417	505583.51	2227561.08	данные отсутствуют	данные отсутствуют
417	505583.51	2227561.08	данные отсутствуют	данные отсутствуют
418	505601.63	2227552.7	данные отсутствуют	данные отсутствуют
Государственный регистратор				ФГИС ЕГРН
полное наименование должности			подпись	инициалы, фамилия

М.П.

Выписка из Единого государственного реестра недвижимости об объекте недвижимости

Сведения о частях земельного участка

Земельный участок			
(вид объекта недвижимости)			
Лист №	Раздела 4.2	Всего листов раздела 4.2 :	Всего разделов: _____
Всего листов выписки: _____			
18.08.2022 № 99/2022/488356450			
Кадастровый номер:		50:13:0030417:40	

Номер точки	Координаты, м		Описание закрепления на местности	Средняя квадратическая погрешность определения координат характерных точек границы части земельного участка, м
	X	Y		
1	2	3	4	5
418	505601.63	2227552.7	данные отсутствуют	данные отсутствуют
419	505640.82	2227553.4	данные отсутствуют	данные отсутствуют
419	505640.82	2227553.4	данные отсутствуют	данные отсутствуют
420	505676.09	2227571.25	данные отсутствуют	данные отсутствуют
420	505676.09	2227571.25	данные отсутствуют	данные отсутствуют
421	505692.04	2227592.57	данные отсутствуют	данные отсутствуют
421	505692.04	2227592.57	данные отсутствуют	данные отсутствуют
422	505697.57	2227600.88	данные отсутствуют	данные отсутствуют
422	505697.57	2227600.88	данные отсутствуют	данные отсутствуют
423	505701.21	2227606.4	данные отсутствуют	данные отсутствуют
423	505701.21	2227606.4	данные отсутствуют	данные отсутствуют
424	505716.17	2227629.12	данные отсутствуют	данные отсутствуют
424	505716.17	2227629.12	данные отсутствуют	данные отсутствуют
425	505719.03	2227633.46	данные отсутствуют	данные отсутствуют
425	505719.03	2227633.46	данные отсутствуют	данные отсутствуют
426	505721.46	2227655.78	данные отсутствуют	данные отсутствуют
426	505721.46	2227655.78	данные отсутствуют	данные отсутствуют
Государственный регистратор				ФГИС ЕГРН
полное наименование должности			подпись	инициалы, фамилия

М.П.

Раздел 4.2

Выписка из Единого государственного реестра недвижимости об объекте недвижимости

Сведения о частях земельного участка

Земельный участок			
(вид объекта недвижимости)			
Лист №	Раздела 4.2	Всего листов раздела 4.2 :	Всего разделов: _____
18.08.2022		№ 99/2022/488356450	
Кадастровый номер:		50:13:0030417:40	

Номер точки	Координаты, м		Описание закрепления на местности	Средняя квадратическая погрешность определения координат характерных точек границы части земельного участка, м
	X	Y		
1	2	3	4	5
427	505735.28	2227667.07	данные отсутствуют	данные отсутствуют
427	505735.28	2227667.07	данные отсутствуют	данные отсутствуют
428	505753.78	2227673.13	данные отсутствуют	данные отсутствуют
428	505753.78	2227673.13	данные отсутствуют	данные отсутствуют
429	505773.93	2227674.9	данные отсутствуют	данные отсутствуют
429	505773.93	2227674.9	данные отсутствуют	данные отсутствуют
430	505794.24	2227666.42	данные отсутствуют	данные отсутствуют
430	505794.24	2227666.42	данные отсутствуют	данные отсутствуют
431	505810.36	2227652.17	данные отсутствуют	данные отсутствуют
431	505810.36	2227652.17	данные отсутствуют	данные отсутствуют
432	505844.99	2227597.81	данные отсутствуют	данные отсутствуют
432	505844.99	2227597.81	данные отсутствуют	данные отсутствуют
433	505860.53	2227550.64	данные отсутствуют	данные отсутствуют
433	505860.53	2227550.64	данные отсутствуют	данные отсутствуют
434	505888.86	2227519.63	данные отсутствуют	данные отсутствуют
434	505888.86	2227519.63	данные отсутствуют	данные отсутствуют
435	505892.53	2227517.97	данные отсутствуют	данные отсутствуют
Государственный регистратор				ФГИС ЕГРН
полное наименование должности			подпись	инициалы, фамилия

М.П.

Выписка из Единого государственного реестра недвижимости об объекте недвижимости

Сведения о частях земельного участка

Земельный участок			
(вид объекта недвижимости)			
Лист №	Раздела 4.2	Всего листов раздела 4.2 :	Всего разделов: _____
Всего листов выписки: _____			
18.08.2022 № 99/2022/488356450			
Кадастровый номер:		50:13:0030417:40	

Номер точки	Координаты, м		Описание закрепления на местности	Средняя квадратическая погрешность определения координат характерных точек границы части земельного участка, м
	X	Y		
1	2	3	4	5
435	505892.53	2227517.97	данные отсутствуют	данные отсутствуют
436	505922.2	2227525.3	данные отсутствуют	данные отсутствуют
436	505922.2	2227525.3	данные отсутствуют	данные отсутствуют
437	505935.19	2227525.3	данные отсутствуют	данные отсутствуют
437	505935.19	2227525.3	данные отсутствуют	данные отсутствуют
438	505972.53	2227513.63	данные отсутствуют	данные отсутствуют
438	505972.53	2227513.63	данные отсутствуют	данные отсутствуют
439	505988.87	2227502.96	данные отсутствуют	данные отсутствуют
439	505988.87	2227502.96	данные отсутствуют	данные отсутствуют
440	505985.87	2227474.64	данные отсутствуют	данные отсутствуют
440	505985.87	2227474.64	данные отсутствуют	данные отсутствуют
441	505991.53	2227463.97	данные отсутствуют	данные отсутствуют
441	505991.53	2227463.97	данные отсутствуют	данные отсутствуют
442	506007.53	2227461.63	данные отсутствуют	данные отсутствуют
442	506007.53	2227461.63	данные отсутствуют	данные отсутствуют
443	506025.86	2227466.3	данные отсутствуют	данные отсутствуют
443	506025.86	2227466.3	данные отсутствуют	данные отсутствуют
Государственный регистратор				ФГИС ЕГРН
полное наименование должности			подпись	инициалы, фамилия

М.П.

Раздел 4.2

Выписка из Единого государственного реестра недвижимости об объекте недвижимости

Сведения о частях земельного участка

Земельный участок			
(вид объекта недвижимости)			
Лист №	Раздела 4.2	Всего листов раздела 4.2 :	Всего разделов: _____
Всего листов выписки: _____			
18.08.2022 № 99/2022/488356450			
Кадастровый номер:		50:13:0030417:40	

Номер точки	Координаты, м		Описание закрепления на местности	Средняя квадратическая погрешность определения координат характерных точек границы части земельного участка, м
	X	Y		
1	2	3	4	5
444	506066.2	2227509.3	данные отсутствуют	данные отсутствуют
444	506066.2	2227509.3	данные отсутствуют	данные отсутствуют
445	506079.2	2227535.3	данные отсутствуют	данные отсутствуют
445	506079.2	2227535.3	данные отсутствуют	данные отсутствуют
446	506076.53	2227553.3	данные отсутствуют	данные отсутствуют
446	506076.53	2227553.3	данные отсутствуют	данные отсутствуют
447	506068.86	2227575.97	данные отсутствуют	данные отсутствуют
447	506068.86	2227575.97	данные отсутствуют	данные отсутствуют
448	506069.12	2227577.56	данные отсутствуют	данные отсутствуют
448	506069.12	2227577.56	данные отсутствуют	данные отсутствуют
449	506087.8	2227642.63	данные отсутствуют	данные отсутствуют
449	506087.8	2227642.63	данные отсутствуют	данные отсутствуют
450	506089.98	2227648.77	данные отсутствуют	данные отсутствуют
450	506089.98	2227648.77	данные отсутствуют	данные отсутствуют
451	506102.72	2227684.59	данные отсутствуют	данные отсутствуют
451	506102.72	2227684.59	данные отсутствуют	данные отсутствуют
452	506106.96	2227696.51	данные отсутствуют	данные отсутствуют

Государственный регистратор		ФГИС ЕГРН
полное наименование должности	подпись	инициалы, фамилия

М.П.

Выписка из Единого государственного реестра недвижимости об объекте недвижимости

Сведения о частях земельного участка

Земельный участок			
(вид объекта недвижимости)			
Лист №	Раздела 4.2	Всего листов раздела 4.2 :	Всего разделов: _____
Всего листов выписки: _____			
18.08.2022 № 99/2022/488356450			
Кадастровый номер:		50:13:0030417:40	

Номер точки	Координаты, м		Описание закрепления на местности	Средняя квадратическая погрешность определения координат характерных точек границы части земельного участка, м
	X	Y		
1	2	3	4	5
452	506106.96	2227696.51	данные отсутствуют	данные отсутствуют
453	506109.68	2227704.17	данные отсутствуют	данные отсутствуют
453	506109.68	2227704.17	данные отсутствуют	данные отсутствуют
454	506110.08	2227705.29	данные отсутствуют	данные отсутствуют
454	506110.08	2227705.29	данные отсутствуют	данные отсутствуют
455	506124.05	2227731.61	данные отсутствуют	данные отсутствуют
455	506124.05	2227731.61	данные отсутствуют	данные отсутствуют
456	506133.86	2227755.96	данные отсутствуют	данные отсутствуют
456	506133.86	2227755.96	данные отсутствуют	данные отсутствуют
457	506143.2	2227770.63	данные отсутствуют	данные отсутствуют
457	506143.2	2227770.63	данные отсутствуют	данные отсутствуют
458	506156.53	2227777.3	данные отсутствуют	данные отсутствуют
458	506156.53	2227777.3	данные отсутствуют	данные отсутствуют
459	506173.53	2227778.96	данные отсутствуют	данные отсутствуют
459	506173.53	2227778.96	данные отсутствуют	данные отсутствуют
460	506184.87	2227774.96	данные отсутствуют	данные отсутствуют
460	506184.87	2227774.96	данные отсутствуют	данные отсутствуют
Государственный регистратор				ФГИС ЕГРН
полное наименование должности			подпись	инициалы, фамилия

М.П.

Выписка из Единого государственного реестра недвижимости об объекте недвижимости

Сведения о частях земельного участка

Земельный участок			
(вид объекта недвижимости)			
Лист №	Раздела 4.2	Всего листов раздела 4.2 :	Всего разделов: _____
18.08.2022		№ 99/2022/488356450	
Кадастровый номер:		50:13:0030417:40	

Номер точки	Координаты, м		Описание закрепления на местности	Средняя квадратическая погрешность определения координат характерных точек границы части земельного участка, м
	X	Y		
1	2	3	4	5
461	506190.87	2227766.3	данные отсутствуют	данные отсутствуют
461	506190.87	2227766.3	данные отсутствуют	данные отсутствуют
462	506195.87	2227751.64	данные отсутствуют	данные отсутствуют
462	506195.87	2227751.64	данные отсутствуют	данные отсутствуют
463	506194.19	2227739.3	данные отсутствуют	данные отсутствуют
463	506194.19	2227739.3	данные отсутствуют	данные отсутствуют
464	506191.19	2227730.3	данные отсутствуют	данные отсутствуют
464	506191.19	2227730.3	данные отсутствуют	данные отсутствуют
465	506207.74	2227700.55	данные отсутствуют	данные отсутствуют
465	506207.74	2227700.55	данные отсутствуют	данные отсутствуют
466	506221.59	2227684.53	данные отсутствуют	данные отсутствуют
466	506221.59	2227684.53	данные отсутствуют	данные отсутствуют
467	506233.29	2227679.66	данные отсутствуют	данные отсутствуют
467	506233.29	2227679.66	данные отсутствуют	данные отсутствуют
468	506307.93	2227670.43	данные отсутствуют	данные отсутствуют
468	506307.93	2227670.43	данные отсутствуют	данные отсутствуют
469	506318.68	2227672.33	данные отсутствуют	данные отсутствуют
Государственный регистратор				ФГИС ЕГРН
полное наименование должности			подпись	инициалы, фамилия

М.П.

Раздел 4.2

Выписка из Единого государственного реестра недвижимости об объекте недвижимости

Сведения о частях земельного участка

Земельный участок			
(вид объекта недвижимости)			
Лист №	Раздела 4.2	Всего листов раздела 4.2 :	Всего разделов: _____
Всего листов выписки: _____			
18.08.2022 № 99/2022/488356450			
Кадастровый номер:		50:13:0030417:40	

Номер точки	Координаты, м		Описание закрепления на местности	Средняя квадратическая погрешность определения координат характерных точек границы части земельного участка, м
	X	Y		
1	2	3	4	5
469	506318.68	2227672.33	данные отсутствуют	данные отсутствуют
470	506352.67	2227687.26	данные отсутствуют	данные отсутствуют
470	506352.67	2227687.26	данные отсутствуют	данные отсутствуют
471	506381.29	2227742.87	данные отсутствуют	данные отсутствуют
471	506381.29	2227742.87	данные отсутствуют	данные отсутствуют
472	506395.19	2227829.58	данные отсутствуют	данные отсутствуют
472	506395.19	2227829.58	данные отсутствуют	данные отсутствуют
473	504823.18	2227416.92	данные отсутствуют	данные отсутствуют
473	504823.18	2227416.92	данные отсутствуют	данные отсутствуют
474	504831.58	2227413.26	данные отсутствуют	данные отсутствуют
474	504831.58	2227413.26	данные отсутствуют	данные отсутствуют
475	505148.4	2227330.54	данные отсутствуют	данные отсутствуют
475	505148.4	2227330.54	данные отсутствуют	данные отсутствуют
476	505137.39	2227333.67	данные отсутствуют	данные отсутствуют
476	505137.39	2227333.67	данные отсутствуют	данные отсутствуют
477	505651.59	2227623.05	данные отсутствуют	данные отсутствуют
478	505643.06	2227610.58	данные отсутствуют	данные отсутствуют
Государственный регистратор				ФГИС ЕГРН
полное наименование должности			подпись	инициалы, фамилия

М.П.

Раздел 4.2

Выписка из Единого государственного реестра недвижимости об объекте недвижимости

Сведения о частях земельного участка

Земельный участок			
(вид объекта недвижимости)			
Лист №	Раздела 4.2	Всего листов раздела 4.2 :	Всего разделов: _____
Всего листов выписки: _____			
18.08.2022 № 99/2022/488356450			
Кадастровый номер:		50:13:0030417:40	

Номер точки	Координаты, м		Описание закрепления на местности	Средняя квадратическая погрешность определения координат характерных точек границы части земельного участка, м
	X	Y		
1	2	3	4	5
479	505628.46	2227603.19	данные отсутствуют	данные отсутствуют
480	505612.21	2227602.9	данные отсутствуют	данные отсутствуют
481	505604.51	2227606.45	данные отсутствуют	данные отсутствуют
482	505586.65	2227611.39	данные отсутствуют	данные отсутствуют
483	505552.58	2227611.74	данные отсутствуют	данные отсутствуют
484	505540.73	2227610.58	данные отсутствуют	данные отсутствуют
485	505494.69	2227596.81	данные отсутствуют	данные отсутствуют
486	505461.75	2227584.17	данные отсутствуют	данные отсутствуют
487	505434.56	2227566.52	данные отсутствуют	данные отсутствуют
488	505394.71	2227559.54	данные отсутствуют	данные отсутствуют
489	505388.18	2227561.62	данные отсутствуют	данные отсутствуют
490	505330.47	2227598.96	данные отсутствуют	данные отсутствуют
491	505290.65	2227609.88	данные отсутствуют	данные отсутствуют
492	505273.37	2227609.14	данные отсутствуют	данные отсутствуют
493	505238.38	2227600.12	данные отсутствуют	данные отсутствуют
494	505224.56	2227590.4	данные отсутствуют	данные отсутствуют
495	505207	2227567.19	данные отсутствуют	данные отсутствуют
Государственный регистратор				ФГИС ЕГРН
полное наименование должности			подпись	инициалы, фамилия

М.П.

Выписка из Единого государственного реестра недвижимости об объекте недвижимости

Сведения о частях земельного участка

Земельный участок			
(вид объекта недвижимости)			
Лист №	Раздела 4.2	Всего листов раздела 4.2 :	Всего разделов: _____
18.08.2022		№ 99/2022/488356450	
Кадастровый номер:		50:13:0030417:40	

Номер точки	Координаты, м		Описание закрепления на местности	Средняя квадратическая погрешность определения координат характерных точек границы части земельного участка, м
	X	Y		
1	2	3	4	5
496	505198.22	2227545.86	данные отсутствуют	данные отсутствуют
497	505197.55	2227536.15	данные отсутствуют	данные отсутствуют
498	505107.17	2227471.59	данные отсутствуют	данные отсутствуют
499	505100.83	2227479.71	данные отсутствуют	данные отсутствуют
500	505076.74	2227495.86	данные отсутствуют	данные отсутствуют
501	506358.65	2227896.71	данные отсутствуют	данные отсутствуют
502	506333.19	2227758.66	данные отсутствуют	данные отсутствуют
503	506316.33	2227725.91	данные отсутствуют	данные отсутствуют
504	506305.44	2227721.12	данные отсутствуют	данные отсутствуют
505	506250.13	2227727.96	данные отсутствуют	данные отсутствуют
506	506244.4	2227737.49	данные отсутствуют	данные отсутствуют
507	506245.41	2227744.94	данные отсутствуют	данные отсутствуют
508	506244.74	2227762.2	данные отсутствуют	данные отсутствуют
509	506235.51	2227788.81	данные отсутствуют	данные отсутствуют
510	506219.19	2227811.33	данные отсутствуют	данные отсутствуют
511	506206.33	2227820.12	данные отсутствуют	данные отсутствуют
512	506179.55	2227828.6	данные отсутствуют	данные отсутствуют
Государственный регистратор				ФГИС ЕГРН
полное наименование должности			подпись	инициалы, фамилия

М.П.

Раздел 4.2

Выписка из Единого государственного реестра недвижимости об объекте недвижимости

Сведения о частях земельного участка

Земельный участок			
(вид объекта недвижимости)			
Лист № __	Раздела 4.2	Всего листов раздела 4.2 : __	Всего разделов: __
Всего листов выписки: __			
18.08.2022 № 99/2022/488356450			
Кадастровый номер:		50:13:0030417:40	

Номер точки	Координаты, м		Описание закрепления на местности	Средняя квадратическая погрешность определения координат характерных точек границы части земельного участка, м
	X	Y		
1	2	3	4	5
513	506151.18	2227826.51	данные отсутствуют	данные отсутствуют

Государственный регистратор		ФГИС ЕГРН
полное наименование должности	подпись	инициалы, фамилия

М.П.

Выписка из Единого государственного реестра недвижимости об объекте недвижимости
Сведения о частях земельного участка

Земельный участок				
(вид объекта недвижимости)				
Лист № ____ Раздела 4.2		Всего листов раздела 4.2 : ____		Всего разделов: ____
18.08.2022 № 99/2022/488356450				
Кадастровый номер:			50:13:0030417:40	
Сведения о характерных точках границы части (частей) земельного участка				
Учетный номер части: 11				
Система координат: МСК-73				
Зона №				
Номер точки	Координаты, м		Описание закрепления на местности	Средняя квадратическая погрешность определения координат характерных точек границы части земельного участка, м
	X	Y		
1	2	3	4	5
1	505959.19	2227542.11	данные отсутствуют	данные отсутствуют
1	505959.19	2227542.11	данные отсутствуют	данные отсутствуют
1	505959.19	2227542.11	данные отсутствуют	данные отсутствуют
2	505901.26	2227540.21	данные отсутствуют	данные отсутствуют
2	505901.26	2227540.21	данные отсутствуют	данные отсутствуют
2	505901.26	2227540.21	данные отсутствуют	данные отсутствуют
3	505872.76	2227596.26	данные отсутствуют	данные отсутствуют
3	505872.76	2227596.26	данные отсутствуют	данные отсутствуют
3	505872.76	2227596.26	данные отсутствуют	данные отсутствуют
4	505869.91	2227632.35	данные отсутствуют	данные отсутствуют
4	505869.91	2227632.35	данные отсутствуют	данные отсутствуют
4	505869.91	2227632.35	данные отсутствуют	данные отсутствуют
5	505769.84	2227691.26	данные отсутствуют	данные отсутствуют
5	505769.84	2227691.26	данные отсутствуют	данные отсутствуют
5	505769.84	2227691.26	данные отсутствуют	данные отсутствуют
5	505769.84	2227691.26	данные отсутствуют	данные отсутствуют
Государственный регистратор			ФГИС ЕГРН	
полное наименование должности			подпись	
			инициалы, фамилия	

М.П.

Раздел 4.2

Выписка из Единого государственного реестра недвижимости об объекте недвижимости

Сведения о частях земельного участка

Земельный участок			
(вид объекта недвижимости)			
Лист №	Раздела 4.2	Всего листов раздела 4.2 :	Всего разделов: _____
Всего листов выписки: _____			
18.08.2022 № 99/2022/488356450			
Кадастровый номер:		50:13:0030417:40	

Номер точки	Координаты, м		Описание закрепления на местности	Средняя квадратическая погрешность определения координат характерных точек границы части земельного участка, м
	X	Y		
1	2	3	4	5
5	505769.84	2227691.26	данные отсутствуют	данные отсутствуют
6	505702.86	2227651.45	данные отсутствуют	данные отсутствуют
6	505702.86	2227651.45	данные отсутствуют	данные отсутствуют
6	505702.86	2227651.45	данные отсутствуют	данные отсутствуют
6	505702.86	2227651.45	данные отсутствуют	данные отсутствуют
6	505702.86	2227651.45	данные отсутствуют	данные отсутствуют
7	505688.2	2227642.83	данные отсутствуют	данные отсутствуют
7	505688.2	2227642.83	данные отсутствуют	данные отсутствуют
7	505688.2	2227642.83	данные отсутствуют	данные отсутствуют
7	505688.2	2227642.83	данные отсутствуют	данные отсутствуют
7	505688.2	2227642.83	данные отсутствуют	данные отсутствуют
7	505688.2	2227642.83	данные отсутствуют	данные отсутствуют
8	505678.95	2227637.34	данные отсутствуют	данные отсутствуют
8	505678.95	2227637.34	данные отсутствуют	данные отсутствуют
8	505678.95	2227637.34	данные отсутствуют	данные отсутствуют
8	505678.95	2227637.34	данные отсутствуют	данные отсутствуют
8	505678.95	2227637.34	данные отсутствуют	данные отсутствуют

Государственный регистратор		ФГИС ЕГРН
полное наименование должности	подпись	инициалы, фамилия

М.П.

Выписка из Единого государственного реестра недвижимости об объекте недвижимости

Сведения о частях земельного участка

Земельный участок			
(вид объекта недвижимости)			
Лист №	Раздела 4.2	Всего листов раздела 4.2 :	Всего разделов: _____
Всего листов выписки: _____			
18.08.2022 № 99/2022/488356450			
Кадастровый номер:		50:13:0030417:40	

Номер точки	Координаты, м		Описание закрепления на местности	Средняя квадратическая погрешность определения координат характерных точек границы части земельного участка, м
	X	Y		
1	2	3	4	5
8	505678.95	2227637.34	данные отсутствуют	данные отсутствуют
9	505650.06	2227622.25	данные отсутствуют	данные отсутствуют
9	505650.06	2227622.25	данные отсутствуют	данные отсутствуют
9	505650.06	2227622.25	данные отсутствуют	данные отсутствуют
10	505644.35	2227620.46	данные отсутствуют	данные отсутствуют
10	505644.35	2227620.46	данные отсутствуют	данные отсутствуют
10	505644.35	2227620.46	данные отсутствуют	данные отсутствуют
11	505637.52	2227618.31	данные отсутствуют	данные отсутствуют
11	505637.52	2227618.31	данные отсутствуют	данные отсутствуют
12	505609.07	2227613.36	данные отсутствуют	данные отсутствуют
12	505609.07	2227613.36	данные отсутствуют	данные отсутствуют
13	505595.95	2227611.64	данные отсутствуют	данные отсутствуют
13	505595.95	2227611.64	данные отсутствуют	данные отсутствуют
14	505593.63	2227611.34	данные отсутствуют	данные отсутствуют
15	505553.55	2227611.63	данные отсутствуют	данные отсутствуют
15	505553.55	2227611.63	данные отсутствуют	данные отсутствуют
16	505521.67	2227615.33	данные отсутствуют	данные отсутствуют

Государственный регистратор		ФГИС ЕГРН
полное наименование должности	подпись	инициалы, фамилия

М.П.

Раздел 4.2

Выписка из Единого государственного реестра недвижимости об объекте недвижимости

Сведения о частях земельного участка

Земельный участок			
(вид объекта недвижимости)			
Лист №	Раздела 4.2	Всего листов раздела 4.2 :	Всего разделов: _____
Всего листов выписки: _____			
18.08.2022 № 99/2022/488356450			
Кадастровый номер:		50:13:0030417:40	

Номер точки	Координаты, м		Описание закрепления на местности	Средняя квадратическая погрешность определения координат характерных точек границы части земельного участка, м
	X	Y		
1	2	3	4	5
17	505520.41	2227615.69	данные отсутствуют	данные отсутствуют
17	505520.41	2227615.69	данные отсутствуют	данные отсутствуют
18	505481.55	2227627.2	данные отсутствуют	данные отсутствуют
18	505481.55	2227627.2	данные отсутствуют	данные отсутствуют
19	505463.64	2227635.32	данные отсутствуют	данные отсутствуют
19	505463.64	2227635.32	данные отсутствуют	данные отсутствуют
20	505452.99	2227643.96	данные отсутствуют	данные отсутствуют
20	505452.99	2227643.96	данные отсутствуют	данные отсутствуют
21	505437.8	2227662.25	данные отсутствуют	данные отсутствуют
21	505437.8	2227662.25	данные отсутствуют	данные отсутствуют
22	505435.21	2227669.86	данные отсутствуют	данные отсутствуют
22	505435.21	2227669.86	данные отсутствуют	данные отсутствуют
23	505427.95	2227664.64	данные отсутствуют	данные отсутствуют
23	505427.95	2227664.64	данные отсутствуют	данные отсутствуют
24	505354.63	2227642.75	данные отсутствуют	данные отсутствуют
24	505354.63	2227642.75	данные отсутствуют	данные отсутствуют
25	505339.24	2227638.11	данные отсутствуют	данные отсутствуют

Государственный регистратор		ФГИС ЕГРН
полное наименование должности	подпись	инициалы, фамилия

М.П.

Выписка из Единого государственного реестра недвижимости об объекте недвижимости

Сведения о частях земельного участка

Земельный участок			
(вид объекта недвижимости)			
Лист №	Раздела 4.2	Всего листов раздела 4.2 :	Всего листов выписки: _____
18.08.2022 № 99/2022/488356450			
Кадастровый номер:		50:13:0030417:40	

Номер точки	Координаты, м		Описание закрепления на местности	Средняя квадратическая погрешность определения координат характерных точек границы части земельного участка, м
	X	Y		
1	2	3	4	5
25	505339.24	2227638.11	данные отсутствуют	данные отсутствуют
26	505336.39	2227643.81	данные отсутствуют	данные отсутствуют
26	505336.39	2227643.81	данные отсутствуют	данные отсутствуют
27	505323.06	2227653.8	данные отсутствуют	данные отсутствуют
27	505323.06	2227653.8	данные отсутствуют	данные отсутствуют
28	505323.05	2227653.8	данные отсутствуют	данные отсутствуют
29	505321.18	2227655.2	данные отсутствуют	данные отсутствуют
30	505297.42	2227654.26	данные отсутствуют	данные отсутствуют
31	505275.56	2227645.71	данные отсутствуют	данные отсутствуют
31	505275.56	2227645.71	данные отсутствуют	данные отсутствуют
32	505272.49	2227641.07	данные отсутствуют	данные отсутствуют
33	505260.54	2227622.93	данные отсутствуют	данные отсутствуют
33	505260.54	2227622.93	данные отсутствуют	данные отсутствуют
34	505198.75	2227604.89	данные отсутствуют	данные отсутствуют
34	505198.75	2227604.89	данные отсутствуют	данные отсутствуют
35	505089.44	2227520.34	данные отсутствуют	данные отсутствуют
35	505089.44	2227520.34	данные отсутствуют	данные отсутствуют
Государственный регистратор				ФГИС ЕГРН
полное наименование должности			подпись	инициалы, фамилия

М.П.

Раздел 4.2

Выписка из Единого государственного реестра недвижимости об объекте недвижимости

Сведения о частях земельного участка

Земельный участок			
(вид объекта недвижимости)			
Лист №	Раздела 4.2	Всего листов раздела 4.2 :	Всего листов выписки: _____
18.08.2022 № 99/2022/488356450			
Кадастровый номер:		50:13:0030417:40	

Номер точки	Координаты, м		Описание закрепления на местности	Средняя квадратическая погрешность определения координат характерных точек границы части земельного участка, м
	X	Y		
1	2	3	4	5
36	505095.15	2227508.95	данные отсутствуют	данные отсутствуют
36	505095.15	2227508.95	данные отсутствуют	данные отсутствуют
37	505091.35	2227505.14	данные отсутствуют	данные отсутствуют
37	505091.35	2227505.14	данные отсутствуют	данные отсутствуют
38	505071.24	2227492.36	данные отсутствуют	данные отсутствуют
38	505071.24	2227492.36	данные отсутствуют	данные отсутствуют
38	505071.24	2227492.36	данные отсутствуют	данные отсутствуют
38	505071.24	2227492.36	данные отсутствуют	данные отсутствуют
39	505056.94	2227483.27	данные отсутствуют	данные отсутствуют
39	505056.94	2227483.27	данные отсутствуют	данные отсутствуют
39	505056.94	2227483.27	данные отсутствуют	данные отсутствуют
39	505056.94	2227483.27	данные отсутствуют	данные отсутствуют
40	505031.16	2227472.6	данные отсутствуют	данные отсутствуют
40	505031.16	2227472.6	данные отсутствуют	данные отсутствуют
40	505031.16	2227472.6	данные отсутствуют	данные отсутствуют
40	505031.16	2227472.6	данные отсутствуют	данные отсутствуют
41	505029.37	2227471.88	данные отсутствуют	данные отсутствуют
Государственный регистратор				ФГИС ЕГРН
полное наименование должности			подпись	инициалы, фамилия

М.П.

Раздел 4.2

Выписка из Единого государственного реестра недвижимости об объекте недвижимости

Сведения о частях земельного участка

Земельный участок			
(вид объекта недвижимости)			
Лист №	Раздела 4.2	Всего листов раздела 4.2 :	Всего разделов: _____
Всего листов выписки: _____			
18.08.2022 № 99/2022/488356450			
Кадастровый номер:		50:13:0030417:40	

Номер точки	Координаты, м		Описание закрепления на местности	Средняя квадратическая погрешность определения координат характерных точек границы части земельного участка, м
	X	Y		
1	2	3	4	5
41	505029.37	2227471.88	данные отсутствуют	данные отсутствуют
41	505029.37	2227471.88	данные отсутствуют	данные отсутствуют
41	505029.37	2227471.88	данные отсутствуют	данные отсутствуют
42	505032.47	2227465	данные отсутствуют	данные отсутствуют
42	505032.47	2227465	данные отсутствуют	данные отсутствуют
42	505032.47	2227465	данные отсутствуют	данные отсутствуют
42	505032.47	2227465	данные отсутствуют	данные отсутствуют
43	505036.41	2227456.23	данные отсутствуют	данные отсутствуют
43	505036.41	2227456.23	данные отсутствуют	данные отсутствуют
43	505036.41	2227456.23	данные отсутствуют	данные отсутствуют
43	505036.41	2227456.23	данные отсутствуют	данные отсутствуют
44	505016.26	2227444.02	данные отсутствуют	данные отсутствуют
44	505016.26	2227444.02	данные отсутствуют	данные отсутствуют
44	505016.26	2227444.02	данные отсутствуют	данные отсутствуют
44	505016.26	2227444.02	данные отсутствуют	данные отсутствуют
45	504986.87	2227433.9	данные отсутствуют	данные отсутствуют
45	504986.87	2227433.9	данные отсутствуют	данные отсутствуют
Государственный регистратор				ФГИС ЕГРН
полное наименование должности			подпись	инициалы, фамилия

М.П.

Выписка из Единого государственного реестра недвижимости об объекте недвижимости

Сведения о частях земельного участка

Земельный участок			
(вид объекта недвижимости)			
Лист №	Раздела 4.2	Всего листов раздела 4.2 :	Всего разделов: _____
Всего листов выписки: _____			
18.08.2022 № 99/2022/488356450			
Кадастровый номер:		50:13:0030417:40	

Номер точки	Координаты, м		Описание закрепления на местности	Средняя квадратическая погрешность определения координат характерных точек границы части земельного участка, м
	X	Y		
1	2	3	4	5
45	504986.87	2227433.9	данные отсутствуют	данные отсутствуют
45	504986.87	2227433.9	данные отсутствуют	данные отсутствуют
46	504955.91	2227420.22	данные отсутствуют	данные отсутствуют
46	504955.91	2227420.22	данные отсутствуют	данные отсутствуют
46	504955.91	2227420.22	данные отсутствуют	данные отсутствуют
46	504955.91	2227420.22	данные отсутствуют	данные отсутствуют
47	504936.29	2227409.53	данные отсутствуют	данные отсутствуют
47	504936.29	2227409.53	данные отсутствуют	данные отсутствуют
47	504936.29	2227409.53	данные отсутствуют	данные отсутствуют
47	504936.29	2227409.53	данные отсутствуют	данные отсутствуют
48	504927.47	2227400.86	данные отсутствуют	данные отсутствуют
48	504927.47	2227400.86	данные отсутствуют	данные отсутствуют
48	504927.47	2227400.86	данные отсутствуют	данные отсутствуют
48	504927.47	2227400.86	данные отсутствуют	данные отсутствуют
49	504919.28	2227399.53	данные отсутствуют	данные отсутствуют
49	504919.28	2227399.53	данные отсутствуют	данные отсутствуют
49	504919.28	2227399.53	данные отсутствуют	данные отсутствуют

Государственный регистратор		ФГИС ЕГРН
полное наименование должности	подпись	инициалы, фамилия

М.П.

Выписка из Единого государственного реестра недвижимости об объекте недвижимости

Сведения о частях земельного участка

Земельный участок			
(вид объекта недвижимости)			
Лист №	Раздела 4.2	Всего листов раздела 4.2 :	Всего разделов: _____
Всего листов выписки: _____			
18.08.2022 № 99/2022/488356450			
Кадастровый номер:		50:13:0030417:40	

Номер точки	Координаты, м		Описание закрепления на местности	Средняя квадратическая погрешность определения координат характерных точек границы части земельного участка, м
	X	Y		
1	2	3	4	5
49	504919.28	2227399.53	данные отсутствуют	данные отсутствуют
50	504915.12	2227398.87	данные отсутствуют	данные отсутствуют
50	504915.12	2227398.87	данные отсутствуют	данные отсутствуют
50	504915.12	2227398.87	данные отсутствуют	данные отсутствуют
51	504900.76	2227401.5	данные отсутствуют	данные отсутствуют
51	504900.76	2227401.5	данные отсутствуют	данные отсутствуют
51	504900.76	2227401.5	данные отсутствуют	данные отсутствуют
52	504886.93	2227406.72	данные отсутствуют	данные отсутствуют
52	504886.93	2227406.72	данные отсутствуют	данные отсутствуют
52	504886.93	2227406.72	данные отсутствуют	данные отсутствуют
53	504830.63	2227424.81	данные отсутствуют	данные отсутствуют
53	504830.63	2227424.81	данные отсутствуют	данные отсутствуют
53	504830.63	2227424.81	данные отсутствуют	данные отсутствуют
54	504819.52	2227413.04	данные отсутствуют	данные отсутствуют
55	504816.48	2227409.08	данные отсутствуют	данные отсутствуют
56	504828.46	2227402.22	данные отсутствуют	данные отсутствуют
57	504846.39	2227398.21	данные отсутствуют	данные отсутствуют

Государственный регистратор		ФГИС ЕГРН
полное наименование должности	подпись	инициалы, фамилия

М.П.

Раздел 4.2

Выписка из Единого государственного реестра недвижимости об объекте недвижимости

Сведения о частях земельного участка

Земельный участок			
(вид объекта недвижимости)			
Лист №	Раздела 4.2	Всего листов раздела 4.2 :	Всего разделов: _____
Всего листов выписки: _____			
18.08.2022 № 99/2022/488356450			
Кадастровый номер:		50:13:0030417:40	

Номер точки	Координаты, м		Описание закрепления на местности	Средняя квадратическая погрешность определения координат характерных точек границы части земельного участка, м
	X	Y		
1	2	3	4	5
58	504869.44	2227395.27	данные отсутствуют	данные отсутствуют
59	504885.34	2227388.68	данные отсутствуют	данные отсутствуют
60	504894.43	2227379.68	данные отсутствуют	данные отсутствуют
60	504894.43	2227379.68	данные отсутствуют	данные отсутствуют
61	504895.11	2227379.01	данные отсутствуют	данные отсутствуют
61	504895.11	2227379.01	данные отсутствуют	данные отсутствуют
62	504907.98	2227363.71	данные отсутствуют	данные отсутствуют
62	504907.98	2227363.71	данные отсутствуют	данные отсутствуют
63	504918.74	2227361.72	данные отсутствуют	данные отсутствуют
63	504918.74	2227361.72	данные отсутствуют	данные отсутствуют
64	504932.01	2227369.46	данные отсутствуют	данные отсутствуют
64	504932.01	2227369.46	данные отсутствуют	данные отсутствуют
65	504941.69	2227378.21	данные отсутствуют	данные отсутствуют
65	504941.69	2227378.21	данные отсутствуют	данные отсутствуют
66	504947.78	2227388.99	данные отсутствуют	данные отсутствуют
66	504947.78	2227388.99	данные отсутствуют	данные отсутствуют
67	504948.79	2227391.56	данные отсутствуют	данные отсутствуют

Государственный регистратор		ФГИС ЕГРН
полное наименование должности	подпись	инициалы, фамилия

М.П.

Выписка из Единого государственного реестра недвижимости об объекте недвижимости

Сведения о частях земельного участка

Земельный участок			
(вид объекта недвижимости)			
Лист №	Раздела 4.2	Всего листов раздела 4.2 :	Всего разделов: _____
Всего листов выписки: _____			
18.08.2022 № 99/2022/488356450			
Кадастровый номер:		50:13:0030417:40	

Номер точки	Координаты, м		Описание закрепления на местности	Средняя квадратическая погрешность определения координат характерных точек границы части земельного участка, м
	X	Y		
1	2	3	4	5
67	504948.79	2227391.56	данные отсутствуют	данные отсутствуют
68	504959	2227397.25	данные отсутствуют	данные отсутствуют
68	504959	2227397.25	данные отсутствуют	данные отсутствуют
69	504976.34	2227407.56	данные отсутствуют	данные отсутствуют
69	504976.34	2227407.56	данные отсутствуют	данные отсутствуют
70	505020.23	2227433.9	данные отсутствуют	данные отсутствуют
70	505020.23	2227433.9	данные отсутствуют	данные отсутствуют
71	505036.56	2227443.18	данные отсутствуют	данные отсутствуют
71	505036.56	2227443.18	данные отсутствуют	данные отсутствуют
72	505046.8	2227443.24	данные отсутствуют	данные отсутствуют
72	505046.8	2227443.24	данные отсутствуют	данные отсутствуют
73	505056.03	2227438.67	данные отсутствуют	данные отсутствуют
73	505056.03	2227438.67	данные отсутствуют	данные отсутствуют
74	505071.49	2227419.81	данные отсутствуют	данные отсутствуют
74	505071.49	2227419.81	данные отсутствуют	данные отсутствуют
75	505073.85	2227416.08	данные отсутствуют	данные отсутствуют
75	505073.85	2227416.08	данные отсутствуют	данные отсутствуют
Государственный регистратор				ФГИС ЕГРН
полное наименование должности			подпись	инициалы, фамилия

М.П.

Выписка из Единого государственного реестра недвижимости об объекте недвижимости

Сведения о частях земельного участка

Земельный участок			
(вид объекта недвижимости)			
Лист №	Раздела 4.2	Всего листов раздела 4.2 :	Всего разделов: _____
Всего листов выписки: _____			
18.08.2022 № 99/2022/488356450			
Кадастровый номер:		50:13:0030417:40	

Номер точки	Координаты, м		Описание закрепления на местности	Средняя квадратическая погрешность определения координат характерных точек границы части земельного участка, м
	X	Y		
1	2	3	4	5
76	505093.83	2227384.45	данные отсутствуют	данные отсутствуют
76	505093.83	2227384.45	данные отсутствуют	данные отсутствуют
77	505110.17	2227358.58	данные отсутствуют	данные отсутствуют
77	505110.17	2227358.58	данные отсутствуют	данные отсутствуют
78	505123.05	2227342.28	данные отсутствуют	данные отсутствуют
78	505123.05	2227342.28	данные отсутствуют	данные отсутствуют
79	505139.99	2227332.11	данные отсутствуют	данные отсутствуют
79	505139.99	2227332.11	данные отсутствуют	данные отсутствуют
79	505139.99	2227332.11	данные отсутствуют	данные отсутствуют
79	505139.99	2227332.11	данные отсутствуют	данные отсутствуют
80	505141.37	2227331.85	данные отсутствуют	данные отсутствуют
80	505141.37	2227331.85	данные отсутствуют	данные отсутствуют
80	505141.37	2227331.85	данные отсутствуют	данные отсутствуют
80	505141.37	2227331.85	данные отсутствуют	данные отсутствуют
80	505141.37	2227331.85	данные отсутствуют	данные отсутствуют
80	505141.37	2227331.85	данные отсутствуют	данные отсутствуют
81	505166.63	2227327.14	данные отсутствуют	данные отсутствуют
81	505166.63	2227327.14	данные отсутствуют	данные отсутствуют

Государственный регистратор		ФГИС ЕГРН
полное наименование должности	подпись	инициалы, фамилия

М.П.

Выписка из Единого государственного реестра недвижимости об объекте недвижимости

Сведения о частях земельного участка

Земельный участок			
(вид объекта недвижимости)			
Лист №	Раздела 4.2	Всего листов раздела 4.2 :	Всего разделов: _____
Всего листов выписки: _____			
18.08.2022 № 99/2022/488356450			
Кадастровый номер:		50:13:0030417:40	

Номер точки	Координаты, м		Описание закрепления на местности	Средняя квадратическая погрешность определения координат характерных точек границы части земельного участка, м
	X	Y		
1	2	3	4	5
81	505166.63	2227327.14	данные отсутствуют	данные отсутствуют
82	505189.65	2227329.3	данные отсутствуют	данные отсутствуют
82	505189.65	2227329.3	данные отсутствуют	данные отсутствуют
82	505189.65	2227329.3	данные отсутствуют	данные отсутствуют
83	505200.82	2227336.26	данные отсутствуют	данные отсутствуют
83	505200.82	2227336.26	данные отсутствуют	данные отсутствуют
83	505200.82	2227336.26	данные отсутствуют	данные отсутствуют
84	505213.63	2227344.26	данные отсутствуют	данные отсутствуют
84	505213.63	2227344.26	данные отсутствуют	данные отсутствуют
85	505232.53	2227351.53	данные отсутствуют	данные отсутствуют
85	505232.53	2227351.53	данные отсутствуют	данные отсутствуют
86	505237.86	2227350.65	данные отсутствуют	данные отсутствуют
86	505237.86	2227350.65	данные отсутствуют	данные отсутствуют
87	505242.8	2227345.95	данные отсутствуют	данные отсутствуют
87	505242.8	2227345.95	данные отсутствуют	данные отсутствуют
88	505249.69	2227348.05	данные отсутствуют	данные отсутствуют
88	505249.69	2227348.05	данные отсутствуют	данные отсутствуют
Государственный регистратор				ФГИС ЕГРН
полное наименование должности			подпись	инициалы, фамилия

М.П.

Выписка из Единого государственного реестра недвижимости об объекте недвижимости

Сведения о частях земельного участка

Земельный участок			
(вид объекта недвижимости)			
Лист №	Раздела 4.2	Всего листов раздела 4.2 :	Всего разделов: _____
18.08.2022		№ 99/2022/488356450	
Кадастровый номер:		50:13:0030417:40	

Номер точки	Координаты, м		Описание закрепления на местности	Средняя квадратическая погрешность определения координат характерных точек границы части земельного участка, м
	X	Y		
1	2	3	4	5
89	505255.05	2227351.11	данные отсутствуют	данные отсутствуют
89	505255.05	2227351.11	данные отсутствуют	данные отсутствуют
90	505264.76	2227354.74	данные отсутствуют	данные отсутствуют
90	505264.76	2227354.74	данные отсутствуют	данные отсутствуют
91	505271.13	2227357.08	данные отсутствуют	данные отсутствуют
91	505271.13	2227357.08	данные отсутствуют	данные отсутствуют
92	505272.41	2227358.2	данные отсутствуют	данные отсутствуют
92	505272.41	2227358.2	данные отсутствуют	данные отсутствуют
93	505278.53	2227363.52	данные отсутствуют	данные отсутствуют
94	505286.02	2227374.05	данные отсутствуют	данные отсутствуют
95	505290.21	2227383.53	данные отсутствуют	данные отсутствуют
96	505290.7	2227400.87	данные отсутствуют	данные отсутствуют
96	505290.7	2227400.87	данные отсутствуют	данные отсутствуют
96	505290.7	2227400.87	данные отсутствуют	данные отсутствуют
97	505290.06	2227413.22	данные отсутствуют	данные отсутствуют
97	505290.06	2227413.22	данные отсутствуют	данные отсутствуют
97	505290.06	2227413.22	данные отсутствуют	данные отсутствуют

Государственный регистратор		ФГИС ЕГРН
полное наименование должности	подпись	инициалы, фамилия

М.П.

Раздел 4.2

Выписка из Единого государственного реестра недвижимости об объекте недвижимости

Сведения о частях земельного участка

Земельный участок			
(вид объекта недвижимости)			
Лист №	Раздела 4.2	Всего листов раздела 4.2 :	Всего разделов: _____
18.08.2022		№ 99/2022/488356450	
Кадастровый номер:		50:13:0030417:40	

Номер точки	Координаты, м		Описание закрепления на местности	Средняя квадратическая погрешность определения координат характерных точек границы части земельного участка, м
	X	Y		
1	2	3	4	5
98	505286.26	2227421.13	данные отсутствуют	данные отсутствуют
98	505286.26	2227421.13	данные отсутствуют	данные отсутствуют
98	505286.26	2227421.13	данные отсутствуют	данные отсутствуют
99	505263.8	2227451.71	данные отсутствуют	данные отсутствуют
99	505263.8	2227451.71	данные отсутствуют	данные отсутствуют
99	505263.8	2227451.71	данные отсутствуют	данные отсутствуют
100	505255.07	2227481.33	данные отсутствуют	данные отсутствуют
100	505255.07	2227481.33	данные отсутствуют	данные отсутствуют
100	505255.07	2227481.33	данные отсутствуют	данные отсутствуют
101	505249.66	2227496.9	данные отсутствуют	данные отсутствуют
102	505247.46	2227505.65	данные отсутствуют	данные отсутствуют
103	505242.39	2227517.33	данные отсутствуют	данные отсутствуют
103	505242.39	2227517.33	данные отсутствуют	данные отсутствуют
103	505242.39	2227517.33	данные отсутствуют	данные отсутствуют
104	505246.92	2227533.22	данные отсутствуют	данные отсутствуют
104	505246.92	2227533.22	данные отсутствуют	данные отсутствуют
104	505246.92	2227533.22	данные отсутствуют	данные отсутствуют
Государственный регистратор				ФГИС ЕГРН
полное наименование должности			подпись	инициалы, фамилия

М.П.

Выписка из Единого государственного реестра недвижимости об объекте недвижимости

Сведения о частях земельного участка

Земельный участок			
(вид объекта недвижимости)			
Лист №	Раздела 4.2	Всего листов раздела 4.2 :	Всего разделов: _____
Всего листов выписки: _____			
18.08.2022 № 99/2022/488356450			
Кадастровый номер:		50:13:0030417:40	

Номер точки	Координаты, м		Описание закрепления на местности	Средняя квадратическая погрешность определения координат характерных точек границы части земельного участка, м
	X	Y		
1	2	3	4	5
105	505254.53	2227539.73	данные отсутствуют	данные отсутствуют
106	505258.13	2227545.57	данные отсутствуют	данные отсутствуют
107	505267.29	2227547.28	данные отсутствуют	данные отсутствуют
108	505276.53	2227549.23	данные отсутствуют	данные отсутствуют
109	505304.18	2227546.81	данные отсутствуют	данные отсутствуют
110	505329.84	2227531.58	данные отсутствуют	данные отсутствуют
111	505377.57	2227506.75	данные отсутствуют	данные отсутствуют
112	505390.9	2227501.18	данные отсутствуют	данные отсутствуют
113	505432.84	2227509.07	данные отсутствуют	данные отсутствуют
114	505458.9	2227517.4	данные отсутствуют	данные отсутствуют
115	505482.36	2227532.36	данные отсутствуют	данные отсутствуют
116	505502.29	2227539.1	данные отсутствуют	данные отсутствуют
117	505542.16	2227549.54	данные отсутствуют	данные отсутствуют
118	505565.17	2227555.29	данные отсутствуют	данные отсутствуют
119	505581.04	2227552.8	данные отсутствуют	данные отсутствуют
120	505605.15	2227542.17	данные отсутствуют	данные отсутствуют
121	505628.19	2227541.26	данные отсутствуют	данные отсутствуют
Государственный регистратор				ФГИС ЕГРН
полное наименование должности			подпись	инициалы, фамилия

М.П.

Выписка из Единого государственного реестра недвижимости об объекте недвижимости

Сведения о частях земельного участка

Земельный участок			
(вид объекта недвижимости)			
Лист №	Раздела 4.2	Всего листов раздела 4.2 :	Всего разделов: _____
Всего листов выписки: _____			
18.08.2022 № 99/2022/488356450			
Кадастровый номер:		50:13:0030417:40	

Номер точки	Координаты, м		Описание закрепления на местности	Средняя квадратическая погрешность определения координат характерных точек границы части земельного участка, м
	X	Y		
1	2	3	4	5
122	505658.22	2227555.22	данные отсутствуют	данные отсутствуют
122	505658.22	2227555.22	данные отсутствуют	данные отсутствуют
123	505659.34	2227555.75	данные отсутствуют	данные отсутствуют
123	505659.34	2227555.75	данные отсутствуют	данные отсутствуют
124	505677.53	2227567.18	данные отсутствуют	данные отсутствуют
124	505677.53	2227567.18	данные отсутствуют	данные отсутствуют
125	505685.33	2227576.86	данные отсутствуют	данные отсутствуют
125	505685.33	2227576.86	данные отсутствуют	данные отсутствуют
126	505693.43	2227595.83	данные отсутствуют	данные отсутствуют
126	505693.43	2227595.83	данные отсутствуют	данные отсутствуют
126	505693.43	2227595.83	данные отсутствуют	данные отсутствуют
126	505693.43	2227595.83	данные отсутствуют	данные отсутствуют
127	505700.52	2227604.46	данные отсутствуют	данные отсутствуют
127	505700.52	2227604.46	данные отсутствуют	данные отсутствуют
128	505704.59	2227615.87	данные отсутствуют	данные отсутствуют
128	505704.59	2227615.87	данные отсутствуют	данные отсутствуют
128	505704.59	2227615.87	данные отсутствуют	данные отсутствуют

Государственный регистратор		ФГИС ЕГРН	
полное наименование должности		подпись	
		инициалы, фамилия	

М.П.

Выписка из Единого государственного реестра недвижимости об объекте недвижимости

Сведения о частях земельного участка

Земельный участок			
(вид объекта недвижимости)			
Лист №	Раздела 4.2	Всего листов раздела 4.2 :	Всего разделов: _____
Всего листов выписки: _____			
18.08.2022 № 99/2022/488356450			
Кадастровый номер:		50:13:0030417:40	

Номер точки	Координаты, м		Описание закрепления на местности	Средняя квадратическая погрешность определения координат характерных точек границы части земельного участка, м
	X	Y		
1	2	3	4	5
128	505704.59	2227615.87	данные отсутствуют	данные отсутствуют
129	505710.64	2227622.79	данные отсутствуют	данные отсутствуют
129	505710.64	2227622.79	данные отсутствуют	данные отсутствуют
129	505710.64	2227622.79	данные отсутствуют	данные отсутствуют
129	505710.64	2227622.79	данные отсутствуют	данные отсутствуют
130	505718.96	2227632.31	данные отсутствуют	данные отсутствуют
131	505727.82	2227647.56	данные отсутствуют	данные отсутствуют
132	505735	2227659.18	данные отсутствуют	данные отсутствуют
133	505748.87	2227665.73	данные отсутствуют	данные отсутствуют
134	505763.69	2227668.87	данные отсутствуют	данные отсутствуют
135	505772.91	2227668.91	данные отсутствуют	данные отсутствуют
136	505789.83	2227661.33	данные отсутствуют	данные отсутствуют
137	505803.7	2227653.21	данные отсутствуют	данные отсутствуют
138	505816.07	2227636.38	данные отсутствуют	данные отсутствуют
139	505830.55	2227605.22	данные отсутствуют	данные отсутствуют
140	505847.57	2227578.18	данные отсутствуют	данные отсутствуют
141	505851.69	2227560.73	данные отсутствуют	данные отсутствуют
Государственный регистратор				ФГИС ЕГРН
полное наименование должности			подпись	инициалы, фамилия

М.П.

Выписка из Единого государственного реестра недвижимости об объекте недвижимости

Сведения о частях земельного участка

Земельный участок			
(вид объекта недвижимости)			
Лист №	Раздела 4.2	Всего листов раздела 4.2 :	Всего разделов: _____
Всего листов выписки: _____			
18.08.2022 № 99/2022/488356450			
Кадастровый номер:		50:13:0030417:40	

Номер точки	Координаты, м		Описание закрепления на местности	Средняя квадратическая погрешность определения координат характерных точек границы части земельного участка, м
	X	Y		
1	2	3	4	5
142	505853.85	2227551.6	данные отсутствуют	данные отсутствуют
143	505866.23	2227532.72	данные отсутствуют	данные отсутствуют
144	505874.07	2227525.57	данные отсутствуют	данные отсутствуют
145	505892.45	2227508.8	данные отсутствуют	данные отсутствуют
146	505905.24	2227508.87	данные отсутствуют	данные отсутствуют
147	505921.59	2227515.08	данные отсутствуют	данные отсутствуют
148	505943.62	2227511.11	данные отсутствуют	данные отсутствуют
149	505967.2	2227503.02	данные отсутствуют	данные отсутствуют
150	505977.48	2227494.38	данные отсутствуют	данные отсутствуют
151	505981.65	2227479.55	данные отсутствуют	данные отсутствуют
152	505984.8	2227463.71	данные отсутствуют	данные отсутствуют
153	505986.89	2227455.01	данные отсутствуют	данные отсутствуют
154	505998.68	2227452	данные отсутствуют	данные отсутствуют
154	505998.68	2227452	данные отсутствуют	данные отсутствуют
154	505998.68	2227452	данные отсутствуют	данные отсутствуют
155	506001.37	2227451.85	данные отсутствуют	данные отсутствуют
155	506001.37	2227451.85	данные отсутствуют	данные отсутствуют
Государственный регистратор				ФГИС ЕГРН
полное наименование должности			подпись	инициалы, фамилия

М.П.

Выписка из Единого государственного реестра недвижимости об объекте недвижимости

Сведения о частях земельного участка

Земельный участок			
(вид объекта недвижимости)			
Лист №	Раздела 4.2	Всего листов раздела 4.2 :	Всего разделов: _____
18.08.2022 № 99/2022/488356450		Всего листов выписки: _____	
Кадастровый номер:		50:13:0030417:40	

Номер точки	Координаты, м		Описание закрепления на местности	Средняя квадратическая погрешность определения координат характерных точек границы части земельного участка, м
	X	Y		
1	2	3	4	5
155	506001.37	2227451.85	данные отсутствуют	данные отсутствуют
155	506001.37	2227451.85	данные отсутствуют	данные отсутствуют
156	506015.06	2227451.07	данные отсутствуют	данные отсутствуют
156	506015.06	2227451.07	данные отсутствуют	данные отсутствуют
156	506015.06	2227451.07	данные отсутствуют	данные отсутствуют
156	506015.06	2227451.07	данные отсутствуют	данные отсутствуют
156	506015.06	2227451.07	данные отсутствуют	данные отсутствуют
157	506027.32	2227456.24	данные отсутствуют	данные отсутствуют
157	506027.32	2227456.24	данные отсутствуют	данные отсутствуют
157	506027.32	2227456.24	данные отсутствуют	данные отсутствуют
157	506027.32	2227456.24	данные отсутствуют	данные отсутствуют
158	506027.58	2227456.58	данные отсутствуют	данные отсутствуют
158	506027.58	2227456.58	данные отсутствуют	данные отсутствуют
158	506027.58	2227456.58	данные отсутствуют	данные отсутствуют
158	506027.58	2227456.58	данные отсутствуют	данные отсутствуют
159	506043.08	2227476.28	данные отсутствуют	данные отсутствуют
160	506067.04	2227495.85	данные отсутствуют	данные отсутствуют
161	506078.69	2227520.98	данные отсутствуют	данные отсутствуют
Государственный регистратор				ФГИС ЕГРН
полное наименование должности			подпись	инициалы, фамилия

М.П.

Раздел 4.2

Выписка из Единого государственного реестра недвижимости об объекте недвижимости

Сведения о частях земельного участка

Земельный участок			
(вид объекта недвижимости)			
Лист №	Раздела 4.2	Всего листов раздела 4.2 :	Всего листов выписки: _____
18.08.2022 № 99/2022/488356450			
Кадастровый номер:		50:13:0030417:40	

Номер точки	Координаты, м		Описание закрепления на местности	Средняя квадратическая погрешность определения координат характерных точек границы части земельного участка, м
	X	Y		
1	2	3	4	5
162	506083.68	2227545.07	данные отсутствуют	данные отсутствуют
163	506078.49	2227561.42	данные отсутствуют	данные отсутствуют
164	506075.25	2227568.2	данные отсутствуют	данные отсутствуют
165	506070.09	2227575.9	данные отсутствуют	данные отсутствуют
166	506067.41	2227580.46	данные отсутствуют	данные отсутствуют
166	506067.41	2227580.46	данные отсутствуют	данные отсутствуют
166	506067.41	2227580.46	данные отсутствуют	данные отсутствуют
167	506068.54	2227596.4	данные отсутствуют	данные отсутствуют
167	506068.54	2227596.4	данные отсутствуют	данные отсутствуют
167	506068.54	2227596.4	данные отсутствуют	данные отсутствуют
168	506072.76	2227612.68	данные отсутствуют	данные отсутствуют
168	506072.76	2227612.68	данные отсутствуют	данные отсутствуют
168	506072.76	2227612.68	данные отсутствуют	данные отсутствуют
169	506078.8	2227620.1	данные отсутствуют	данные отсутствуют
169	506078.8	2227620.1	данные отсутствуют	данные отсутствуют
169	506078.8	2227620.1	данные отсутствуют	данные отсутствуют
170	506083.25	2227632.58	данные отсутствуют	данные отсутствуют
Государственный регистратор				ФГИС ЕГРН
полное наименование должности			подпись	инициалы, фамилия

М.П.

Выписка из Единого государственного реестра недвижимости об объекте недвижимости

Сведения о частях земельного участка

Земельный участок			
(вид объекта недвижимости)			
Лист №	Раздела 4.2	Всего листов раздела 4.2 :	Всего разделов: _____
Всего листов выписки: _____			
18.08.2022 № 99/2022/488356450			
Кадастровый номер:		50:13:0030417:40	

Номер точки	Координаты, м		Описание закрепления на местности	Средняя квадратическая погрешность определения координат характерных точек границы части земельного участка, м
	X	Y		
1	2	3	4	5
170	506083.25	2227632.58	данные отсутствуют	данные отсутствуют
170	506083.25	2227632.58	данные отсутствуют	данные отсутствуют
171	506089.53	2227646.47	данные отсутствуют	данные отсутствуют
172	506092.82	2227663.34	данные отсутствуют	данные отсутствуют
172	506092.82	2227663.34	данные отсутствуют	данные отсутствуют
172	506092.82	2227663.34	данные отсутствуют	данные отсутствуют
173	506103.09	2227685.39	данные отсутствуют	данные отсутствуют
174	506109.51	2227703.85	данные отсутствуют	данные отсутствуют
174	506109.51	2227703.85	данные отсутствуют	данные отсутствуют
174	506109.51	2227703.85	данные отсутствуют	данные отсутствуют
175	506133.85	2227749.01	данные отсутствуют	данные отсутствуют
176	506144.54	2227759.81	данные отсутствуют	данные отсутствуют
177	506157.31	2227767.55	данные отсутствуют	данные отсутствуют
178	506173.69	2227766.62	данные отсутствуют	данные отсутствуют
179	506181.89	2227762.57	данные отсутствуют	данные отсутствуют
180	506188.12	2227747.24	данные отсутствуют	данные отсутствуют
181	506185.63	2227731.88	данные отсутствуют	данные отсутствуют
Государственный регистратор				ФГИС ЕГРН
полное наименование должности			подпись	инициалы, фамилия

М.П.

Раздел 4.2

Выписка из Единого государственного реестра недвижимости об объекте недвижимости

Сведения о частях земельного участка

Земельный участок			
(вид объекта недвижимости)			
Лист №	Раздела 4.2	Всего листов раздела 4.2 :	Всего разделов: _____
Всего листов выписки: _____			
18.08.2022 № 99/2022/488356450			
Кадастровый номер:		50:13:0030417:40	

Номер точки	Координаты, м		Описание закрепления на местности	Средняя квадратическая погрешность определения координат характерных точек границы части земельного участка, м
	X	Y		
1	2	3	4	5
182	506186.71	2227720.62	данные отсутствуют	данные отсутствуют
183	506199.11	2227696.11	данные отсутствуют	данные отсутствуют
184	506231.99	2227673.75	данные отсутствуют	данные отсутствуют
185	506277.58	2227664.76	данные отсутствуют	данные отсутствуют
185	506277.58	2227664.76	данные отсутствуют	данные отсутствуют
185	506277.58	2227664.76	данные отсутствуют	данные отсутствуют
186	506308.82	2227661.34	данные отсутствуют	данные отсутствуют
187	506330.61	2227666.55	данные отсутствуют	данные отсутствуют
188	506332.85	2227667.09	данные отсутствуют	данные отсутствуют
189	506350.18	2227680.99	данные отсутствуют	данные отсутствуют
190	506356.5	2227688.94	данные отсутствуют	данные отсутствуют
191	506364.92	2227699.49	данные отсутствуют	данные отсутствуют
192	506380.65	2227729.28	данные отсутствуют	данные отсутствуют
192	506380.65	2227729.28	данные отсутствуют	данные отсутствуют
192	506380.65	2227729.28	данные отсутствуют	данные отсутствуют
193	506392.04	2227804.05	данные отсутствуют	данные отсутствуют
194	506396.97	2227843.99	данные отсутствуют	данные отсутствуют
Государственный регистратор				ФГИС ЕГРН
полное наименование должности			подпись	инициалы, фамилия

М.П.

Раздел 4.2

Выписка из Единого государственного реестра недвижимости об объекте недвижимости

Сведения о частях земельного участка

Земельный участок			
(вид объекта недвижимости)			
Лист №	Раздела 4.2	Всего листов раздела 4.2 :	Всего разделов: _____
Всего листов выписки: _____			
18.08.2022 № 99/2022/488356450			
Кадастровый номер:		50:13:0030417:40	

Номер точки	Координаты, м		Описание закрепления на местности	Средняя квадратическая погрешность определения координат характерных точек границы части земельного участка, м
	X	Y		
1	2	3	4	5
194	506396.97	2227843.99	данные отсутствуют	данные отсутствуют
194	506396.97	2227843.99	данные отсутствуют	данные отсутствуют
195	506404.18	2227900.2	данные отсутствуют	данные отсутствуют
195	506404.18	2227900.2	данные отсутствуют	данные отсутствуют
195	506404.18	2227900.2	данные отсутствуют	данные отсутствуют
196	506375.55	2227898.03	данные отсутствуют	данные отсутствуют
196	506375.55	2227898.03	данные отсутствуют	данные отсутствуют
196	506375.55	2227898.03	данные отсутствуют	данные отсутствуют
196	506375.55	2227898.03	данные отсутствуют	данные отсутствуют
196	506375.55	2227898.03	данные отсутствуют	данные отсутствуют
197	506348.2	2227895.89	данные отсутствуют	данные отсутствуют
197	506348.2	2227895.89	данные отсутствуют	данные отсутствуют
197	506348.2	2227895.89	данные отсутствуют	данные отсутствуют
198	506330.56	2227894.63	данные отсутствуют	данные отсутствуют
199	506142.5	2227880.06	данные отсутствуют	данные отсутствуют
200	506125.42	2227878.75	данные отсутствуют	данные отсутствуют
Государственный регистратор				ФГИС ЕГРН
полное наименование должности			подпись	инициалы, фамилия

М.П.

Выписка из Единого государственного реестра недвижимости об объекте недвижимости

Сведения о частях земельного участка

Земельный участок			
(вид объекта недвижимости)			
Лист №	Раздела 4.2	Всего листов раздела 4.2 :	Всего разделов: _____
18.08.2022		№ 99/2022/488356450	
Кадастровый номер:		50:13:0030417:40	

Номер точки	Координаты, м		Описание закрепления на местности	Средняя квадратическая погрешность определения координат характерных точек границы части земельного участка, м
	X	Y		
1	2	3	4	5
201	506102.53	2227873.28	данные отсутствуют	данные отсутствуют
201	506102.53	2227873.28	данные отсутствуют	данные отсутствуют
201	506102.53	2227873.28	данные отсутствуют	данные отсутствуют
202	506095.95	2227834.63	данные отсутствуют	данные отсутствуют
203	506095.95	2227817.55	данные отсутствуют	данные отсутствуют
204	506121.6	2227819.45	данные отсутствуют	данные отсутствуют
205	506126.35	2227840.34	данные отсутствуют	данные отсутствуют
206	506153.89	2227834.63	данные отсутствуют	данные отсутствуют
206	506153.89	2227834.63	данные отсутствуют	данные отсутствуют
206	506153.89	2227834.63	данные отсутствуют	данные отсутствуют
207	506149.63	2227821.87	данные отсутствуют	данные отсутствуют
207	506149.63	2227821.87	данные отсутствуют	данные отсутствуют
207	506149.63	2227821.87	данные отсутствуют	данные отсутствуют
207	506149.63	2227821.87	данные отсутствуют	данные отсутствуют
208	506144.39	2227806.14	данные отсутствуют	данные отсутствуют
208	506144.39	2227806.14	данные отсутствуют	данные отсутствуют
Государственный регистратор				ФГИС ЕГРН
полное наименование должности			подпись	инициалы, фамилия

М.П.

Раздел 4.2

Выписка из Единого государственного реестра недвижимости об объекте недвижимости

Сведения о частях земельного участка

Земельный участок			
(вид объекта недвижимости)			
Лист №	Раздела 4.2	Всего листов раздела 4.2 :	Всего разделов: _____
Всего листов выписки: _____			
18.08.2022 № 99/2022/488356450			
Кадастровый номер:		50:13:0030417:40	

Номер точки	Координаты, м		Описание закрепления на местности	Средняя квадратическая погрешность определения координат характерных точек границы части земельного участка, м
	X	Y		
1	2	3	4	5
208	506144.39	2227806.14	данные отсутствуют	данные отсутствуют
209	506146.07	2227801.33	данные отсутствуют	данные отсутствуют
209	506146.07	2227801.33	данные отсутствуют	данные отсутствуют
209	506146.07	2227801.33	данные отсутствуют	данные отсутствуют
210	506151.99	2227784.3	данные отсутствуют	данные отсутствуют
210	506151.99	2227784.3	данные отсутствуют	данные отсутствуют
210	506151.99	2227784.3	данные отсутствуют	данные отсутствуют
210	506151.99	2227784.3	данные отсутствуют	данные отсутствуют
210	506151.99	2227784.3	данные отсутствуют	данные отсутствуют
211	506125.4	2227771.95	данные отсутствуют	данные отсутствуют
211	506125.4	2227771.95	данные отсутствуют	данные отсутствуют
211	506125.4	2227771.95	данные отсутствуют	данные отсутствуют
212	506109.25	2227745.35	данные отсутствуют	данные отсутствуют
212	506109.25	2227745.35	данные отсутствуют	данные отсутствуют
212	506109.25	2227745.35	данные отсутствуют	данные отсутствуют
213	506088.36	2227722.56	данные отсутствуют	данные отсутствуют
213	506088.36	2227722.56	данные отсутствуют	данные отсутствуют
Государственный регистратор				ФГИС ЕГРН
полное наименование должности			подпись	инициалы, фамилия

М.П.

Выписка из Единого государственного реестра недвижимости об объекте недвижимости

Сведения о частях земельного участка

Земельный участок			
(вид объекта недвижимости)			
Лист №	Раздела 4.2	Всего листов раздела 4.2 :	Всего разделов: _____
Всего листов выписки: _____			
18.08.2022 № 99/2022/488356450			
Кадастровый номер:		50:13:0030417:40	

Номер точки	Координаты, м		Описание закрепления на местности	Средняя квадратическая погрешность определения координат характерных точек границы части земельного участка, м
	X	Y		
1	2	3	4	5
213	506088.36	2227722.56	данные отсутствуют	данные отсутствуют
214	506080.76	2227668.44	данные отсутствуют	данные отсутствуют
214	506080.76	2227668.44	данные отсутствуют	данные отсутствуют
214	506080.76	2227668.44	данные отсутствуют	данные отсутствуют
215	506068.41	2227638.99	данные отсутствуют	данные отсутствуют
215	506068.41	2227638.99	данные отсутствуют	данные отсутствуют
215	506068.41	2227638.99	данные отсутствуют	данные отсутствуют
216	506058.91	2227586.75	данные отсутствуют	данные отсутствуют
216	506058.91	2227586.75	данные отсутствуют	данные отсутствуют
216	506058.91	2227586.75	данные отсутствуют	данные отсутствуют
217	506064.61	2227556.37	данные отсутствуют	данные отсутствуют
217	506064.61	2227556.37	данные отсутствуют	данные отсутствуют
217	506064.61	2227556.37	данные отсутствуют	данные отсутствуют
218	506042.77	2227501.27	данные отсутствуют	данные отсутствуют
218	506042.77	2227501.27	данные отсутствуют	данные отсутствуют
218	506042.77	2227501.27	данные отсутствуют	данные отсутствуют
219	505222.46	2227378.72	данные отсутствуют	данные отсутствуют

Государственный регистратор		ФГИС ЕГРН
полное наименование должности	подпись	инициалы, фамилия

М.П.

Раздел 4.2

Выписка из Единого государственного реестра недвижимости об объекте недвижимости

Сведения о частях земельного участка

Земельный участок			
(вид объекта недвижимости)			
Лист №	Раздела 4.2	Всего листов раздела 4.2 :	Всего разделов: _____
Всего листов выписки: _____			
18.08.2022 № 99/2022/488356450			
Кадастровый номер:		50:13:0030417:40	

Номер точки	Координаты, м		Описание закрепления на местности	Средняя квадратическая погрешность определения координат характерных точек границы части земельного участка, м
	X	Y		
1	2	3	4	5
219	505222.46	2227378.72	данные отсутствуют	данные отсутствуют
219	505222.46	2227378.72	данные отсутствуют	данные отсутствуют
219	505222.46	2227378.72	данные отсутствуют	данные отсутствуют
220	505187.96	2227356.94	данные отсутствуют	данные отсутствуют
220	505187.96	2227356.94	данные отсутствуют	данные отсутствуют
220	505187.96	2227356.94	данные отсутствуют	данные отсутствуют
220	505187.96	2227356.94	данные отсутствуют	данные отсутствуют
221	505167.99	2227349.23	данные отсутствуют	данные отсутствуют
221	505167.99	2227349.23	данные отсутствуют	данные отсутствуют
221	505167.99	2227349.23	данные отсутствуют	данные отсутствуют
221	505167.99	2227349.23	данные отсутствуют	данные отсутствуют
222	505128.54	2227361.77	данные отсутствуют	данные отсутствуют
222	505128.54	2227361.77	данные отсутствуют	данные отсутствуют
222	505128.54	2227361.77	данные отсутствуют	данные отсутствуют
222	505128.54	2227361.77	данные отсутствуют	данные отсутствуют
223	505140.32	2227385.84	данные отсутствуют	данные отсутствуют
223	505140.32	2227385.84	данные отсутствуют	данные отсутствуют
Государственный регистратор				ФГИС ЕГРН
полное наименование должности			подпись	инициалы, фамилия

М.П.

Выписка из Единого государственного реестра недвижимости об объекте недвижимости

Сведения о частях земельного участка

Земельный участок			
(вид объекта недвижимости)			
Лист №	Раздела 4.2	Всего листов раздела 4.2 :	Всего разделов: _____
Всего листов выписки: _____			
18.08.2022 № 99/2022/488356450			
Кадастровый номер:		50:13:0030417:40	

Номер точки	Координаты, м		Описание закрепления на местности	Средняя квадратическая погрешность определения координат характерных точек границы части земельного участка, м
	X	Y		
1	2	3	4	5
223	505140.32	2227385.84	данные отсутствуют	данные отсутствуют
223	505140.32	2227385.84	данные отсутствуют	данные отсутствуют
224	505130.01	2227394.95	данные отсутствуют	данные отсутствуют
224	505130.01	2227394.95	данные отсутствуют	данные отсутствуют
224	505130.01	2227394.95	данные отсутствуют	данные отсутствуют
224	505130.01	2227394.95	данные отсутствуют	данные отсутствуют
225	505120.91	2227405.25	данные отсутствуют	данные отсутствуют
225	505120.91	2227405.25	данные отсутствуют	данные отсутствуют
226	505095.8	2227433.68	данные отсутствуют	данные отсутствуют
226	505095.8	2227433.68	данные отсутствуют	данные отсутствуют
226	505095.8	2227433.68	данные отсутствуют	данные отсутствуют
226	505095.8	2227433.68	данные отсутствуют	данные отсутствуют
227	505082.21	2227449.08	данные отсутствуют	данные отсутствуют
227	505082.21	2227449.08	данные отсутствуют	данные отсутствуют
228	505079.67	2227451.94	данные отсутствуют	данные отсутствуют
228	505079.67	2227451.94	данные отсутствуют	данные отсутствуют
228	505079.67	2227451.94	данные отсутствуют	данные отсутствуют

Государственный регистратор		ФГИС ЕГРН	
полное наименование должности		подпись	
		инициалы, фамилия	

М.П.

Раздел 4.2

Выписка из Единого государственного реестра недвижимости об объекте недвижимости

Сведения о частях земельного участка

Земельный участок			
(вид объекта недвижимости)			
Лист №	Раздела 4.2	Всего листов раздела 4.2 :	Всего разделов: _____
Всего листов выписки: _____			
18.08.2022 № 99/2022/488356450			
Кадастровый номер:		50:13:0030417:40	

Номер точки	Координаты, м		Описание закрепления на местности	Средняя квадратическая погрешность определения координат характерных точек границы части земельного участка, м
	X	Y		
1	2	3	4	5
228	505079.67	2227451.94	данные отсутствуют	данные отсутствуют
229	505081.3	2227453.12	данные отсутствуют	данные отсутствуют
229	505081.3	2227453.12	данные отсутствуют	данные отсутствуют
229	505081.3	2227453.12	данные отсутствуют	данные отсутствуют
229	505081.3	2227453.12	данные отсутствуют	данные отсутствуют
230	505102.63	2227468.35	данные отсутствуют	данные отсутствуют
230	505102.63	2227468.35	данные отсутствуют	данные отсутствуют
231	505189	2227530.04	данные отсутствуют	данные отсутствуют
231	505189	2227530.04	данные отсутствуют	данные отсутствуют
231	505189	2227530.04	данные отсутствуют	данные отсутствуют
232	505225.94	2227556.43	данные отсутствуют	данные отсутствуют
232	505225.94	2227556.43	данные отсутствуют	данные отсутствуют
232	505225.94	2227556.43	данные отсутствуют	данные отсутствуют
232	505225.94	2227556.43	данные отсутствуют	данные отсутствуют
233	505234.89	2227541.53	данные отсутствуют	данные отсутствуют
233	505234.89	2227541.53	данные отсутствуют	данные отсутствуют
234	505237.35	2227537.43	данные отсутствуют	данные отсутствуют
Государственный регистратор				ФГИС ЕГРН
полное наименование должности			подпись	инициалы, фамилия

М.П.

Раздел 4.2

Выписка из Единого государственного реестра недвижимости об объекте недвижимости

Сведения о частях земельного участка

Земельный участок			
(вид объекта недвижимости)			
Лист №	Раздела 4.2	Всего листов раздела 4.2 :	Всего разделов: _____
Всего листов выписки: _____			
18.08.2022 № 99/2022/488356450			
Кадастровый номер:		50:13:0030417:40	

Номер точки	Координаты, м		Описание закрепления на местности	Средняя квадратическая погрешность определения координат характерных точек границы части земельного участка, м
	X	Y		
1	2	3	4	5
234	505237.35	2227537.43	данные отсутствуют	данные отсутствуют
234	505237.35	2227537.43	данные отсутствуют	данные отсутствуют
235	505227.85	2227513.68	данные отсутствуют	данные отсутствуют
235	505227.85	2227513.68	данные отсутствуют	данные отсутствуют
235	505227.85	2227513.68	данные отсутствуют	данные отсутствуют
236	505248.75	2227452.89	данные отсутствуют	данные отсутствуют
236	505248.75	2227452.89	данные отсутствуют	данные отсутствуют
236	505248.75	2227452.89	данные отсутствуют	данные отсутствуют
237	505279.15	2227416.79	данные отсутствуют	данные отсутствуют
237	505279.15	2227416.79	данные отсутствуют	данные отсутствуют
238	505280.1	2227400.65	данные отсутствуют	данные отсутствуют
238	505280.1	2227400.65	данные отсутствуют	данные отсутствуют
238	505280.1	2227400.65	данные отсутствуют	данные отсутствуют
239	505268.7	2227390.2	данные отсутствуют	данные отсутствуют
239	505268.7	2227390.2	данные отсутствуют	данные отсутствуют
239	505268.7	2227390.2	данные отсутствуют	данные отсутствуют
240	505251.95	2227384.63	данные отсутствуют	данные отсутствуют
Государственный регистратор				ФГИС ЕГРН
полное наименование должности			подпись	инициалы, фамилия

М.П.

Раздел 4.2

Выписка из Единого государственного реестра недвижимости об объекте недвижимости

Сведения о частях земельного участка

Земельный участок			
(вид объекта недвижимости)			
Лист №	Раздела 4.2	Всего листов раздела 4.2 :	Всего разделов: _____
18.08.2022		№ 99/2022/488356450	
Кадастровый номер:		50:13:0030417:40	

Номер точки	Координаты, м		Описание закрепления на местности	Средняя квадратическая погрешность определения координат характерных точек границы части земельного участка, м
	X	Y		
1	2	3	4	5
240	505251.95	2227384.63	данные отсутствуют	данные отсутствуют
240	505251.95	2227384.63	данные отсутствуют	данные отсутствуют
240	505251.95	2227384.63	данные отсутствуют	данные отсутствуют
241	505246.15	2227382.7	данные отсутствуют	данные отсутствуют
241	505246.15	2227382.7	данные отсутствуют	данные отсутствуют
241	505246.15	2227382.7	данные отсутствуют	данные отсутствуют
241	505246.15	2227382.7	данные отсутствуют	данные отсутствуют
242	505230.09	2227369.18	данные отсутствуют	данные отсутствуют
242	505230.09	2227369.18	данные отсутствуют	данные отсутствуют
242	505230.09	2227369.18	данные отсутствуют	данные отсутствуют
242	505230.09	2227369.18	данные отсутствуют	данные отсутствуют
243	505638.71	2227607.74	данные отсутствуют	данные отсутствуют
244	505633.01	2227604.17	данные отсутствуют	данные отсутствуют
245	505617.37	2227596.89	данные отсутствуют	данные отсутствуют
246	505599	2227604.79	данные отсутствуют	данные отсутствуют
247	505590.19	2227607.04	данные отсутствуют	данные отсутствуют
248	505569.14	2227610.13	данные отсутствуют	данные отсутствуют
Государственный регистратор				ФГИС ЕГРН
полное наименование должности			подпись	инициалы, фамилия

М.П.

Выписка из Единого государственного реестра недвижимости об объекте недвижимости

Сведения о частях земельного участка

Земельный участок			
(вид объекта недвижимости)			
Лист №	Раздела 4.2	Всего листов раздела 4.2 :	Всего разделов: _____
Всего листов выписки: _____			
18.08.2022 № 99/2022/488356450			
Кадастровый номер:		50:13:0030417:40	

Номер точки	Координаты, м		Описание закрепления на местности	Средняя квадратическая погрешность определения координат характерных точек границы части земельного участка, м
	X	Y		
1	2	3	4	5
249	505560.05	2227610.04	данные отсутствуют	данные отсутствуют
250	505551.85	2227608.64	данные отсутствуют	данные отсутствуют
251	505485.87	2227591.59	данные отсутствуют	данные отсутствуют
252	505460.59	2227582.85	данные отсутствуют	данные отсутствуют
253	505452.8	2227578.72	данные отсутствуют	данные отсутствуют
254	505435.36	2227567.62	данные отсутствуют	данные отсутствуют
255	505419.34	2227562.5	данные отсутствуют	данные отсутствуют
256	505397.49	2227558.38	данные отсутствуют	данные отсутствуют
257	505356.6	2227579.68	данные отсутствуют	данные отсутствуют
258	505328.25	2227596.27	данные отсутствуют	данные отсутствуют
259	505319.78	2227599.57	данные отсутствуют	данные отсутствуют
260	505310.88	2227601.4	данные отсутствуют	данные отсутствуют
261	505276.78	2227604.23	данные отсутствуют	данные отсутствуют
262	505267.73	2227603.54	данные отсутствуют	данные отсутствуют
263	505243.61	2227598.61	данные отсутствуют	данные отсутствуют
264	505235.07	2227595.5	данные отсутствуют	данные отсутствуют
265	505227.17	2227591.03	данные отсутствуют	данные отсутствуют
Государственный регистратор				ФГИС ЕГРН
полное наименование должности			подпись	инициалы, фамилия

М.П.

Выписка из Единого государственного реестра недвижимости об объекте недвижимости

Сведения о частях земельного участка

Земельный участок			
(вид объекта недвижимости)			
Лист №	Раздела 4.2	Всего листов раздела 4.2 :	Всего разделов: _____
Всего листов выписки: _____			
18.08.2022 № 99/2022/488356450			
Кадастровый номер:		50:13:0030417:40	

Номер точки	Координаты, м		Описание закрепления на местности	Средняя квадратическая погрешность определения координат характерных точек границы части земельного участка, м
	X	Y		
1	2	3	4	5
266	505220.11	2227585.31	данные отсутствуют	данные отсутствуют
267	505214.08	2227578.52	данные отсутствуют	данные отсутствуют
268	505212.22	2227575.92	данные отсутствуют	данные отсутствуют
269	505207.86	2227571.94	данные отсутствуют	данные отсутствуют
270	505202.02	2227564.98	данные отсутствуют	данные отсутствуют
271	505197.4	2227557.15	данные отсутствуют	данные отсутствуют
272	505194.14	2227548.67	данные отсутствуют	данные отсутствуют
273	505234.89	2227541.54	данные отсутствуют	данные отсутствуют
273	505234.89	2227541.54	данные отсутствуют	данные отсутствуют
274	505279.15	2227416.8	данные отсутствуют	данные отсутствуют
275	505120.91	2227405.26	данные отсутствуют	данные отсутствуют
275	505120.91	2227405.26	данные отсутствуют	данные отсутствуют
276	505082.21	2227449.09	данные отсутствуют	данные отсутствуют
276	505082.21	2227449.09	данные отсутствуют	данные отсутствуют
277	505102.64	2227468.36	данные отсутствуют	данные отсутствуют
277	505102.64	2227468.36	данные отсутствуют	данные отсутствуют
278	505095.56	2227476.92	данные отсутствуют	данные отсутствуют
Государственный регистратор				ФГИС ЕГРН
полное наименование должности			подпись	инициалы, фамилия

М.П.

Выписка из Единого государственного реестра недвижимости об объекте недвижимости

Сведения о частях земельного участка

Земельный участок			
(вид объекта недвижимости)			
Лист №	Раздела 4.2	Всего листов раздела 4.2 :	Всего разделов: _____
Всего листов выписки: _____			
18.08.2022 № 99/2022/488356450			
Кадастровый номер:		50:13:0030417:40	

Номер точки	Координаты, м		Описание закрепления на местности	Средняя квадратическая погрешность определения координат характерных точек границы части земельного участка, м
	X	Y		
1	2	3	4	5
279	505088.72	2227482.9	данные отсутствуют	данные отсутствуют
280	505081	2227487.67	данные отсутствуют	данные отсутствуют
281	506337.55	2227811.55	данные отсутствуют	данные отсутствуют
282	506327.68	2227746.74	данные отсутствуют	данные отсутствуют
283	506318.7	2227729.75	данные отсутствуют	данные отсутствуют
284	506310.98	2227720.06	данные отсутствуют	данные отсутствуют
285	506308.05	2227717.71	данные отсутствуют	данные отсутствуют
286	506305.32	2227717.06	данные отсутствуют	данные отсутствуют
287	506285.91	2227719.19	данные отсутствуют	данные отсутствуют
288	506253.63	2227725.55	данные отсутствуют	данные отсутствуют
289	506241.66	2227733.85	данные отсутствуют	данные отсутствуют
290	506242.95	2227742.97	данные отсутствуют	данные отсутствуют
291	506242.9	2227752.05	данные отсутствуют	данные отсутствуют
292	506241.36	2227761	данные отсутствуют	данные отсутствуют
293	506239.08	2227767.92	данные отсутствуют	данные отсутствуют
294	506230.98	2227787.38	данные отсутствуют	данные отсутствуют
295	506226.22	2227795.12	данные отсутствуют	данные отсутствуют
Государственный регистратор				ФГИС ЕГРН
полное наименование должности			подпись	инициалы, фамилия

М.П.

Выписка из Единого государственного реестра недвижимости об объекте недвижимости

Сведения о частях земельного участка

Земельный участок			
(вид объекта недвижимости)			
Лист №	Раздела 4.2	Всего листов раздела 4.2 :	Всего разделов: _____
Всего листов выписки: _____			
18.08.2022 № 99/2022/488356450			
Кадастровый номер:		50:13:0030417:40	

Номер точки	Координаты, м		Описание закрепления на местности	Средняя квадратическая погрешность определения координат характерных точек границы части земельного участка, м
	X	Y		
1	2	3	4	5
296	506220.26	2227801.98	данные отсутствуют	данные отсутствуют
297	506213.25	2227807.76	данные отсутствуют	данные отсутствуют
298	506206.25	2227811.88	данные отсутствуют	данные отсутствуют
299	506193.89	2227817.77	данные отсутствуют	данные отсутствуют
300	506185.19	2227820.4	данные отсутствуют	данные отсутствуют
301	506176.84	2227821.52	данные отсутствуют	данные отсутствуют
302	506155.91	2227822.54	данные отсутствуют	данные отсутствуют
303	505269.38	2227362.6	данные отсутствуют	данные отсутствуют
304	505117.52	2227403.51	данные отсутствуют	данные отсутствуют
305	505110.48	2227399.07	данные отсутствуют	данные отсутствуют
306	505104.04	2227393.85	данные отсутствуют	данные отсутствуют
307	505097.7	2227388.56	данные отсутствуют	данные отсутствуют
308	505199.31	2227338.43	данные отсутствуют	данные отсутствуют
309	505195.65	2227341.86	данные отсутствуют	данные отсутствуют
310	505191.57	2227344.62	данные отсутствуют	данные отсутствуют
311	505187.09	2227346.74	данные отсутствуют	данные отсутствуют
312	505182.25	2227348.08	данные отсутствуют	данные отсутствуют
Государственный регистратор				ФГИС ЕГРН
полное наименование должности			подпись	инициалы, фамилия

М.П.

Выписка из Единого государственного реестра недвижимости об объекте недвижимости

Сведения о частях земельного участка

Земельный участок			
(вид объекта недвижимости)			
Лист №	Раздела 4.2	Всего листов раздела 4.2 :	Всего разделов: _____
Всего листов выписки: _____			
18.08.2022 № 99/2022/488356450			
Кадастровый номер:		50:13:0030417:40	

Номер точки	Координаты, м		Описание закрепления на местности	Средняя квадратическая погрешность определения координат характерных точек границы части земельного участка, м
	X	Y		
1	2	3	4	5
313	505177.3	2227348.58	данные отсутствуют	данные отсутствуют
314	505170.89	2227347.98	данные отсутствуют	данные отсутствуют
315	505159.07	2227345.66	данные отсутствуют	данные отсутствуют
316	505154.35	2227343.9	данные отсутствуют	данные отсутствуют
317	505150.04	2227341.54	данные отсутствуют	данные отсутствуют
318	505146.3	2227338.25	данные отсутствуют	данные отсутствуют
319	505143.07	2227334.58	данные отсутствуют	данные отсутствуют
320	506030.43	2227460.2	данные отсутствуют	данные отсутствуют
320	506030.43	2227460.2	данные отсутствуют	данные отсутствуют
321	505992.79	2227453.5	данные отсутствуют	данные отсутствуют
321	505992.79	2227453.5	данные отсутствуют	данные отсутствуют
322	505529.97	2227586.83	данные отсутствуют	данные отсутствуют
322	505529.97	2227586.83	данные отсутствуют	данные отсутствуют
323	505582.21	2227588.13	данные отсутствуют	данные отсутствуют
323	505582.21	2227588.13	данные отсутствуют	данные отсутствуют
324	505641.47	2227589.61	данные отсутствуют	данные отсутствуют
324	505641.47	2227589.61	данные отсутствуют	данные отсутствуют
Государственный регистратор				ФГИС ЕГРН
полное наименование должности			подпись	инициалы, фамилия

М.П.

Выписка из Единого государственного реестра недвижимости об объекте недвижимости

Сведения о частях земельного участка

Земельный участок			
(вид объекта недвижимости)			
Лист №	Раздела 4.2	Всего листов раздела 4.2 :	Всего разделов: _____
Всего листов выписки: _____			
18.08.2022 № 99/2022/488356450			
Кадастровый номер:		50:13:0030417:40	

Номер точки	Координаты, м		Описание закрепления на местности	Средняя квадратическая погрешность определения координат характерных точек границы части земельного участка, м
	X	Y		
1	2	3	4	5
325	505700.73	2227630.5	данные отсутствуют	данные отсутствуют
325	505700.73	2227630.5	данные отсутствуют	данные отсутствуют
326	505751.96	2227676.06	данные отсутствуют	данные отсутствуют
326	505751.96	2227676.06	данные отсутствуют	данные отсутствуют
327	505776.15	2227687.54	данные отсутствуют	данные отсутствуют
327	505776.15	2227687.54	данные отсутствуют	данные отсутствуют
328	505657.25	2227626	данные отсутствуют	данные отсутствуют
328	505657.25	2227626	данные отсутствуют	данные отсутствуют
329	505634.7	2227610.45	данные отсутствуют	данные отсутствуют
329	505634.7	2227610.45	данные отсутствуют	данные отсутствуют
330	505581.69	2227609.12	данные отсутствуют	данные отсутствуют
330	505581.69	2227609.12	данные отсутствуют	данные отсутствуют
331	505529.45	2227607.82	данные отсутствуют	данные отсутствуют
331	505529.45	2227607.82	данные отсутствуют	данные отсутствуют
332	505477.94	2227606.54	данные отсутствуют	данные отсутствуют
332	505477.94	2227606.54	данные отсутствуют	данные отсутствуют
333	505446.61	2227630.84	данные отсутствуют	данные отсутствуют
Государственный регистратор				ФГИС ЕГРН
полное наименование должности			подпись	инициалы, фамилия

М.П.

Выписка из Единого государственного реестра недвижимости об объекте недвижимости

Сведения о частях земельного участка

Земельный участок			
(вид объекта недвижимости)			
Лист №	Раздела 4.2	Всего листов раздела 4.2 :	Всего разделов: _____
Всего листов выписки: _____			
18.08.2022 № 99/2022/488356450			
Кадастровый номер:		50:13:0030417:40	

Номер точки	Координаты, м		Описание закрепления на местности	Средняя квадратическая погрешность определения координат характерных точек границы части земельного участка, м
	X	Y		
1	2	3	4	5
333	505446.61	2227630.84	данные отсутствуют	данные отсутствуют
334	505410.64	2227658.75	данные отсутствуют	данные отсутствуют
334	505410.64	2227658.75	данные отсутствуют	данные отсутствуют
335	505397.76	2227642.16	данные отсутствуют	данные отсутствуют
335	505397.76	2227642.16	данные отсутствуют	данные отсутствуют
336	505433.74	2227614.25	данные отсутствуют	данные отсутствуют
336	505433.74	2227614.25	данные отсутствуют	данные отсутствуют
337	505470.98	2227585.36	данные отсутствуют	данные отсутствуют
337	505470.98	2227585.36	данные отсутствуют	данные отсутствуют
338	506304.69	2227695.67	данные отсутствуют	данные отсутствуют
338	506304.69	2227695.67	данные отсутствуют	данные отсутствуют
339	506320.89	2227750.42	данные отсутствуют	данные отсутствуют
339	506320.89	2227750.42	данные отсутствуют	данные отсутствуют
340	506336.84	2227804.28	данные отсутствуют	данные отсутствуют
340	506336.84	2227804.28	данные отсутствуют	данные отсутствуют
341	506356.42	2227868.97	данные отсутствуют	данные отсутствуют
341	506356.42	2227868.97	данные отсутствуют	данные отсутствуют
Государственный регистратор				ФГИС ЕГРН
полное наименование должности			подпись	инициалы, фамилия

М.П.

Выписка из Единого государственного реестра недвижимости об объекте недвижимости

Сведения о частях земельного участка

Земельный участок			
(вид объекта недвижимости)			
Лист №	Раздела 4.2	Всего листов раздела 4.2 :	Всего разделов: _____
Всего листов выписки: _____			
18.08.2022 № 99/2022/488356450			
Кадастровый номер:		50:13:0030417:40	

Номер точки	Координаты, м		Описание закрепления на местности	Средняя квадратическая погрешность определения координат характерных точек границы части земельного участка, м
	X	Y		
1	2	3	4	5
342	506364.96	2227897.2	данные отсутствуют	данные отсутствуют
342	506364.96	2227897.2	данные отсутствуют	данные отсутствуют
343	506342.5	2227895.48	данные отсутствуют	данные отсутствуют
343	506342.5	2227895.48	данные отсутствуют	данные отсутствуют
344	506336.32	2227875.05	данные отсутствуют	данные отсутствуют
344	506336.32	2227875.05	данные отсутствуют	данные отсутствуют
345	506318.7	2227816.86	данные отсутствуют	данные отсутствуют
345	506318.7	2227816.86	данные отсутствуют	данные отсутствуют
346	506309.14	2227815.68	данные отсутствуют	данные отсутствуют
346	506309.14	2227815.68	данные отсутствуют	данные отсутствуют
347	506252.46	2227808.77	данные отсутствуют	данные отсутствуют
347	506252.46	2227808.77	данные отсутствуют	данные отсутствуют
348	506201.38	2227802.53	данные отсутствуют	данные отсутствуют
348	506201.38	2227802.53	данные отсутствуют	данные отсутствуют
349	506169.49	2227831.61	данные отсутствуют	данные отсутствуют
349	506169.49	2227831.61	данные отсутствуют	данные отсутствуют
350	506139.06	2227859.35	данные отсутствуют	данные отсутствуют
Государственный регистратор				ФГИС ЕГРН
полное наименование должности			подпись	инициалы, фамилия

М.П.

Выписка из Единого государственного реестра недвижимости об объекте недвижимости

Сведения о частях земельного участка

Земельный участок			
(вид объекта недвижимости)			
Лист №	Раздела 4.2	Всего листов раздела 4.2 :	Всего разделов: _____
Всего листов выписки: _____			
18.08.2022 № 99/2022/488356450			
Кадастровый номер:		50:13:0030417:40	

Номер точки	Координаты, м		Описание закрепления на местности	Средняя квадратическая погрешность определения координат характерных точек границы части земельного участка, м
	X	Y		
1	2	3	4	5
350	506139.06	2227859.35	данные отсутствуют	данные отсутствуют
351	506119.37	2227877.3	данные отсутствуют	данные отсутствуют
351	506119.37	2227877.3	данные отсутствуют	данные отсутствуют
352	506101.03	2227864.48	данные отсутствуют	данные отсутствуют
352	506101.03	2227864.48	данные отсутствуют	данные отсутствуют
353	506102.09	2227864.64	данные отсутствуют	данные отсутствуют
353	506102.09	2227864.64	данные отсутствуют	данные отсутствуют
354	506124.91	2227843.84	данные отсутствуют	данные отсутствуют
354	506124.91	2227843.84	данные отсутствуют	данные отсутствуют
355	506129.46	2227839.7	данные отсутствуют	данные отсутствуют
355	506129.46	2227839.7	данные отсутствуют	данные отсутствуют
356	506149.49	2227821.43	данные отсутствуют	данные отсутствуют
356	506149.49	2227821.43	данные отсутствуют	данные отсутствуют
357	506155.34	2227816.09	данные отсутствуют	данные отсутствуют
357	506155.34	2227816.09	данные отсутствуют	данные отсутствуют
358	506173.95	2227799.12	данные отсутствуют	данные отсутствуют
358	506173.95	2227799.12	данные отсутствуют	данные отсутствуют
Государственный регистратор				ФГИС ЕГРН
полное наименование должности			подпись	инициалы, фамилия

М.П.

Выписка из Единого государственного реестра недвижимости об объекте недвижимости

Сведения о частях земельного участка

Земельный участок			
(вид объекта недвижимости)			
Лист №	Раздела 4.2	Всего листов раздела 4.2 :	Всего разделов: _____
Всего листов выписки: _____			
18.08.2022 № 99/2022/488356450			
Кадастровый номер:		50:13:0030417:40	

Номер точки	Координаты, м		Описание закрепления на местности	Средняя квадратическая погрешность определения координат характерных точек границы части земельного участка, м
	X	Y		
1	2	3	4	5
359	506147.97	2227795.87	данные отсутствуют	данные отсутствуют
359	506147.97	2227795.87	данные отсутствуют	данные отсутствуют
360	506132.86	2227775.42	данные отсутствуют	данные отсутствуют
360	506132.86	2227775.42	данные отсутствуют	данные отсутствуют
361	506133.34	2227772.17	данные отсутствуют	данные отсутствуют
361	506133.34	2227772.17	данные отсутствуют	данные отсутствуют
362	506144.44	2227774.25	данные отсутствуют	данные отсутствуют
362	506144.44	2227774.25	данные отсутствуют	данные отсутствуют
363	506198.59	2227781.04	данные отсутствуют	данные отсутствуют
363	506198.59	2227781.04	данные отсутствуют	данные отсутствуют
364	506255	2227787.92	данные отсутствуют	данные отсутствуют
364	506255	2227787.92	данные отсутствуют	данные отсутствуют
365	506311.68	2227794.84	данные отсутствуют	данные отсутствуют
365	506311.68	2227794.84	данные отсутствуют	данные отсутствуют
366	506312.16	2227794.9	данные отсутствуют	данные отсутствуют
366	506312.16	2227794.9	данные отсутствуют	данные отсутствуют
367	506300.76	2227756.38	данные отсутствуют	данные отсутствуют

Государственный регистратор		ФГИС ЕГРН
полное наименование должности	подпись	инициалы, фамилия

М.П.

Выписка из Единого государственного реестра недвижимости об объекте недвижимости

Сведения о частях земельного участка

Земельный участок			
(вид объекта недвижимости)			
Лист №	Раздела 4.2	Всего листов раздела 4.2 :	Всего разделов: _____
Всего листов выписки: _____			
18.08.2022 № 99/2022/488356450			
Кадастровый номер:		50:13:0030417:40	

Номер точки	Координаты, м		Описание закрепления на местности	Средняя квадратическая погрешность определения координат характерных точек границы части земельного участка, м
	X	Y		
1	2	3	4	5
367	506300.76	2227756.38	данные отсутствуют	данные отсутствуют
368	506284.55	2227701.64	данные отсутствуют	данные отсутствуют
368	506284.55	2227701.64	данные отсутствуют	данные отсутствуют
369	506273.86	2227665.5	данные отсутствуют	данные отсутствуют
369	506273.86	2227665.5	данные отсутствуют	данные отсутствуют
370	506294.98	2227662.86	данные отсутствуют	данные отсутствуют
370	506294.98	2227662.86	данные отсутствуют	данные отсутствуют
371	506369.96	2227709.05	данные отсутствуют	данные отсутствуют
371	506369.96	2227709.05	данные отсутствуют	данные отсутствуют
372	506385.77	2227762.88	данные отсутствуют	данные отсутствуют
372	506385.77	2227762.88	данные отсутствуют	данные отсутствуют
373	506381.68	2227812.57	данные отсутствуют	данные отсутствуют
373	506381.68	2227812.57	данные отсутствуют	данные отсутствуют
374	506377.07	2227868.33	данные отсутствуют	данные отсутствуют
374	506377.07	2227868.33	данные отсутствуют	данные отсутствуют
375	506382.88	2227898.59	данные отсутствуют	данные отсутствуют
375	506382.88	2227898.59	данные отсутствуют	данные отсутствуют
Государственный регистратор				ФГИС ЕГРН
полное наименование должности			подпись	инициалы, фамилия

М.П.

Раздел 4.2

Выписка из Единого государственного реестра недвижимости об объекте недвижимости

Сведения о частях земельного участка

Земельный участок			
(вид объекта недвижимости)			
Лист №	Раздела 4.2	Всего листов раздела 4.2 :	Всего разделов: _____
Всего листов выписки: _____			
18.08.2022 № 99/2022/488356450			
Кадастровый номер:		50:13:0030417:40	

Номер точки	Координаты, м		Описание закрепления на местности	Средняя квадратическая погрешность определения координат характерных точек границы части земельного участка, м
	X	Y		
1	2	3	4	5
376	506361.17	2227896.91	данные отсутствуют	данные отсутствуют
376	506361.17	2227896.91	данные отсутствуют	данные отсутствуют
377	506355.91	2227869.48	данные отсутствуют	данные отсутствуют
377	506355.91	2227869.48	данные отсутствуют	данные отсутствуют
378	506360.74	2227810.84	данные отсутствуют	данные отсутствуют
378	506360.74	2227810.84	данные отсутствуют	данные отсутствуют
379	506365.86	2227748.78	данные отсутствуют	данные отсутствуют
379	506365.86	2227748.78	данные отсутствуют	данные отсутствуют
380	504861.86	2227404.63	данные отсутствуют	данные отсутствуют
380	504861.86	2227404.63	данные отсутствуют	данные отсутствуют
381	504879.53	2227404.3	данные отсутствуют	данные отсутствуют
381	504879.53	2227404.3	данные отсутствуют	данные отсутствуют
382	504914.53	2227380.64	данные отсутствуют	данные отсутствуют
382	504914.53	2227380.64	данные отсутствуют	данные отсутствуют
383	504926.2	2227380.3	данные отсутствуют	данные отсутствуют
383	504926.2	2227380.3	данные отсутствуют	данные отсутствуют
384	504939.87	2227386.3	данные отсутствуют	данные отсутствуют

Государственный регистратор		ФГИС ЕГРН	
полное наименование должности		инициалы, фамилия	
		подпись	

М.П.

Выписка из Единого государственного реестра недвижимости об объекте недвижимости

Сведения о частях земельного участка

Земельный участок			
(вид объекта недвижимости)			
Лист №	Раздела 4.2	Всего листов раздела 4.2 :	Всего разделов: _____
Всего листов выписки: _____			
18.08.2022 № 99/2022/488356450			
Кадастровый номер:		50:13:0030417:40	

Номер точки	Координаты, м		Описание закрепления на местности	Средняя квадратическая погрешность определения координат характерных точек границы части земельного участка, м
	X	Y		
1	2	3	4	5
384	504939.87	2227386.3	данные отсутствуют	данные отсутствуют
385	504983.08	2227417.61	данные отсутствуют	данные отсутствуют
385	504983.08	2227417.61	данные отсутствуют	данные отсутствуют
386	505038.2	2227452.64	данные отсутствуют	данные отсутствуют
386	505038.2	2227452.64	данные отсутствуют	данные отсутствуют
387	505050.53	2227453.3	данные отсутствуют	данные отсутствуют
387	505050.53	2227453.3	данные отсутствуют	данные отсутствуют
388	505065.54	2227444.3	данные отсутствуют	данные отсутствуют
388	505065.54	2227444.3	данные отсутствуют	данные отсутствуют
389	505093.53	2227408.63	данные отсутствуют	данные отсутствуют
389	505093.53	2227408.63	данные отсутствуют	данные отсутствуют
390	505109.53	2227380.97	данные отсутствуют	данные отсутствуют
390	505109.53	2227380.97	данные отсутствуют	данные отсутствуют
391	505115.96	2227372.8	данные отсутствуют	данные отсутствуют
391	505115.96	2227372.8	данные отсутствуют	данные отсутствуют
392	505141.06	2227349.99	данные отсутствуют	данные отсутствуют
392	505141.06	2227349.99	данные отсутствуют	данные отсутствуют
Государственный регистратор				ФГИС ЕГРН
полное наименование должности			подпись	инициалы, фамилия

М.П.

Раздел 4.2

Выписка из Единого государственного реестра недвижимости об объекте недвижимости

Сведения о частях земельного участка

Земельный участок			
(вид объекта недвижимости)			
Лист №	Раздела 4.2	Всего листов раздела 4.2 :	Всего разделов: _____
Всего листов выписки: _____			
18.08.2022 № 99/2022/488356450			
Кадастровый номер:		50:13:0030417:40	

Номер точки	Координаты, м		Описание закрепления на местности	Средняя квадратическая погрешность определения координат характерных точек границы части земельного участка, м
	X	Y		
1	2	3	4	5
393	505173.06	2227343.74	данные отсутствуют	данные отсутствуют
393	505173.06	2227343.74	данные отсутствуют	данные отсутствуют
394	505198.84	2227347.28	данные отсутствуют	данные отсутствуют
394	505198.84	2227347.28	данные отсутствуют	данные отсутствуют
395	505230.17	2227360.02	данные отсутствуют	данные отсутствуют
395	505230.17	2227360.02	данные отсутствуют	данные отсутствуют
396	505254.32	2227360.09	данные отсутствуют	данные отсутствуют
396	505254.32	2227360.09	данные отсутствуют	данные отсутствуют
397	505271.4	2227366.69	данные отсутствуют	данные отсутствуют
397	505271.4	2227366.69	данные отсутствуют	данные отсутствуют
398	505284.02	2227379.14	данные отсутствуют	данные отсутствуют
398	505284.02	2227379.14	данные отсутствуют	данные отсутствуют
399	505290.46	2227392.48	данные отсутствуют	данные отсутствуют
399	505290.46	2227392.48	данные отсутствуют	данные отсутствуют
400	505253.93	2227484.61	данные отсутствуют	данные отсутствуют
400	505253.93	2227484.61	данные отсутствуют	данные отсутствуют
401	505250.3	2227490.75	данные отсутствуют	данные отсутствуют
Государственный регистратор				ФГИС ЕГРН
полное наименование должности			подпись	инициалы, фамилия

М.П.

Раздел 4.2

Выписка из Единого государственного реестра недвижимости об объекте недвижимости

Сведения о частях земельного участка

Земельный участок			
(вид объекта недвижимости)			
Лист №	Раздела 4.2	Всего листов раздела 4.2 :	Всего разделов: _____
Всего листов выписки: _____			
18.08.2022 № 99/2022/488356450			
Кадастровый номер:		50:13:0030417:40	

Номер точки	Координаты, м		Описание закрепления на местности	Средняя квадратическая погрешность определения координат характерных точек границы части земельного участка, м
	X	Y		
1	2	3	4	5
401	505250.3	2227490.75	данные отсутствуют	данные отсутствуют
402	505246.62	2227507.6	данные отсутствуют	данные отсутствуют
402	505246.62	2227507.6	данные отсутствуют	данные отсутствуют
403	505247.03	2227533.32	данные отсутствуют	данные отсутствуют
403	505247.03	2227533.32	данные отсутствуют	данные отсутствуют
404	505247.21	2227535.83	данные отсутствуют	данные отсутствуют
404	505247.21	2227535.83	данные отсутствуют	данные отсутствуют
405	505251.7	2227544.78	данные отсутствуют	данные отсутствуют
405	505251.7	2227544.78	данные отсутствуют	данные отсутствуют
406	505259.84	2227554.95	данные отсутствуют	данные отсутствуют
406	505259.84	2227554.95	данные отсутствуют	данные отсутствуют
407	505284.14	2227560.31	данные отсутствуют	данные отсутствуют
407	505284.14	2227560.31	данные отсутствуют	данные отсутствуют
408	505307.91	2227554.33	данные отсутствуют	данные отсутствуют
408	505307.91	2227554.33	данные отсутствуют	данные отсутствуют
409	505366.5	2227516.05	данные отсутствуют	данные отсутствуют
409	505366.5	2227516.05	данные отсутствуют	данные отсутствуют
Государственный регистратор				ФГИС ЕГРН
полное наименование должности			подпись	инициалы, фамилия

М.П.

Выписка из Единого государственного реестра недвижимости об объекте недвижимости

Сведения о частях земельного участка

Земельный участок			
(вид объекта недвижимости)			
Лист №	Раздела 4.2	Всего листов раздела 4.2 :	Всего разделов: _____
Всего листов выписки: _____			
18.08.2022 № 99/2022/488356450			
Кадастровый номер:		50:13:0030417:40	

Номер точки	Координаты, м		Описание закрепления на местности	Средняя квадратическая погрешность определения координат характерных точек границы части земельного участка, м
	X	Y		
1	2	3	4	5
410	505387.86	2227509.23	данные отсутствуют	данные отсутствуют
410	505387.86	2227509.23	данные отсутствуют	данные отсутствуют
411	505406.12	2227509.94	данные отсутствуют	данные отсутствуют
411	505406.12	2227509.94	данные отсутствуют	данные отсутствуют
412	505454.98	2227519.59	данные отсутствуют	данные отсутствуют
412	505454.98	2227519.59	данные отсутствуют	данные отсутствуют
413	505479.81	2227537.53	данные отсутствуют	данные отсутствуют
413	505479.81	2227537.53	данные отсутствуют	данные отсутствуют
414	505509.82	2227549.15	данные отсутствуют	данные отсутствуют
414	505509.82	2227549.15	данные отсутствуют	данные отсутствуют
415	505547.09	2227560.99	данные отсутствуют	данные отсутствуют
415	505547.09	2227560.99	данные отсутствуют	данные отсутствуют
416	505572.76	2227564.28	данные отсутствуют	данные отсутствуют
416	505572.76	2227564.28	данные отсутствуют	данные отсутствуют
417	505583.51	2227561.08	данные отсутствуют	данные отсутствуют
417	505583.51	2227561.08	данные отсутствуют	данные отсутствуют
418	505601.63	2227552.7	данные отсутствуют	данные отсутствуют
Государственный регистратор				ФГИС ЕГРН
полное наименование должности			подпись	инициалы, фамилия

М.П.

Раздел 4.2

Выписка из Единого государственного реестра недвижимости об объекте недвижимости

Сведения о частях земельного участка

Земельный участок			
(вид объекта недвижимости)			
Лист №	Раздела 4.2	Всего листов раздела 4.2 :	Всего разделов: _____
Всего листов выписки: _____			
18.08.2022 № 99/2022/488356450			
Кадастровый номер:		50:13:0030417:40	

Номер точки	Координаты, м		Описание закрепления на местности	Средняя квадратическая погрешность определения координат характерных точек границы части земельного участка, м
	X	Y		
1	2	3	4	5
418	505601.63	2227552.7	данные отсутствуют	данные отсутствуют
419	505640.82	2227553.4	данные отсутствуют	данные отсутствуют
419	505640.82	2227553.4	данные отсутствуют	данные отсутствуют
420	505676.09	2227571.25	данные отсутствуют	данные отсутствуют
420	505676.09	2227571.25	данные отсутствуют	данные отсутствуют
421	505692.04	2227592.57	данные отсутствуют	данные отсутствуют
421	505692.04	2227592.57	данные отсутствуют	данные отсутствуют
422	505697.57	2227600.88	данные отсутствуют	данные отсутствуют
422	505697.57	2227600.88	данные отсутствуют	данные отсутствуют
423	505701.21	2227606.4	данные отсутствуют	данные отсутствуют
423	505701.21	2227606.4	данные отсутствуют	данные отсутствуют
424	505716.17	2227629.12	данные отсутствуют	данные отсутствуют
424	505716.17	2227629.12	данные отсутствуют	данные отсутствуют
425	505719.03	2227633.46	данные отсутствуют	данные отсутствуют
425	505719.03	2227633.46	данные отсутствуют	данные отсутствуют
426	505721.46	2227655.78	данные отсутствуют	данные отсутствуют
426	505721.46	2227655.78	данные отсутствуют	данные отсутствуют
Государственный регистратор				ФГИС ЕГРН
полное наименование должности			подпись	инициалы, фамилия

М.П.

Раздел 4.2

Выписка из Единого государственного реестра недвижимости об объекте недвижимости

Сведения о частях земельного участка

Земельный участок			
(вид объекта недвижимости)			
Лист №	Раздела 4.2	Всего листов раздела 4.2 :	Всего разделов: _____
Всего листов выписки: _____			
18.08.2022 № 99/2022/488356450			
Кадастровый номер:		50:13:0030417:40	

Номер точки	Координаты, м		Описание закрепления на местности	Средняя квадратическая погрешность определения координат характерных точек границы части земельного участка, м
	X	Y		
1	2	3	4	5
427	505735.28	2227667.07	данные отсутствуют	данные отсутствуют
427	505735.28	2227667.07	данные отсутствуют	данные отсутствуют
428	505753.78	2227673.13	данные отсутствуют	данные отсутствуют
428	505753.78	2227673.13	данные отсутствуют	данные отсутствуют
429	505773.93	2227674.9	данные отсутствуют	данные отсутствуют
429	505773.93	2227674.9	данные отсутствуют	данные отсутствуют
430	505794.24	2227666.42	данные отсутствуют	данные отсутствуют
430	505794.24	2227666.42	данные отсутствуют	данные отсутствуют
431	505810.36	2227652.17	данные отсутствуют	данные отсутствуют
431	505810.36	2227652.17	данные отсутствуют	данные отсутствуют
432	505844.99	2227597.81	данные отсутствуют	данные отсутствуют
432	505844.99	2227597.81	данные отсутствуют	данные отсутствуют
433	505860.53	2227550.64	данные отсутствуют	данные отсутствуют
433	505860.53	2227550.64	данные отсутствуют	данные отсутствуют
434	505888.86	2227519.63	данные отсутствуют	данные отсутствуют
434	505888.86	2227519.63	данные отсутствуют	данные отсутствуют
435	505892.53	2227517.97	данные отсутствуют	данные отсутствуют
Государственный регистратор				ФГИС ЕГРН
полное наименование должности			подпись	инициалы, фамилия

М.П.

Раздел 4.2

Выписка из Единого государственного реестра недвижимости об объекте недвижимости

Сведения о частях земельного участка

Земельный участок			
(вид объекта недвижимости)			
Лист №	Раздела 4.2	Всего листов раздела 4.2 :	Всего разделов: _____
Всего листов выписки: _____			
18.08.2022 № 99/2022/488356450			
Кадастровый номер:		50:13:0030417:40	

Номер точки	Координаты, м		Описание закрепления на местности	Средняя квадратическая погрешность определения координат характерных точек границы части земельного участка, м
	X	Y		
1	2	3	4	5
435	505892.53	2227517.97	данные отсутствуют	данные отсутствуют
436	505922.2	2227525.3	данные отсутствуют	данные отсутствуют
436	505922.2	2227525.3	данные отсутствуют	данные отсутствуют
437	505935.19	2227525.3	данные отсутствуют	данные отсутствуют
437	505935.19	2227525.3	данные отсутствуют	данные отсутствуют
438	505972.53	2227513.63	данные отсутствуют	данные отсутствуют
438	505972.53	2227513.63	данные отсутствуют	данные отсутствуют
439	505988.87	2227502.96	данные отсутствуют	данные отсутствуют
439	505988.87	2227502.96	данные отсутствуют	данные отсутствуют
440	505985.87	2227474.64	данные отсутствуют	данные отсутствуют
440	505985.87	2227474.64	данные отсутствуют	данные отсутствуют
441	505991.53	2227463.97	данные отсутствуют	данные отсутствуют
441	505991.53	2227463.97	данные отсутствуют	данные отсутствуют
442	506007.53	2227461.63	данные отсутствуют	данные отсутствуют
442	506007.53	2227461.63	данные отсутствуют	данные отсутствуют
443	506025.86	2227466.3	данные отсутствуют	данные отсутствуют
443	506025.86	2227466.3	данные отсутствуют	данные отсутствуют
Государственный регистратор				ФГИС ЕГРН
полное наименование должности			подпись	инициалы, фамилия

М.П.

Выписка из Единого государственного реестра недвижимости об объекте недвижимости

Сведения о частях земельного участка

Земельный участок			
(вид объекта недвижимости)			
Лист №	Раздела 4.2	Всего листов раздела 4.2 :	Всего разделов: _____
Всего листов выписки: _____			
18.08.2022 № 99/2022/488356450			
Кадастровый номер:		50:13:0030417:40	

Номер точки	Координаты, м		Описание закрепления на местности	Средняя квадратическая погрешность определения координат характерных точек границы части земельного участка, м
	X	Y		
1	2	3	4	5
444	506066.2	2227509.3	данные отсутствуют	данные отсутствуют
444	506066.2	2227509.3	данные отсутствуют	данные отсутствуют
445	506079.2	2227535.3	данные отсутствуют	данные отсутствуют
445	506079.2	2227535.3	данные отсутствуют	данные отсутствуют
446	506076.53	2227553.3	данные отсутствуют	данные отсутствуют
446	506076.53	2227553.3	данные отсутствуют	данные отсутствуют
447	506068.86	2227575.97	данные отсутствуют	данные отсутствуют
447	506068.86	2227575.97	данные отсутствуют	данные отсутствуют
448	506069.12	2227577.56	данные отсутствуют	данные отсутствуют
448	506069.12	2227577.56	данные отсутствуют	данные отсутствуют
449	506087.8	2227642.63	данные отсутствуют	данные отсутствуют
449	506087.8	2227642.63	данные отсутствуют	данные отсутствуют
450	506089.98	2227648.77	данные отсутствуют	данные отсутствуют
450	506089.98	2227648.77	данные отсутствуют	данные отсутствуют
451	506102.72	2227684.59	данные отсутствуют	данные отсутствуют
451	506102.72	2227684.59	данные отсутствуют	данные отсутствуют
452	506106.96	2227696.51	данные отсутствуют	данные отсутствуют
Государственный регистратор				ФГИС ЕГРН
полное наименование должности			подпись	инициалы, фамилия

М.П.

Выписка из Единого государственного реестра недвижимости об объекте недвижимости

Сведения о частях земельного участка

Земельный участок			
(вид объекта недвижимости)			
Лист №	Раздела 4.2	Всего листов раздела 4.2 :	Всего разделов: _____
Всего листов выписки: _____			
18.08.2022 № 99/2022/488356450			
Кадастровый номер:		50:13:0030417:40	

Номер точки	Координаты, м		Описание закрепления на местности	Средняя квадратическая погрешность определения координат характерных точек границы части земельного участка, м
	X	Y		
1	2	3	4	5
452	506106.96	2227696.51	данные отсутствуют	данные отсутствуют
453	506109.68	2227704.17	данные отсутствуют	данные отсутствуют
453	506109.68	2227704.17	данные отсутствуют	данные отсутствуют
454	506110.08	2227705.29	данные отсутствуют	данные отсутствуют
454	506110.08	2227705.29	данные отсутствуют	данные отсутствуют
455	506124.05	2227731.61	данные отсутствуют	данные отсутствуют
455	506124.05	2227731.61	данные отсутствуют	данные отсутствуют
456	506133.86	2227755.96	данные отсутствуют	данные отсутствуют
456	506133.86	2227755.96	данные отсутствуют	данные отсутствуют
457	506143.2	2227770.63	данные отсутствуют	данные отсутствуют
457	506143.2	2227770.63	данные отсутствуют	данные отсутствуют
458	506156.53	2227777.3	данные отсутствуют	данные отсутствуют
458	506156.53	2227777.3	данные отсутствуют	данные отсутствуют
459	506173.53	2227778.96	данные отсутствуют	данные отсутствуют
459	506173.53	2227778.96	данные отсутствуют	данные отсутствуют
460	506184.87	2227774.96	данные отсутствуют	данные отсутствуют
460	506184.87	2227774.96	данные отсутствуют	данные отсутствуют
Государственный регистратор				ФГИС ЕГРН
полное наименование должности			подпись	инициалы, фамилия

М.П.

Раздел 4.2

Выписка из Единого государственного реестра недвижимости об объекте недвижимости

Сведения о частях земельного участка

Земельный участок			
(вид объекта недвижимости)			
Лист №	Раздела 4.2	Всего листов раздела 4.2 :	Всего разделов: _____
18.08.2022		№ 99/2022/488356450	
Кадастровый номер:		50:13:0030417:40	

Номер точки	Координаты, м		Описание закрепления на местности	Средняя квадратическая погрешность определения координат характерных точек границы части земельного участка, м
	X	Y		
1	2	3	4	5
461	506190.87	2227766.3	данные отсутствуют	данные отсутствуют
461	506190.87	2227766.3	данные отсутствуют	данные отсутствуют
462	506195.87	2227751.64	данные отсутствуют	данные отсутствуют
462	506195.87	2227751.64	данные отсутствуют	данные отсутствуют
463	506194.19	2227739.3	данные отсутствуют	данные отсутствуют
463	506194.19	2227739.3	данные отсутствуют	данные отсутствуют
464	506191.19	2227730.3	данные отсутствуют	данные отсутствуют
464	506191.19	2227730.3	данные отсутствуют	данные отсутствуют
465	506207.74	2227700.55	данные отсутствуют	данные отсутствуют
465	506207.74	2227700.55	данные отсутствуют	данные отсутствуют
466	506221.59	2227684.53	данные отсутствуют	данные отсутствуют
466	506221.59	2227684.53	данные отсутствуют	данные отсутствуют
467	506233.29	2227679.66	данные отсутствуют	данные отсутствуют
467	506233.29	2227679.66	данные отсутствуют	данные отсутствуют
468	506307.93	2227670.43	данные отсутствуют	данные отсутствуют
468	506307.93	2227670.43	данные отсутствуют	данные отсутствуют
469	506318.68	2227672.33	данные отсутствуют	данные отсутствуют

Государственный регистратор		ФГИС ЕГРН
полное наименование должности	подпись	инициалы, фамилия

М.П.

Раздел 4.2

Выписка из Единого государственного реестра недвижимости об объекте недвижимости

Сведения о частях земельного участка

Земельный участок			
(вид объекта недвижимости)			
Лист №	Раздела 4.2	Всего листов раздела 4.2 :	Всего разделов: _____
Всего листов выписки: _____			
18.08.2022 № 99/2022/488356450			
Кадастровый номер:		50:13:0030417:40	

Номер точки	Координаты, м		Описание закрепления на местности	Средняя квадратическая погрешность определения координат характерных точек границы части земельного участка, м
	X	Y		
1	2	3	4	5
469	506318.68	2227672.33	данные отсутствуют	данные отсутствуют
470	506352.67	2227687.26	данные отсутствуют	данные отсутствуют
470	506352.67	2227687.26	данные отсутствуют	данные отсутствуют
471	506381.29	2227742.87	данные отсутствуют	данные отсутствуют
471	506381.29	2227742.87	данные отсутствуют	данные отсутствуют
472	506395.19	2227829.58	данные отсутствуют	данные отсутствуют
472	506395.19	2227829.58	данные отсутствуют	данные отсутствуют
473	504823.18	2227416.92	данные отсутствуют	данные отсутствуют
473	504823.18	2227416.92	данные отсутствуют	данные отсутствуют
474	504831.58	2227413.26	данные отсутствуют	данные отсутствуют
474	504831.58	2227413.26	данные отсутствуют	данные отсутствуют
475	505148.4	2227330.54	данные отсутствуют	данные отсутствуют
475	505148.4	2227330.54	данные отсутствуют	данные отсутствуют
476	505137.39	2227333.67	данные отсутствуют	данные отсутствуют
476	505137.39	2227333.67	данные отсутствуют	данные отсутствуют
477	505651.59	2227623.05	данные отсутствуют	данные отсутствуют
478	505643.06	2227610.58	данные отсутствуют	данные отсутствуют
Государственный регистратор				ФГИС ЕГРН
полное наименование должности			подпись	инициалы, фамилия

М.П.

Раздел 4.2

Выписка из Единого государственного реестра недвижимости об объекте недвижимости

Сведения о частях земельного участка

Земельный участок			
(вид объекта недвижимости)			
Лист №	Раздела 4.2	Всего листов раздела 4.2 :	Всего разделов: _____
Всего листов выписки: _____			
18.08.2022 № 99/2022/488356450			
Кадастровый номер:		50:13:0030417:40	

Номер точки	Координаты, м		Описание закрепления на местности	Средняя квадратическая погрешность определения координат характерных точек границы части земельного участка, м
	X	Y		
1	2	3	4	5
479	505628.46	2227603.19	данные отсутствуют	данные отсутствуют
480	505612.21	2227602.9	данные отсутствуют	данные отсутствуют
481	505604.51	2227606.45	данные отсутствуют	данные отсутствуют
482	505586.65	2227611.39	данные отсутствуют	данные отсутствуют
483	505552.58	2227611.74	данные отсутствуют	данные отсутствуют
484	505540.73	2227610.58	данные отсутствуют	данные отсутствуют
485	505494.69	2227596.81	данные отсутствуют	данные отсутствуют
486	505461.75	2227584.17	данные отсутствуют	данные отсутствуют
487	505434.56	2227566.52	данные отсутствуют	данные отсутствуют
488	505394.71	2227559.54	данные отсутствуют	данные отсутствуют
489	505388.18	2227561.62	данные отсутствуют	данные отсутствуют
490	505330.47	2227598.96	данные отсутствуют	данные отсутствуют
491	505290.65	2227609.88	данные отсутствуют	данные отсутствуют
492	505273.37	2227609.14	данные отсутствуют	данные отсутствуют
493	505238.38	2227600.12	данные отсутствуют	данные отсутствуют
494	505224.56	2227590.4	данные отсутствуют	данные отсутствуют
495	505207	2227567.19	данные отсутствуют	данные отсутствуют
Государственный регистратор				ФГИС ЕГРН
полное наименование должности			подпись	инициалы, фамилия

М.П.

Выписка из Единого государственного реестра недвижимости об объекте недвижимости

Сведения о частях земельного участка

Земельный участок			
(вид объекта недвижимости)			
Лист №	Раздела 4.2	Всего листов раздела 4.2 :	Всего разделов: _____
Всего листов выписки: _____			
18.08.2022 № 99/2022/488356450			
Кадастровый номер:		50:13:0030417:40	

Номер точки	Координаты, м		Описание закрепления на местности	Средняя квадратическая погрешность определения координат характерных точек границы части земельного участка, м
	X	Y		
1	2	3	4	5
496	505198.22	2227545.86	данные отсутствуют	данные отсутствуют
497	505197.55	2227536.15	данные отсутствуют	данные отсутствуют
498	505107.17	2227471.59	данные отсутствуют	данные отсутствуют
499	505100.83	2227479.71	данные отсутствуют	данные отсутствуют
500	505076.74	2227495.86	данные отсутствуют	данные отсутствуют
501	506358.65	2227896.71	данные отсутствуют	данные отсутствуют
502	506333.19	2227758.66	данные отсутствуют	данные отсутствуют
503	506316.33	2227725.91	данные отсутствуют	данные отсутствуют
504	506305.44	2227721.12	данные отсутствуют	данные отсутствуют
505	506250.13	2227727.96	данные отсутствуют	данные отсутствуют
506	506244.4	2227737.49	данные отсутствуют	данные отсутствуют
507	506245.41	2227744.94	данные отсутствуют	данные отсутствуют
508	506244.74	2227762.2	данные отсутствуют	данные отсутствуют
509	506235.51	2227788.81	данные отсутствуют	данные отсутствуют
510	506219.19	2227811.33	данные отсутствуют	данные отсутствуют
511	506206.33	2227820.12	данные отсутствуют	данные отсутствуют
512	506179.55	2227828.6	данные отсутствуют	данные отсутствуют
Государственный регистратор				ФГИС ЕГРН
полное наименование должности			подпись	инициалы, фамилия

М.П.

Раздел 4.2

Выписка из Единого государственного реестра недвижимости об объекте недвижимости

Сведения о частях земельного участка

Земельный участок			
<small>(вид объекта недвижимости)</small>			
Лист № __	Раздела 4.2	Всего листов раздела 4.2 : __	Всего разделов: __
Всего листов выписки: __			
18.08.2022 № 99/2022/488356450			
Кадастровый номер:		50:13:0030417:40	

Номер точки	Координаты, м		Описание закрепления на местности	Средняя квадратическая погрешность определения координат характерных точек границы части земельного участка, м
	X	Y		
1	2	3	4	5
513	506151.18	2227826.51	данные отсутствуют	данные отсутствуют

Государственный регистратор		ФГИС ЕГРН
полное наименование должности	подпись	инициалы, фамилия

М.П.

Выписка из Единого государственного реестра недвижимости об объекте недвижимости
Сведения о частях земельного участка

Земельный участок				
(вид объекта недвижимости)				
Лист № ____ Раздела 4.2		Всего листов раздела 4.2 : ____		Всего разделов: ____
18.08.2022 № 99/2022/488356450				
Кадастровый номер:			50:13:0030417:40	
Сведения о характерных точках границы части (частей) земельного участка				
Учетный номер части: 12				
Система координат: МСК-73				
Зона №				
Номер точки	Координаты, м		Описание закрепления на местности	Средняя квадратическая погрешность определения координат характерных точек границы части земельного участка, м
	X	Y		
1	2	3	4	5
1	505959.19	2227542.11	данные отсутствуют	данные отсутствуют
1	505959.19	2227542.11	данные отсутствуют	данные отсутствуют
1	505959.19	2227542.11	данные отсутствуют	данные отсутствуют
2	505901.26	2227540.21	данные отсутствуют	данные отсутствуют
2	505901.26	2227540.21	данные отсутствуют	данные отсутствуют
2	505901.26	2227540.21	данные отсутствуют	данные отсутствуют
3	505872.76	2227596.26	данные отсутствуют	данные отсутствуют
3	505872.76	2227596.26	данные отсутствуют	данные отсутствуют
3	505872.76	2227596.26	данные отсутствуют	данные отсутствуют
4	505869.91	2227632.35	данные отсутствуют	данные отсутствуют
4	505869.91	2227632.35	данные отсутствуют	данные отсутствуют
4	505869.91	2227632.35	данные отсутствуют	данные отсутствуют
5	505769.84	2227691.26	данные отсутствуют	данные отсутствуют
5	505769.84	2227691.26	данные отсутствуют	данные отсутствуют
5	505769.84	2227691.26	данные отсутствуют	данные отсутствуют
5	505769.84	2227691.26	данные отсутствуют	данные отсутствуют
Государственный регистратор			ФГИС ЕГРН	
полное наименование должности			подпись	
			инициалы, фамилия	

М.П.

Раздел 4.2

Выписка из Единого государственного реестра недвижимости об объекте недвижимости

Сведения о частях земельного участка

Земельный участок			
(вид объекта недвижимости)			
Лист №	Раздела 4.2	Всего листов раздела 4.2 :	Всего разделов: _____
Всего листов выписки: _____			
18.08.2022 № 99/2022/488356450			
Кадастровый номер:		50:13:0030417:40	

Номер точки	Координаты, м		Описание закрепления на местности	Средняя квадратическая погрешность определения координат характерных точек границы части земельного участка, м
	X	Y		
1	2	3	4	5
5	505769.84	2227691.26	данные отсутствуют	данные отсутствуют
6	505702.86	2227651.45	данные отсутствуют	данные отсутствуют
6	505702.86	2227651.45	данные отсутствуют	данные отсутствуют
6	505702.86	2227651.45	данные отсутствуют	данные отсутствуют
6	505702.86	2227651.45	данные отсутствуют	данные отсутствуют
6	505702.86	2227651.45	данные отсутствуют	данные отсутствуют
7	505688.2	2227642.83	данные отсутствуют	данные отсутствуют
7	505688.2	2227642.83	данные отсутствуют	данные отсутствуют
7	505688.2	2227642.83	данные отсутствуют	данные отсутствуют
7	505688.2	2227642.83	данные отсутствуют	данные отсутствуют
7	505688.2	2227642.83	данные отсутствуют	данные отсутствуют
7	505688.2	2227642.83	данные отсутствуют	данные отсутствуют
8	505678.95	2227637.34	данные отсутствуют	данные отсутствуют
8	505678.95	2227637.34	данные отсутствуют	данные отсутствуют
8	505678.95	2227637.34	данные отсутствуют	данные отсутствуют
8	505678.95	2227637.34	данные отсутствуют	данные отсутствуют
8	505678.95	2227637.34	данные отсутствуют	данные отсутствуют

Государственный регистратор		ФГИС ЕГРН	
полное наименование должности		подпись	
		инициалы, фамилия	

М.П.

Выписка из Единого государственного реестра недвижимости об объекте недвижимости

Сведения о частях земельного участка

Земельный участок			
(вид объекта недвижимости)			
Лист №	Раздела 4.2	Всего листов раздела 4.2 :	Всего разделов: _____
Всего листов выписки: _____			
18.08.2022 № 99/2022/488356450			
Кадастровый номер:		50:13:0030417:40	

Номер точки	Координаты, м		Описание закрепления на местности	Средняя квадратическая погрешность определения координат характерных точек границы части земельного участка, м
	X	Y		
1	2	3	4	5
8	505678.95	2227637.34	данные отсутствуют	данные отсутствуют
9	505650.06	2227622.25	данные отсутствуют	данные отсутствуют
9	505650.06	2227622.25	данные отсутствуют	данные отсутствуют
9	505650.06	2227622.25	данные отсутствуют	данные отсутствуют
10	505644.35	2227620.46	данные отсутствуют	данные отсутствуют
10	505644.35	2227620.46	данные отсутствуют	данные отсутствуют
10	505644.35	2227620.46	данные отсутствуют	данные отсутствуют
11	505637.52	2227618.31	данные отсутствуют	данные отсутствуют
11	505637.52	2227618.31	данные отсутствуют	данные отсутствуют
12	505609.07	2227613.36	данные отсутствуют	данные отсутствуют
12	505609.07	2227613.36	данные отсутствуют	данные отсутствуют
13	505595.95	2227611.64	данные отсутствуют	данные отсутствуют
13	505595.95	2227611.64	данные отсутствуют	данные отсутствуют
14	505593.63	2227611.34	данные отсутствуют	данные отсутствуют
15	505553.55	2227611.63	данные отсутствуют	данные отсутствуют
15	505553.55	2227611.63	данные отсутствуют	данные отсутствуют
16	505521.67	2227615.33	данные отсутствуют	данные отсутствуют

Государственный регистратор		ФГИС ЕГРН
полное наименование должности	подпись	инициалы, фамилия

М.П.

Выписка из Единого государственного реестра недвижимости об объекте недвижимости

Сведения о частях земельного участка

Земельный участок			
(вид объекта недвижимости)			
Лист №	Раздела 4.2	Всего листов раздела 4.2 :	Всего разделов: _____
Всего листов выписки: _____			
18.08.2022 № 99/2022/488356450			
Кадастровый номер:		50:13:0030417:40	

Номер точки	Координаты, м		Описание закрепления на местности	Средняя квадратическая погрешность определения координат характерных точек границы части земельного участка, м
	X	Y		
1	2	3	4	5
17	505520.41	2227615.69	данные отсутствуют	данные отсутствуют
17	505520.41	2227615.69	данные отсутствуют	данные отсутствуют
18	505481.55	2227627.2	данные отсутствуют	данные отсутствуют
18	505481.55	2227627.2	данные отсутствуют	данные отсутствуют
19	505463.64	2227635.32	данные отсутствуют	данные отсутствуют
19	505463.64	2227635.32	данные отсутствуют	данные отсутствуют
20	505452.99	2227643.96	данные отсутствуют	данные отсутствуют
20	505452.99	2227643.96	данные отсутствуют	данные отсутствуют
21	505437.8	2227662.25	данные отсутствуют	данные отсутствуют
21	505437.8	2227662.25	данные отсутствуют	данные отсутствуют
22	505435.21	2227669.86	данные отсутствуют	данные отсутствуют
22	505435.21	2227669.86	данные отсутствуют	данные отсутствуют
23	505427.95	2227664.64	данные отсутствуют	данные отсутствуют
23	505427.95	2227664.64	данные отсутствуют	данные отсутствуют
24	505354.63	2227642.75	данные отсутствуют	данные отсутствуют
24	505354.63	2227642.75	данные отсутствуют	данные отсутствуют
25	505339.24	2227638.11	данные отсутствуют	данные отсутствуют

Государственный регистратор		ФГИС ЕГРН
полное наименование должности	подпись	инициалы, фамилия

М.П.

Выписка из Единого государственного реестра недвижимости об объекте недвижимости

Сведения о частях земельного участка

Земельный участок			
(вид объекта недвижимости)			
Лист №	Раздела 4.2	Всего листов раздела 4.2 :	Всего разделов: _____
Всего листов выписки: _____			
18.08.2022 № 99/2022/488356450			
Кадастровый номер:		50:13:0030417:40	

Номер точки	Координаты, м		Описание закрепления на местности	Средняя квадратическая погрешность определения координат характерных точек границы части земельного участка, м
	X	Y		
1	2	3	4	5
25	505339.24	2227638.11	данные отсутствуют	данные отсутствуют
26	505336.39	2227643.81	данные отсутствуют	данные отсутствуют
26	505336.39	2227643.81	данные отсутствуют	данные отсутствуют
27	505323.06	2227653.8	данные отсутствуют	данные отсутствуют
27	505323.06	2227653.8	данные отсутствуют	данные отсутствуют
28	505323.05	2227653.8	данные отсутствуют	данные отсутствуют
29	505321.18	2227655.2	данные отсутствуют	данные отсутствуют
30	505297.42	2227654.26	данные отсутствуют	данные отсутствуют
31	505275.56	2227645.71	данные отсутствуют	данные отсутствуют
31	505275.56	2227645.71	данные отсутствуют	данные отсутствуют
32	505272.49	2227641.07	данные отсутствуют	данные отсутствуют
33	505260.54	2227622.93	данные отсутствуют	данные отсутствуют
33	505260.54	2227622.93	данные отсутствуют	данные отсутствуют
34	505198.75	2227604.89	данные отсутствуют	данные отсутствуют
34	505198.75	2227604.89	данные отсутствуют	данные отсутствуют
35	505089.44	2227520.34	данные отсутствуют	данные отсутствуют
35	505089.44	2227520.34	данные отсутствуют	данные отсутствуют
Государственный регистратор				ФГИС ЕГРН
полное наименование должности			подпись	инициалы, фамилия

М.П.

Выписка из Единого государственного реестра недвижимости об объекте недвижимости

Сведения о частях земельного участка

Земельный участок			
(вид объекта недвижимости)			
Лист №	Раздела 4.2	Всего листов раздела 4.2 :	Всего разделов: _____
18.08.2022		№ 99/2022/488356450	
Кадастровый номер:		50:13:0030417:40	

Номер точки	Координаты, м		Описание закрепления на местности	Средняя квадратическая погрешность определения координат характерных точек границы части земельного участка, м
	X	Y		
1	2	3	4	5
36	505095.15	2227508.95	данные отсутствуют	данные отсутствуют
36	505095.15	2227508.95	данные отсутствуют	данные отсутствуют
37	505091.35	2227505.14	данные отсутствуют	данные отсутствуют
37	505091.35	2227505.14	данные отсутствуют	данные отсутствуют
38	505071.24	2227492.36	данные отсутствуют	данные отсутствуют
38	505071.24	2227492.36	данные отсутствуют	данные отсутствуют
38	505071.24	2227492.36	данные отсутствуют	данные отсутствуют
38	505071.24	2227492.36	данные отсутствуют	данные отсутствуют
39	505056.94	2227483.27	данные отсутствуют	данные отсутствуют
39	505056.94	2227483.27	данные отсутствуют	данные отсутствуют
39	505056.94	2227483.27	данные отсутствуют	данные отсутствуют
39	505056.94	2227483.27	данные отсутствуют	данные отсутствуют
40	505031.16	2227472.6	данные отсутствуют	данные отсутствуют
40	505031.16	2227472.6	данные отсутствуют	данные отсутствуют
40	505031.16	2227472.6	данные отсутствуют	данные отсутствуют
40	505031.16	2227472.6	данные отсутствуют	данные отсутствуют
41	505029.37	2227471.88	данные отсутствуют	данные отсутствуют
Государственный регистратор				ФГИС ЕГРН
полное наименование должности			подпись	инициалы, фамилия

М.П.

Раздел 4.2

Выписка из Единого государственного реестра недвижимости об объекте недвижимости

Сведения о частях земельного участка

Земельный участок			
(вид объекта недвижимости)			
Лист №	Раздела 4.2	Всего листов раздела 4.2 :	Всего разделов: _____
Всего листов выписки: _____			
18.08.2022 № 99/2022/488356450			
Кадастровый номер:		50:13:0030417:40	

Номер точки	Координаты, м		Описание закрепления на местности	Средняя квадратическая погрешность определения координат характерных точек границы части земельного участка, м
	X	Y		
1	2	3	4	5
41	505029.37	2227471.88	данные отсутствуют	данные отсутствуют
41	505029.37	2227471.88	данные отсутствуют	данные отсутствуют
41	505029.37	2227471.88	данные отсутствуют	данные отсутствуют
42	505032.47	2227465	данные отсутствуют	данные отсутствуют
42	505032.47	2227465	данные отсутствуют	данные отсутствуют
42	505032.47	2227465	данные отсутствуют	данные отсутствуют
42	505032.47	2227465	данные отсутствуют	данные отсутствуют
43	505036.41	2227456.23	данные отсутствуют	данные отсутствуют
43	505036.41	2227456.23	данные отсутствуют	данные отсутствуют
43	505036.41	2227456.23	данные отсутствуют	данные отсутствуют
43	505036.41	2227456.23	данные отсутствуют	данные отсутствуют
44	505016.26	2227444.02	данные отсутствуют	данные отсутствуют
44	505016.26	2227444.02	данные отсутствуют	данные отсутствуют
44	505016.26	2227444.02	данные отсутствуют	данные отсутствуют
44	505016.26	2227444.02	данные отсутствуют	данные отсутствуют
45	504986.87	2227433.9	данные отсутствуют	данные отсутствуют
45	504986.87	2227433.9	данные отсутствуют	данные отсутствуют
Государственный регистратор				ФГИС ЕГРН
полное наименование должности			подпись	инициалы, фамилия

М.П.

Раздел 4.2

Выписка из Единого государственного реестра недвижимости об объекте недвижимости

Сведения о частях земельного участка

Земельный участок			
(вид объекта недвижимости)			
Лист №	Раздела 4.2	Всего листов раздела 4.2 :	Всего разделов: _____
Всего листов выписки: _____			
18.08.2022 № 99/2022/488356450			
Кадастровый номер:		50:13:0030417:40	

Номер точки	Координаты, м		Описание закрепления на местности	Средняя квадратическая погрешность определения координат характерных точек границы части земельного участка, м
	X	Y		
1	2	3	4	5
45	504986.87	2227433.9	данные отсутствуют	данные отсутствуют
45	504986.87	2227433.9	данные отсутствуют	данные отсутствуют
46	504955.91	2227420.22	данные отсутствуют	данные отсутствуют
46	504955.91	2227420.22	данные отсутствуют	данные отсутствуют
46	504955.91	2227420.22	данные отсутствуют	данные отсутствуют
46	504955.91	2227420.22	данные отсутствуют	данные отсутствуют
47	504936.29	2227409.53	данные отсутствуют	данные отсутствуют
47	504936.29	2227409.53	данные отсутствуют	данные отсутствуют
47	504936.29	2227409.53	данные отсутствуют	данные отсутствуют
47	504936.29	2227409.53	данные отсутствуют	данные отсутствуют
48	504927.47	2227400.86	данные отсутствуют	данные отсутствуют
48	504927.47	2227400.86	данные отсутствуют	данные отсутствуют
48	504927.47	2227400.86	данные отсутствуют	данные отсутствуют
48	504927.47	2227400.86	данные отсутствуют	данные отсутствуют
49	504919.28	2227399.53	данные отсутствуют	данные отсутствуют
49	504919.28	2227399.53	данные отсутствуют	данные отсутствуют
49	504919.28	2227399.53	данные отсутствуют	данные отсутствуют

Государственный регистратор		ФГИС ЕГРН
полное наименование должности	подпись	инициалы, фамилия

М.П.

Раздел 4.2

Выписка из Единого государственного реестра недвижимости об объекте недвижимости

Сведения о частях земельного участка

Земельный участок			
(вид объекта недвижимости)			
Лист №	Раздела 4.2	Всего листов раздела 4.2 :	Всего разделов: _____
Всего листов выписки: _____			
18.08.2022 № 99/2022/488356450			
Кадастровый номер:		50:13:0030417:40	

Номер точки	Координаты, м		Описание закрепления на местности	Средняя квадратическая погрешность определения координат характерных точек границы части земельного участка, м
	X	Y		
1	2	3	4	5
49	504919.28	2227399.53	данные отсутствуют	данные отсутствуют
50	504915.12	2227398.87	данные отсутствуют	данные отсутствуют
50	504915.12	2227398.87	данные отсутствуют	данные отсутствуют
50	504915.12	2227398.87	данные отсутствуют	данные отсутствуют
51	504900.76	2227401.5	данные отсутствуют	данные отсутствуют
51	504900.76	2227401.5	данные отсутствуют	данные отсутствуют
51	504900.76	2227401.5	данные отсутствуют	данные отсутствуют
52	504886.93	2227406.72	данные отсутствуют	данные отсутствуют
52	504886.93	2227406.72	данные отсутствуют	данные отсутствуют
52	504886.93	2227406.72	данные отсутствуют	данные отсутствуют
53	504830.63	2227424.81	данные отсутствуют	данные отсутствуют
53	504830.63	2227424.81	данные отсутствуют	данные отсутствуют
53	504830.63	2227424.81	данные отсутствуют	данные отсутствуют
54	504819.52	2227413.04	данные отсутствуют	данные отсутствуют
55	504816.48	2227409.08	данные отсутствуют	данные отсутствуют
56	504828.46	2227402.22	данные отсутствуют	данные отсутствуют
57	504846.39	2227398.21	данные отсутствуют	данные отсутствуют
Государственный регистратор				ФГИС ЕГРН
полное наименование должности			подпись	инициалы, фамилия

М.П.

Раздел 4.2

Выписка из Единого государственного реестра недвижимости об объекте недвижимости

Сведения о частях земельного участка

Земельный участок			
(вид объекта недвижимости)			
Лист №	Раздела 4.2	Всего листов раздела 4.2 :	Всего разделов: _____
Всего листов выписки: _____			
18.08.2022 № 99/2022/488356450			
Кадастровый номер:		50:13:0030417:40	

Номер точки	Координаты, м		Описание закрепления на местности	Средняя квадратическая погрешность определения координат характерных точек границы части земельного участка, м
	X	Y		
1	2	3	4	5
58	504869.44	2227395.27	данные отсутствуют	данные отсутствуют
59	504885.34	2227388.68	данные отсутствуют	данные отсутствуют
60	504894.43	2227379.68	данные отсутствуют	данные отсутствуют
60	504894.43	2227379.68	данные отсутствуют	данные отсутствуют
61	504895.11	2227379.01	данные отсутствуют	данные отсутствуют
61	504895.11	2227379.01	данные отсутствуют	данные отсутствуют
62	504907.98	2227363.71	данные отсутствуют	данные отсутствуют
62	504907.98	2227363.71	данные отсутствуют	данные отсутствуют
63	504918.74	2227361.72	данные отсутствуют	данные отсутствуют
63	504918.74	2227361.72	данные отсутствуют	данные отсутствуют
64	504932.01	2227369.46	данные отсутствуют	данные отсутствуют
64	504932.01	2227369.46	данные отсутствуют	данные отсутствуют
65	504941.69	2227378.21	данные отсутствуют	данные отсутствуют
65	504941.69	2227378.21	данные отсутствуют	данные отсутствуют
66	504947.78	2227388.99	данные отсутствуют	данные отсутствуют
66	504947.78	2227388.99	данные отсутствуют	данные отсутствуют
67	504948.79	2227391.56	данные отсутствуют	данные отсутствуют
Государственный регистратор				ФГИС ЕГРН
полное наименование должности			подпись	инициалы, фамилия

М.П.

Раздел 4.2

Выписка из Единого государственного реестра недвижимости об объекте недвижимости

Сведения о частях земельного участка

Земельный участок			
(вид объекта недвижимости)			
Лист №	Раздела 4.2	Всего листов раздела 4.2 :	Всего разделов: _____
Всего листов выписки: _____			
18.08.2022 № 99/2022/488356450			
Кадастровый номер:		50:13:0030417:40	

Номер точки	Координаты, м		Описание закрепления на местности	Средняя квадратическая погрешность определения координат характерных точек границы части земельного участка, м
	X	Y		
1	2	3	4	5
67	504948.79	2227391.56	данные отсутствуют	данные отсутствуют
68	504959	2227397.25	данные отсутствуют	данные отсутствуют
68	504959	2227397.25	данные отсутствуют	данные отсутствуют
69	504976.34	2227407.56	данные отсутствуют	данные отсутствуют
69	504976.34	2227407.56	данные отсутствуют	данные отсутствуют
70	505020.23	2227433.9	данные отсутствуют	данные отсутствуют
70	505020.23	2227433.9	данные отсутствуют	данные отсутствуют
71	505036.56	2227443.18	данные отсутствуют	данные отсутствуют
71	505036.56	2227443.18	данные отсутствуют	данные отсутствуют
72	505046.8	2227443.24	данные отсутствуют	данные отсутствуют
72	505046.8	2227443.24	данные отсутствуют	данные отсутствуют
73	505056.03	2227438.67	данные отсутствуют	данные отсутствуют
73	505056.03	2227438.67	данные отсутствуют	данные отсутствуют
74	505071.49	2227419.81	данные отсутствуют	данные отсутствуют
74	505071.49	2227419.81	данные отсутствуют	данные отсутствуют
75	505073.85	2227416.08	данные отсутствуют	данные отсутствуют
75	505073.85	2227416.08	данные отсутствуют	данные отсутствуют
Государственный регистратор				ФГИС ЕГРН
полное наименование должности			подпись	инициалы, фамилия

М.П.

Выписка из Единого государственного реестра недвижимости об объекте недвижимости

Сведения о частях земельного участка

Земельный участок			
(вид объекта недвижимости)			
Лист №	Раздела 4.2	Всего листов раздела 4.2 :	Всего разделов: _____
18.08.2022		№ 99/2022/488356450	
Кадастровый номер:		50:13:0030417:40	

Номер точки	Координаты, м		Описание закрепления на местности	Средняя квадратическая погрешность определения координат характерных точек границы части земельного участка, м
	X	Y		
1	2	3	4	5
76	505093.83	2227384.45	данные отсутствуют	данные отсутствуют
76	505093.83	2227384.45	данные отсутствуют	данные отсутствуют
77	505110.17	2227358.58	данные отсутствуют	данные отсутствуют
77	505110.17	2227358.58	данные отсутствуют	данные отсутствуют
78	505123.05	2227342.28	данные отсутствуют	данные отсутствуют
78	505123.05	2227342.28	данные отсутствуют	данные отсутствуют
79	505139.99	2227332.11	данные отсутствуют	данные отсутствуют
79	505139.99	2227332.11	данные отсутствуют	данные отсутствуют
79	505139.99	2227332.11	данные отсутствуют	данные отсутствуют
79	505139.99	2227332.11	данные отсутствуют	данные отсутствуют
80	505141.37	2227331.85	данные отсутствуют	данные отсутствуют
80	505141.37	2227331.85	данные отсутствуют	данные отсутствуют
80	505141.37	2227331.85	данные отсутствуют	данные отсутствуют
80	505141.37	2227331.85	данные отсутствуют	данные отсутствуют
80	505141.37	2227331.85	данные отсутствуют	данные отсутствуют
81	505166.63	2227327.14	данные отсутствуют	данные отсутствуют
81	505166.63	2227327.14	данные отсутствуют	данные отсутствуют

Государственный регистратор		ФГИС ЕГРН
полное наименование должности	подпись	инициалы, фамилия

М.П.

Выписка из Единого государственного реестра недвижимости об объекте недвижимости

Сведения о частях земельного участка

Земельный участок			
(вид объекта недвижимости)			
Лист №	Раздела 4.2	Всего листов раздела 4.2 :	Всего разделов: _____
Всего листов выписки: _____			
18.08.2022 № 99/2022/488356450			
Кадастровый номер:		50:13:0030417:40	

Номер точки	Координаты, м		Описание закрепления на местности	Средняя квадратическая погрешность определения координат характерных точек границы части земельного участка, м
	X	Y		
1	2	3	4	5
81	505166.63	2227327.14	данные отсутствуют	данные отсутствуют
82	505189.65	2227329.3	данные отсутствуют	данные отсутствуют
82	505189.65	2227329.3	данные отсутствуют	данные отсутствуют
82	505189.65	2227329.3	данные отсутствуют	данные отсутствуют
83	505200.82	2227336.26	данные отсутствуют	данные отсутствуют
83	505200.82	2227336.26	данные отсутствуют	данные отсутствуют
83	505200.82	2227336.26	данные отсутствуют	данные отсутствуют
84	505213.63	2227344.26	данные отсутствуют	данные отсутствуют
84	505213.63	2227344.26	данные отсутствуют	данные отсутствуют
85	505232.53	2227351.53	данные отсутствуют	данные отсутствуют
85	505232.53	2227351.53	данные отсутствуют	данные отсутствуют
86	505237.86	2227350.65	данные отсутствуют	данные отсутствуют
86	505237.86	2227350.65	данные отсутствуют	данные отсутствуют
87	505242.8	2227345.95	данные отсутствуют	данные отсутствуют
87	505242.8	2227345.95	данные отсутствуют	данные отсутствуют
88	505249.69	2227348.05	данные отсутствуют	данные отсутствуют
88	505249.69	2227348.05	данные отсутствуют	данные отсутствуют

Государственный регистратор		ФГИС ЕГРН	
полное наименование должности		инициалы, фамилия	
		подпись	

М.П.

Выписка из Единого государственного реестра недвижимости об объекте недвижимости

Сведения о частях земельного участка

Земельный участок			
(вид объекта недвижимости)			
Лист №	Раздела 4.2	Всего листов раздела 4.2 :	Всего разделов: _____
Всего листов выписки: _____			
18.08.2022 № 99/2022/488356450			
Кадастровый номер:		50:13:0030417:40	

Номер точки	Координаты, м		Описание закрепления на местности	Средняя квадратическая погрешность определения координат характерных точек границы части земельного участка, м
	X	Y		
1	2	3	4	5
89	505255.05	2227351.11	данные отсутствуют	данные отсутствуют
89	505255.05	2227351.11	данные отсутствуют	данные отсутствуют
90	505264.76	2227354.74	данные отсутствуют	данные отсутствуют
90	505264.76	2227354.74	данные отсутствуют	данные отсутствуют
91	505271.13	2227357.08	данные отсутствуют	данные отсутствуют
91	505271.13	2227357.08	данные отсутствуют	данные отсутствуют
92	505272.41	2227358.2	данные отсутствуют	данные отсутствуют
92	505272.41	2227358.2	данные отсутствуют	данные отсутствуют
93	505278.53	2227363.52	данные отсутствуют	данные отсутствуют
94	505286.02	2227374.05	данные отсутствуют	данные отсутствуют
95	505290.21	2227383.53	данные отсутствуют	данные отсутствуют
96	505290.7	2227400.87	данные отсутствуют	данные отсутствуют
96	505290.7	2227400.87	данные отсутствуют	данные отсутствуют
96	505290.7	2227400.87	данные отсутствуют	данные отсутствуют
97	505290.06	2227413.22	данные отсутствуют	данные отсутствуют
97	505290.06	2227413.22	данные отсутствуют	данные отсутствуют
97	505290.06	2227413.22	данные отсутствуют	данные отсутствуют

Государственный регистратор		ФГИС ЕГРН	
полное наименование должности		подпись	
		инициалы, фамилия	

М.П.

Выписка из Единого государственного реестра недвижимости об объекте недвижимости

Сведения о частях земельного участка

Земельный участок			
(вид объекта недвижимости)			
Лист №	Раздела 4.2	Всего листов раздела 4.2 :	Всего разделов: _____
Всего листов выписки: _____			
18.08.2022 № 99/2022/488356450			
Кадастровый номер:		50:13:0030417:40	

Номер точки	Координаты, м		Описание закрепления на местности	Средняя квадратическая погрешность определения координат характерных точек границы части земельного участка, м
	X	Y		
1	2	3	4	5
98	505286.26	2227421.13	данные отсутствуют	данные отсутствуют
98	505286.26	2227421.13	данные отсутствуют	данные отсутствуют
98	505286.26	2227421.13	данные отсутствуют	данные отсутствуют
99	505263.8	2227451.71	данные отсутствуют	данные отсутствуют
99	505263.8	2227451.71	данные отсутствуют	данные отсутствуют
99	505263.8	2227451.71	данные отсутствуют	данные отсутствуют
100	505255.07	2227481.33	данные отсутствуют	данные отсутствуют
100	505255.07	2227481.33	данные отсутствуют	данные отсутствуют
100	505255.07	2227481.33	данные отсутствуют	данные отсутствуют
101	505249.66	2227496.9	данные отсутствуют	данные отсутствуют
102	505247.46	2227505.65	данные отсутствуют	данные отсутствуют
103	505242.39	2227517.33	данные отсутствуют	данные отсутствуют
103	505242.39	2227517.33	данные отсутствуют	данные отсутствуют
103	505242.39	2227517.33	данные отсутствуют	данные отсутствуют
104	505246.92	2227533.22	данные отсутствуют	данные отсутствуют
104	505246.92	2227533.22	данные отсутствуют	данные отсутствуют
104	505246.92	2227533.22	данные отсутствуют	данные отсутствуют
Государственный регистратор				ФГИС ЕГРН
полное наименование должности			подпись	инициалы, фамилия

М.П.

Выписка из Единого государственного реестра недвижимости об объекте недвижимости

Сведения о частях земельного участка

Земельный участок			
(вид объекта недвижимости)			
Лист №	Раздела 4.2	Всего листов раздела 4.2 :	Всего разделов: _____
Всего листов выписки: _____			
18.08.2022 № 99/2022/488356450			
Кадастровый номер:		50:13:0030417:40	

Номер точки	Координаты, м		Описание закрепления на местности	Средняя квадратическая погрешность определения координат характерных точек границы части земельного участка, м
	X	Y		
1	2	3	4	5
105	505254.53	2227539.73	данные отсутствуют	данные отсутствуют
106	505258.13	2227545.57	данные отсутствуют	данные отсутствуют
107	505267.29	2227547.28	данные отсутствуют	данные отсутствуют
108	505276.53	2227549.23	данные отсутствуют	данные отсутствуют
109	505304.18	2227546.81	данные отсутствуют	данные отсутствуют
110	505329.84	2227531.58	данные отсутствуют	данные отсутствуют
111	505377.57	2227506.75	данные отсутствуют	данные отсутствуют
112	505390.9	2227501.18	данные отсутствуют	данные отсутствуют
113	505432.84	2227509.07	данные отсутствуют	данные отсутствуют
114	505458.9	2227517.4	данные отсутствуют	данные отсутствуют
115	505482.36	2227532.36	данные отсутствуют	данные отсутствуют
116	505502.29	2227539.1	данные отсутствуют	данные отсутствуют
117	505542.16	2227549.54	данные отсутствуют	данные отсутствуют
118	505565.17	2227555.29	данные отсутствуют	данные отсутствуют
119	505581.04	2227552.8	данные отсутствуют	данные отсутствуют
120	505605.15	2227542.17	данные отсутствуют	данные отсутствуют
121	505628.19	2227541.26	данные отсутствуют	данные отсутствуют
Государственный регистратор				ФГИС ЕГРН
полное наименование должности			подпись	инициалы, фамилия

М.П.

Выписка из Единого государственного реестра недвижимости об объекте недвижимости

Сведения о частях земельного участка

Земельный участок			
(вид объекта недвижимости)			
Лист №	Раздела 4.2	Всего листов раздела 4.2 :	Всего разделов: _____
Всего листов выписки: _____			
18.08.2022 № 99/2022/488356450			
Кадастровый номер:		50:13:0030417:40	

Номер точки	Координаты, м		Описание закрепления на местности	Средняя квадратическая погрешность определения координат характерных точек границы части земельного участка, м
	X	Y		
1	2	3	4	5
122	505658.22	2227555.22	данные отсутствуют	данные отсутствуют
122	505658.22	2227555.22	данные отсутствуют	данные отсутствуют
123	505659.34	2227555.75	данные отсутствуют	данные отсутствуют
123	505659.34	2227555.75	данные отсутствуют	данные отсутствуют
124	505677.53	2227567.18	данные отсутствуют	данные отсутствуют
124	505677.53	2227567.18	данные отсутствуют	данные отсутствуют
125	505685.33	2227576.86	данные отсутствуют	данные отсутствуют
125	505685.33	2227576.86	данные отсутствуют	данные отсутствуют
126	505693.43	2227595.83	данные отсутствуют	данные отсутствуют
126	505693.43	2227595.83	данные отсутствуют	данные отсутствуют
126	505693.43	2227595.83	данные отсутствуют	данные отсутствуют
126	505693.43	2227595.83	данные отсутствуют	данные отсутствуют
127	505700.52	2227604.46	данные отсутствуют	данные отсутствуют
127	505700.52	2227604.46	данные отсутствуют	данные отсутствуют
128	505704.59	2227615.87	данные отсутствуют	данные отсутствуют
128	505704.59	2227615.87	данные отсутствуют	данные отсутствуют
128	505704.59	2227615.87	данные отсутствуют	данные отсутствуют

Государственный регистратор		ФГИС ЕГРН	
полное наименование должности		подпись	
		инициалы, фамилия	

М.П.

Выписка из Единого государственного реестра недвижимости об объекте недвижимости

Сведения о частях земельного участка

Земельный участок			
(вид объекта недвижимости)			
Лист №	Раздела 4.2	Всего листов раздела 4.2 :	Всего разделов: _____
Всего листов выписки: _____			
18.08.2022 № 99/2022/488356450			
Кадастровый номер:		50:13:0030417:40	

Номер точки	Координаты, м		Описание закрепления на местности	Средняя квадратическая погрешность определения координат характерных точек границы части земельного участка, м
	X	Y		
1	2	3	4	5
128	505704.59	2227615.87	данные отсутствуют	данные отсутствуют
129	505710.64	2227622.79	данные отсутствуют	данные отсутствуют
129	505710.64	2227622.79	данные отсутствуют	данные отсутствуют
129	505710.64	2227622.79	данные отсутствуют	данные отсутствуют
129	505710.64	2227622.79	данные отсутствуют	данные отсутствуют
130	505718.96	2227632.31	данные отсутствуют	данные отсутствуют
131	505727.82	2227647.56	данные отсутствуют	данные отсутствуют
132	505735	2227659.18	данные отсутствуют	данные отсутствуют
133	505748.87	2227665.73	данные отсутствуют	данные отсутствуют
134	505763.69	2227668.87	данные отсутствуют	данные отсутствуют
135	505772.91	2227668.91	данные отсутствуют	данные отсутствуют
136	505789.83	2227661.33	данные отсутствуют	данные отсутствуют
137	505803.7	2227653.21	данные отсутствуют	данные отсутствуют
138	505816.07	2227636.38	данные отсутствуют	данные отсутствуют
139	505830.55	2227605.22	данные отсутствуют	данные отсутствуют
140	505847.57	2227578.18	данные отсутствуют	данные отсутствуют
141	505851.69	2227560.73	данные отсутствуют	данные отсутствуют
Государственный регистратор				ФГИС ЕГРН
полное наименование должности			подпись	инициалы, фамилия

М.П.

Выписка из Единого государственного реестра недвижимости об объекте недвижимости

Сведения о частях земельного участка

Земельный участок			
(вид объекта недвижимости)			
Лист №	Раздела 4.2	Всего листов раздела 4.2 :	Всего разделов: _____
Всего листов выписки: _____			
18.08.2022 № 99/2022/488356450			
Кадастровый номер:		50:13:0030417:40	

Номер точки	Координаты, м		Описание закрепления на местности	Средняя квадратическая погрешность определения координат характерных точек границы части земельного участка, м
	X	Y		
1	2	3	4	5
142	505853.85	2227551.6	данные отсутствуют	данные отсутствуют
143	505866.23	2227532.72	данные отсутствуют	данные отсутствуют
144	505874.07	2227525.57	данные отсутствуют	данные отсутствуют
145	505892.45	2227508.8	данные отсутствуют	данные отсутствуют
146	505905.24	2227508.87	данные отсутствуют	данные отсутствуют
147	505921.59	2227515.08	данные отсутствуют	данные отсутствуют
148	505943.62	2227511.11	данные отсутствуют	данные отсутствуют
149	505967.2	2227503.02	данные отсутствуют	данные отсутствуют
150	505977.48	2227494.38	данные отсутствуют	данные отсутствуют
151	505981.65	2227479.55	данные отсутствуют	данные отсутствуют
152	505984.8	2227463.71	данные отсутствуют	данные отсутствуют
153	505986.89	2227455.01	данные отсутствуют	данные отсутствуют
154	505998.68	2227452	данные отсутствуют	данные отсутствуют
154	505998.68	2227452	данные отсутствуют	данные отсутствуют
154	505998.68	2227452	данные отсутствуют	данные отсутствуют
155	506001.37	2227451.85	данные отсутствуют	данные отсутствуют
155	506001.37	2227451.85	данные отсутствуют	данные отсутствуют
Государственный регистратор				ФГИС ЕГРН
полное наименование должности			подпись	инициалы, фамилия

М.П.

Выписка из Единого государственного реестра недвижимости об объекте недвижимости

Сведения о частях земельного участка

Земельный участок			
(вид объекта недвижимости)			
Лист №	Раздела 4.2	Всего листов раздела 4.2 :	Всего разделов: _____
Всего листов выписки: _____			
18.08.2022 № 99/2022/488356450			
Кадастровый номер:		50:13:0030417:40	

Номер точки	Координаты, м		Описание закрепления на местности	Средняя квадратическая погрешность определения координат характерных точек границы части земельного участка, м
	X	Y		
1	2	3	4	5
155	506001.37	2227451.85	данные отсутствуют	данные отсутствуют
155	506001.37	2227451.85	данные отсутствуют	данные отсутствуют
156	506015.06	2227451.07	данные отсутствуют	данные отсутствуют
156	506015.06	2227451.07	данные отсутствуют	данные отсутствуют
156	506015.06	2227451.07	данные отсутствуют	данные отсутствуют
156	506015.06	2227451.07	данные отсутствуют	данные отсутствуют
156	506015.06	2227451.07	данные отсутствуют	данные отсутствуют
157	506027.32	2227456.24	данные отсутствуют	данные отсутствуют
157	506027.32	2227456.24	данные отсутствуют	данные отсутствуют
157	506027.32	2227456.24	данные отсутствуют	данные отсутствуют
157	506027.32	2227456.24	данные отсутствуют	данные отсутствуют
158	506027.58	2227456.58	данные отсутствуют	данные отсутствуют
158	506027.58	2227456.58	данные отсутствуют	данные отсутствуют
158	506027.58	2227456.58	данные отсутствуют	данные отсутствуют
158	506027.58	2227456.58	данные отсутствуют	данные отсутствуют
159	506043.08	2227476.28	данные отсутствуют	данные отсутствуют
160	506067.04	2227495.85	данные отсутствуют	данные отсутствуют
161	506078.69	2227520.98	данные отсутствуют	данные отсутствуют
Государственный регистратор				ФГИС ЕГРН
полное наименование должности			подпись	инициалы, фамилия

М.П.

Выписка из Единого государственного реестра недвижимости об объекте недвижимости

Сведения о частях земельного участка

Земельный участок			
(вид объекта недвижимости)			
Лист №	Раздела 4.2	Всего листов раздела 4.2 :	Всего разделов: _____
Всего листов выписки: _____			
18.08.2022 № 99/2022/488356450			
Кадастровый номер:		50:13:0030417:40	

Номер точки	Координаты, м		Описание закрепления на местности	Средняя квадратическая погрешность определения координат характерных точек границы части земельного участка, м
	X	Y		
1	2	3	4	5
162	506083.68	2227545.07	данные отсутствуют	данные отсутствуют
163	506078.49	2227561.42	данные отсутствуют	данные отсутствуют
164	506075.25	2227568.2	данные отсутствуют	данные отсутствуют
165	506070.09	2227575.9	данные отсутствуют	данные отсутствуют
166	506067.41	2227580.46	данные отсутствуют	данные отсутствуют
166	506067.41	2227580.46	данные отсутствуют	данные отсутствуют
166	506067.41	2227580.46	данные отсутствуют	данные отсутствуют
167	506068.54	2227596.4	данные отсутствуют	данные отсутствуют
167	506068.54	2227596.4	данные отсутствуют	данные отсутствуют
167	506068.54	2227596.4	данные отсутствуют	данные отсутствуют
168	506072.76	2227612.68	данные отсутствуют	данные отсутствуют
168	506072.76	2227612.68	данные отсутствуют	данные отсутствуют
168	506072.76	2227612.68	данные отсутствуют	данные отсутствуют
169	506078.8	2227620.1	данные отсутствуют	данные отсутствуют
169	506078.8	2227620.1	данные отсутствуют	данные отсутствуют
169	506078.8	2227620.1	данные отсутствуют	данные отсутствуют
170	506083.25	2227632.58	данные отсутствуют	данные отсутствуют
Государственный регистратор				ФГИС ЕГРН
полное наименование должности			подпись	инициалы, фамилия

М.П.

Выписка из Единого государственного реестра недвижимости об объекте недвижимости

Сведения о частях земельного участка

Земельный участок			
(вид объекта недвижимости)			
Лист №	Раздела 4.2	Всего листов раздела 4.2 :	Всего разделов: _____
18.08.2022		№ 99/2022/488356450	
Кадастровый номер:		50:13:0030417:40	

Номер точки	Координаты, м		Описание закрепления на местности	Средняя квадратическая погрешность определения координат характерных точек границы части земельного участка, м
	X	Y		
1	2	3	4	5
170	506083.25	2227632.58	данные отсутствуют	данные отсутствуют
170	506083.25	2227632.58	данные отсутствуют	данные отсутствуют
171	506089.53	2227646.47	данные отсутствуют	данные отсутствуют
172	506092.82	2227663.34	данные отсутствуют	данные отсутствуют
172	506092.82	2227663.34	данные отсутствуют	данные отсутствуют
172	506092.82	2227663.34	данные отсутствуют	данные отсутствуют
173	506103.09	2227685.39	данные отсутствуют	данные отсутствуют
174	506109.51	2227703.85	данные отсутствуют	данные отсутствуют
174	506109.51	2227703.85	данные отсутствуют	данные отсутствуют
174	506109.51	2227703.85	данные отсутствуют	данные отсутствуют
175	506133.85	2227749.01	данные отсутствуют	данные отсутствуют
176	506144.54	2227759.81	данные отсутствуют	данные отсутствуют
177	506157.31	2227767.55	данные отсутствуют	данные отсутствуют
178	506173.69	2227766.62	данные отсутствуют	данные отсутствуют
179	506181.89	2227762.57	данные отсутствуют	данные отсутствуют
180	506188.12	2227747.24	данные отсутствуют	данные отсутствуют
181	506185.63	2227731.88	данные отсутствуют	данные отсутствуют
Государственный регистратор				ФГИС ЕГРН
полное наименование должности			подпись	инициалы, фамилия

М.П.

Раздел 4.2

Выписка из Единого государственного реестра недвижимости об объекте недвижимости

Сведения о частях земельного участка

Земельный участок			
(вид объекта недвижимости)			
Лист №	Раздела 4.2	Всего листов раздела 4.2 :	Всего разделов: _____
Всего листов выписки: _____			
18.08.2022 № 99/2022/488356450			
Кадастровый номер:		50:13:0030417:40	

Номер точки	Координаты, м		Описание закрепления на местности	Средняя квадратическая погрешность определения координат характерных точек границы части земельного участка, м
	X	Y		
1	2	3	4	5
182	506186.71	2227720.62	данные отсутствуют	данные отсутствуют
183	506199.11	2227696.11	данные отсутствуют	данные отсутствуют
184	506231.99	2227673.75	данные отсутствуют	данные отсутствуют
185	506277.58	2227664.76	данные отсутствуют	данные отсутствуют
185	506277.58	2227664.76	данные отсутствуют	данные отсутствуют
185	506277.58	2227664.76	данные отсутствуют	данные отсутствуют
186	506308.82	2227661.34	данные отсутствуют	данные отсутствуют
187	506330.61	2227666.55	данные отсутствуют	данные отсутствуют
188	506332.85	2227667.09	данные отсутствуют	данные отсутствуют
189	506350.18	2227680.99	данные отсутствуют	данные отсутствуют
190	506356.5	2227688.94	данные отсутствуют	данные отсутствуют
191	506364.92	2227699.49	данные отсутствуют	данные отсутствуют
192	506380.65	2227729.28	данные отсутствуют	данные отсутствуют
192	506380.65	2227729.28	данные отсутствуют	данные отсутствуют
192	506380.65	2227729.28	данные отсутствуют	данные отсутствуют
193	506392.04	2227804.05	данные отсутствуют	данные отсутствуют
194	506396.97	2227843.99	данные отсутствуют	данные отсутствуют
Государственный регистратор				ФГИС ЕГРН
полное наименование должности			подпись	инициалы, фамилия

М.П.

Выписка из Единого государственного реестра недвижимости об объекте недвижимости

Сведения о частях земельного участка

Земельный участок			
(вид объекта недвижимости)			
Лист №	Раздела 4.2	Всего листов раздела 4.2 :	Всего разделов: _____
Всего листов выписки: _____			
18.08.2022 № 99/2022/488356450			
Кадастровый номер:		50:13:0030417:40	

Номер точки	Координаты, м		Описание закрепления на местности	Средняя квадратическая погрешность определения координат характерных точек границы части земельного участка, м
	X	Y		
1	2	3	4	5
194	506396.97	2227843.99	данные отсутствуют	данные отсутствуют
194	506396.97	2227843.99	данные отсутствуют	данные отсутствуют
195	506404.18	2227900.2	данные отсутствуют	данные отсутствуют
195	506404.18	2227900.2	данные отсутствуют	данные отсутствуют
195	506404.18	2227900.2	данные отсутствуют	данные отсутствуют
196	506375.55	2227898.03	данные отсутствуют	данные отсутствуют
196	506375.55	2227898.03	данные отсутствуют	данные отсутствуют
196	506375.55	2227898.03	данные отсутствуют	данные отсутствуют
196	506375.55	2227898.03	данные отсутствуют	данные отсутствуют
196	506375.55	2227898.03	данные отсутствуют	данные отсутствуют
197	506348.2	2227895.89	данные отсутствуют	данные отсутствуют
197	506348.2	2227895.89	данные отсутствуют	данные отсутствуют
197	506348.2	2227895.89	данные отсутствуют	данные отсутствуют
198	506330.56	2227894.63	данные отсутствуют	данные отсутствуют
199	506142.5	2227880.06	данные отсутствуют	данные отсутствуют
200	506125.42	2227878.75	данные отсутствуют	данные отсутствуют
Государственный регистратор				ФГИС ЕГРН
полное наименование должности			подпись	инициалы, фамилия

М.П.

Выписка из Единого государственного реестра недвижимости об объекте недвижимости

Сведения о частях земельного участка

Земельный участок			
(вид объекта недвижимости)			
Лист №	Раздела 4.2	Всего листов раздела 4.2 :	Всего разделов: _____
18.08.2022		№ 99/2022/488356450	
Кадастровый номер:		50:13:0030417:40	

Номер точки	Координаты, м		Описание закрепления на местности	Средняя квадратическая погрешность определения координат характерных точек границы части земельного участка, м
	X	Y		
1	2	3	4	5
201	506102.53	2227873.28	данные отсутствуют	данные отсутствуют
201	506102.53	2227873.28	данные отсутствуют	данные отсутствуют
201	506102.53	2227873.28	данные отсутствуют	данные отсутствуют
202	506095.95	2227834.63	данные отсутствуют	данные отсутствуют
203	506095.95	2227817.55	данные отсутствуют	данные отсутствуют
204	506121.6	2227819.45	данные отсутствуют	данные отсутствуют
205	506126.35	2227840.34	данные отсутствуют	данные отсутствуют
206	506153.89	2227834.63	данные отсутствуют	данные отсутствуют
206	506153.89	2227834.63	данные отсутствуют	данные отсутствуют
206	506153.89	2227834.63	данные отсутствуют	данные отсутствуют
207	506149.63	2227821.87	данные отсутствуют	данные отсутствуют
207	506149.63	2227821.87	данные отсутствуют	данные отсутствуют
207	506149.63	2227821.87	данные отсутствуют	данные отсутствуют
207	506149.63	2227821.87	данные отсутствуют	данные отсутствуют
208	506144.39	2227806.14	данные отсутствуют	данные отсутствуют
208	506144.39	2227806.14	данные отсутствуют	данные отсутствуют
Государственный регистратор				ФГИС ЕГРН
полное наименование должности			подпись	инициалы, фамилия

М.П.

Выписка из Единого государственного реестра недвижимости об объекте недвижимости

Сведения о частях земельного участка

Земельный участок			
(вид объекта недвижимости)			
Лист №	Раздела 4.2	Всего листов раздела 4.2 :	Всего разделов: _____
Всего листов выписки: _____			
18.08.2022 № 99/2022/488356450			
Кадастровый номер:		50:13:0030417:40	

Номер точки	Координаты, м		Описание закрепления на местности	Средняя квадратическая погрешность определения координат характерных точек границы части земельного участка, м
	X	Y		
1	2	3	4	5
208	506144.39	2227806.14	данные отсутствуют	данные отсутствуют
209	506146.07	2227801.33	данные отсутствуют	данные отсутствуют
209	506146.07	2227801.33	данные отсутствуют	данные отсутствуют
209	506146.07	2227801.33	данные отсутствуют	данные отсутствуют
210	506151.99	2227784.3	данные отсутствуют	данные отсутствуют
210	506151.99	2227784.3	данные отсутствуют	данные отсутствуют
210	506151.99	2227784.3	данные отсутствуют	данные отсутствуют
210	506151.99	2227784.3	данные отсутствуют	данные отсутствуют
210	506151.99	2227784.3	данные отсутствуют	данные отсутствуют
211	506125.4	2227771.95	данные отсутствуют	данные отсутствуют
211	506125.4	2227771.95	данные отсутствуют	данные отсутствуют
211	506125.4	2227771.95	данные отсутствуют	данные отсутствуют
212	506109.25	2227745.35	данные отсутствуют	данные отсутствуют
212	506109.25	2227745.35	данные отсутствуют	данные отсутствуют
212	506109.25	2227745.35	данные отсутствуют	данные отсутствуют
213	506088.36	2227722.56	данные отсутствуют	данные отсутствуют
213	506088.36	2227722.56	данные отсутствуют	данные отсутствуют

Государственный регистратор		ФГИС ЕГРН	
полное наименование должности		инициалы, фамилия	
		подпись	

М.П.

Раздел 4.2

Выписка из Единого государственного реестра недвижимости об объекте недвижимости

Сведения о частях земельного участка

Земельный участок			
(вид объекта недвижимости)			
Лист №	Раздела 4.2	Всего листов раздела 4.2 :	Всего разделов: _____
18.08.2022		№ 99/2022/488356450	
Кадастровый номер:		50:13:0030417:40	

Номер точки	Координаты, м		Описание закрепления на местности	Средняя квадратическая погрешность определения координат характерных точек границы части земельного участка, м
	X	Y		
1	2	3	4	5
213	506088.36	2227722.56	данные отсутствуют	данные отсутствуют
214	506080.76	2227668.44	данные отсутствуют	данные отсутствуют
214	506080.76	2227668.44	данные отсутствуют	данные отсутствуют
214	506080.76	2227668.44	данные отсутствуют	данные отсутствуют
215	506068.41	2227638.99	данные отсутствуют	данные отсутствуют
215	506068.41	2227638.99	данные отсутствуют	данные отсутствуют
215	506068.41	2227638.99	данные отсутствуют	данные отсутствуют
216	506058.91	2227586.75	данные отсутствуют	данные отсутствуют
216	506058.91	2227586.75	данные отсутствуют	данные отсутствуют
216	506058.91	2227586.75	данные отсутствуют	данные отсутствуют
217	506064.61	2227556.37	данные отсутствуют	данные отсутствуют
217	506064.61	2227556.37	данные отсутствуют	данные отсутствуют
217	506064.61	2227556.37	данные отсутствуют	данные отсутствуют
218	506042.77	2227501.27	данные отсутствуют	данные отсутствуют
218	506042.77	2227501.27	данные отсутствуют	данные отсутствуют
218	506042.77	2227501.27	данные отсутствуют	данные отсутствуют
219	505222.46	2227378.72	данные отсутствуют	данные отсутствуют

Государственный регистратор		ФГИС ЕГРН
полное наименование должности	подпись	инициалы, фамилия

М.П.

Раздел 4.2

Выписка из Единого государственного реестра недвижимости об объекте недвижимости

Сведения о частях земельного участка

Земельный участок			
(вид объекта недвижимости)			
Лист №	Раздела 4.2	Всего листов раздела 4.2 :	Всего разделов: _____
18.08.2022		№ 99/2022/488356450	
Кадастровый номер:		50:13:0030417:40	

Номер точки	Координаты, м		Описание закрепления на местности	Средняя квадратическая погрешность определения координат характерных точек границы части земельного участка, м
	X	Y		
1	2	3	4	5
219	505222.46	2227378.72	данные отсутствуют	данные отсутствуют
219	505222.46	2227378.72	данные отсутствуют	данные отсутствуют
219	505222.46	2227378.72	данные отсутствуют	данные отсутствуют
220	505187.96	2227356.94	данные отсутствуют	данные отсутствуют
220	505187.96	2227356.94	данные отсутствуют	данные отсутствуют
220	505187.96	2227356.94	данные отсутствуют	данные отсутствуют
220	505187.96	2227356.94	данные отсутствуют	данные отсутствуют
221	505167.99	2227349.23	данные отсутствуют	данные отсутствуют
221	505167.99	2227349.23	данные отсутствуют	данные отсутствуют
221	505167.99	2227349.23	данные отсутствуют	данные отсутствуют
221	505167.99	2227349.23	данные отсутствуют	данные отсутствуют
222	505128.54	2227361.77	данные отсутствуют	данные отсутствуют
222	505128.54	2227361.77	данные отсутствуют	данные отсутствуют
222	505128.54	2227361.77	данные отсутствуют	данные отсутствуют
222	505128.54	2227361.77	данные отсутствуют	данные отсутствуют
223	505140.32	2227385.84	данные отсутствуют	данные отсутствуют
223	505140.32	2227385.84	данные отсутствуют	данные отсутствуют
Государственный регистратор				ФГИС ЕГРН
полное наименование должности			подпись	инициалы, фамилия

М.П.

Выписка из Единого государственного реестра недвижимости об объекте недвижимости

Сведения о частях земельного участка

Земельный участок			
(вид объекта недвижимости)			
Лист №	Раздела 4.2	Всего листов раздела 4.2 :	Всего листов выписки: _____
18.08.2022 № 99/2022/488356450			
Кадастровый номер:		50:13:0030417:40	

Номер точки	Координаты, м		Описание закрепления на местности	Средняя квадратическая погрешность определения координат характерных точек границы части земельного участка, м
	X	Y		
1	2	3	4	5
223	505140.32	2227385.84	данные отсутствуют	данные отсутствуют
223	505140.32	2227385.84	данные отсутствуют	данные отсутствуют
224	505130.01	2227394.95	данные отсутствуют	данные отсутствуют
224	505130.01	2227394.95	данные отсутствуют	данные отсутствуют
224	505130.01	2227394.95	данные отсутствуют	данные отсутствуют
224	505130.01	2227394.95	данные отсутствуют	данные отсутствуют
225	505120.91	2227405.25	данные отсутствуют	данные отсутствуют
225	505120.91	2227405.25	данные отсутствуют	данные отсутствуют
226	505095.8	2227433.68	данные отсутствуют	данные отсутствуют
226	505095.8	2227433.68	данные отсутствуют	данные отсутствуют
226	505095.8	2227433.68	данные отсутствуют	данные отсутствуют
226	505095.8	2227433.68	данные отсутствуют	данные отсутствуют
227	505082.21	2227449.08	данные отсутствуют	данные отсутствуют
227	505082.21	2227449.08	данные отсутствуют	данные отсутствуют
228	505079.67	2227451.94	данные отсутствуют	данные отсутствуют
228	505079.67	2227451.94	данные отсутствуют	данные отсутствуют
228	505079.67	2227451.94	данные отсутствуют	данные отсутствуют

Государственный регистратор		ФГИС ЕГРН	
полное наименование должности		подпись	
		инициалы, фамилия	

М.П.

Выписка из Единого государственного реестра недвижимости об объекте недвижимости

Сведения о частях земельного участка

Земельный участок			
(вид объекта недвижимости)			
Лист №	Раздела 4.2	Всего листов раздела 4.2 :	Всего разделов: _____
Всего листов выписки: _____			
18.08.2022 № 99/2022/488356450			
Кадастровый номер:		50:13:0030417:40	

Номер точки	Координаты, м		Описание закрепления на местности	Средняя квадратическая погрешность определения координат характерных точек границы части земельного участка, м
	X	Y		
1	2	3	4	5
228	505079.67	2227451.94	данные отсутствуют	данные отсутствуют
229	505081.3	2227453.12	данные отсутствуют	данные отсутствуют
229	505081.3	2227453.12	данные отсутствуют	данные отсутствуют
229	505081.3	2227453.12	данные отсутствуют	данные отсутствуют
229	505081.3	2227453.12	данные отсутствуют	данные отсутствуют
230	505102.63	2227468.35	данные отсутствуют	данные отсутствуют
230	505102.63	2227468.35	данные отсутствуют	данные отсутствуют
231	505189	2227530.04	данные отсутствуют	данные отсутствуют
231	505189	2227530.04	данные отсутствуют	данные отсутствуют
231	505189	2227530.04	данные отсутствуют	данные отсутствуют
232	505225.94	2227556.43	данные отсутствуют	данные отсутствуют
232	505225.94	2227556.43	данные отсутствуют	данные отсутствуют
232	505225.94	2227556.43	данные отсутствуют	данные отсутствуют
232	505225.94	2227556.43	данные отсутствуют	данные отсутствуют
233	505234.89	2227541.53	данные отсутствуют	данные отсутствуют
233	505234.89	2227541.53	данные отсутствуют	данные отсутствуют
234	505237.35	2227537.43	данные отсутствуют	данные отсутствуют
Государственный регистратор				ФГИС ЕГРН
полное наименование должности			подпись	инициалы, фамилия

М.П.

Выписка из Единого государственного реестра недвижимости об объекте недвижимости

Сведения о частях земельного участка

Земельный участок			
(вид объекта недвижимости)			
Лист №	Раздела 4.2	Всего листов раздела 4.2 :	Всего разделов: _____
Всего листов выписки: _____			
18.08.2022 № 99/2022/488356450			
Кадастровый номер:		50:13:0030417:40	

Номер точки	Координаты, м		Описание закрепления на местности	Средняя квадратическая погрешность определения координат характерных точек границы части земельного участка, м
	X	Y		
1	2	3	4	5
234	505237.35	2227537.43	данные отсутствуют	данные отсутствуют
234	505237.35	2227537.43	данные отсутствуют	данные отсутствуют
235	505227.85	2227513.68	данные отсутствуют	данные отсутствуют
235	505227.85	2227513.68	данные отсутствуют	данные отсутствуют
235	505227.85	2227513.68	данные отсутствуют	данные отсутствуют
236	505248.75	2227452.89	данные отсутствуют	данные отсутствуют
236	505248.75	2227452.89	данные отсутствуют	данные отсутствуют
236	505248.75	2227452.89	данные отсутствуют	данные отсутствуют
237	505279.15	2227416.79	данные отсутствуют	данные отсутствуют
237	505279.15	2227416.79	данные отсутствуют	данные отсутствуют
238	505280.1	2227400.65	данные отсутствуют	данные отсутствуют
238	505280.1	2227400.65	данные отсутствуют	данные отсутствуют
238	505280.1	2227400.65	данные отсутствуют	данные отсутствуют
239	505268.7	2227390.2	данные отсутствуют	данные отсутствуют
239	505268.7	2227390.2	данные отсутствуют	данные отсутствуют
239	505268.7	2227390.2	данные отсутствуют	данные отсутствуют
240	505251.95	2227384.63	данные отсутствуют	данные отсутствуют

Государственный регистратор		ФГИС ЕГРН
полное наименование должности	подпись	инициалы, фамилия

М.П.

Выписка из Единого государственного реестра недвижимости об объекте недвижимости

Сведения о частях земельного участка

Земельный участок			
(вид объекта недвижимости)			
Лист №	Раздела 4.2	Всего листов раздела 4.2 :	Всего разделов: _____
Всего листов выписки: _____			
18.08.2022 № 99/2022/488356450			
Кадастровый номер:		50:13:0030417:40	

Номер точки	Координаты, м		Описание закрепления на местности	Средняя квадратическая погрешность определения координат характерных точек границы части земельного участка, м
	X	Y		
1	2	3	4	5
240	505251.95	2227384.63	данные отсутствуют	данные отсутствуют
240	505251.95	2227384.63	данные отсутствуют	данные отсутствуют
240	505251.95	2227384.63	данные отсутствуют	данные отсутствуют
241	505246.15	2227382.7	данные отсутствуют	данные отсутствуют
241	505246.15	2227382.7	данные отсутствуют	данные отсутствуют
241	505246.15	2227382.7	данные отсутствуют	данные отсутствуют
241	505246.15	2227382.7	данные отсутствуют	данные отсутствуют
242	505230.09	2227369.18	данные отсутствуют	данные отсутствуют
242	505230.09	2227369.18	данные отсутствуют	данные отсутствуют
242	505230.09	2227369.18	данные отсутствуют	данные отсутствуют
242	505230.09	2227369.18	данные отсутствуют	данные отсутствуют
243	505638.71	2227607.74	данные отсутствуют	данные отсутствуют
244	505633.01	2227604.17	данные отсутствуют	данные отсутствуют
245	505617.37	2227596.89	данные отсутствуют	данные отсутствуют
246	505599	2227604.79	данные отсутствуют	данные отсутствуют
247	505590.19	2227607.04	данные отсутствуют	данные отсутствуют
248	505569.14	2227610.13	данные отсутствуют	данные отсутствуют
Государственный регистратор				ФГИС ЕГРН
полное наименование должности			подпись	инициалы, фамилия

М.П.

Выписка из Единого государственного реестра недвижимости об объекте недвижимости

Сведения о частях земельного участка

Земельный участок			
(вид объекта недвижимости)			
Лист №	Раздела 4.2	Всего листов раздела 4.2 :	Всего разделов: _____
Всего листов выписки: _____			
18.08.2022 № 99/2022/488356450			
Кадастровый номер:		50:13:0030417:40	

Номер точки	Координаты, м		Описание закрепления на местности	Средняя квадратическая погрешность определения координат характерных точек границы части земельного участка, м
	X	Y		
1	2	3	4	5
249	505560.05	2227610.04	данные отсутствуют	данные отсутствуют
250	505551.85	2227608.64	данные отсутствуют	данные отсутствуют
251	505485.87	2227591.59	данные отсутствуют	данные отсутствуют
252	505460.59	2227582.85	данные отсутствуют	данные отсутствуют
253	505452.8	2227578.72	данные отсутствуют	данные отсутствуют
254	505435.36	2227567.62	данные отсутствуют	данные отсутствуют
255	505419.34	2227562.5	данные отсутствуют	данные отсутствуют
256	505397.49	2227558.38	данные отсутствуют	данные отсутствуют
257	505356.6	2227579.68	данные отсутствуют	данные отсутствуют
258	505328.25	2227596.27	данные отсутствуют	данные отсутствуют
259	505319.78	2227599.57	данные отсутствуют	данные отсутствуют
260	505310.88	2227601.4	данные отсутствуют	данные отсутствуют
261	505276.78	2227604.23	данные отсутствуют	данные отсутствуют
262	505267.73	2227603.54	данные отсутствуют	данные отсутствуют
263	505243.61	2227598.61	данные отсутствуют	данные отсутствуют
264	505235.07	2227595.5	данные отсутствуют	данные отсутствуют
265	505227.17	2227591.03	данные отсутствуют	данные отсутствуют
Государственный регистратор				ФГИС ЕГРН
полное наименование должности			подпись	инициалы, фамилия

М.П.

Выписка из Единого государственного реестра недвижимости об объекте недвижимости

Сведения о частях земельного участка

Земельный участок			
(вид объекта недвижимости)			
Лист №	Раздела 4.2	Всего листов раздела 4.2 :	Всего разделов: _____
Всего листов выписки: _____			
18.08.2022 № 99/2022/488356450			
Кадастровый номер:		50:13:0030417:40	

Номер точки	Координаты, м		Описание закрепления на местности	Средняя квадратическая погрешность определения координат характерных точек границы части земельного участка, м
	X	Y		
1	2	3	4	5
266	505220.11	2227585.31	данные отсутствуют	данные отсутствуют
267	505214.08	2227578.52	данные отсутствуют	данные отсутствуют
268	505212.22	2227575.92	данные отсутствуют	данные отсутствуют
269	505207.86	2227571.94	данные отсутствуют	данные отсутствуют
270	505202.02	2227564.98	данные отсутствуют	данные отсутствуют
271	505197.4	2227557.15	данные отсутствуют	данные отсутствуют
272	505194.14	2227548.67	данные отсутствуют	данные отсутствуют
273	505234.89	2227541.54	данные отсутствуют	данные отсутствуют
273	505234.89	2227541.54	данные отсутствуют	данные отсутствуют
274	505279.15	2227416.8	данные отсутствуют	данные отсутствуют
275	505120.91	2227405.26	данные отсутствуют	данные отсутствуют
275	505120.91	2227405.26	данные отсутствуют	данные отсутствуют
276	505082.21	2227449.09	данные отсутствуют	данные отсутствуют
276	505082.21	2227449.09	данные отсутствуют	данные отсутствуют
277	505102.64	2227468.36	данные отсутствуют	данные отсутствуют
277	505102.64	2227468.36	данные отсутствуют	данные отсутствуют
278	505095.56	2227476.92	данные отсутствуют	данные отсутствуют
Государственный регистратор				ФГИС ЕГРН
полное наименование должности			подпись	инициалы, фамилия

М.П.

Выписка из Единого государственного реестра недвижимости об объекте недвижимости

Сведения о частях земельного участка

Земельный участок			
(вид объекта недвижимости)			
Лист №	Раздела 4.2	Всего листов раздела 4.2 :	Всего разделов: _____
Всего листов выписки: _____			
18.08.2022 № 99/2022/488356450			
Кадастровый номер:		50:13:0030417:40	

Номер точки	Координаты, м		Описание закрепления на местности	Средняя квадратическая погрешность определения координат характерных точек границы части земельного участка, м
	X	Y		
1	2	3	4	5
279	505088.72	2227482.9	данные отсутствуют	данные отсутствуют
280	505081	2227487.67	данные отсутствуют	данные отсутствуют
281	506337.55	2227811.55	данные отсутствуют	данные отсутствуют
282	506327.68	2227746.74	данные отсутствуют	данные отсутствуют
283	506318.7	2227729.75	данные отсутствуют	данные отсутствуют
284	506310.98	2227720.06	данные отсутствуют	данные отсутствуют
285	506308.05	2227717.71	данные отсутствуют	данные отсутствуют
286	506305.32	2227717.06	данные отсутствуют	данные отсутствуют
287	506285.91	2227719.19	данные отсутствуют	данные отсутствуют
288	506253.63	2227725.55	данные отсутствуют	данные отсутствуют
289	506241.66	2227733.85	данные отсутствуют	данные отсутствуют
290	506242.95	2227742.97	данные отсутствуют	данные отсутствуют
291	506242.9	2227752.05	данные отсутствуют	данные отсутствуют
292	506241.36	2227761	данные отсутствуют	данные отсутствуют
293	506239.08	2227767.92	данные отсутствуют	данные отсутствуют
294	506230.98	2227787.38	данные отсутствуют	данные отсутствуют
295	506226.22	2227795.12	данные отсутствуют	данные отсутствуют
Государственный регистратор				ФГИС ЕГРН
полное наименование должности			подпись	инициалы, фамилия

М.П.

Выписка из Единого государственного реестра недвижимости об объекте недвижимости

Сведения о частях земельного участка

Земельный участок			
(вид объекта недвижимости)			
Лист №	Раздела 4.2	Всего листов раздела 4.2 :	Всего разделов: _____
Всего листов выписки: _____			
18.08.2022 № 99/2022/488356450			
Кадастровый номер:		50:13:0030417:40	

Номер точки	Координаты, м		Описание закрепления на местности	Средняя квадратическая погрешность определения координат характерных точек границы части земельного участка, м
	X	Y		
1	2	3	4	5
296	506220.26	2227801.98	данные отсутствуют	данные отсутствуют
297	506213.25	2227807.76	данные отсутствуют	данные отсутствуют
298	506206.25	2227811.88	данные отсутствуют	данные отсутствуют
299	506193.89	2227817.77	данные отсутствуют	данные отсутствуют
300	506185.19	2227820.4	данные отсутствуют	данные отсутствуют
301	506176.84	2227821.52	данные отсутствуют	данные отсутствуют
302	506155.91	2227822.54	данные отсутствуют	данные отсутствуют
303	505269.38	2227362.6	данные отсутствуют	данные отсутствуют
304	505117.52	2227403.51	данные отсутствуют	данные отсутствуют
305	505110.48	2227399.07	данные отсутствуют	данные отсутствуют
306	505104.04	2227393.85	данные отсутствуют	данные отсутствуют
307	505097.7	2227388.56	данные отсутствуют	данные отсутствуют
308	505199.31	2227338.43	данные отсутствуют	данные отсутствуют
309	505195.65	2227341.86	данные отсутствуют	данные отсутствуют
310	505191.57	2227344.62	данные отсутствуют	данные отсутствуют
311	505187.09	2227346.74	данные отсутствуют	данные отсутствуют
312	505182.25	2227348.08	данные отсутствуют	данные отсутствуют
Государственный регистратор				ФГИС ЕГРН
полное наименование должности			подпись	инициалы, фамилия

М.П.

Выписка из Единого государственного реестра недвижимости об объекте недвижимости

Сведения о частях земельного участка

Земельный участок			
(вид объекта недвижимости)			
Лист №	Раздела 4.2	Всего листов раздела 4.2 :	Всего разделов: _____
18.08.2022		№ 99/2022/488356450	
Кадастровый номер:		50:13:0030417:40	

Номер точки	Координаты, м		Описание закрепления на местности	Средняя квадратическая погрешность определения координат характерных точек границы части земельного участка, м
	X	Y		
1	2	3	4	5
313	505177.3	2227348.58	данные отсутствуют	данные отсутствуют
314	505170.89	2227347.98	данные отсутствуют	данные отсутствуют
315	505159.07	2227345.66	данные отсутствуют	данные отсутствуют
316	505154.35	2227343.9	данные отсутствуют	данные отсутствуют
317	505150.04	2227341.54	данные отсутствуют	данные отсутствуют
318	505146.3	2227338.25	данные отсутствуют	данные отсутствуют
319	505143.07	2227334.58	данные отсутствуют	данные отсутствуют
320	506030.43	2227460.2	данные отсутствуют	данные отсутствуют
320	506030.43	2227460.2	данные отсутствуют	данные отсутствуют
321	505992.79	2227453.5	данные отсутствуют	данные отсутствуют
321	505992.79	2227453.5	данные отсутствуют	данные отсутствуют
322	505529.97	2227586.83	данные отсутствуют	данные отсутствуют
322	505529.97	2227586.83	данные отсутствуют	данные отсутствуют
323	505582.21	2227588.13	данные отсутствуют	данные отсутствуют
323	505582.21	2227588.13	данные отсутствуют	данные отсутствуют
324	505641.47	2227589.61	данные отсутствуют	данные отсутствуют
324	505641.47	2227589.61	данные отсутствуют	данные отсутствуют
Государственный регистратор				ФГИС ЕГРН
полное наименование должности			подпись	инициалы, фамилия

М.П.

Выписка из Единого государственного реестра недвижимости об объекте недвижимости

Сведения о частях земельного участка

Земельный участок			
(вид объекта недвижимости)			
Лист №	Раздела 4.2	Всего листов раздела 4.2 :	Всего разделов: _____
Всего листов выписки: _____			
18.08.2022 № 99/2022/488356450			
Кадастровый номер:		50:13:0030417:40	

Номер точки	Координаты, м		Описание закрепления на местности	Средняя квадратическая погрешность определения координат характерных точек границы части земельного участка, м
	X	Y		
1	2	3	4	5
325	505700.73	2227630.5	данные отсутствуют	данные отсутствуют
325	505700.73	2227630.5	данные отсутствуют	данные отсутствуют
326	505751.96	2227676.06	данные отсутствуют	данные отсутствуют
326	505751.96	2227676.06	данные отсутствуют	данные отсутствуют
327	505776.15	2227687.54	данные отсутствуют	данные отсутствуют
327	505776.15	2227687.54	данные отсутствуют	данные отсутствуют
328	505657.25	2227626	данные отсутствуют	данные отсутствуют
328	505657.25	2227626	данные отсутствуют	данные отсутствуют
329	505634.7	2227610.45	данные отсутствуют	данные отсутствуют
329	505634.7	2227610.45	данные отсутствуют	данные отсутствуют
330	505581.69	2227609.12	данные отсутствуют	данные отсутствуют
330	505581.69	2227609.12	данные отсутствуют	данные отсутствуют
331	505529.45	2227607.82	данные отсутствуют	данные отсутствуют
331	505529.45	2227607.82	данные отсутствуют	данные отсутствуют
332	505477.94	2227606.54	данные отсутствуют	данные отсутствуют
332	505477.94	2227606.54	данные отсутствуют	данные отсутствуют
333	505446.61	2227630.84	данные отсутствуют	данные отсутствуют

Государственный регистратор		ФГИС ЕГРН
полное наименование должности	подпись	инициалы, фамилия

М.П.

Раздел 4.2

Выписка из Единого государственного реестра недвижимости об объекте недвижимости

Сведения о частях земельного участка

Земельный участок			
(вид объекта недвижимости)			
Лист №	Раздела 4.2	Всего листов раздела 4.2 :	Всего разделов: _____
Всего листов выписки: _____			
18.08.2022 № 99/2022/488356450			
Кадастровый номер:		50:13:0030417:40	

Номер точки	Координаты, м		Описание закрепления на местности	Средняя квадратическая погрешность определения координат характерных точек границы части земельного участка, м
	X	Y		
1	2	3	4	5
333	505446.61	2227630.84	данные отсутствуют	данные отсутствуют
334	505410.64	2227658.75	данные отсутствуют	данные отсутствуют
334	505410.64	2227658.75	данные отсутствуют	данные отсутствуют
335	505397.76	2227642.16	данные отсутствуют	данные отсутствуют
335	505397.76	2227642.16	данные отсутствуют	данные отсутствуют
336	505433.74	2227614.25	данные отсутствуют	данные отсутствуют
336	505433.74	2227614.25	данные отсутствуют	данные отсутствуют
337	505470.98	2227585.36	данные отсутствуют	данные отсутствуют
337	505470.98	2227585.36	данные отсутствуют	данные отсутствуют
338	506304.69	2227695.67	данные отсутствуют	данные отсутствуют
338	506304.69	2227695.67	данные отсутствуют	данные отсутствуют
339	506320.89	2227750.42	данные отсутствуют	данные отсутствуют
339	506320.89	2227750.42	данные отсутствуют	данные отсутствуют
340	506336.84	2227804.28	данные отсутствуют	данные отсутствуют
340	506336.84	2227804.28	данные отсутствуют	данные отсутствуют
341	506356.42	2227868.97	данные отсутствуют	данные отсутствуют
341	506356.42	2227868.97	данные отсутствуют	данные отсутствуют
Государственный регистратор				ФГИС ЕГРН
полное наименование должности			подпись	инициалы, фамилия

М.П.

Выписка из Единого государственного реестра недвижимости об объекте недвижимости

Сведения о частях земельного участка

Земельный участок			
(вид объекта недвижимости)			
Лист №	Раздела 4.2	Всего листов раздела 4.2 :	Всего разделов: _____
Всего листов выписки: _____			
18.08.2022 № 99/2022/488356450			
Кадастровый номер:		50:13:0030417:40	

Номер точки	Координаты, м		Описание закрепления на местности	Средняя квадратическая погрешность определения координат характерных точек границы части земельного участка, м
	X	Y		
1	2	3	4	5
342	506364.96	2227897.2	данные отсутствуют	данные отсутствуют
342	506364.96	2227897.2	данные отсутствуют	данные отсутствуют
343	506342.5	2227895.48	данные отсутствуют	данные отсутствуют
343	506342.5	2227895.48	данные отсутствуют	данные отсутствуют
344	506336.32	2227875.05	данные отсутствуют	данные отсутствуют
344	506336.32	2227875.05	данные отсутствуют	данные отсутствуют
345	506318.7	2227816.86	данные отсутствуют	данные отсутствуют
345	506318.7	2227816.86	данные отсутствуют	данные отсутствуют
346	506309.14	2227815.68	данные отсутствуют	данные отсутствуют
346	506309.14	2227815.68	данные отсутствуют	данные отсутствуют
347	506252.46	2227808.77	данные отсутствуют	данные отсутствуют
347	506252.46	2227808.77	данные отсутствуют	данные отсутствуют
348	506201.38	2227802.53	данные отсутствуют	данные отсутствуют
348	506201.38	2227802.53	данные отсутствуют	данные отсутствуют
349	506169.49	2227831.61	данные отсутствуют	данные отсутствуют
349	506169.49	2227831.61	данные отсутствуют	данные отсутствуют
350	506139.06	2227859.35	данные отсутствуют	данные отсутствуют
Государственный регистратор				ФГИС ЕГРН
полное наименование должности			подпись	инициалы, фамилия

М.П.

Выписка из Единого государственного реестра недвижимости об объекте недвижимости

Сведения о частях земельного участка

Земельный участок			
(вид объекта недвижимости)			
Лист №	Раздела 4.2	Всего листов раздела 4.2 :	Всего разделов: _____
Всего листов выписки: _____			
18.08.2022 № 99/2022/488356450			
Кадастровый номер:		50:13:0030417:40	

Номер точки	Координаты, м		Описание закрепления на местности	Средняя квадратическая погрешность определения координат характерных точек границы части земельного участка, м
	X	Y		
1	2	3	4	5
350	506139.06	2227859.35	данные отсутствуют	данные отсутствуют
351	506119.37	2227877.3	данные отсутствуют	данные отсутствуют
351	506119.37	2227877.3	данные отсутствуют	данные отсутствуют
352	506101.03	2227864.48	данные отсутствуют	данные отсутствуют
352	506101.03	2227864.48	данные отсутствуют	данные отсутствуют
353	506102.09	2227864.64	данные отсутствуют	данные отсутствуют
353	506102.09	2227864.64	данные отсутствуют	данные отсутствуют
354	506124.91	2227843.84	данные отсутствуют	данные отсутствуют
354	506124.91	2227843.84	данные отсутствуют	данные отсутствуют
355	506129.46	2227839.7	данные отсутствуют	данные отсутствуют
355	506129.46	2227839.7	данные отсутствуют	данные отсутствуют
356	506149.49	2227821.43	данные отсутствуют	данные отсутствуют
356	506149.49	2227821.43	данные отсутствуют	данные отсутствуют
357	506155.34	2227816.09	данные отсутствуют	данные отсутствуют
357	506155.34	2227816.09	данные отсутствуют	данные отсутствуют
358	506173.95	2227799.12	данные отсутствуют	данные отсутствуют
358	506173.95	2227799.12	данные отсутствуют	данные отсутствуют
Государственный регистратор				ФГИС ЕГРН
полное наименование должности			подпись	инициалы, фамилия

М.П.

Раздел 4.2

Выписка из Единого государственного реестра недвижимости об объекте недвижимости

Сведения о частях земельного участка

Земельный участок			
(вид объекта недвижимости)			
Лист №	Раздела 4.2	Всего листов раздела 4.2 :	Всего разделов: _____
Всего листов выписки: _____			
18.08.2022 № 99/2022/488356450			
Кадастровый номер:		50:13:0030417:40	

Номер точки	Координаты, м		Описание закрепления на местности	Средняя квадратическая погрешность определения координат характерных точек границы части земельного участка, м
	X	Y		
1	2	3	4	5
359	506147.97	2227795.87	данные отсутствуют	данные отсутствуют
359	506147.97	2227795.87	данные отсутствуют	данные отсутствуют
360	506132.86	2227775.42	данные отсутствуют	данные отсутствуют
360	506132.86	2227775.42	данные отсутствуют	данные отсутствуют
361	506133.34	2227772.17	данные отсутствуют	данные отсутствуют
361	506133.34	2227772.17	данные отсутствуют	данные отсутствуют
362	506144.44	2227774.25	данные отсутствуют	данные отсутствуют
362	506144.44	2227774.25	данные отсутствуют	данные отсутствуют
363	506198.59	2227781.04	данные отсутствуют	данные отсутствуют
363	506198.59	2227781.04	данные отсутствуют	данные отсутствуют
364	506255	2227787.92	данные отсутствуют	данные отсутствуют
364	506255	2227787.92	данные отсутствуют	данные отсутствуют
365	506311.68	2227794.84	данные отсутствуют	данные отсутствуют
365	506311.68	2227794.84	данные отсутствуют	данные отсутствуют
366	506312.16	2227794.9	данные отсутствуют	данные отсутствуют
366	506312.16	2227794.9	данные отсутствуют	данные отсутствуют
367	506300.76	2227756.38	данные отсутствуют	данные отсутствуют
Государственный регистратор				ФГИС ЕГРН
полное наименование должности			подпись	инициалы, фамилия

М.П.

Выписка из Единого государственного реестра недвижимости об объекте недвижимости

Сведения о частях земельного участка

Земельный участок			
(вид объекта недвижимости)			
Лист №	Раздела 4.2	Всего листов раздела 4.2 :	Всего разделов: _____
Всего листов выписки: _____			
18.08.2022 № 99/2022/488356450			
Кадастровый номер:		50:13:0030417:40	

Номер точки	Координаты, м		Описание закрепления на местности	Средняя квадратическая погрешность определения координат характерных точек границы части земельного участка, м
	X	Y		
1	2	3	4	5
367	506300.76	2227756.38	данные отсутствуют	данные отсутствуют
368	506284.55	2227701.64	данные отсутствуют	данные отсутствуют
368	506284.55	2227701.64	данные отсутствуют	данные отсутствуют
369	506273.86	2227665.5	данные отсутствуют	данные отсутствуют
369	506273.86	2227665.5	данные отсутствуют	данные отсутствуют
370	506294.98	2227662.86	данные отсутствуют	данные отсутствуют
370	506294.98	2227662.86	данные отсутствуют	данные отсутствуют
371	506369.96	2227709.05	данные отсутствуют	данные отсутствуют
371	506369.96	2227709.05	данные отсутствуют	данные отсутствуют
372	506385.77	2227762.88	данные отсутствуют	данные отсутствуют
372	506385.77	2227762.88	данные отсутствуют	данные отсутствуют
373	506381.68	2227812.57	данные отсутствуют	данные отсутствуют
373	506381.68	2227812.57	данные отсутствуют	данные отсутствуют
374	506377.07	2227868.33	данные отсутствуют	данные отсутствуют
374	506377.07	2227868.33	данные отсутствуют	данные отсутствуют
375	506382.88	2227898.59	данные отсутствуют	данные отсутствуют
375	506382.88	2227898.59	данные отсутствуют	данные отсутствуют
Государственный регистратор				ФГИС ЕГРН
полное наименование должности			подпись	инициалы, фамилия

М.П.

Раздел 4.2

Выписка из Единого государственного реестра недвижимости об объекте недвижимости

Сведения о частях земельного участка

Земельный участок			
(вид объекта недвижимости)			
Лист №	Раздела 4.2	Всего листов раздела 4.2 :	Всего разделов: _____
Всего листов выписки: _____			
18.08.2022 № 99/2022/488356450			
Кадастровый номер:		50:13:0030417:40	

Номер точки	Координаты, м		Описание закрепления на местности	Средняя квадратическая погрешность определения координат характерных точек границы части земельного участка, м
	X	Y		
1	2	3	4	5
376	506361.17	2227896.91	данные отсутствуют	данные отсутствуют
376	506361.17	2227896.91	данные отсутствуют	данные отсутствуют
377	506355.91	2227869.48	данные отсутствуют	данные отсутствуют
377	506355.91	2227869.48	данные отсутствуют	данные отсутствуют
378	506360.74	2227810.84	данные отсутствуют	данные отсутствуют
378	506360.74	2227810.84	данные отсутствуют	данные отсутствуют
379	506365.86	2227748.78	данные отсутствуют	данные отсутствуют
379	506365.86	2227748.78	данные отсутствуют	данные отсутствуют
380	504861.86	2227404.63	данные отсутствуют	данные отсутствуют
380	504861.86	2227404.63	данные отсутствуют	данные отсутствуют
381	504879.53	2227404.3	данные отсутствуют	данные отсутствуют
381	504879.53	2227404.3	данные отсутствуют	данные отсутствуют
382	504914.53	2227380.64	данные отсутствуют	данные отсутствуют
382	504914.53	2227380.64	данные отсутствуют	данные отсутствуют
383	504926.2	2227380.3	данные отсутствуют	данные отсутствуют
383	504926.2	2227380.3	данные отсутствуют	данные отсутствуют
384	504939.87	2227386.3	данные отсутствуют	данные отсутствуют
Государственный регистратор				ФГИС ЕГРН
полное наименование должности			подпись	инициалы, фамилия

М.П.

Выписка из Единого государственного реестра недвижимости об объекте недвижимости

Сведения о частях земельного участка

Земельный участок			
(вид объекта недвижимости)			
Лист №	Раздела 4.2	Всего листов раздела 4.2 :	Всего разделов: _____
Всего листов выписки: _____			
18.08.2022 № 99/2022/488356450			
Кадастровый номер:		50:13:0030417:40	

Номер точки	Координаты, м		Описание закрепления на местности	Средняя квадратическая погрешность определения координат характерных точек границы части земельного участка, м
	X	Y		
1	2	3	4	5
384	504939.87	2227386.3	данные отсутствуют	данные отсутствуют
385	504983.08	2227417.61	данные отсутствуют	данные отсутствуют
385	504983.08	2227417.61	данные отсутствуют	данные отсутствуют
386	505038.2	2227452.64	данные отсутствуют	данные отсутствуют
386	505038.2	2227452.64	данные отсутствуют	данные отсутствуют
387	505050.53	2227453.3	данные отсутствуют	данные отсутствуют
387	505050.53	2227453.3	данные отсутствуют	данные отсутствуют
388	505065.54	2227444.3	данные отсутствуют	данные отсутствуют
388	505065.54	2227444.3	данные отсутствуют	данные отсутствуют
389	505093.53	2227408.63	данные отсутствуют	данные отсутствуют
389	505093.53	2227408.63	данные отсутствуют	данные отсутствуют
390	505109.53	2227380.97	данные отсутствуют	данные отсутствуют
390	505109.53	2227380.97	данные отсутствуют	данные отсутствуют
391	505115.96	2227372.8	данные отсутствуют	данные отсутствуют
391	505115.96	2227372.8	данные отсутствуют	данные отсутствуют
392	505141.06	2227349.99	данные отсутствуют	данные отсутствуют
392	505141.06	2227349.99	данные отсутствуют	данные отсутствуют
Государственный регистратор				ФГИС ЕГРН
полное наименование должности			подпись	инициалы, фамилия

М.П.

Выписка из Единого государственного реестра недвижимости об объекте недвижимости

Сведения о частях земельного участка

Земельный участок			
(вид объекта недвижимости)			
Лист №	Раздела 4.2	Всего листов раздела 4.2 :	Всего разделов: _____
Всего листов выписки: _____			
18.08.2022 № 99/2022/488356450			
Кадастровый номер:		50:13:0030417:40	

Номер точки	Координаты, м		Описание закрепления на местности	Средняя квадратическая погрешность определения координат характерных точек границы части земельного участка, м
	X	Y		
1	2	3	4	5
393	505173.06	2227343.74	данные отсутствуют	данные отсутствуют
393	505173.06	2227343.74	данные отсутствуют	данные отсутствуют
394	505198.84	2227347.28	данные отсутствуют	данные отсутствуют
394	505198.84	2227347.28	данные отсутствуют	данные отсутствуют
395	505230.17	2227360.02	данные отсутствуют	данные отсутствуют
395	505230.17	2227360.02	данные отсутствуют	данные отсутствуют
396	505254.32	2227360.09	данные отсутствуют	данные отсутствуют
396	505254.32	2227360.09	данные отсутствуют	данные отсутствуют
397	505271.4	2227366.69	данные отсутствуют	данные отсутствуют
397	505271.4	2227366.69	данные отсутствуют	данные отсутствуют
398	505284.02	2227379.14	данные отсутствуют	данные отсутствуют
398	505284.02	2227379.14	данные отсутствуют	данные отсутствуют
399	505290.46	2227392.48	данные отсутствуют	данные отсутствуют
399	505290.46	2227392.48	данные отсутствуют	данные отсутствуют
400	505253.93	2227484.61	данные отсутствуют	данные отсутствуют
400	505253.93	2227484.61	данные отсутствуют	данные отсутствуют
401	505250.3	2227490.75	данные отсутствуют	данные отсутствуют
Государственный регистратор				ФГИС ЕГРН
полное наименование должности			подпись	инициалы, фамилия

М.П.

Раздел 4.2

Выписка из Единого государственного реестра недвижимости об объекте недвижимости

Сведения о частях земельного участка

Земельный участок			
(вид объекта недвижимости)			
Лист №	Раздела 4.2	Всего листов раздела 4.2 :	Всего разделов: _____
Всего листов выписки: _____			
18.08.2022 № 99/2022/488356450			
Кадастровый номер:		50:13:0030417:40	

Номер точки	Координаты, м		Описание закрепления на местности	Средняя квадратическая погрешность определения координат характерных точек границы части земельного участка, м
	X	Y		
1	2	3	4	5
401	505250.3	2227490.75	данные отсутствуют	данные отсутствуют
402	505246.62	2227507.6	данные отсутствуют	данные отсутствуют
402	505246.62	2227507.6	данные отсутствуют	данные отсутствуют
403	505247.03	2227533.32	данные отсутствуют	данные отсутствуют
403	505247.03	2227533.32	данные отсутствуют	данные отсутствуют
404	505247.21	2227535.83	данные отсутствуют	данные отсутствуют
404	505247.21	2227535.83	данные отсутствуют	данные отсутствуют
405	505251.7	2227544.78	данные отсутствуют	данные отсутствуют
405	505251.7	2227544.78	данные отсутствуют	данные отсутствуют
406	505259.84	2227554.95	данные отсутствуют	данные отсутствуют
406	505259.84	2227554.95	данные отсутствуют	данные отсутствуют
407	505284.14	2227560.31	данные отсутствуют	данные отсутствуют
407	505284.14	2227560.31	данные отсутствуют	данные отсутствуют
408	505307.91	2227554.33	данные отсутствуют	данные отсутствуют
408	505307.91	2227554.33	данные отсутствуют	данные отсутствуют
409	505366.5	2227516.05	данные отсутствуют	данные отсутствуют
409	505366.5	2227516.05	данные отсутствуют	данные отсутствуют
Государственный регистратор				ФГИС ЕГРН
полное наименование должности			подпись	инициалы, фамилия

М.П.

Выписка из Единого государственного реестра недвижимости об объекте недвижимости

Сведения о частях земельного участка

Земельный участок			
(вид объекта недвижимости)			
Лист №	Раздела 4.2	Всего листов раздела 4.2 :	Всего разделов: _____
18.08.2022		№ 99/2022/488356450	
Кадастровый номер:		50:13:0030417:40	

Номер точки	Координаты, м		Описание закрепления на местности	Средняя квадратическая погрешность определения координат характерных точек границы части земельного участка, м
	X	Y		
1	2	3	4	5
410	505387.86	2227509.23	данные отсутствуют	данные отсутствуют
410	505387.86	2227509.23	данные отсутствуют	данные отсутствуют
411	505406.12	2227509.94	данные отсутствуют	данные отсутствуют
411	505406.12	2227509.94	данные отсутствуют	данные отсутствуют
412	505454.98	2227519.59	данные отсутствуют	данные отсутствуют
412	505454.98	2227519.59	данные отсутствуют	данные отсутствуют
413	505479.81	2227537.53	данные отсутствуют	данные отсутствуют
413	505479.81	2227537.53	данные отсутствуют	данные отсутствуют
414	505509.82	2227549.15	данные отсутствуют	данные отсутствуют
414	505509.82	2227549.15	данные отсутствуют	данные отсутствуют
415	505547.09	2227560.99	данные отсутствуют	данные отсутствуют
415	505547.09	2227560.99	данные отсутствуют	данные отсутствуют
416	505572.76	2227564.28	данные отсутствуют	данные отсутствуют
416	505572.76	2227564.28	данные отсутствуют	данные отсутствуют
417	505583.51	2227561.08	данные отсутствуют	данные отсутствуют
417	505583.51	2227561.08	данные отсутствуют	данные отсутствуют
418	505601.63	2227552.7	данные отсутствуют	данные отсутствуют
Государственный регистратор				ФГИС ЕГРН
полное наименование должности			подпись	инициалы, фамилия

М.П.

Выписка из Единого государственного реестра недвижимости об объекте недвижимости

Сведения о частях земельного участка

Земельный участок			
(вид объекта недвижимости)			
Лист №	Раздела 4.2	Всего листов раздела 4.2 :	Всего разделов: _____
Всего листов выписки: _____			
18.08.2022 № 99/2022/488356450			
Кадастровый номер:		50:13:0030417:40	

Номер точки	Координаты, м		Описание закрепления на местности	Средняя квадратическая погрешность определения координат характерных точек границы части земельного участка, м
	X	Y		
1	2	3	4	5
418	505601.63	2227552.7	данные отсутствуют	данные отсутствуют
419	505640.82	2227553.4	данные отсутствуют	данные отсутствуют
419	505640.82	2227553.4	данные отсутствуют	данные отсутствуют
420	505676.09	2227571.25	данные отсутствуют	данные отсутствуют
420	505676.09	2227571.25	данные отсутствуют	данные отсутствуют
421	505692.04	2227592.57	данные отсутствуют	данные отсутствуют
421	505692.04	2227592.57	данные отсутствуют	данные отсутствуют
422	505697.57	2227600.88	данные отсутствуют	данные отсутствуют
422	505697.57	2227600.88	данные отсутствуют	данные отсутствуют
423	505701.21	2227606.4	данные отсутствуют	данные отсутствуют
423	505701.21	2227606.4	данные отсутствуют	данные отсутствуют
424	505716.17	2227629.12	данные отсутствуют	данные отсутствуют
424	505716.17	2227629.12	данные отсутствуют	данные отсутствуют
425	505719.03	2227633.46	данные отсутствуют	данные отсутствуют
425	505719.03	2227633.46	данные отсутствуют	данные отсутствуют
426	505721.46	2227655.78	данные отсутствуют	данные отсутствуют
426	505721.46	2227655.78	данные отсутствуют	данные отсутствуют
Государственный регистратор				ФГИС ЕГРН
полное наименование должности			подпись	инициалы, фамилия

М.П.

Раздел 4.2

Выписка из Единого государственного реестра недвижимости об объекте недвижимости

Сведения о частях земельного участка

Земельный участок			
(вид объекта недвижимости)			
Лист №	Раздела 4.2	Всего листов раздела 4.2 :	Всего разделов: _____
Всего листов выписки: _____			
18.08.2022 № 99/2022/488356450			
Кадастровый номер:		50:13:0030417:40	

Номер точки	Координаты, м		Описание закрепления на местности	Средняя квадратическая погрешность определения координат характерных точек границы части земельного участка, м
	X	Y		
1	2	3	4	5
427	505735.28	2227667.07	данные отсутствуют	данные отсутствуют
427	505735.28	2227667.07	данные отсутствуют	данные отсутствуют
428	505753.78	2227673.13	данные отсутствуют	данные отсутствуют
428	505753.78	2227673.13	данные отсутствуют	данные отсутствуют
429	505773.93	2227674.9	данные отсутствуют	данные отсутствуют
429	505773.93	2227674.9	данные отсутствуют	данные отсутствуют
430	505794.24	2227666.42	данные отсутствуют	данные отсутствуют
430	505794.24	2227666.42	данные отсутствуют	данные отсутствуют
431	505810.36	2227652.17	данные отсутствуют	данные отсутствуют
431	505810.36	2227652.17	данные отсутствуют	данные отсутствуют
432	505844.99	2227597.81	данные отсутствуют	данные отсутствуют
432	505844.99	2227597.81	данные отсутствуют	данные отсутствуют
433	505860.53	2227550.64	данные отсутствуют	данные отсутствуют
433	505860.53	2227550.64	данные отсутствуют	данные отсутствуют
434	505888.86	2227519.63	данные отсутствуют	данные отсутствуют
434	505888.86	2227519.63	данные отсутствуют	данные отсутствуют
435	505892.53	2227517.97	данные отсутствуют	данные отсутствуют
Государственный регистратор				ФГИС ЕГРН
полное наименование должности			подпись	инициалы, фамилия

М.П.

Выписка из Единого государственного реестра недвижимости об объекте недвижимости

Сведения о частях земельного участка

Земельный участок			
(вид объекта недвижимости)			
Лист №	Раздела 4.2	Всего листов раздела 4.2 :	Всего разделов: _____
Всего листов выписки: _____			
18.08.2022 № 99/2022/488356450			
Кадастровый номер:		50:13:0030417:40	

Номер точки	Координаты, м		Описание закрепления на местности	Средняя квадратическая погрешность определения координат характерных точек границы части земельного участка, м
	X	Y		
1	2	3	4	5
435	505892.53	2227517.97	данные отсутствуют	данные отсутствуют
436	505922.2	2227525.3	данные отсутствуют	данные отсутствуют
436	505922.2	2227525.3	данные отсутствуют	данные отсутствуют
437	505935.19	2227525.3	данные отсутствуют	данные отсутствуют
437	505935.19	2227525.3	данные отсутствуют	данные отсутствуют
438	505972.53	2227513.63	данные отсутствуют	данные отсутствуют
438	505972.53	2227513.63	данные отсутствуют	данные отсутствуют
439	505988.87	2227502.96	данные отсутствуют	данные отсутствуют
439	505988.87	2227502.96	данные отсутствуют	данные отсутствуют
440	505985.87	2227474.64	данные отсутствуют	данные отсутствуют
440	505985.87	2227474.64	данные отсутствуют	данные отсутствуют
441	505991.53	2227463.97	данные отсутствуют	данные отсутствуют
441	505991.53	2227463.97	данные отсутствуют	данные отсутствуют
442	506007.53	2227461.63	данные отсутствуют	данные отсутствуют
442	506007.53	2227461.63	данные отсутствуют	данные отсутствуют
443	506025.86	2227466.3	данные отсутствуют	данные отсутствуют
443	506025.86	2227466.3	данные отсутствуют	данные отсутствуют
Государственный регистратор				ФГИС ЕГРН
полное наименование должности			подпись	инициалы, фамилия

М.П.

Выписка из Единого государственного реестра недвижимости об объекте недвижимости

Сведения о частях земельного участка

Земельный участок			
(вид объекта недвижимости)			
Лист №	Раздела 4.2	Всего листов раздела 4.2 :	Всего разделов: _____
Всего листов выписки: _____			
18.08.2022 № 99/2022/488356450			
Кадастровый номер:		50:13:0030417:40	

Номер точки	Координаты, м		Описание закрепления на местности	Средняя квадратическая погрешность определения координат характерных точек границы части земельного участка, м
	X	Y		
1	2	3	4	5
444	506066.2	2227509.3	данные отсутствуют	данные отсутствуют
444	506066.2	2227509.3	данные отсутствуют	данные отсутствуют
445	506079.2	2227535.3	данные отсутствуют	данные отсутствуют
445	506079.2	2227535.3	данные отсутствуют	данные отсутствуют
446	506076.53	2227553.3	данные отсутствуют	данные отсутствуют
446	506076.53	2227553.3	данные отсутствуют	данные отсутствуют
447	506068.86	2227575.97	данные отсутствуют	данные отсутствуют
447	506068.86	2227575.97	данные отсутствуют	данные отсутствуют
448	506069.12	2227577.56	данные отсутствуют	данные отсутствуют
448	506069.12	2227577.56	данные отсутствуют	данные отсутствуют
449	506087.8	2227642.63	данные отсутствуют	данные отсутствуют
449	506087.8	2227642.63	данные отсутствуют	данные отсутствуют
450	506089.98	2227648.77	данные отсутствуют	данные отсутствуют
450	506089.98	2227648.77	данные отсутствуют	данные отсутствуют
451	506102.72	2227684.59	данные отсутствуют	данные отсутствуют
451	506102.72	2227684.59	данные отсутствуют	данные отсутствуют
452	506106.96	2227696.51	данные отсутствуют	данные отсутствуют
Государственный регистратор				ФГИС ЕГРН
полное наименование должности			подпись	инициалы, фамилия

М.П.

Выписка из Единого государственного реестра недвижимости об объекте недвижимости

Сведения о частях земельного участка

Земельный участок			
(вид объекта недвижимости)			
Лист №	Раздела 4.2	Всего листов раздела 4.2 :	Всего разделов: _____
Всего листов выписки: _____			
18.08.2022 № 99/2022/488356450			
Кадастровый номер:		50:13:0030417:40	

Номер точки	Координаты, м		Описание закрепления на местности	Средняя квадратическая погрешность определения координат характерных точек границы части земельного участка, м
	X	Y		
1	2	3	4	5
452	506106.96	2227696.51	данные отсутствуют	данные отсутствуют
453	506109.68	2227704.17	данные отсутствуют	данные отсутствуют
453	506109.68	2227704.17	данные отсутствуют	данные отсутствуют
454	506110.08	2227705.29	данные отсутствуют	данные отсутствуют
454	506110.08	2227705.29	данные отсутствуют	данные отсутствуют
455	506124.05	2227731.61	данные отсутствуют	данные отсутствуют
455	506124.05	2227731.61	данные отсутствуют	данные отсутствуют
456	506133.86	2227755.96	данные отсутствуют	данные отсутствуют
456	506133.86	2227755.96	данные отсутствуют	данные отсутствуют
457	506143.2	2227770.63	данные отсутствуют	данные отсутствуют
457	506143.2	2227770.63	данные отсутствуют	данные отсутствуют
458	506156.53	2227777.3	данные отсутствуют	данные отсутствуют
458	506156.53	2227777.3	данные отсутствуют	данные отсутствуют
459	506173.53	2227778.96	данные отсутствуют	данные отсутствуют
459	506173.53	2227778.96	данные отсутствуют	данные отсутствуют
460	506184.87	2227774.96	данные отсутствуют	данные отсутствуют
460	506184.87	2227774.96	данные отсутствуют	данные отсутствуют
Государственный регистратор				ФГИС ЕГРН
полное наименование должности			подпись	инициалы, фамилия

М.П.

Выписка из Единого государственного реестра недвижимости об объекте недвижимости

Сведения о частях земельного участка

Земельный участок			
(вид объекта недвижимости)			
Лист №	Раздела 4.2	Всего листов раздела 4.2 :	Всего разделов: _____
Всего листов выписки: _____			
18.08.2022 № 99/2022/488356450			
Кадастровый номер:		50:13:0030417:40	

Номер точки	Координаты, м		Описание закрепления на местности	Средняя квадратическая погрешность определения координат характерных точек границы части земельного участка, м
	X	Y		
1	2	3	4	5
461	506190.87	2227766.3	данные отсутствуют	данные отсутствуют
461	506190.87	2227766.3	данные отсутствуют	данные отсутствуют
462	506195.87	2227751.64	данные отсутствуют	данные отсутствуют
462	506195.87	2227751.64	данные отсутствуют	данные отсутствуют
463	506194.19	2227739.3	данные отсутствуют	данные отсутствуют
463	506194.19	2227739.3	данные отсутствуют	данные отсутствуют
464	506191.19	2227730.3	данные отсутствуют	данные отсутствуют
464	506191.19	2227730.3	данные отсутствуют	данные отсутствуют
465	506207.74	2227700.55	данные отсутствуют	данные отсутствуют
465	506207.74	2227700.55	данные отсутствуют	данные отсутствуют
466	506221.59	2227684.53	данные отсутствуют	данные отсутствуют
466	506221.59	2227684.53	данные отсутствуют	данные отсутствуют
467	506233.29	2227679.66	данные отсутствуют	данные отсутствуют
467	506233.29	2227679.66	данные отсутствуют	данные отсутствуют
468	506307.93	2227670.43	данные отсутствуют	данные отсутствуют
468	506307.93	2227670.43	данные отсутствуют	данные отсутствуют
469	506318.68	2227672.33	данные отсутствуют	данные отсутствуют
Государственный регистратор				ФГИС ЕГРН
полное наименование должности			подпись	инициалы, фамилия

М.П.

Выписка из Единого государственного реестра недвижимости об объекте недвижимости

Сведения о частях земельного участка

Земельный участок			
(вид объекта недвижимости)			
Лист №	Раздела 4.2	Всего листов раздела 4.2 :	Всего разделов: _____
Всего листов выписки: _____			
18.08.2022 № 99/2022/488356450			
Кадастровый номер:		50:13:0030417:40	

Номер точки	Координаты, м		Описание закрепления на местности	Средняя квадратическая погрешность определения координат характерных точек границы части земельного участка, м
	X	Y		
1	2	3	4	5
469	506318.68	2227672.33	данные отсутствуют	данные отсутствуют
470	506352.67	2227687.26	данные отсутствуют	данные отсутствуют
470	506352.67	2227687.26	данные отсутствуют	данные отсутствуют
471	506381.29	2227742.87	данные отсутствуют	данные отсутствуют
471	506381.29	2227742.87	данные отсутствуют	данные отсутствуют
472	506395.19	2227829.58	данные отсутствуют	данные отсутствуют
472	506395.19	2227829.58	данные отсутствуют	данные отсутствуют
473	504823.18	2227416.92	данные отсутствуют	данные отсутствуют
473	504823.18	2227416.92	данные отсутствуют	данные отсутствуют
474	504831.58	2227413.26	данные отсутствуют	данные отсутствуют
474	504831.58	2227413.26	данные отсутствуют	данные отсутствуют
475	505148.4	2227330.54	данные отсутствуют	данные отсутствуют
475	505148.4	2227330.54	данные отсутствуют	данные отсутствуют
476	505137.39	2227333.67	данные отсутствуют	данные отсутствуют
476	505137.39	2227333.67	данные отсутствуют	данные отсутствуют
477	505651.59	2227623.05	данные отсутствуют	данные отсутствуют
478	505643.06	2227610.58	данные отсутствуют	данные отсутствуют
Государственный регистратор				ФГИС ЕГРН
полное наименование должности			подпись	инициалы, фамилия

М.П.

Выписка из Единого государственного реестра недвижимости об объекте недвижимости

Сведения о частях земельного участка

Земельный участок			
(вид объекта недвижимости)			
Лист №	Раздела 4.2	Всего листов раздела 4.2 :	Всего разделов: _____
Всего листов выписки: _____			
18.08.2022 № 99/2022/488356450			
Кадастровый номер:		50:13:0030417:40	

Номер точки	Координаты, м		Описание закрепления на местности	Средняя квадратическая погрешность определения координат характерных точек границы части земельного участка, м
	X	Y		
1	2	3	4	5
479	505628.46	2227603.19	данные отсутствуют	данные отсутствуют
480	505612.21	2227602.9	данные отсутствуют	данные отсутствуют
481	505604.51	2227606.45	данные отсутствуют	данные отсутствуют
482	505586.65	2227611.39	данные отсутствуют	данные отсутствуют
483	505552.58	2227611.74	данные отсутствуют	данные отсутствуют
484	505540.73	2227610.58	данные отсутствуют	данные отсутствуют
485	505494.69	2227596.81	данные отсутствуют	данные отсутствуют
486	505461.75	2227584.17	данные отсутствуют	данные отсутствуют
487	505434.56	2227566.52	данные отсутствуют	данные отсутствуют
488	505394.71	2227559.54	данные отсутствуют	данные отсутствуют
489	505388.18	2227561.62	данные отсутствуют	данные отсутствуют
490	505330.47	2227598.96	данные отсутствуют	данные отсутствуют
491	505290.65	2227609.88	данные отсутствуют	данные отсутствуют
492	505273.37	2227609.14	данные отсутствуют	данные отсутствуют
493	505238.38	2227600.12	данные отсутствуют	данные отсутствуют
494	505224.56	2227590.4	данные отсутствуют	данные отсутствуют
495	505207	2227567.19	данные отсутствуют	данные отсутствуют
Государственный регистратор				ФГИС ЕГРН
полное наименование должности			подпись	инициалы, фамилия

М.П.

Выписка из Единого государственного реестра недвижимости об объекте недвижимости

Сведения о частях земельного участка

Земельный участок			
(вид объекта недвижимости)			
Лист №	Раздела 4.2	Всего листов раздела 4.2 :	Всего разделов: _____
Всего листов выписки: _____			
18.08.2022 № 99/2022/488356450			
Кадастровый номер:		50:13:0030417:40	

Номер точки	Координаты, м		Описание закрепления на местности	Средняя квадратическая погрешность определения координат характерных точек границы части земельного участка, м
	X	Y		
1	2	3	4	5
496	505198.22	2227545.86	данные отсутствуют	данные отсутствуют
497	505197.55	2227536.15	данные отсутствуют	данные отсутствуют
498	505107.17	2227471.59	данные отсутствуют	данные отсутствуют
499	505100.83	2227479.71	данные отсутствуют	данные отсутствуют
500	505076.74	2227495.86	данные отсутствуют	данные отсутствуют
501	506358.65	2227896.71	данные отсутствуют	данные отсутствуют
502	506333.19	2227758.66	данные отсутствуют	данные отсутствуют
503	506316.33	2227725.91	данные отсутствуют	данные отсутствуют
504	506305.44	2227721.12	данные отсутствуют	данные отсутствуют
505	506250.13	2227727.96	данные отсутствуют	данные отсутствуют
506	506244.4	2227737.49	данные отсутствуют	данные отсутствуют
507	506245.41	2227744.94	данные отсутствуют	данные отсутствуют
508	506244.74	2227762.2	данные отсутствуют	данные отсутствуют
509	506235.51	2227788.81	данные отсутствуют	данные отсутствуют
510	506219.19	2227811.33	данные отсутствуют	данные отсутствуют
511	506206.33	2227820.12	данные отсутствуют	данные отсутствуют
512	506179.55	2227828.6	данные отсутствуют	данные отсутствуют
Государственный регистратор				ФГИС ЕГРН
полное наименование должности			подпись	инициалы, фамилия

М.П.

Раздел 4.2

Выписка из Единого государственного реестра недвижимости об объекте недвижимости

Сведения о частях земельного участка

Земельный участок			
(вид объекта недвижимости)			
Лист № __	Раздела 4.2	Всего листов раздела 4.2 : __	Всего разделов: __
Всего листов выписки: __			
18.08.2022 № 99/2022/488356450			
Кадастровый номер:		50:13:0030417:40	

Номер точки	Координаты, м		Описание закрепления на местности	Средняя квадратическая погрешность определения координат характерных точек границы части земельного участка, м
	X	Y		
1	2	3	4	5
513	506151.18	2227826.51	данные отсутствуют	данные отсутствуют

Государственный регистратор		ФГИС ЕГРН
полное наименование должности	подпись	инициалы, фамилия

М.П.

Выписка из Единого государственного реестра недвижимости об объекте недвижимости
Сведения о частях земельного участка

Земельный участок				
(вид объекта недвижимости)				
Лист № ____ Раздела 4.2		Всего листов раздела 4.2 : ____		Всего разделов: ____
Всего листов выписки: ____				
18.08.2022 № 99/2022/488356450				
Кадастровый номер:			50:13:0030417:40	
Сведения о характерных точках границы части (частей) земельного участка				
Учетный номер части: 13				
Система координат: МСК-73				
Зона №				
Номер точки	Координаты, м		Описание закрепления на местности	Средняя квадратическая погрешность определения координат характерных точек границы части земельного участка, м
	X	Y		
1	2	3	4	5
1	505959.19	2227542.11	данные отсутствуют	данные отсутствуют
1	505959.19	2227542.11	данные отсутствуют	данные отсутствуют
1	505959.19	2227542.11	данные отсутствуют	данные отсутствуют
2	505901.26	2227540.21	данные отсутствуют	данные отсутствуют
2	505901.26	2227540.21	данные отсутствуют	данные отсутствуют
2	505901.26	2227540.21	данные отсутствуют	данные отсутствуют
3	505872.76	2227596.26	данные отсутствуют	данные отсутствуют
3	505872.76	2227596.26	данные отсутствуют	данные отсутствуют
3	505872.76	2227596.26	данные отсутствуют	данные отсутствуют
4	505869.91	2227632.35	данные отсутствуют	данные отсутствуют
4	505869.91	2227632.35	данные отсутствуют	данные отсутствуют
4	505869.91	2227632.35	данные отсутствуют	данные отсутствуют
5	505769.84	2227691.26	данные отсутствуют	данные отсутствуют
5	505769.84	2227691.26	данные отсутствуют	данные отсутствуют
5	505769.84	2227691.26	данные отсутствуют	данные отсутствуют
5	505769.84	2227691.26	данные отсутствуют	данные отсутствуют
Государственный регистратор			ФГИС ЕГРН	
полное наименование должности			подпись	
			инициалы, фамилия	

М.П.

Выписка из Единого государственного реестра недвижимости об объекте недвижимости

Сведения о частях земельного участка

Земельный участок			
(вид объекта недвижимости)			
Лист №	Раздела 4.2	Всего листов раздела 4.2 :	Всего разделов: _____
Всего листов выписки: _____			
18.08.2022 № 99/2022/488356450			
Кадастровый номер:		50:13:0030417:40	

Номер точки	Координаты, м		Описание закрепления на местности	Средняя квадратическая погрешность определения координат характерных точек границы части земельного участка, м
	X	Y		
1	2	3	4	5
5	505769.84	2227691.26	данные отсутствуют	данные отсутствуют
6	505702.86	2227651.45	данные отсутствуют	данные отсутствуют
6	505702.86	2227651.45	данные отсутствуют	данные отсутствуют
6	505702.86	2227651.45	данные отсутствуют	данные отсутствуют
6	505702.86	2227651.45	данные отсутствуют	данные отсутствуют
6	505702.86	2227651.45	данные отсутствуют	данные отсутствуют
7	505688.2	2227642.83	данные отсутствуют	данные отсутствуют
7	505688.2	2227642.83	данные отсутствуют	данные отсутствуют
7	505688.2	2227642.83	данные отсутствуют	данные отсутствуют
7	505688.2	2227642.83	данные отсутствуют	данные отсутствуют
7	505688.2	2227642.83	данные отсутствуют	данные отсутствуют
7	505688.2	2227642.83	данные отсутствуют	данные отсутствуют
8	505678.95	2227637.34	данные отсутствуют	данные отсутствуют
8	505678.95	2227637.34	данные отсутствуют	данные отсутствуют
8	505678.95	2227637.34	данные отсутствуют	данные отсутствуют
8	505678.95	2227637.34	данные отсутствуют	данные отсутствуют
8	505678.95	2227637.34	данные отсутствуют	данные отсутствуют

Государственный регистратор		ФГИС ЕГРН
полное наименование должности	подпись	инициалы, фамилия

М.П.

Выписка из Единого государственного реестра недвижимости об объекте недвижимости

Сведения о частях земельного участка

Земельный участок			
(вид объекта недвижимости)			
Лист №	Раздела 4.2	Всего листов раздела 4.2 :	Всего разделов: _____
Всего листов выписки: _____			
18.08.2022 № 99/2022/488356450			
Кадастровый номер:		50:13:0030417:40	

Номер точки	Координаты, м		Описание закрепления на местности	Средняя квадратическая погрешность определения координат характерных точек границы части земельного участка, м
	X	Y		
1	2	3	4	5
8	505678.95	2227637.34	данные отсутствуют	данные отсутствуют
9	505650.06	2227622.25	данные отсутствуют	данные отсутствуют
9	505650.06	2227622.25	данные отсутствуют	данные отсутствуют
9	505650.06	2227622.25	данные отсутствуют	данные отсутствуют
10	505644.35	2227620.46	данные отсутствуют	данные отсутствуют
10	505644.35	2227620.46	данные отсутствуют	данные отсутствуют
10	505644.35	2227620.46	данные отсутствуют	данные отсутствуют
11	505637.52	2227618.31	данные отсутствуют	данные отсутствуют
11	505637.52	2227618.31	данные отсутствуют	данные отсутствуют
12	505609.07	2227613.36	данные отсутствуют	данные отсутствуют
12	505609.07	2227613.36	данные отсутствуют	данные отсутствуют
13	505595.95	2227611.64	данные отсутствуют	данные отсутствуют
13	505595.95	2227611.64	данные отсутствуют	данные отсутствуют
14	505593.63	2227611.34	данные отсутствуют	данные отсутствуют
15	505553.55	2227611.63	данные отсутствуют	данные отсутствуют
15	505553.55	2227611.63	данные отсутствуют	данные отсутствуют
16	505521.67	2227615.33	данные отсутствуют	данные отсутствуют

Государственный регистратор		ФГИС ЕГРН
полное наименование должности	подпись	инициалы, фамилия

М.П.

Выписка из Единого государственного реестра недвижимости об объекте недвижимости

Сведения о частях земельного участка

Земельный участок			
(вид объекта недвижимости)			
Лист №	Раздела 4.2	Всего листов раздела 4.2 :	Всего разделов: _____
Всего листов выписки: _____			
18.08.2022 № 99/2022/488356450			
Кадастровый номер:		50:13:0030417:40	

Номер точки	Координаты, м		Описание закрепления на местности	Средняя квадратическая погрешность определения координат характерных точек границы части земельного участка, м
	X	Y		
1	2	3	4	5
17	505520.41	2227615.69	данные отсутствуют	данные отсутствуют
17	505520.41	2227615.69	данные отсутствуют	данные отсутствуют
18	505481.55	2227627.2	данные отсутствуют	данные отсутствуют
18	505481.55	2227627.2	данные отсутствуют	данные отсутствуют
19	505463.64	2227635.32	данные отсутствуют	данные отсутствуют
19	505463.64	2227635.32	данные отсутствуют	данные отсутствуют
20	505452.99	2227643.96	данные отсутствуют	данные отсутствуют
20	505452.99	2227643.96	данные отсутствуют	данные отсутствуют
21	505437.8	2227662.25	данные отсутствуют	данные отсутствуют
21	505437.8	2227662.25	данные отсутствуют	данные отсутствуют
22	505435.21	2227669.86	данные отсутствуют	данные отсутствуют
22	505435.21	2227669.86	данные отсутствуют	данные отсутствуют
23	505427.95	2227664.64	данные отсутствуют	данные отсутствуют
23	505427.95	2227664.64	данные отсутствуют	данные отсутствуют
24	505354.63	2227642.75	данные отсутствуют	данные отсутствуют
24	505354.63	2227642.75	данные отсутствуют	данные отсутствуют
25	505339.24	2227638.11	данные отсутствуют	данные отсутствуют

Государственный регистратор		ФГИС ЕГРН
полное наименование должности	подпись	инициалы, фамилия

М.П.

Выписка из Единого государственного реестра недвижимости об объекте недвижимости

Сведения о частях земельного участка

Земельный участок			
(вид объекта недвижимости)			
Лист №	Раздела 4.2	Всего листов раздела 4.2 :	Всего разделов: _____
Всего листов выписки: _____			
18.08.2022 № 99/2022/488356450			
Кадастровый номер:		50:13:0030417:40	

Номер точки	Координаты, м		Описание закрепления на местности	Средняя квадратическая погрешность определения координат характерных точек границы части земельного участка, м
	X	Y		
1	2	3	4	5
25	505339.24	2227638.11	данные отсутствуют	данные отсутствуют
26	505336.39	2227643.81	данные отсутствуют	данные отсутствуют
26	505336.39	2227643.81	данные отсутствуют	данные отсутствуют
27	505323.06	2227653.8	данные отсутствуют	данные отсутствуют
27	505323.06	2227653.8	данные отсутствуют	данные отсутствуют
28	505323.05	2227653.8	данные отсутствуют	данные отсутствуют
29	505321.18	2227655.2	данные отсутствуют	данные отсутствуют
30	505297.42	2227654.26	данные отсутствуют	данные отсутствуют
31	505275.56	2227645.71	данные отсутствуют	данные отсутствуют
31	505275.56	2227645.71	данные отсутствуют	данные отсутствуют
32	505272.49	2227641.07	данные отсутствуют	данные отсутствуют
33	505260.54	2227622.93	данные отсутствуют	данные отсутствуют
33	505260.54	2227622.93	данные отсутствуют	данные отсутствуют
34	505198.75	2227604.89	данные отсутствуют	данные отсутствуют
34	505198.75	2227604.89	данные отсутствуют	данные отсутствуют
35	505089.44	2227520.34	данные отсутствуют	данные отсутствуют
35	505089.44	2227520.34	данные отсутствуют	данные отсутствуют
Государственный регистратор				ФГИС ЕГРН
полное наименование должности			подпись	инициалы, фамилия

М.П.

Выписка из Единого государственного реестра недвижимости об объекте недвижимости

Сведения о частях земельного участка

Земельный участок			
(вид объекта недвижимости)			
Лист №	Раздела 4.2	Всего листов раздела 4.2 :	Всего разделов: _____
18.08.2022		№ 99/2022/488356450	
Кадастровый номер:		50:13:0030417:40	

Номер точки	Координаты, м		Описание закрепления на местности	Средняя квадратическая погрешность определения координат характерных точек границы части земельного участка, м
	X	Y		
1	2	3	4	5
36	505095.15	2227508.95	данные отсутствуют	данные отсутствуют
36	505095.15	2227508.95	данные отсутствуют	данные отсутствуют
37	505091.35	2227505.14	данные отсутствуют	данные отсутствуют
37	505091.35	2227505.14	данные отсутствуют	данные отсутствуют
38	505071.24	2227492.36	данные отсутствуют	данные отсутствуют
38	505071.24	2227492.36	данные отсутствуют	данные отсутствуют
38	505071.24	2227492.36	данные отсутствуют	данные отсутствуют
38	505071.24	2227492.36	данные отсутствуют	данные отсутствуют
39	505056.94	2227483.27	данные отсутствуют	данные отсутствуют
39	505056.94	2227483.27	данные отсутствуют	данные отсутствуют
39	505056.94	2227483.27	данные отсутствуют	данные отсутствуют
39	505056.94	2227483.27	данные отсутствуют	данные отсутствуют
40	505031.16	2227472.6	данные отсутствуют	данные отсутствуют
40	505031.16	2227472.6	данные отсутствуют	данные отсутствуют
40	505031.16	2227472.6	данные отсутствуют	данные отсутствуют
40	505031.16	2227472.6	данные отсутствуют	данные отсутствуют
41	505029.37	2227471.88	данные отсутствуют	данные отсутствуют

Государственный регистратор		ФГИС ЕГРН
полное наименование должности	подпись	инициалы, фамилия

М.П.

Выписка из Единого государственного реестра недвижимости об объекте недвижимости

Сведения о частях земельного участка

Земельный участок			
(вид объекта недвижимости)			
Лист №	Раздела 4.2	Всего листов раздела 4.2 :	Всего разделов: _____
18.08.2022		№ 99/2022/488356450	
Кадастровый номер:		50:13:0030417:40	

Номер точки	Координаты, м		Описание закрепления на местности	Средняя квадратическая погрешность определения координат характерных точек границы части земельного участка, м
	X	Y		
1	2	3	4	5
41	505029.37	2227471.88	данные отсутствуют	данные отсутствуют
41	505029.37	2227471.88	данные отсутствуют	данные отсутствуют
41	505029.37	2227471.88	данные отсутствуют	данные отсутствуют
42	505032.47	2227465	данные отсутствуют	данные отсутствуют
42	505032.47	2227465	данные отсутствуют	данные отсутствуют
42	505032.47	2227465	данные отсутствуют	данные отсутствуют
42	505032.47	2227465	данные отсутствуют	данные отсутствуют
43	505036.41	2227456.23	данные отсутствуют	данные отсутствуют
43	505036.41	2227456.23	данные отсутствуют	данные отсутствуют
43	505036.41	2227456.23	данные отсутствуют	данные отсутствуют
43	505036.41	2227456.23	данные отсутствуют	данные отсутствуют
44	505016.26	2227444.02	данные отсутствуют	данные отсутствуют
44	505016.26	2227444.02	данные отсутствуют	данные отсутствуют
44	505016.26	2227444.02	данные отсутствуют	данные отсутствуют
44	505016.26	2227444.02	данные отсутствуют	данные отсутствуют
45	504986.87	2227433.9	данные отсутствуют	данные отсутствуют
45	504986.87	2227433.9	данные отсутствуют	данные отсутствуют
Государственный регистратор				ФГИС ЕГРН
полное наименование должности			подпись	инициалы, фамилия

М.П.

Раздел 4.2

Выписка из Единого государственного реестра недвижимости об объекте недвижимости

Сведения о частях земельного участка

Земельный участок			
(вид объекта недвижимости)			
Лист №	Раздела 4.2	Всего листов раздела 4.2 :	Всего разделов: _____
18.08.2022		№ 99/2022/488356450	
Кадастровый номер:		50:13:0030417:40	

Номер точки	Координаты, м		Описание закрепления на местности	Средняя квадратическая погрешность определения координат характерных точек границы части земельного участка, м
	X	Y		
1	2	3	4	5
45	504986.87	2227433.9	данные отсутствуют	данные отсутствуют
45	504986.87	2227433.9	данные отсутствуют	данные отсутствуют
46	504955.91	2227420.22	данные отсутствуют	данные отсутствуют
46	504955.91	2227420.22	данные отсутствуют	данные отсутствуют
46	504955.91	2227420.22	данные отсутствуют	данные отсутствуют
46	504955.91	2227420.22	данные отсутствуют	данные отсутствуют
47	504936.29	2227409.53	данные отсутствуют	данные отсутствуют
47	504936.29	2227409.53	данные отсутствуют	данные отсутствуют
47	504936.29	2227409.53	данные отсутствуют	данные отсутствуют
47	504936.29	2227409.53	данные отсутствуют	данные отсутствуют
48	504927.47	2227400.86	данные отсутствуют	данные отсутствуют
48	504927.47	2227400.86	данные отсутствуют	данные отсутствуют
48	504927.47	2227400.86	данные отсутствуют	данные отсутствуют
48	504927.47	2227400.86	данные отсутствуют	данные отсутствуют
49	504919.28	2227399.53	данные отсутствуют	данные отсутствуют
49	504919.28	2227399.53	данные отсутствуют	данные отсутствуют
49	504919.28	2227399.53	данные отсутствуют	данные отсутствуют

Государственный регистратор		ФГИС ЕГРН
полное наименование должности	подпись	инициалы, фамилия

М.П.

Выписка из Единого государственного реестра недвижимости об объекте недвижимости

Сведения о частях земельного участка

Земельный участок			
(вид объекта недвижимости)			
Лист №	Раздела 4.2	Всего листов раздела 4.2 :	Всего разделов: _____
Всего листов выписки: _____			
18.08.2022 № 99/2022/488356450			
Кадастровый номер:		50:13:0030417:40	

Номер точки	Координаты, м		Описание закрепления на местности	Средняя квадратическая погрешность определения координат характерных точек границы части земельного участка, м
	X	Y		
1	2	3	4	5
49	504919.28	2227399.53	данные отсутствуют	данные отсутствуют
50	504915.12	2227398.87	данные отсутствуют	данные отсутствуют
50	504915.12	2227398.87	данные отсутствуют	данные отсутствуют
50	504915.12	2227398.87	данные отсутствуют	данные отсутствуют
51	504900.76	2227401.5	данные отсутствуют	данные отсутствуют
51	504900.76	2227401.5	данные отсутствуют	данные отсутствуют
51	504900.76	2227401.5	данные отсутствуют	данные отсутствуют
52	504886.93	2227406.72	данные отсутствуют	данные отсутствуют
52	504886.93	2227406.72	данные отсутствуют	данные отсутствуют
52	504886.93	2227406.72	данные отсутствуют	данные отсутствуют
53	504830.63	2227424.81	данные отсутствуют	данные отсутствуют
53	504830.63	2227424.81	данные отсутствуют	данные отсутствуют
53	504830.63	2227424.81	данные отсутствуют	данные отсутствуют
54	504819.52	2227413.04	данные отсутствуют	данные отсутствуют
55	504816.48	2227409.08	данные отсутствуют	данные отсутствуют
56	504828.46	2227402.22	данные отсутствуют	данные отсутствуют
57	504846.39	2227398.21	данные отсутствуют	данные отсутствуют
Государственный регистратор				ФГИС ЕГРН
полное наименование должности			подпись	инициалы, фамилия

М.П.

Раздел 4.2

Выписка из Единого государственного реестра недвижимости об объекте недвижимости

Сведения о частях земельного участка

Земельный участок			
(вид объекта недвижимости)			
Лист №	Раздела 4.2	Всего листов раздела 4.2 :	Всего разделов: _____
18.08.2022		№ 99/2022/488356450	
Кадастровый номер:		50:13:0030417:40	

Номер точки	Координаты, м		Описание закрепления на местности	Средняя квадратическая погрешность определения координат характерных точек границы части земельного участка, м
	X	Y		
1	2	3	4	5
58	504869.44	2227395.27	данные отсутствуют	данные отсутствуют
59	504885.34	2227388.68	данные отсутствуют	данные отсутствуют
60	504894.43	2227379.68	данные отсутствуют	данные отсутствуют
60	504894.43	2227379.68	данные отсутствуют	данные отсутствуют
61	504895.11	2227379.01	данные отсутствуют	данные отсутствуют
61	504895.11	2227379.01	данные отсутствуют	данные отсутствуют
62	504907.98	2227363.71	данные отсутствуют	данные отсутствуют
62	504907.98	2227363.71	данные отсутствуют	данные отсутствуют
63	504918.74	2227361.72	данные отсутствуют	данные отсутствуют
63	504918.74	2227361.72	данные отсутствуют	данные отсутствуют
64	504932.01	2227369.46	данные отсутствуют	данные отсутствуют
64	504932.01	2227369.46	данные отсутствуют	данные отсутствуют
65	504941.69	2227378.21	данные отсутствуют	данные отсутствуют
65	504941.69	2227378.21	данные отсутствуют	данные отсутствуют
66	504947.78	2227388.99	данные отсутствуют	данные отсутствуют
66	504947.78	2227388.99	данные отсутствуют	данные отсутствуют
67	504948.79	2227391.56	данные отсутствуют	данные отсутствуют

Государственный регистратор		ФГИС ЕГРН
полное наименование должности	подпись	инициалы, фамилия

М.П.

Раздел 4.2

Выписка из Единого государственного реестра недвижимости об объекте недвижимости

Сведения о частях земельного участка

Земельный участок			
(вид объекта недвижимости)			
Лист №	Раздела 4.2	Всего листов раздела 4.2 :	Всего листов выписки: _____
18.08.2022 № 99/2022/488356450			
Кадастровый номер:		50:13:0030417:40	

Номер точки	Координаты, м		Описание закрепления на местности	Средняя квадратическая погрешность определения координат характерных точек границы части земельного участка, м
	X	Y		
1	2	3	4	5
67	504948.79	2227391.56	данные отсутствуют	данные отсутствуют
68	504959	2227397.25	данные отсутствуют	данные отсутствуют
68	504959	2227397.25	данные отсутствуют	данные отсутствуют
69	504976.34	2227407.56	данные отсутствуют	данные отсутствуют
69	504976.34	2227407.56	данные отсутствуют	данные отсутствуют
70	505020.23	2227433.9	данные отсутствуют	данные отсутствуют
70	505020.23	2227433.9	данные отсутствуют	данные отсутствуют
71	505036.56	2227443.18	данные отсутствуют	данные отсутствуют
71	505036.56	2227443.18	данные отсутствуют	данные отсутствуют
72	505046.8	2227443.24	данные отсутствуют	данные отсутствуют
72	505046.8	2227443.24	данные отсутствуют	данные отсутствуют
73	505056.03	2227438.67	данные отсутствуют	данные отсутствуют
73	505056.03	2227438.67	данные отсутствуют	данные отсутствуют
74	505071.49	2227419.81	данные отсутствуют	данные отсутствуют
74	505071.49	2227419.81	данные отсутствуют	данные отсутствуют
75	505073.85	2227416.08	данные отсутствуют	данные отсутствуют
75	505073.85	2227416.08	данные отсутствуют	данные отсутствуют
Государственный регистратор				ФГИС ЕГРН
полное наименование должности			подпись	инициалы, фамилия

М.П.

Выписка из Единого государственного реестра недвижимости об объекте недвижимости

Сведения о частях земельного участка

Земельный участок			
(вид объекта недвижимости)			
Лист №	Раздела 4.2	Всего листов раздела 4.2 :	Всего разделов: _____
Всего листов выписки: _____			
18.08.2022 № 99/2022/488356450			
Кадастровый номер:		50:13:0030417:40	

Номер точки	Координаты, м		Описание закрепления на местности	Средняя квадратическая погрешность определения координат характерных точек границы части земельного участка, м
	X	Y		
1	2	3	4	5
76	505093.83	2227384.45	данные отсутствуют	данные отсутствуют
76	505093.83	2227384.45	данные отсутствуют	данные отсутствуют
77	505110.17	2227358.58	данные отсутствуют	данные отсутствуют
77	505110.17	2227358.58	данные отсутствуют	данные отсутствуют
78	505123.05	2227342.28	данные отсутствуют	данные отсутствуют
78	505123.05	2227342.28	данные отсутствуют	данные отсутствуют
79	505139.99	2227332.11	данные отсутствуют	данные отсутствуют
79	505139.99	2227332.11	данные отсутствуют	данные отсутствуют
79	505139.99	2227332.11	данные отсутствуют	данные отсутствуют
79	505139.99	2227332.11	данные отсутствуют	данные отсутствуют
80	505141.37	2227331.85	данные отсутствуют	данные отсутствуют
80	505141.37	2227331.85	данные отсутствуют	данные отсутствуют
80	505141.37	2227331.85	данные отсутствуют	данные отсутствуют
80	505141.37	2227331.85	данные отсутствуют	данные отсутствуют
80	505141.37	2227331.85	данные отсутствуют	данные отсутствуют
81	505166.63	2227327.14	данные отсутствуют	данные отсутствуют
81	505166.63	2227327.14	данные отсутствуют	данные отсутствуют

Государственный регистратор		ФГИС ЕГРН
полное наименование должности	подпись	инициалы, фамилия

М.П.

Выписка из Единого государственного реестра недвижимости об объекте недвижимости

Сведения о частях земельного участка

Земельный участок			
(вид объекта недвижимости)			
Лист №	Раздела 4.2	Всего листов раздела 4.2 :	Всего разделов: _____
18.08.2022		№ 99/2022/488356450	
Кадастровый номер:		50:13:0030417:40	

Номер точки	Координаты, м		Описание закрепления на местности	Средняя квадратическая погрешность определения координат характерных точек границы части земельного участка, м
	X	Y		
1	2	3	4	5
81	505166.63	2227327.14	данные отсутствуют	данные отсутствуют
82	505189.65	2227329.3	данные отсутствуют	данные отсутствуют
82	505189.65	2227329.3	данные отсутствуют	данные отсутствуют
82	505189.65	2227329.3	данные отсутствуют	данные отсутствуют
83	505200.82	2227336.26	данные отсутствуют	данные отсутствуют
83	505200.82	2227336.26	данные отсутствуют	данные отсутствуют
83	505200.82	2227336.26	данные отсутствуют	данные отсутствуют
84	505213.63	2227344.26	данные отсутствуют	данные отсутствуют
84	505213.63	2227344.26	данные отсутствуют	данные отсутствуют
85	505232.53	2227351.53	данные отсутствуют	данные отсутствуют
85	505232.53	2227351.53	данные отсутствуют	данные отсутствуют
86	505237.86	2227350.65	данные отсутствуют	данные отсутствуют
86	505237.86	2227350.65	данные отсутствуют	данные отсутствуют
87	505242.8	2227345.95	данные отсутствуют	данные отсутствуют
87	505242.8	2227345.95	данные отсутствуют	данные отсутствуют
88	505249.69	2227348.05	данные отсутствуют	данные отсутствуют
88	505249.69	2227348.05	данные отсутствуют	данные отсутствуют

Государственный регистратор		ФГИС ЕГРН
полное наименование должности	подпись	инициалы, фамилия

М.П.

Раздел 4.2

Выписка из Единого государственного реестра недвижимости об объекте недвижимости

Сведения о частях земельного участка

Земельный участок			
(вид объекта недвижимости)			
Лист №	Раздела 4.2	Всего листов раздела 4.2 :	Всего разделов: _____
18.08.2022		№ 99/2022/488356450	
Кадастровый номер:		50:13:0030417:40	

Номер точки	Координаты, м		Описание закрепления на местности	Средняя квадратическая погрешность определения координат характерных точек границы части земельного участка, м
	X	Y		
1	2	3	4	5
89	505255.05	2227351.11	данные отсутствуют	данные отсутствуют
89	505255.05	2227351.11	данные отсутствуют	данные отсутствуют
90	505264.76	2227354.74	данные отсутствуют	данные отсутствуют
90	505264.76	2227354.74	данные отсутствуют	данные отсутствуют
91	505271.13	2227357.08	данные отсутствуют	данные отсутствуют
91	505271.13	2227357.08	данные отсутствуют	данные отсутствуют
92	505272.41	2227358.2	данные отсутствуют	данные отсутствуют
92	505272.41	2227358.2	данные отсутствуют	данные отсутствуют
93	505278.53	2227363.52	данные отсутствуют	данные отсутствуют
94	505286.02	2227374.05	данные отсутствуют	данные отсутствуют
95	505290.21	2227383.53	данные отсутствуют	данные отсутствуют
96	505290.7	2227400.87	данные отсутствуют	данные отсутствуют
96	505290.7	2227400.87	данные отсутствуют	данные отсутствуют
96	505290.7	2227400.87	данные отсутствуют	данные отсутствуют
97	505290.06	2227413.22	данные отсутствуют	данные отсутствуют
97	505290.06	2227413.22	данные отсутствуют	данные отсутствуют
97	505290.06	2227413.22	данные отсутствуют	данные отсутствуют

Государственный регистратор		ФГИС ЕГРН
полное наименование должности	подпись	инициалы, фамилия

М.П.

Выписка из Единого государственного реестра недвижимости об объекте недвижимости

Сведения о частях земельного участка

Земельный участок			
(вид объекта недвижимости)			
Лист №	Раздела 4.2	Всего листов раздела 4.2 :	Всего разделов: _____
Всего листов выписки: _____			
18.08.2022 № 99/2022/488356450			
Кадастровый номер:		50:13:0030417:40	

Номер точки	Координаты, м		Описание закрепления на местности	Средняя квадратическая погрешность определения координат характерных точек границы части земельного участка, м
	X	Y		
1	2	3	4	5
98	505286.26	2227421.13	данные отсутствуют	данные отсутствуют
98	505286.26	2227421.13	данные отсутствуют	данные отсутствуют
98	505286.26	2227421.13	данные отсутствуют	данные отсутствуют
99	505263.8	2227451.71	данные отсутствуют	данные отсутствуют
99	505263.8	2227451.71	данные отсутствуют	данные отсутствуют
99	505263.8	2227451.71	данные отсутствуют	данные отсутствуют
100	505255.07	2227481.33	данные отсутствуют	данные отсутствуют
100	505255.07	2227481.33	данные отсутствуют	данные отсутствуют
100	505255.07	2227481.33	данные отсутствуют	данные отсутствуют
101	505249.66	2227496.9	данные отсутствуют	данные отсутствуют
102	505247.46	2227505.65	данные отсутствуют	данные отсутствуют
103	505242.39	2227517.33	данные отсутствуют	данные отсутствуют
103	505242.39	2227517.33	данные отсутствуют	данные отсутствуют
103	505242.39	2227517.33	данные отсутствуют	данные отсутствуют
104	505246.92	2227533.22	данные отсутствуют	данные отсутствуют
104	505246.92	2227533.22	данные отсутствуют	данные отсутствуют
104	505246.92	2227533.22	данные отсутствуют	данные отсутствуют
Государственный регистратор				ФГИС ЕГРН
полное наименование должности			подпись	инициалы, фамилия

М.П.

Выписка из Единого государственного реестра недвижимости об объекте недвижимости

Сведения о частях земельного участка

Земельный участок			
(вид объекта недвижимости)			
Лист №	Раздела 4.2	Всего листов раздела 4.2 :	Всего разделов: _____
Всего листов выписки: _____			
18.08.2022 № 99/2022/488356450			
Кадастровый номер:		50:13:0030417:40	

Номер точки	Координаты, м		Описание закрепления на местности	Средняя квадратическая погрешность определения координат характерных точек границы части земельного участка, м
	X	Y		
1	2	3	4	5
105	505254.53	2227539.73	данные отсутствуют	данные отсутствуют
106	505258.13	2227545.57	данные отсутствуют	данные отсутствуют
107	505267.29	2227547.28	данные отсутствуют	данные отсутствуют
108	505276.53	2227549.23	данные отсутствуют	данные отсутствуют
109	505304.18	2227546.81	данные отсутствуют	данные отсутствуют
110	505329.84	2227531.58	данные отсутствуют	данные отсутствуют
111	505377.57	2227506.75	данные отсутствуют	данные отсутствуют
112	505390.9	2227501.18	данные отсутствуют	данные отсутствуют
113	505432.84	2227509.07	данные отсутствуют	данные отсутствуют
114	505458.9	2227517.4	данные отсутствуют	данные отсутствуют
115	505482.36	2227532.36	данные отсутствуют	данные отсутствуют
116	505502.29	2227539.1	данные отсутствуют	данные отсутствуют
117	505542.16	2227549.54	данные отсутствуют	данные отсутствуют
118	505565.17	2227555.29	данные отсутствуют	данные отсутствуют
119	505581.04	2227552.8	данные отсутствуют	данные отсутствуют
120	505605.15	2227542.17	данные отсутствуют	данные отсутствуют
121	505628.19	2227541.26	данные отсутствуют	данные отсутствуют
Государственный регистратор				ФГИС ЕГРН
полное наименование должности			подпись	инициалы, фамилия

М.П.

Выписка из Единого государственного реестра недвижимости об объекте недвижимости

Сведения о частях земельного участка

Земельный участок			
(вид объекта недвижимости)			
Лист №	Раздела 4.2	Всего листов раздела 4.2 :	Всего разделов: _____
Всего листов выписки: _____			
18.08.2022 № 99/2022/488356450			
Кадастровый номер:		50:13:0030417:40	

Номер точки	Координаты, м		Описание закрепления на местности	Средняя квадратическая погрешность определения координат характерных точек границы части земельного участка, м
	X	Y		
1	2	3	4	5
122	505658.22	2227555.22	данные отсутствуют	данные отсутствуют
122	505658.22	2227555.22	данные отсутствуют	данные отсутствуют
123	505659.34	2227555.75	данные отсутствуют	данные отсутствуют
123	505659.34	2227555.75	данные отсутствуют	данные отсутствуют
124	505677.53	2227567.18	данные отсутствуют	данные отсутствуют
124	505677.53	2227567.18	данные отсутствуют	данные отсутствуют
125	505685.33	2227576.86	данные отсутствуют	данные отсутствуют
125	505685.33	2227576.86	данные отсутствуют	данные отсутствуют
126	505693.43	2227595.83	данные отсутствуют	данные отсутствуют
126	505693.43	2227595.83	данные отсутствуют	данные отсутствуют
126	505693.43	2227595.83	данные отсутствуют	данные отсутствуют
126	505693.43	2227595.83	данные отсутствуют	данные отсутствуют
127	505700.52	2227604.46	данные отсутствуют	данные отсутствуют
127	505700.52	2227604.46	данные отсутствуют	данные отсутствуют
128	505704.59	2227615.87	данные отсутствуют	данные отсутствуют
128	505704.59	2227615.87	данные отсутствуют	данные отсутствуют
128	505704.59	2227615.87	данные отсутствуют	данные отсутствуют
Государственный регистратор				ФГИС ЕГРН
полное наименование должности			подпись	инициалы, фамилия

М.П.

Выписка из Единого государственного реестра недвижимости об объекте недвижимости

Сведения о частях земельного участка

Земельный участок			
(вид объекта недвижимости)			
Лист №	Раздела 4.2	Всего листов раздела 4.2 :	Всего разделов: _____
Всего листов выписки: _____			
18.08.2022 № 99/2022/488356450			
Кадастровый номер:		50:13:0030417:40	

Номер точки	Координаты, м		Описание закрепления на местности	Средняя квадратическая погрешность определения координат характерных точек границы части земельного участка, м
	X	Y		
1	2	3	4	5
128	505704.59	2227615.87	данные отсутствуют	данные отсутствуют
129	505710.64	2227622.79	данные отсутствуют	данные отсутствуют
129	505710.64	2227622.79	данные отсутствуют	данные отсутствуют
129	505710.64	2227622.79	данные отсутствуют	данные отсутствуют
129	505710.64	2227622.79	данные отсутствуют	данные отсутствуют
130	505718.96	2227632.31	данные отсутствуют	данные отсутствуют
131	505727.82	2227647.56	данные отсутствуют	данные отсутствуют
132	505735	2227659.18	данные отсутствуют	данные отсутствуют
133	505748.87	2227665.73	данные отсутствуют	данные отсутствуют
134	505763.69	2227668.87	данные отсутствуют	данные отсутствуют
135	505772.91	2227668.91	данные отсутствуют	данные отсутствуют
136	505789.83	2227661.33	данные отсутствуют	данные отсутствуют
137	505803.7	2227653.21	данные отсутствуют	данные отсутствуют
138	505816.07	2227636.38	данные отсутствуют	данные отсутствуют
139	505830.55	2227605.22	данные отсутствуют	данные отсутствуют
140	505847.57	2227578.18	данные отсутствуют	данные отсутствуют
141	505851.69	2227560.73	данные отсутствуют	данные отсутствуют
Государственный регистратор				ФГИС ЕГРН
полное наименование должности			подпись	инициалы, фамилия

М.П.

Выписка из Единого государственного реестра недвижимости об объекте недвижимости

Сведения о частях земельного участка

Земельный участок			
(вид объекта недвижимости)			
Лист №	Раздела 4.2	Всего листов раздела 4.2 :	Всего разделов: _____
Всего листов выписки: _____			
18.08.2022 № 99/2022/488356450			
Кадастровый номер:		50:13:0030417:40	

Номер точки	Координаты, м		Описание закрепления на местности	Средняя квадратическая погрешность определения координат характерных точек границы части земельного участка, м
	X	Y		
1	2	3	4	5
142	505853.85	2227551.6	данные отсутствуют	данные отсутствуют
143	505866.23	2227532.72	данные отсутствуют	данные отсутствуют
144	505874.07	2227525.57	данные отсутствуют	данные отсутствуют
145	505892.45	2227508.8	данные отсутствуют	данные отсутствуют
146	505905.24	2227508.87	данные отсутствуют	данные отсутствуют
147	505921.59	2227515.08	данные отсутствуют	данные отсутствуют
148	505943.62	2227511.11	данные отсутствуют	данные отсутствуют
149	505967.2	2227503.02	данные отсутствуют	данные отсутствуют
150	505977.48	2227494.38	данные отсутствуют	данные отсутствуют
151	505981.65	2227479.55	данные отсутствуют	данные отсутствуют
152	505984.8	2227463.71	данные отсутствуют	данные отсутствуют
153	505986.89	2227455.01	данные отсутствуют	данные отсутствуют
154	505998.68	2227452	данные отсутствуют	данные отсутствуют
154	505998.68	2227452	данные отсутствуют	данные отсутствуют
154	505998.68	2227452	данные отсутствуют	данные отсутствуют
155	506001.37	2227451.85	данные отсутствуют	данные отсутствуют
155	506001.37	2227451.85	данные отсутствуют	данные отсутствуют
Государственный регистратор				ФГИС ЕГРН
полное наименование должности			подпись	инициалы, фамилия

М.П.

Выписка из Единого государственного реестра недвижимости об объекте недвижимости

Сведения о частях земельного участка

Земельный участок			
(вид объекта недвижимости)			
Лист №	Раздела 4.2	Всего листов раздела 4.2 :	Всего разделов: _____
Всего листов выписки: _____			
18.08.2022 № 99/2022/488356450			
Кадастровый номер:		50:13:0030417:40	

Номер точки	Координаты, м		Описание закрепления на местности	Средняя квадратическая погрешность определения координат характерных точек границы части земельного участка, м
	X	Y		
1	2	3	4	5
155	506001.37	2227451.85	данные отсутствуют	данные отсутствуют
155	506001.37	2227451.85	данные отсутствуют	данные отсутствуют
156	506015.06	2227451.07	данные отсутствуют	данные отсутствуют
156	506015.06	2227451.07	данные отсутствуют	данные отсутствуют
156	506015.06	2227451.07	данные отсутствуют	данные отсутствуют
156	506015.06	2227451.07	данные отсутствуют	данные отсутствуют
156	506015.06	2227451.07	данные отсутствуют	данные отсутствуют
157	506027.32	2227456.24	данные отсутствуют	данные отсутствуют
157	506027.32	2227456.24	данные отсутствуют	данные отсутствуют
157	506027.32	2227456.24	данные отсутствуют	данные отсутствуют
157	506027.32	2227456.24	данные отсутствуют	данные отсутствуют
158	506027.58	2227456.58	данные отсутствуют	данные отсутствуют
158	506027.58	2227456.58	данные отсутствуют	данные отсутствуют
158	506027.58	2227456.58	данные отсутствуют	данные отсутствуют
158	506027.58	2227456.58	данные отсутствуют	данные отсутствуют
159	506043.08	2227476.28	данные отсутствуют	данные отсутствуют
160	506067.04	2227495.85	данные отсутствуют	данные отсутствуют
161	506078.69	2227520.98	данные отсутствуют	данные отсутствуют
Государственный регистратор				ФГИС ЕГРН
полное наименование должности			подпись	инициалы, фамилия

М.П.

Раздел 4.2

Выписка из Единого государственного реестра недвижимости об объекте недвижимости

Сведения о частях земельного участка

Земельный участок			
(вид объекта недвижимости)			
Лист №	Раздела 4.2	Всего листов раздела 4.2 :	Всего разделов: _____
18.08.2022		№ 99/2022/488356450	
Кадастровый номер:		50:13:0030417:40	

Номер точки	Координаты, м		Описание закрепления на местности	Средняя квадратическая погрешность определения координат характерных точек границы части земельного участка, м
	X	Y		
1	2	3	4	5
162	506083.68	2227545.07	данные отсутствуют	данные отсутствуют
163	506078.49	2227561.42	данные отсутствуют	данные отсутствуют
164	506075.25	2227568.2	данные отсутствуют	данные отсутствуют
165	506070.09	2227575.9	данные отсутствуют	данные отсутствуют
166	506067.41	2227580.46	данные отсутствуют	данные отсутствуют
166	506067.41	2227580.46	данные отсутствуют	данные отсутствуют
166	506067.41	2227580.46	данные отсутствуют	данные отсутствуют
167	506068.54	2227596.4	данные отсутствуют	данные отсутствуют
167	506068.54	2227596.4	данные отсутствуют	данные отсутствуют
167	506068.54	2227596.4	данные отсутствуют	данные отсутствуют
168	506072.76	2227612.68	данные отсутствуют	данные отсутствуют
168	506072.76	2227612.68	данные отсутствуют	данные отсутствуют
168	506072.76	2227612.68	данные отсутствуют	данные отсутствуют
169	506078.8	2227620.1	данные отсутствуют	данные отсутствуют
169	506078.8	2227620.1	данные отсутствуют	данные отсутствуют
169	506078.8	2227620.1	данные отсутствуют	данные отсутствуют
170	506083.25	2227632.58	данные отсутствуют	данные отсутствуют

Государственный регистратор		ФГИС ЕГРН
полное наименование должности	подпись	инициалы, фамилия

М.П.

Выписка из Единого государственного реестра недвижимости об объекте недвижимости

Сведения о частях земельного участка

Земельный участок			
(вид объекта недвижимости)			
Лист №	Раздела 4.2	Всего листов раздела 4.2 :	Всего разделов: _____
Всего листов выписки: _____			
18.08.2022 № 99/2022/488356450			
Кадастровый номер:		50:13:0030417:40	

Номер точки	Координаты, м		Описание закрепления на местности	Средняя квадратическая погрешность определения координат характерных точек границы части земельного участка, м
	X	Y		
1	2	3	4	5
170	506083.25	2227632.58	данные отсутствуют	данные отсутствуют
170	506083.25	2227632.58	данные отсутствуют	данные отсутствуют
171	506089.53	2227646.47	данные отсутствуют	данные отсутствуют
172	506092.82	2227663.34	данные отсутствуют	данные отсутствуют
172	506092.82	2227663.34	данные отсутствуют	данные отсутствуют
172	506092.82	2227663.34	данные отсутствуют	данные отсутствуют
173	506103.09	2227685.39	данные отсутствуют	данные отсутствуют
174	506109.51	2227703.85	данные отсутствуют	данные отсутствуют
174	506109.51	2227703.85	данные отсутствуют	данные отсутствуют
174	506109.51	2227703.85	данные отсутствуют	данные отсутствуют
175	506133.85	2227749.01	данные отсутствуют	данные отсутствуют
176	506144.54	2227759.81	данные отсутствуют	данные отсутствуют
177	506157.31	2227767.55	данные отсутствуют	данные отсутствуют
178	506173.69	2227766.62	данные отсутствуют	данные отсутствуют
179	506181.89	2227762.57	данные отсутствуют	данные отсутствуют
180	506188.12	2227747.24	данные отсутствуют	данные отсутствуют
181	506185.63	2227731.88	данные отсутствуют	данные отсутствуют
Государственный регистратор				ФГИС ЕГРН
полное наименование должности			подпись	инициалы, фамилия

М.П.

Выписка из Единого государственного реестра недвижимости об объекте недвижимости

Сведения о частях земельного участка

Земельный участок			
(вид объекта недвижимости)			
Лист №	Раздела 4.2	Всего листов раздела 4.2 :	Всего разделов: _____
Всего листов выписки: _____			
18.08.2022 № 99/2022/488356450			
Кадастровый номер:		50:13:0030417:40	

Номер точки	Координаты, м		Описание закрепления на местности	Средняя квадратическая погрешность определения координат характерных точек границы части земельного участка, м
	X	Y		
1	2	3	4	5
182	506186.71	2227720.62	данные отсутствуют	данные отсутствуют
183	506199.11	2227696.11	данные отсутствуют	данные отсутствуют
184	506231.99	2227673.75	данные отсутствуют	данные отсутствуют
185	506277.58	2227664.76	данные отсутствуют	данные отсутствуют
185	506277.58	2227664.76	данные отсутствуют	данные отсутствуют
185	506277.58	2227664.76	данные отсутствуют	данные отсутствуют
186	506308.82	2227661.34	данные отсутствуют	данные отсутствуют
187	506330.61	2227666.55	данные отсутствуют	данные отсутствуют
188	506332.85	2227667.09	данные отсутствуют	данные отсутствуют
189	506350.18	2227680.99	данные отсутствуют	данные отсутствуют
190	506356.5	2227688.94	данные отсутствуют	данные отсутствуют
191	506364.92	2227699.49	данные отсутствуют	данные отсутствуют
192	506380.65	2227729.28	данные отсутствуют	данные отсутствуют
192	506380.65	2227729.28	данные отсутствуют	данные отсутствуют
192	506380.65	2227729.28	данные отсутствуют	данные отсутствуют
193	506392.04	2227804.05	данные отсутствуют	данные отсутствуют
194	506396.97	2227843.99	данные отсутствуют	данные отсутствуют
Государственный регистратор				ФГИС ЕГРН
полное наименование должности			подпись	инициалы, фамилия

М.П.

Выписка из Единого государственного реестра недвижимости об объекте недвижимости

Сведения о частях земельного участка

Земельный участок			
(вид объекта недвижимости)			
Лист №	Раздела 4.2	Всего листов раздела 4.2 :	Всего разделов: _____
18.08.2022		№ 99/2022/488356450	
Кадастровый номер:		50:13:0030417:40	

Номер точки	Координаты, м		Описание закрепления на местности	Средняя квадратическая погрешность определения координат характерных точек границы части земельного участка, м
	X	Y		
1	2	3	4	5
194	506396.97	2227843.99	данные отсутствуют	данные отсутствуют
194	506396.97	2227843.99	данные отсутствуют	данные отсутствуют
195	506404.18	2227900.2	данные отсутствуют	данные отсутствуют
195	506404.18	2227900.2	данные отсутствуют	данные отсутствуют
195	506404.18	2227900.2	данные отсутствуют	данные отсутствуют
196	506375.55	2227898.03	данные отсутствуют	данные отсутствуют
196	506375.55	2227898.03	данные отсутствуют	данные отсутствуют
196	506375.55	2227898.03	данные отсутствуют	данные отсутствуют
196	506375.55	2227898.03	данные отсутствуют	данные отсутствуют
196	506375.55	2227898.03	данные отсутствуют	данные отсутствуют
197	506348.2	2227895.89	данные отсутствуют	данные отсутствуют
197	506348.2	2227895.89	данные отсутствуют	данные отсутствуют
197	506348.2	2227895.89	данные отсутствуют	данные отсутствуют
198	506330.56	2227894.63	данные отсутствуют	данные отсутствуют
199	506142.5	2227880.06	данные отсутствуют	данные отсутствуют
200	506125.42	2227878.75	данные отсутствуют	данные отсутствуют
Государственный регистратор				ФГИС ЕГРН
полное наименование должности			подпись	инициалы, фамилия

М.П.

Выписка из Единого государственного реестра недвижимости об объекте недвижимости

Сведения о частях земельного участка

Земельный участок			
(вид объекта недвижимости)			
Лист №	Раздела 4.2	Всего листов раздела 4.2 :	Всего разделов: _____
18.08.2022		№ 99/2022/488356450	
Кадастровый номер:		50:13:0030417:40	

Номер точки	Координаты, м		Описание закрепления на местности	Средняя квадратическая погрешность определения координат характерных точек границы части земельного участка, м
	X	Y		
1	2	3	4	5
201	506102.53	2227873.28	данные отсутствуют	данные отсутствуют
201	506102.53	2227873.28	данные отсутствуют	данные отсутствуют
201	506102.53	2227873.28	данные отсутствуют	данные отсутствуют
202	506095.95	2227834.63	данные отсутствуют	данные отсутствуют
203	506095.95	2227817.55	данные отсутствуют	данные отсутствуют
204	506121.6	2227819.45	данные отсутствуют	данные отсутствуют
205	506126.35	2227840.34	данные отсутствуют	данные отсутствуют
206	506153.89	2227834.63	данные отсутствуют	данные отсутствуют
206	506153.89	2227834.63	данные отсутствуют	данные отсутствуют
206	506153.89	2227834.63	данные отсутствуют	данные отсутствуют
207	506149.63	2227821.87	данные отсутствуют	данные отсутствуют
207	506149.63	2227821.87	данные отсутствуют	данные отсутствуют
207	506149.63	2227821.87	данные отсутствуют	данные отсутствуют
207	506149.63	2227821.87	данные отсутствуют	данные отсутствуют
208	506144.39	2227806.14	данные отсутствуют	данные отсутствуют
208	506144.39	2227806.14	данные отсутствуют	данные отсутствуют
Государственный регистратор				ФГИС ЕГРН
полное наименование должности			подпись	инициалы, фамилия

М.П.

Выписка из Единого государственного реестра недвижимости об объекте недвижимости

Сведения о частях земельного участка

Земельный участок			
(вид объекта недвижимости)			
Лист №	Раздела 4.2	Всего листов раздела 4.2 :	Всего разделов: _____
Всего листов выписки: _____			
18.08.2022 № 99/2022/488356450			
Кадастровый номер:		50:13:0030417:40	

Номер точки	Координаты, м		Описание закрепления на местности	Средняя квадратическая погрешность определения координат характерных точек границы части земельного участка, м
	X	Y		
1	2	3	4	5
208	506144.39	2227806.14	данные отсутствуют	данные отсутствуют
209	506146.07	2227801.33	данные отсутствуют	данные отсутствуют
209	506146.07	2227801.33	данные отсутствуют	данные отсутствуют
209	506146.07	2227801.33	данные отсутствуют	данные отсутствуют
210	506151.99	2227784.3	данные отсутствуют	данные отсутствуют
210	506151.99	2227784.3	данные отсутствуют	данные отсутствуют
210	506151.99	2227784.3	данные отсутствуют	данные отсутствуют
210	506151.99	2227784.3	данные отсутствуют	данные отсутствуют
210	506151.99	2227784.3	данные отсутствуют	данные отсутствуют
210	506151.99	2227784.3	данные отсутствуют	данные отсутствуют
211	506125.4	2227771.95	данные отсутствуют	данные отсутствуют
211	506125.4	2227771.95	данные отсутствуют	данные отсутствуют
211	506125.4	2227771.95	данные отсутствуют	данные отсутствуют
212	506109.25	2227745.35	данные отсутствуют	данные отсутствуют
212	506109.25	2227745.35	данные отсутствуют	данные отсутствуют
212	506109.25	2227745.35	данные отсутствуют	данные отсутствуют
212	506109.25	2227745.35	данные отсутствуют	данные отсутствуют
213	506088.36	2227722.56	данные отсутствуют	данные отсутствуют
213	506088.36	2227722.56	данные отсутствуют	данные отсутствуют
Государственный регистратор				ФГИС ЕГРН
полное наименование должности			подпись	инициалы, фамилия

М.П.

Выписка из Единого государственного реестра недвижимости об объекте недвижимости

Сведения о частях земельного участка

Земельный участок			
(вид объекта недвижимости)			
Лист №	Раздела 4.2	Всего листов раздела 4.2 :	Всего разделов: _____
Всего листов выписки: _____			
18.08.2022 № 99/2022/488356450			
Кадастровый номер:		50:13:0030417:40	

Номер точки	Координаты, м		Описание закрепления на местности	Средняя квадратическая погрешность определения координат характерных точек границы части земельного участка, м
	X	Y		
1	2	3	4	5
213	506088.36	2227722.56	данные отсутствуют	данные отсутствуют
214	506080.76	2227668.44	данные отсутствуют	данные отсутствуют
214	506080.76	2227668.44	данные отсутствуют	данные отсутствуют
214	506080.76	2227668.44	данные отсутствуют	данные отсутствуют
215	506068.41	2227638.99	данные отсутствуют	данные отсутствуют
215	506068.41	2227638.99	данные отсутствуют	данные отсутствуют
215	506068.41	2227638.99	данные отсутствуют	данные отсутствуют
216	506058.91	2227586.75	данные отсутствуют	данные отсутствуют
216	506058.91	2227586.75	данные отсутствуют	данные отсутствуют
216	506058.91	2227586.75	данные отсутствуют	данные отсутствуют
217	506064.61	2227556.37	данные отсутствуют	данные отсутствуют
217	506064.61	2227556.37	данные отсутствуют	данные отсутствуют
217	506064.61	2227556.37	данные отсутствуют	данные отсутствуют
218	506042.77	2227501.27	данные отсутствуют	данные отсутствуют
218	506042.77	2227501.27	данные отсутствуют	данные отсутствуют
218	506042.77	2227501.27	данные отсутствуют	данные отсутствуют
219	505222.46	2227378.72	данные отсутствуют	данные отсутствуют

Государственный регистратор		ФГИС ЕГРН
полное наименование должности	подпись	инициалы, фамилия

М.П.

Выписка из Единого государственного реестра недвижимости об объекте недвижимости

Сведения о частях земельного участка

Земельный участок			
(вид объекта недвижимости)			
Лист №	Раздела 4.2	Всего листов раздела 4.2 :	Всего разделов: _____
18.08.2022		№ 99/2022/488356450	
Кадастровый номер:		50:13:0030417:40	

Номер точки	Координаты, м		Описание закрепления на местности	Средняя квадратическая погрешность определения координат характерных точек границы части земельного участка, м
	X	Y		
1	2	3	4	5
219	505222.46	2227378.72	данные отсутствуют	данные отсутствуют
219	505222.46	2227378.72	данные отсутствуют	данные отсутствуют
219	505222.46	2227378.72	данные отсутствуют	данные отсутствуют
220	505187.96	2227356.94	данные отсутствуют	данные отсутствуют
220	505187.96	2227356.94	данные отсутствуют	данные отсутствуют
220	505187.96	2227356.94	данные отсутствуют	данные отсутствуют
220	505187.96	2227356.94	данные отсутствуют	данные отсутствуют
221	505167.99	2227349.23	данные отсутствуют	данные отсутствуют
221	505167.99	2227349.23	данные отсутствуют	данные отсутствуют
221	505167.99	2227349.23	данные отсутствуют	данные отсутствуют
221	505167.99	2227349.23	данные отсутствуют	данные отсутствуют
222	505128.54	2227361.77	данные отсутствуют	данные отсутствуют
222	505128.54	2227361.77	данные отсутствуют	данные отсутствуют
222	505128.54	2227361.77	данные отсутствуют	данные отсутствуют
222	505128.54	2227361.77	данные отсутствуют	данные отсутствуют
223	505140.32	2227385.84	данные отсутствуют	данные отсутствуют
223	505140.32	2227385.84	данные отсутствуют	данные отсутствуют
Государственный регистратор				ФГИС ЕГРН
полное наименование должности			подпись	инициалы, фамилия

М.П.

Выписка из Единого государственного реестра недвижимости об объекте недвижимости

Сведения о частях земельного участка

Земельный участок			
(вид объекта недвижимости)			
Лист №	Раздела 4.2	Всего листов раздела 4.2 :	Всего разделов: _____
Всего листов выписки: _____			
18.08.2022 № 99/2022/488356450			
Кадастровый номер:		50:13:0030417:40	

Номер точки	Координаты, м		Описание закрепления на местности	Средняя квадратическая погрешность определения координат характерных точек границы части земельного участка, м
	X	Y		
1	2	3	4	5
223	505140.32	2227385.84	данные отсутствуют	данные отсутствуют
223	505140.32	2227385.84	данные отсутствуют	данные отсутствуют
224	505130.01	2227394.95	данные отсутствуют	данные отсутствуют
224	505130.01	2227394.95	данные отсутствуют	данные отсутствуют
224	505130.01	2227394.95	данные отсутствуют	данные отсутствуют
224	505130.01	2227394.95	данные отсутствуют	данные отсутствуют
225	505120.91	2227405.25	данные отсутствуют	данные отсутствуют
225	505120.91	2227405.25	данные отсутствуют	данные отсутствуют
226	505095.8	2227433.68	данные отсутствуют	данные отсутствуют
226	505095.8	2227433.68	данные отсутствуют	данные отсутствуют
226	505095.8	2227433.68	данные отсутствуют	данные отсутствуют
226	505095.8	2227433.68	данные отсутствуют	данные отсутствуют
227	505082.21	2227449.08	данные отсутствуют	данные отсутствуют
227	505082.21	2227449.08	данные отсутствуют	данные отсутствуют
228	505079.67	2227451.94	данные отсутствуют	данные отсутствуют
228	505079.67	2227451.94	данные отсутствуют	данные отсутствуют
228	505079.67	2227451.94	данные отсутствуют	данные отсутствуют

Государственный регистратор		ФГИС ЕГРН	
полное наименование должности		подпись	
		инициалы, фамилия	

М.П.

Раздел 4.2

Выписка из Единого государственного реестра недвижимости об объекте недвижимости

Сведения о частях земельного участка

Земельный участок			
(вид объекта недвижимости)			
Лист №	Раздела 4.2	Всего листов раздела 4.2 :	Всего разделов: _____
Всего листов выписки: _____			
18.08.2022 № 99/2022/488356450			
Кадастровый номер:		50:13:0030417:40	

Номер точки	Координаты, м		Описание закрепления на местности	Средняя квадратическая погрешность определения координат характерных точек границы части земельного участка, м
	X	Y		
1	2	3	4	5
228	505079.67	2227451.94	данные отсутствуют	данные отсутствуют
229	505081.3	2227453.12	данные отсутствуют	данные отсутствуют
229	505081.3	2227453.12	данные отсутствуют	данные отсутствуют
229	505081.3	2227453.12	данные отсутствуют	данные отсутствуют
229	505081.3	2227453.12	данные отсутствуют	данные отсутствуют
230	505102.63	2227468.35	данные отсутствуют	данные отсутствуют
230	505102.63	2227468.35	данные отсутствуют	данные отсутствуют
231	505189	2227530.04	данные отсутствуют	данные отсутствуют
231	505189	2227530.04	данные отсутствуют	данные отсутствуют
231	505189	2227530.04	данные отсутствуют	данные отсутствуют
232	505225.94	2227556.43	данные отсутствуют	данные отсутствуют
232	505225.94	2227556.43	данные отсутствуют	данные отсутствуют
232	505225.94	2227556.43	данные отсутствуют	данные отсутствуют
232	505225.94	2227556.43	данные отсутствуют	данные отсутствуют
233	505234.89	2227541.53	данные отсутствуют	данные отсутствуют
233	505234.89	2227541.53	данные отсутствуют	данные отсутствуют
234	505237.35	2227537.43	данные отсутствуют	данные отсутствуют

Государственный регистратор		ФГИС ЕГРН
полное наименование должности	подпись	инициалы, фамилия

М.П.

Выписка из Единого государственного реестра недвижимости об объекте недвижимости

Сведения о частях земельного участка

Земельный участок			
(вид объекта недвижимости)			
Лист №	Раздела 4.2	Всего листов раздела 4.2 :	Всего разделов: _____
Всего листов выписки: _____			
18.08.2022 № 99/2022/488356450			
Кадастровый номер:		50:13:0030417:40	

Номер точки	Координаты, м		Описание закрепления на местности	Средняя квадратическая погрешность определения координат характерных точек границы части земельного участка, м
	X	Y		
1	2	3	4	5
234	505237.35	2227537.43	данные отсутствуют	данные отсутствуют
234	505237.35	2227537.43	данные отсутствуют	данные отсутствуют
235	505227.85	2227513.68	данные отсутствуют	данные отсутствуют
235	505227.85	2227513.68	данные отсутствуют	данные отсутствуют
235	505227.85	2227513.68	данные отсутствуют	данные отсутствуют
236	505248.75	2227452.89	данные отсутствуют	данные отсутствуют
236	505248.75	2227452.89	данные отсутствуют	данные отсутствуют
236	505248.75	2227452.89	данные отсутствуют	данные отсутствуют
237	505279.15	2227416.79	данные отсутствуют	данные отсутствуют
237	505279.15	2227416.79	данные отсутствуют	данные отсутствуют
238	505280.1	2227400.65	данные отсутствуют	данные отсутствуют
238	505280.1	2227400.65	данные отсутствуют	данные отсутствуют
238	505280.1	2227400.65	данные отсутствуют	данные отсутствуют
239	505268.7	2227390.2	данные отсутствуют	данные отсутствуют
239	505268.7	2227390.2	данные отсутствуют	данные отсутствуют
239	505268.7	2227390.2	данные отсутствуют	данные отсутствуют
240	505251.95	2227384.63	данные отсутствуют	данные отсутствуют

Государственный регистратор		ФГИС ЕГРН
полное наименование должности	подпись	инициалы, фамилия

М.П.

Раздел 4.2

Выписка из Единого государственного реестра недвижимости об объекте недвижимости

Сведения о частях земельного участка

Земельный участок			
(вид объекта недвижимости)			
Лист №	Раздела 4.2	Всего листов раздела 4.2 :	Всего разделов: _____
Всего листов выписки: _____			
18.08.2022 № 99/2022/488356450			
Кадастровый номер:		50:13:0030417:40	

Номер точки	Координаты, м		Описание закрепления на местности	Средняя квадратическая погрешность определения координат характерных точек границы части земельного участка, м
	X	Y		
1	2	3	4	5
240	505251.95	2227384.63	данные отсутствуют	данные отсутствуют
240	505251.95	2227384.63	данные отсутствуют	данные отсутствуют
240	505251.95	2227384.63	данные отсутствуют	данные отсутствуют
241	505246.15	2227382.7	данные отсутствуют	данные отсутствуют
241	505246.15	2227382.7	данные отсутствуют	данные отсутствуют
241	505246.15	2227382.7	данные отсутствуют	данные отсутствуют
241	505246.15	2227382.7	данные отсутствуют	данные отсутствуют
242	505230.09	2227369.18	данные отсутствуют	данные отсутствуют
242	505230.09	2227369.18	данные отсутствуют	данные отсутствуют
242	505230.09	2227369.18	данные отсутствуют	данные отсутствуют
242	505230.09	2227369.18	данные отсутствуют	данные отсутствуют
243	505638.71	2227607.74	данные отсутствуют	данные отсутствуют
244	505633.01	2227604.17	данные отсутствуют	данные отсутствуют
245	505617.37	2227596.89	данные отсутствуют	данные отсутствуют
246	505599	2227604.79	данные отсутствуют	данные отсутствуют
247	505590.19	2227607.04	данные отсутствуют	данные отсутствуют
248	505569.14	2227610.13	данные отсутствуют	данные отсутствуют
Государственный регистратор				ФГИС ЕГРН
полное наименование должности			подпись	инициалы, фамилия

М.П.

Раздел 4.2

Выписка из Единого государственного реестра недвижимости об объекте недвижимости

Сведения о частях земельного участка

Земельный участок			
(вид объекта недвижимости)			
Лист №	Раздела 4.2	Всего листов раздела 4.2 :	Всего разделов: _____
Всего листов выписки: _____			
18.08.2022 № 99/2022/488356450			
Кадастровый номер:		50:13:0030417:40	

Номер точки	Координаты, м		Описание закрепления на местности	Средняя квадратическая погрешность определения координат характерных точек границы части земельного участка, м
	X	Y		
1	2	3	4	5
249	505560.05	2227610.04	данные отсутствуют	данные отсутствуют
250	505551.85	2227608.64	данные отсутствуют	данные отсутствуют
251	505485.87	2227591.59	данные отсутствуют	данные отсутствуют
252	505460.59	2227582.85	данные отсутствуют	данные отсутствуют
253	505452.8	2227578.72	данные отсутствуют	данные отсутствуют
254	505435.36	2227567.62	данные отсутствуют	данные отсутствуют
255	505419.34	2227562.5	данные отсутствуют	данные отсутствуют
256	505397.49	2227558.38	данные отсутствуют	данные отсутствуют
257	505356.6	2227579.68	данные отсутствуют	данные отсутствуют
258	505328.25	2227596.27	данные отсутствуют	данные отсутствуют
259	505319.78	2227599.57	данные отсутствуют	данные отсутствуют
260	505310.88	2227601.4	данные отсутствуют	данные отсутствуют
261	505276.78	2227604.23	данные отсутствуют	данные отсутствуют
262	505267.73	2227603.54	данные отсутствуют	данные отсутствуют
263	505243.61	2227598.61	данные отсутствуют	данные отсутствуют
264	505235.07	2227595.5	данные отсутствуют	данные отсутствуют
265	505227.17	2227591.03	данные отсутствуют	данные отсутствуют
Государственный регистратор				ФГИС ЕГРН
полное наименование должности			подпись	инициалы, фамилия

М.П.

Выписка из Единого государственного реестра недвижимости об объекте недвижимости

Сведения о частях земельного участка

Земельный участок			
(вид объекта недвижимости)			
Лист №	Раздела 4.2	Всего листов раздела 4.2 :	Всего разделов: _____
Всего листов выписки: _____			
18.08.2022 № 99/2022/488356450			
Кадастровый номер:		50:13:0030417:40	

Номер точки	Координаты, м		Описание закрепления на местности	Средняя квадратическая погрешность определения координат характерных точек границы части земельного участка, м
	X	Y		
1	2	3	4	5
266	505220.11	2227585.31	данные отсутствуют	данные отсутствуют
267	505214.08	2227578.52	данные отсутствуют	данные отсутствуют
268	505212.22	2227575.92	данные отсутствуют	данные отсутствуют
269	505207.86	2227571.94	данные отсутствуют	данные отсутствуют
270	505202.02	2227564.98	данные отсутствуют	данные отсутствуют
271	505197.4	2227557.15	данные отсутствуют	данные отсутствуют
272	505194.14	2227548.67	данные отсутствуют	данные отсутствуют
273	505234.89	2227541.54	данные отсутствуют	данные отсутствуют
273	505234.89	2227541.54	данные отсутствуют	данные отсутствуют
274	505279.15	2227416.8	данные отсутствуют	данные отсутствуют
275	505120.91	2227405.26	данные отсутствуют	данные отсутствуют
275	505120.91	2227405.26	данные отсутствуют	данные отсутствуют
276	505082.21	2227449.09	данные отсутствуют	данные отсутствуют
276	505082.21	2227449.09	данные отсутствуют	данные отсутствуют
277	505102.64	2227468.36	данные отсутствуют	данные отсутствуют
277	505102.64	2227468.36	данные отсутствуют	данные отсутствуют
278	505095.56	2227476.92	данные отсутствуют	данные отсутствуют
Государственный регистратор				ФГИС ЕГРН
полное наименование должности			подпись	инициалы, фамилия

М.П.

Выписка из Единого государственного реестра недвижимости об объекте недвижимости

Сведения о частях земельного участка

Земельный участок			
(вид объекта недвижимости)			
Лист №	Раздела 4.2	Всего листов раздела 4.2 :	Всего разделов: _____
Всего листов выписки: _____			
18.08.2022 № 99/2022/488356450			
Кадастровый номер:		50:13:0030417:40	

Номер точки	Координаты, м		Описание закрепления на местности	Средняя квадратическая погрешность определения координат характерных точек границы части земельного участка, м
	X	Y		
1	2	3	4	5
279	505088.72	2227482.9	данные отсутствуют	данные отсутствуют
280	505081	2227487.67	данные отсутствуют	данные отсутствуют
281	506337.55	2227811.55	данные отсутствуют	данные отсутствуют
282	506327.68	2227746.74	данные отсутствуют	данные отсутствуют
283	506318.7	2227729.75	данные отсутствуют	данные отсутствуют
284	506310.98	2227720.06	данные отсутствуют	данные отсутствуют
285	506308.05	2227717.71	данные отсутствуют	данные отсутствуют
286	506305.32	2227717.06	данные отсутствуют	данные отсутствуют
287	506285.91	2227719.19	данные отсутствуют	данные отсутствуют
288	506253.63	2227725.55	данные отсутствуют	данные отсутствуют
289	506241.66	2227733.85	данные отсутствуют	данные отсутствуют
290	506242.95	2227742.97	данные отсутствуют	данные отсутствуют
291	506242.9	2227752.05	данные отсутствуют	данные отсутствуют
292	506241.36	2227761	данные отсутствуют	данные отсутствуют
293	506239.08	2227767.92	данные отсутствуют	данные отсутствуют
294	506230.98	2227787.38	данные отсутствуют	данные отсутствуют
295	506226.22	2227795.12	данные отсутствуют	данные отсутствуют
Государственный регистратор				ФГИС ЕГРН
полное наименование должности			подпись	инициалы, фамилия

М.П.

Выписка из Единого государственного реестра недвижимости об объекте недвижимости

Сведения о частях земельного участка

Земельный участок			
(вид объекта недвижимости)			
Лист №	Раздела 4.2	Всего листов раздела 4.2 :	Всего разделов: _____
Всего листов выписки: _____			
18.08.2022 № 99/2022/488356450			
Кадастровый номер:		50:13:0030417:40	

Номер точки	Координаты, м		Описание закрепления на местности	Средняя квадратическая погрешность определения координат характерных точек границы части земельного участка, м
	X	Y		
1	2	3	4	5
296	506220.26	2227801.98	данные отсутствуют	данные отсутствуют
297	506213.25	2227807.76	данные отсутствуют	данные отсутствуют
298	506206.25	2227811.88	данные отсутствуют	данные отсутствуют
299	506193.89	2227817.77	данные отсутствуют	данные отсутствуют
300	506185.19	2227820.4	данные отсутствуют	данные отсутствуют
301	506176.84	2227821.52	данные отсутствуют	данные отсутствуют
302	506155.91	2227822.54	данные отсутствуют	данные отсутствуют
303	505269.38	2227362.6	данные отсутствуют	данные отсутствуют
304	505117.52	2227403.51	данные отсутствуют	данные отсутствуют
305	505110.48	2227399.07	данные отсутствуют	данные отсутствуют
306	505104.04	2227393.85	данные отсутствуют	данные отсутствуют
307	505097.7	2227388.56	данные отсутствуют	данные отсутствуют
308	505199.31	2227338.43	данные отсутствуют	данные отсутствуют
309	505195.65	2227341.86	данные отсутствуют	данные отсутствуют
310	505191.57	2227344.62	данные отсутствуют	данные отсутствуют
311	505187.09	2227346.74	данные отсутствуют	данные отсутствуют
312	505182.25	2227348.08	данные отсутствуют	данные отсутствуют
Государственный регистратор				ФГИС ЕГРН
полное наименование должности			подпись	инициалы, фамилия

М.П.

Выписка из Единого государственного реестра недвижимости об объекте недвижимости

Сведения о частях земельного участка

Земельный участок			
(вид объекта недвижимости)			
Лист №	Раздела 4.2	Всего листов раздела 4.2 :	Всего разделов: _____
Всего листов выписки: _____			
18.08.2022 № 99/2022/488356450			
Кадастровый номер:		50:13:0030417:40	

Номер точки	Координаты, м		Описание закрепления на местности	Средняя квадратическая погрешность определения координат характерных точек границы части земельного участка, м
	X	Y		
1	2	3	4	5
313	505177.3	2227348.58	данные отсутствуют	данные отсутствуют
314	505170.89	2227347.98	данные отсутствуют	данные отсутствуют
315	505159.07	2227345.66	данные отсутствуют	данные отсутствуют
316	505154.35	2227343.9	данные отсутствуют	данные отсутствуют
317	505150.04	2227341.54	данные отсутствуют	данные отсутствуют
318	505146.3	2227338.25	данные отсутствуют	данные отсутствуют
319	505143.07	2227334.58	данные отсутствуют	данные отсутствуют
320	506030.43	2227460.2	данные отсутствуют	данные отсутствуют
320	506030.43	2227460.2	данные отсутствуют	данные отсутствуют
321	505992.79	2227453.5	данные отсутствуют	данные отсутствуют
321	505992.79	2227453.5	данные отсутствуют	данные отсутствуют
322	505529.97	2227586.83	данные отсутствуют	данные отсутствуют
322	505529.97	2227586.83	данные отсутствуют	данные отсутствуют
323	505582.21	2227588.13	данные отсутствуют	данные отсутствуют
323	505582.21	2227588.13	данные отсутствуют	данные отсутствуют
324	505641.47	2227589.61	данные отсутствуют	данные отсутствуют
324	505641.47	2227589.61	данные отсутствуют	данные отсутствуют
Государственный регистратор				ФГИС ЕГРН
полное наименование должности			подпись	инициалы, фамилия

М.П.

Выписка из Единого государственного реестра недвижимости об объекте недвижимости

Сведения о частях земельного участка

Земельный участок			
(вид объекта недвижимости)			
Лист №	Раздела 4.2	Всего листов раздела 4.2 :	Всего разделов: _____
Всего листов выписки: _____			
18.08.2022 № 99/2022/488356450			
Кадастровый номер:		50:13:0030417:40	

Номер точки	Координаты, м		Описание закрепления на местности	Средняя квадратическая погрешность определения координат характерных точек границы части земельного участка, м
	X	Y		
1	2	3	4	5
325	505700.73	2227630.5	данные отсутствуют	данные отсутствуют
325	505700.73	2227630.5	данные отсутствуют	данные отсутствуют
326	505751.96	2227676.06	данные отсутствуют	данные отсутствуют
326	505751.96	2227676.06	данные отсутствуют	данные отсутствуют
327	505776.15	2227687.54	данные отсутствуют	данные отсутствуют
327	505776.15	2227687.54	данные отсутствуют	данные отсутствуют
328	505657.25	2227626	данные отсутствуют	данные отсутствуют
328	505657.25	2227626	данные отсутствуют	данные отсутствуют
329	505634.7	2227610.45	данные отсутствуют	данные отсутствуют
329	505634.7	2227610.45	данные отсутствуют	данные отсутствуют
330	505581.69	2227609.12	данные отсутствуют	данные отсутствуют
330	505581.69	2227609.12	данные отсутствуют	данные отсутствуют
331	505529.45	2227607.82	данные отсутствуют	данные отсутствуют
331	505529.45	2227607.82	данные отсутствуют	данные отсутствуют
332	505477.94	2227606.54	данные отсутствуют	данные отсутствуют
332	505477.94	2227606.54	данные отсутствуют	данные отсутствуют
333	505446.61	2227630.84	данные отсутствуют	данные отсутствуют

Государственный регистратор		ФГИС ЕГРН
полное наименование должности	подпись	инициалы, фамилия

М.П.

Выписка из Единого государственного реестра недвижимости об объекте недвижимости

Сведения о частях земельного участка

Земельный участок			
(вид объекта недвижимости)			
Лист №	Раздела 4.2	Всего листов раздела 4.2 :	Всего разделов: _____
Всего листов выписки: _____			
18.08.2022 № 99/2022/488356450			
Кадастровый номер:		50:13:0030417:40	

Номер точки	Координаты, м		Описание закрепления на местности	Средняя квадратическая погрешность определения координат характерных точек границы части земельного участка, м
	X	Y		
1	2	3	4	5
333	505446.61	2227630.84	данные отсутствуют	данные отсутствуют
334	505410.64	2227658.75	данные отсутствуют	данные отсутствуют
334	505410.64	2227658.75	данные отсутствуют	данные отсутствуют
335	505397.76	2227642.16	данные отсутствуют	данные отсутствуют
335	505397.76	2227642.16	данные отсутствуют	данные отсутствуют
336	505433.74	2227614.25	данные отсутствуют	данные отсутствуют
336	505433.74	2227614.25	данные отсутствуют	данные отсутствуют
337	505470.98	2227585.36	данные отсутствуют	данные отсутствуют
337	505470.98	2227585.36	данные отсутствуют	данные отсутствуют
338	506304.69	2227695.67	данные отсутствуют	данные отсутствуют
338	506304.69	2227695.67	данные отсутствуют	данные отсутствуют
339	506320.89	2227750.42	данные отсутствуют	данные отсутствуют
339	506320.89	2227750.42	данные отсутствуют	данные отсутствуют
340	506336.84	2227804.28	данные отсутствуют	данные отсутствуют
340	506336.84	2227804.28	данные отсутствуют	данные отсутствуют
341	506356.42	2227868.97	данные отсутствуют	данные отсутствуют
341	506356.42	2227868.97	данные отсутствуют	данные отсутствуют
Государственный регистратор				ФГИС ЕГРН
полное наименование должности			подпись	инициалы, фамилия

М.П.

Раздел 4.2

Выписка из Единого государственного реестра недвижимости об объекте недвижимости

Сведения о частях земельного участка

Земельный участок			
(вид объекта недвижимости)			
Лист №	Раздела 4.2	Всего листов раздела 4.2 :	Всего разделов: _____
Всего листов выписки: _____			
18.08.2022 № 99/2022/488356450			
Кадастровый номер:		50:13:0030417:40	

Номер точки	Координаты, м		Описание закрепления на местности	Средняя квадратическая погрешность определения координат характерных точек границы части земельного участка, м
	X	Y		
1	2	3	4	5
342	506364.96	2227897.2	данные отсутствуют	данные отсутствуют
342	506364.96	2227897.2	данные отсутствуют	данные отсутствуют
343	506342.5	2227895.48	данные отсутствуют	данные отсутствуют
343	506342.5	2227895.48	данные отсутствуют	данные отсутствуют
344	506336.32	2227875.05	данные отсутствуют	данные отсутствуют
344	506336.32	2227875.05	данные отсутствуют	данные отсутствуют
345	506318.7	2227816.86	данные отсутствуют	данные отсутствуют
345	506318.7	2227816.86	данные отсутствуют	данные отсутствуют
346	506309.14	2227815.68	данные отсутствуют	данные отсутствуют
346	506309.14	2227815.68	данные отсутствуют	данные отсутствуют
347	506252.46	2227808.77	данные отсутствуют	данные отсутствуют
347	506252.46	2227808.77	данные отсутствуют	данные отсутствуют
348	506201.38	2227802.53	данные отсутствуют	данные отсутствуют
348	506201.38	2227802.53	данные отсутствуют	данные отсутствуют
349	506169.49	2227831.61	данные отсутствуют	данные отсутствуют
349	506169.49	2227831.61	данные отсутствуют	данные отсутствуют
350	506139.06	2227859.35	данные отсутствуют	данные отсутствуют
Государственный регистратор				ФГИС ЕГРН
полное наименование должности			подпись	инициалы, фамилия

М.П.

Выписка из Единого государственного реестра недвижимости об объекте недвижимости

Сведения о частях земельного участка

Земельный участок			
(вид объекта недвижимости)			
Лист №	Раздела 4.2	Всего листов раздела 4.2 :	Всего разделов: _____
Всего листов выписки: _____			
18.08.2022 № 99/2022/488356450			
Кадастровый номер:		50:13:0030417:40	

Номер точки	Координаты, м		Описание закрепления на местности	Средняя квадратическая погрешность определения координат характерных точек границы части земельного участка, м
	X	Y		
1	2	3	4	5
350	506139.06	2227859.35	данные отсутствуют	данные отсутствуют
351	506119.37	2227877.3	данные отсутствуют	данные отсутствуют
351	506119.37	2227877.3	данные отсутствуют	данные отсутствуют
352	506101.03	2227864.48	данные отсутствуют	данные отсутствуют
352	506101.03	2227864.48	данные отсутствуют	данные отсутствуют
353	506102.09	2227864.64	данные отсутствуют	данные отсутствуют
353	506102.09	2227864.64	данные отсутствуют	данные отсутствуют
354	506124.91	2227843.84	данные отсутствуют	данные отсутствуют
354	506124.91	2227843.84	данные отсутствуют	данные отсутствуют
355	506129.46	2227839.7	данные отсутствуют	данные отсутствуют
355	506129.46	2227839.7	данные отсутствуют	данные отсутствуют
356	506149.49	2227821.43	данные отсутствуют	данные отсутствуют
356	506149.49	2227821.43	данные отсутствуют	данные отсутствуют
357	506155.34	2227816.09	данные отсутствуют	данные отсутствуют
357	506155.34	2227816.09	данные отсутствуют	данные отсутствуют
358	506173.95	2227799.12	данные отсутствуют	данные отсутствуют
358	506173.95	2227799.12	данные отсутствуют	данные отсутствуют
Государственный регистратор				ФГИС ЕГРН
полное наименование должности			подпись	инициалы, фамилия

М.П.

Выписка из Единого государственного реестра недвижимости об объекте недвижимости

Сведения о частях земельного участка

Земельный участок			
(вид объекта недвижимости)			
Лист №	Раздела 4.2	Всего листов раздела 4.2 :	Всего разделов: _____
Всего листов выписки: _____			
18.08.2022 № 99/2022/488356450			
Кадастровый номер:		50:13:0030417:40	

Номер точки	Координаты, м		Описание закрепления на местности	Средняя квадратическая погрешность определения координат характерных точек границы части земельного участка, м
	X	Y		
1	2	3	4	5
359	506147.97	2227795.87	данные отсутствуют	данные отсутствуют
359	506147.97	2227795.87	данные отсутствуют	данные отсутствуют
360	506132.86	2227775.42	данные отсутствуют	данные отсутствуют
360	506132.86	2227775.42	данные отсутствуют	данные отсутствуют
361	506133.34	2227772.17	данные отсутствуют	данные отсутствуют
361	506133.34	2227772.17	данные отсутствуют	данные отсутствуют
362	506144.44	2227774.25	данные отсутствуют	данные отсутствуют
362	506144.44	2227774.25	данные отсутствуют	данные отсутствуют
363	506198.59	2227781.04	данные отсутствуют	данные отсутствуют
363	506198.59	2227781.04	данные отсутствуют	данные отсутствуют
364	506255	2227787.92	данные отсутствуют	данные отсутствуют
364	506255	2227787.92	данные отсутствуют	данные отсутствуют
365	506311.68	2227794.84	данные отсутствуют	данные отсутствуют
365	506311.68	2227794.84	данные отсутствуют	данные отсутствуют
366	506312.16	2227794.9	данные отсутствуют	данные отсутствуют
366	506312.16	2227794.9	данные отсутствуют	данные отсутствуют
367	506300.76	2227756.38	данные отсутствуют	данные отсутствуют
Государственный регистратор				ФГИС ЕГРН
полное наименование должности			подпись	инициалы, фамилия

М.П.

Выписка из Единого государственного реестра недвижимости об объекте недвижимости

Сведения о частях земельного участка

Земельный участок			
(вид объекта недвижимости)			
Лист №	Раздела 4.2	Всего листов раздела 4.2 :	Всего разделов: _____
Всего листов выписки: _____			
18.08.2022 № 99/2022/488356450			
Кадастровый номер:		50:13:0030417:40	

Номер точки	Координаты, м		Описание закрепления на местности	Средняя квадратическая погрешность определения координат характерных точек границы части земельного участка, м
	X	Y		
1	2	3	4	5
367	506300.76	2227756.38	данные отсутствуют	данные отсутствуют
368	506284.55	2227701.64	данные отсутствуют	данные отсутствуют
368	506284.55	2227701.64	данные отсутствуют	данные отсутствуют
369	506273.86	2227665.5	данные отсутствуют	данные отсутствуют
369	506273.86	2227665.5	данные отсутствуют	данные отсутствуют
370	506294.98	2227662.86	данные отсутствуют	данные отсутствуют
370	506294.98	2227662.86	данные отсутствуют	данные отсутствуют
371	506369.96	2227709.05	данные отсутствуют	данные отсутствуют
371	506369.96	2227709.05	данные отсутствуют	данные отсутствуют
372	506385.77	2227762.88	данные отсутствуют	данные отсутствуют
372	506385.77	2227762.88	данные отсутствуют	данные отсутствуют
373	506381.68	2227812.57	данные отсутствуют	данные отсутствуют
373	506381.68	2227812.57	данные отсутствуют	данные отсутствуют
374	506377.07	2227868.33	данные отсутствуют	данные отсутствуют
374	506377.07	2227868.33	данные отсутствуют	данные отсутствуют
375	506382.88	2227898.59	данные отсутствуют	данные отсутствуют
375	506382.88	2227898.59	данные отсутствуют	данные отсутствуют
Государственный регистратор				ФГИС ЕГРН
полное наименование должности			подпись	инициалы, фамилия

М.П.

Раздел 4.2

Выписка из Единого государственного реестра недвижимости об объекте недвижимости

Сведения о частях земельного участка

Земельный участок			
(вид объекта недвижимости)			
Лист №	Раздела 4.2	Всего листов раздела 4.2 :	Всего разделов: _____
Всего листов выписки: _____			
18.08.2022 № 99/2022/488356450			
Кадастровый номер:		50:13:0030417:40	

Номер точки	Координаты, м		Описание закрепления на местности	Средняя квадратическая погрешность определения координат характерных точек границы части земельного участка, м
	X	Y		
1	2	3	4	5
376	506361.17	2227896.91	данные отсутствуют	данные отсутствуют
376	506361.17	2227896.91	данные отсутствуют	данные отсутствуют
377	506355.91	2227869.48	данные отсутствуют	данные отсутствуют
377	506355.91	2227869.48	данные отсутствуют	данные отсутствуют
378	506360.74	2227810.84	данные отсутствуют	данные отсутствуют
378	506360.74	2227810.84	данные отсутствуют	данные отсутствуют
379	506365.86	2227748.78	данные отсутствуют	данные отсутствуют
379	506365.86	2227748.78	данные отсутствуют	данные отсутствуют
380	504861.86	2227404.63	данные отсутствуют	данные отсутствуют
380	504861.86	2227404.63	данные отсутствуют	данные отсутствуют
381	504879.53	2227404.3	данные отсутствуют	данные отсутствуют
381	504879.53	2227404.3	данные отсутствуют	данные отсутствуют
382	504914.53	2227380.64	данные отсутствуют	данные отсутствуют
382	504914.53	2227380.64	данные отсутствуют	данные отсутствуют
383	504926.2	2227380.3	данные отсутствуют	данные отсутствуют
383	504926.2	2227380.3	данные отсутствуют	данные отсутствуют
384	504939.87	2227386.3	данные отсутствуют	данные отсутствуют
Государственный регистратор				ФГИС ЕГРН
полное наименование должности			подпись	инициалы, фамилия

М.П.

Выписка из Единого государственного реестра недвижимости об объекте недвижимости

Сведения о частях земельного участка

Земельный участок			
(вид объекта недвижимости)			
Лист №	Раздела 4.2	Всего листов раздела 4.2 :	Всего разделов: _____
Всего листов выписки: _____			
18.08.2022 № 99/2022/488356450			
Кадастровый номер:		50:13:0030417:40	

Номер точки	Координаты, м		Описание закрепления на местности	Средняя квадратическая погрешность определения координат характерных точек границы части земельного участка, м
	X	Y		
1	2	3	4	5
384	504939.87	2227386.3	данные отсутствуют	данные отсутствуют
385	504983.08	2227417.61	данные отсутствуют	данные отсутствуют
385	504983.08	2227417.61	данные отсутствуют	данные отсутствуют
386	505038.2	2227452.64	данные отсутствуют	данные отсутствуют
386	505038.2	2227452.64	данные отсутствуют	данные отсутствуют
387	505050.53	2227453.3	данные отсутствуют	данные отсутствуют
387	505050.53	2227453.3	данные отсутствуют	данные отсутствуют
388	505065.54	2227444.3	данные отсутствуют	данные отсутствуют
388	505065.54	2227444.3	данные отсутствуют	данные отсутствуют
389	505093.53	2227408.63	данные отсутствуют	данные отсутствуют
389	505093.53	2227408.63	данные отсутствуют	данные отсутствуют
390	505109.53	2227380.97	данные отсутствуют	данные отсутствуют
390	505109.53	2227380.97	данные отсутствуют	данные отсутствуют
391	505115.96	2227372.8	данные отсутствуют	данные отсутствуют
391	505115.96	2227372.8	данные отсутствуют	данные отсутствуют
392	505141.06	2227349.99	данные отсутствуют	данные отсутствуют
392	505141.06	2227349.99	данные отсутствуют	данные отсутствуют
Государственный регистратор				ФГИС ЕГРН
полное наименование должности			подпись	инициалы, фамилия

М.П.

Выписка из Единого государственного реестра недвижимости об объекте недвижимости

Сведения о частях земельного участка

Земельный участок			
(вид объекта недвижимости)			
Лист №	Раздела 4.2	Всего листов раздела 4.2 :	Всего разделов: _____
Всего листов выписки: _____			
18.08.2022 № 99/2022/488356450			
Кадастровый номер:		50:13:0030417:40	

Номер точки	Координаты, м		Описание закрепления на местности	Средняя квадратическая погрешность определения координат характерных точек границы части земельного участка, м
	X	Y		
1	2	3	4	5
393	505173.06	2227343.74	данные отсутствуют	данные отсутствуют
393	505173.06	2227343.74	данные отсутствуют	данные отсутствуют
394	505198.84	2227347.28	данные отсутствуют	данные отсутствуют
394	505198.84	2227347.28	данные отсутствуют	данные отсутствуют
395	505230.17	2227360.02	данные отсутствуют	данные отсутствуют
395	505230.17	2227360.02	данные отсутствуют	данные отсутствуют
396	505254.32	2227360.09	данные отсутствуют	данные отсутствуют
396	505254.32	2227360.09	данные отсутствуют	данные отсутствуют
397	505271.4	2227366.69	данные отсутствуют	данные отсутствуют
397	505271.4	2227366.69	данные отсутствуют	данные отсутствуют
398	505284.02	2227379.14	данные отсутствуют	данные отсутствуют
398	505284.02	2227379.14	данные отсутствуют	данные отсутствуют
399	505290.46	2227392.48	данные отсутствуют	данные отсутствуют
399	505290.46	2227392.48	данные отсутствуют	данные отсутствуют
400	505253.93	2227484.61	данные отсутствуют	данные отсутствуют
400	505253.93	2227484.61	данные отсутствуют	данные отсутствуют
401	505250.3	2227490.75	данные отсутствуют	данные отсутствуют
Государственный регистратор				ФГИС ЕГРН
полное наименование должности			подпись	инициалы, фамилия

М.П.

Выписка из Единого государственного реестра недвижимости об объекте недвижимости

Сведения о частях земельного участка

Земельный участок			
(вид объекта недвижимости)			
Лист №	Раздела 4.2	Всего листов раздела 4.2 :	Всего разделов: _____
Всего листов выписки: _____			
18.08.2022 № 99/2022/488356450			
Кадастровый номер:		50:13:0030417:40	

Номер точки	Координаты, м		Описание закрепления на местности	Средняя квадратическая погрешность определения координат характерных точек границы части земельного участка, м
	X	Y		
1	2	3	4	5
401	505250.3	2227490.75	данные отсутствуют	данные отсутствуют
402	505246.62	2227507.6	данные отсутствуют	данные отсутствуют
402	505246.62	2227507.6	данные отсутствуют	данные отсутствуют
403	505247.03	2227533.32	данные отсутствуют	данные отсутствуют
403	505247.03	2227533.32	данные отсутствуют	данные отсутствуют
404	505247.21	2227535.83	данные отсутствуют	данные отсутствуют
404	505247.21	2227535.83	данные отсутствуют	данные отсутствуют
405	505251.7	2227544.78	данные отсутствуют	данные отсутствуют
405	505251.7	2227544.78	данные отсутствуют	данные отсутствуют
406	505259.84	2227554.95	данные отсутствуют	данные отсутствуют
406	505259.84	2227554.95	данные отсутствуют	данные отсутствуют
407	505284.14	2227560.31	данные отсутствуют	данные отсутствуют
407	505284.14	2227560.31	данные отсутствуют	данные отсутствуют
408	505307.91	2227554.33	данные отсутствуют	данные отсутствуют
408	505307.91	2227554.33	данные отсутствуют	данные отсутствуют
409	505366.5	2227516.05	данные отсутствуют	данные отсутствуют
409	505366.5	2227516.05	данные отсутствуют	данные отсутствуют
Государственный регистратор				ФГИС ЕГРН
полное наименование должности			подпись	инициалы, фамилия

М.П.

Выписка из Единого государственного реестра недвижимости об объекте недвижимости

Сведения о частях земельного участка

Земельный участок			
(вид объекта недвижимости)			
Лист №	Раздела 4.2	Всего листов раздела 4.2 :	Всего разделов: _____
Всего листов выписки: _____			
18.08.2022 № 99/2022/488356450			
Кадастровый номер:		50:13:0030417:40	

Номер точки	Координаты, м		Описание закрепления на местности	Средняя квадратическая погрешность определения координат характерных точек границы части земельного участка, м
	X	Y		
1	2	3	4	5
410	505387.86	2227509.23	данные отсутствуют	данные отсутствуют
410	505387.86	2227509.23	данные отсутствуют	данные отсутствуют
411	505406.12	2227509.94	данные отсутствуют	данные отсутствуют
411	505406.12	2227509.94	данные отсутствуют	данные отсутствуют
412	505454.98	2227519.59	данные отсутствуют	данные отсутствуют
412	505454.98	2227519.59	данные отсутствуют	данные отсутствуют
413	505479.81	2227537.53	данные отсутствуют	данные отсутствуют
413	505479.81	2227537.53	данные отсутствуют	данные отсутствуют
414	505509.82	2227549.15	данные отсутствуют	данные отсутствуют
414	505509.82	2227549.15	данные отсутствуют	данные отсутствуют
415	505547.09	2227560.99	данные отсутствуют	данные отсутствуют
415	505547.09	2227560.99	данные отсутствуют	данные отсутствуют
416	505572.76	2227564.28	данные отсутствуют	данные отсутствуют
416	505572.76	2227564.28	данные отсутствуют	данные отсутствуют
417	505583.51	2227561.08	данные отсутствуют	данные отсутствуют
417	505583.51	2227561.08	данные отсутствуют	данные отсутствуют
418	505601.63	2227552.7	данные отсутствуют	данные отсутствуют
Государственный регистратор				ФГИС ЕГРН
полное наименование должности			подпись	инициалы, фамилия

М.П.

Выписка из Единого государственного реестра недвижимости об объекте недвижимости

Сведения о частях земельного участка

Земельный участок			
(вид объекта недвижимости)			
Лист №	Раздела 4.2	Всего листов раздела 4.2 :	Всего разделов: _____
Всего листов выписки: _____			
18.08.2022 № 99/2022/488356450			
Кадастровый номер:		50:13:0030417:40	

Номер точки	Координаты, м		Описание закрепления на местности	Средняя квадратическая погрешность определения координат характерных точек границы части земельного участка, м
	X	Y		
1	2	3	4	5
418	505601.63	2227552.7	данные отсутствуют	данные отсутствуют
419	505640.82	2227553.4	данные отсутствуют	данные отсутствуют
419	505640.82	2227553.4	данные отсутствуют	данные отсутствуют
420	505676.09	2227571.25	данные отсутствуют	данные отсутствуют
420	505676.09	2227571.25	данные отсутствуют	данные отсутствуют
421	505692.04	2227592.57	данные отсутствуют	данные отсутствуют
421	505692.04	2227592.57	данные отсутствуют	данные отсутствуют
422	505697.57	2227600.88	данные отсутствуют	данные отсутствуют
422	505697.57	2227600.88	данные отсутствуют	данные отсутствуют
423	505701.21	2227606.4	данные отсутствуют	данные отсутствуют
423	505701.21	2227606.4	данные отсутствуют	данные отсутствуют
424	505716.17	2227629.12	данные отсутствуют	данные отсутствуют
424	505716.17	2227629.12	данные отсутствуют	данные отсутствуют
425	505719.03	2227633.46	данные отсутствуют	данные отсутствуют
425	505719.03	2227633.46	данные отсутствуют	данные отсутствуют
426	505721.46	2227655.78	данные отсутствуют	данные отсутствуют
426	505721.46	2227655.78	данные отсутствуют	данные отсутствуют
Государственный регистратор				ФГИС ЕГРН
полное наименование должности			подпись	инициалы, фамилия

М.П.

Выписка из Единого государственного реестра недвижимости об объекте недвижимости

Сведения о частях земельного участка

Земельный участок			
(вид объекта недвижимости)			
Лист №	Раздела 4.2	Всего листов раздела 4.2 :	Всего разделов: _____
Всего листов выписки: _____			
18.08.2022 № 99/2022/488356450			
Кадастровый номер:		50:13:0030417:40	

Номер точки	Координаты, м		Описание закрепления на местности	Средняя квадратическая погрешность определения координат характерных точек границы части земельного участка, м
	X	Y		
1	2	3	4	5
427	505735.28	2227667.07	данные отсутствуют	данные отсутствуют
427	505735.28	2227667.07	данные отсутствуют	данные отсутствуют
428	505753.78	2227673.13	данные отсутствуют	данные отсутствуют
428	505753.78	2227673.13	данные отсутствуют	данные отсутствуют
429	505773.93	2227674.9	данные отсутствуют	данные отсутствуют
429	505773.93	2227674.9	данные отсутствуют	данные отсутствуют
430	505794.24	2227666.42	данные отсутствуют	данные отсутствуют
430	505794.24	2227666.42	данные отсутствуют	данные отсутствуют
431	505810.36	2227652.17	данные отсутствуют	данные отсутствуют
431	505810.36	2227652.17	данные отсутствуют	данные отсутствуют
432	505844.99	2227597.81	данные отсутствуют	данные отсутствуют
432	505844.99	2227597.81	данные отсутствуют	данные отсутствуют
433	505860.53	2227550.64	данные отсутствуют	данные отсутствуют
433	505860.53	2227550.64	данные отсутствуют	данные отсутствуют
434	505888.86	2227519.63	данные отсутствуют	данные отсутствуют
434	505888.86	2227519.63	данные отсутствуют	данные отсутствуют
435	505892.53	2227517.97	данные отсутствуют	данные отсутствуют
Государственный регистратор				ФГИС ЕГРН
полное наименование должности			подпись	инициалы, фамилия

М.П.

Выписка из Единого государственного реестра недвижимости об объекте недвижимости

Сведения о частях земельного участка

Земельный участок			
(вид объекта недвижимости)			
Лист №	Раздела 4.2	Всего листов раздела 4.2 :	Всего разделов: _____
Всего листов выписки: _____			
18.08.2022 № 99/2022/488356450			
Кадастровый номер:		50:13:0030417:40	

Номер точки	Координаты, м		Описание закрепления на местности	Средняя квадратическая погрешность определения координат характерных точек границы части земельного участка, м
	X	Y		
1	2	3	4	5
435	505892.53	2227517.97	данные отсутствуют	данные отсутствуют
436	505922.2	2227525.3	данные отсутствуют	данные отсутствуют
436	505922.2	2227525.3	данные отсутствуют	данные отсутствуют
437	505935.19	2227525.3	данные отсутствуют	данные отсутствуют
437	505935.19	2227525.3	данные отсутствуют	данные отсутствуют
438	505972.53	2227513.63	данные отсутствуют	данные отсутствуют
438	505972.53	2227513.63	данные отсутствуют	данные отсутствуют
439	505988.87	2227502.96	данные отсутствуют	данные отсутствуют
439	505988.87	2227502.96	данные отсутствуют	данные отсутствуют
440	505985.87	2227474.64	данные отсутствуют	данные отсутствуют
440	505985.87	2227474.64	данные отсутствуют	данные отсутствуют
441	505991.53	2227463.97	данные отсутствуют	данные отсутствуют
441	505991.53	2227463.97	данные отсутствуют	данные отсутствуют
442	506007.53	2227461.63	данные отсутствуют	данные отсутствуют
442	506007.53	2227461.63	данные отсутствуют	данные отсутствуют
443	506025.86	2227466.3	данные отсутствуют	данные отсутствуют
443	506025.86	2227466.3	данные отсутствуют	данные отсутствуют
Государственный регистратор				ФГИС ЕГРН
полное наименование должности			подпись	инициалы, фамилия

М.П.

Раздел 4.2

Выписка из Единого государственного реестра недвижимости об объекте недвижимости

Сведения о частях земельного участка

Земельный участок			
(вид объекта недвижимости)			
Лист №	Раздела 4.2	Всего листов раздела 4.2 :	Всего разделов: _____
Всего листов выписки: _____			
18.08.2022 № 99/2022/488356450			
Кадастровый номер:		50:13:0030417:40	

Номер точки	Координаты, м		Описание закрепления на местности	Средняя квадратическая погрешность определения координат характерных точек границы части земельного участка, м
	X	Y		
1	2	3	4	5
444	506066.2	2227509.3	данные отсутствуют	данные отсутствуют
444	506066.2	2227509.3	данные отсутствуют	данные отсутствуют
445	506079.2	2227535.3	данные отсутствуют	данные отсутствуют
445	506079.2	2227535.3	данные отсутствуют	данные отсутствуют
446	506076.53	2227553.3	данные отсутствуют	данные отсутствуют
446	506076.53	2227553.3	данные отсутствуют	данные отсутствуют
447	506068.86	2227575.97	данные отсутствуют	данные отсутствуют
447	506068.86	2227575.97	данные отсутствуют	данные отсутствуют
448	506069.12	2227577.56	данные отсутствуют	данные отсутствуют
448	506069.12	2227577.56	данные отсутствуют	данные отсутствуют
449	506087.8	2227642.63	данные отсутствуют	данные отсутствуют
449	506087.8	2227642.63	данные отсутствуют	данные отсутствуют
450	506089.98	2227648.77	данные отсутствуют	данные отсутствуют
450	506089.98	2227648.77	данные отсутствуют	данные отсутствуют
451	506102.72	2227684.59	данные отсутствуют	данные отсутствуют
451	506102.72	2227684.59	данные отсутствуют	данные отсутствуют
452	506106.96	2227696.51	данные отсутствуют	данные отсутствуют
Государственный регистратор				ФГИС ЕГРН
полное наименование должности			подпись	инициалы, фамилия

М.П.

Раздел 4.2

Выписка из Единого государственного реестра недвижимости об объекте недвижимости

Сведения о частях земельного участка

Земельный участок			
(вид объекта недвижимости)			
Лист №	Раздела 4.2	Всего листов раздела 4.2 :	Всего разделов: _____
18.08.2022		№ 99/2022/488356450	
Кадастровый номер:		50:13:0030417:40	

Номер точки	Координаты, м		Описание закрепления на местности	Средняя квадратическая погрешность определения координат характерных точек границы части земельного участка, м
	X	Y		
1	2	3	4	5
452	506106.96	2227696.51	данные отсутствуют	данные отсутствуют
453	506109.68	2227704.17	данные отсутствуют	данные отсутствуют
453	506109.68	2227704.17	данные отсутствуют	данные отсутствуют
454	506110.08	2227705.29	данные отсутствуют	данные отсутствуют
454	506110.08	2227705.29	данные отсутствуют	данные отсутствуют
455	506124.05	2227731.61	данные отсутствуют	данные отсутствуют
455	506124.05	2227731.61	данные отсутствуют	данные отсутствуют
456	506133.86	2227755.96	данные отсутствуют	данные отсутствуют
456	506133.86	2227755.96	данные отсутствуют	данные отсутствуют
457	506143.2	2227770.63	данные отсутствуют	данные отсутствуют
457	506143.2	2227770.63	данные отсутствуют	данные отсутствуют
458	506156.53	2227777.3	данные отсутствуют	данные отсутствуют
458	506156.53	2227777.3	данные отсутствуют	данные отсутствуют
459	506173.53	2227778.96	данные отсутствуют	данные отсутствуют
459	506173.53	2227778.96	данные отсутствуют	данные отсутствуют
460	506184.87	2227774.96	данные отсутствуют	данные отсутствуют
460	506184.87	2227774.96	данные отсутствуют	данные отсутствуют
Государственный регистратор				ФГИС ЕГРН
полное наименование должности			подпись	инициалы, фамилия

М.П.

Выписка из Единого государственного реестра недвижимости об объекте недвижимости

Сведения о частях земельного участка

Земельный участок			
(вид объекта недвижимости)			
Лист №	Раздела 4.2	Всего листов раздела 4.2 :	Всего разделов: _____
Всего листов выписки: _____			
18.08.2022 № 99/2022/488356450			
Кадастровый номер:		50:13:0030417:40	

Номер точки	Координаты, м		Описание закрепления на местности	Средняя квадратическая погрешность определения координат характерных точек границы части земельного участка, м
	X	Y		
1	2	3	4	5
461	506190.87	2227766.3	данные отсутствуют	данные отсутствуют
461	506190.87	2227766.3	данные отсутствуют	данные отсутствуют
462	506195.87	2227751.64	данные отсутствуют	данные отсутствуют
462	506195.87	2227751.64	данные отсутствуют	данные отсутствуют
463	506194.19	2227739.3	данные отсутствуют	данные отсутствуют
463	506194.19	2227739.3	данные отсутствуют	данные отсутствуют
464	506191.19	2227730.3	данные отсутствуют	данные отсутствуют
464	506191.19	2227730.3	данные отсутствуют	данные отсутствуют
465	506207.74	2227700.55	данные отсутствуют	данные отсутствуют
465	506207.74	2227700.55	данные отсутствуют	данные отсутствуют
466	506221.59	2227684.53	данные отсутствуют	данные отсутствуют
466	506221.59	2227684.53	данные отсутствуют	данные отсутствуют
467	506233.29	2227679.66	данные отсутствуют	данные отсутствуют
467	506233.29	2227679.66	данные отсутствуют	данные отсутствуют
468	506307.93	2227670.43	данные отсутствуют	данные отсутствуют
468	506307.93	2227670.43	данные отсутствуют	данные отсутствуют
469	506318.68	2227672.33	данные отсутствуют	данные отсутствуют
Государственный регистратор				ФГИС ЕГРН
полное наименование должности			подпись	инициалы, фамилия

М.П.

Выписка из Единого государственного реестра недвижимости об объекте недвижимости

Сведения о частях земельного участка

Земельный участок			
(вид объекта недвижимости)			
Лист №	Раздела 4.2	Всего листов раздела 4.2 :	Всего разделов: _____
Всего листов выписки: _____			
18.08.2022 № 99/2022/488356450			
Кадастровый номер:		50:13:0030417:40	

Номер точки	Координаты, м		Описание закрепления на местности	Средняя квадратическая погрешность определения координат характерных точек границы части земельного участка, м
	X	Y		
1	2	3	4	5
469	506318.68	2227672.33	данные отсутствуют	данные отсутствуют
470	506352.67	2227687.26	данные отсутствуют	данные отсутствуют
470	506352.67	2227687.26	данные отсутствуют	данные отсутствуют
471	506381.29	2227742.87	данные отсутствуют	данные отсутствуют
471	506381.29	2227742.87	данные отсутствуют	данные отсутствуют
472	506395.19	2227829.58	данные отсутствуют	данные отсутствуют
472	506395.19	2227829.58	данные отсутствуют	данные отсутствуют
473	504823.18	2227416.92	данные отсутствуют	данные отсутствуют
473	504823.18	2227416.92	данные отсутствуют	данные отсутствуют
474	504831.58	2227413.26	данные отсутствуют	данные отсутствуют
474	504831.58	2227413.26	данные отсутствуют	данные отсутствуют
475	505148.4	2227330.54	данные отсутствуют	данные отсутствуют
475	505148.4	2227330.54	данные отсутствуют	данные отсутствуют
476	505137.39	2227333.67	данные отсутствуют	данные отсутствуют
476	505137.39	2227333.67	данные отсутствуют	данные отсутствуют
477	505651.59	2227623.05	данные отсутствуют	данные отсутствуют
478	505643.06	2227610.58	данные отсутствуют	данные отсутствуют
Государственный регистратор				ФГИС ЕГРН
полное наименование должности			подпись	инициалы, фамилия

М.П.

Выписка из Единого государственного реестра недвижимости об объекте недвижимости

Сведения о частях земельного участка

Земельный участок			
(вид объекта недвижимости)			
Лист №	Раздела 4.2	Всего листов раздела 4.2 :	Всего разделов: _____
Всего листов выписки: _____			
18.08.2022 № 99/2022/488356450			
Кадастровый номер:		50:13:0030417:40	

Номер точки	Координаты, м		Описание закрепления на местности	Средняя квадратическая погрешность определения координат характерных точек границы части земельного участка, м
	X	Y		
1	2	3	4	5
479	505628.46	2227603.19	данные отсутствуют	данные отсутствуют
480	505612.21	2227602.9	данные отсутствуют	данные отсутствуют
481	505604.51	2227606.45	данные отсутствуют	данные отсутствуют
482	505586.65	2227611.39	данные отсутствуют	данные отсутствуют
483	505552.58	2227611.74	данные отсутствуют	данные отсутствуют
484	505540.73	2227610.58	данные отсутствуют	данные отсутствуют
485	505494.69	2227596.81	данные отсутствуют	данные отсутствуют
486	505461.75	2227584.17	данные отсутствуют	данные отсутствуют
487	505434.56	2227566.52	данные отсутствуют	данные отсутствуют
488	505394.71	2227559.54	данные отсутствуют	данные отсутствуют
489	505388.18	2227561.62	данные отсутствуют	данные отсутствуют
490	505330.47	2227598.96	данные отсутствуют	данные отсутствуют
491	505290.65	2227609.88	данные отсутствуют	данные отсутствуют
492	505273.37	2227609.14	данные отсутствуют	данные отсутствуют
493	505238.38	2227600.12	данные отсутствуют	данные отсутствуют
494	505224.56	2227590.4	данные отсутствуют	данные отсутствуют
495	505207	2227567.19	данные отсутствуют	данные отсутствуют
Государственный регистратор				ФГИС ЕГРН
полное наименование должности			подпись	инициалы, фамилия

М.П.

Выписка из Единого государственного реестра недвижимости об объекте недвижимости

Сведения о частях земельного участка

Земельный участок			
(вид объекта недвижимости)			
Лист №	Раздела 4.2	Всего листов раздела 4.2 :	Всего разделов: _____
18.08.2022		№ 99/2022/488356450	
Кадастровый номер:		50:13:0030417:40	

Номер точки	Координаты, м		Описание закрепления на местности	Средняя квадратическая погрешность определения координат характерных точек границы части земельного участка, м
	X	Y		
1	2	3	4	5
496	505198.22	2227545.86	данные отсутствуют	данные отсутствуют
497	505197.55	2227536.15	данные отсутствуют	данные отсутствуют
498	505107.17	2227471.59	данные отсутствуют	данные отсутствуют
499	505100.83	2227479.71	данные отсутствуют	данные отсутствуют
500	505076.74	2227495.86	данные отсутствуют	данные отсутствуют
501	506358.65	2227896.71	данные отсутствуют	данные отсутствуют
502	506333.19	2227758.66	данные отсутствуют	данные отсутствуют
503	506316.33	2227725.91	данные отсутствуют	данные отсутствуют
504	506305.44	2227721.12	данные отсутствуют	данные отсутствуют
505	506250.13	2227727.96	данные отсутствуют	данные отсутствуют
506	506244.4	2227737.49	данные отсутствуют	данные отсутствуют
507	506245.41	2227744.94	данные отсутствуют	данные отсутствуют
508	506244.74	2227762.2	данные отсутствуют	данные отсутствуют
509	506235.51	2227788.81	данные отсутствуют	данные отсутствуют
510	506219.19	2227811.33	данные отсутствуют	данные отсутствуют
511	506206.33	2227820.12	данные отсутствуют	данные отсутствуют
512	506179.55	2227828.6	данные отсутствуют	данные отсутствуют
Государственный регистратор				ФГИС ЕГРН
полное наименование должности			подпись	инициалы, фамилия

М.П.

Раздел 4.2

Выписка из Единого государственного реестра недвижимости об объекте недвижимости

Сведения о частях земельного участка

Земельный участок			
(вид объекта недвижимости)			
Лист № __	Раздела 4.2	Всего листов раздела 4.2 : __	Всего разделов: __
Всего листов выписки: __			
18.08.2022 № 99/2022/488356450			
Кадастровый номер:		50:13:0030417:40	

Номер точки	Координаты, м		Описание закрепления на местности	Средняя квадратическая погрешность определения координат характерных точек границы части земельного участка, м
	X	Y		
1	2	3	4	5
513	506151.18	2227826.51	данные отсутствуют	данные отсутствуют

Государственный регистратор		ФГИС ЕГРН
полное наименование должности	подпись	инициалы, фамилия

М.П.

Выписка из Единого государственного реестра недвижимости об объекте недвижимости
Сведения о частях земельного участка

Земельный участок				
(вид объекта недвижимости)				
Лист № ____ Раздела 4.2		Всего листов раздела 4.2 : ____		Всего разделов: ____
Всего листов выписки: ____				
18.08.2022 № 99/2022/488356450				
Кадастровый номер:			50:13:0030417:40	
Сведения о характерных точках границы части (частей) земельного участка				
Учетный номер части: 14				
Система координат: МСК-73				
Зона №				
Номер точки	Координаты, м		Описание закрепления на местности	Средняя квадратическая погрешность определения координат характерных точек границы части земельного участка, м
	X	Y		
1	2	3	4	5
1	505959.19	2227542.11	данные отсутствуют	данные отсутствуют
1	505959.19	2227542.11	данные отсутствуют	данные отсутствуют
1	505959.19	2227542.11	данные отсутствуют	данные отсутствуют
2	505901.26	2227540.21	данные отсутствуют	данные отсутствуют
2	505901.26	2227540.21	данные отсутствуют	данные отсутствуют
2	505901.26	2227540.21	данные отсутствуют	данные отсутствуют
3	505872.76	2227596.26	данные отсутствуют	данные отсутствуют
3	505872.76	2227596.26	данные отсутствуют	данные отсутствуют
3	505872.76	2227596.26	данные отсутствуют	данные отсутствуют
4	505869.91	2227632.35	данные отсутствуют	данные отсутствуют
4	505869.91	2227632.35	данные отсутствуют	данные отсутствуют
4	505869.91	2227632.35	данные отсутствуют	данные отсутствуют
5	505769.84	2227691.26	данные отсутствуют	данные отсутствуют
5	505769.84	2227691.26	данные отсутствуют	данные отсутствуют
5	505769.84	2227691.26	данные отсутствуют	данные отсутствуют
5	505769.84	2227691.26	данные отсутствуют	данные отсутствуют
Государственный регистратор			ФГИС ЕГРН	
полное наименование должности			подпись	
			инициалы, фамилия	

М.П.

Раздел 4.2

Выписка из Единого государственного реестра недвижимости об объекте недвижимости

Сведения о частях земельного участка

Земельный участок			
(вид объекта недвижимости)			
Лист №	Раздела 4.2	Всего листов раздела 4.2 :	Всего разделов: _____
Всего листов выписки: _____			
18.08.2022 № 99/2022/488356450			
Кадастровый номер:		50:13:0030417:40	

Номер точки	Координаты, м		Описание закрепления на местности	Средняя квадратическая погрешность определения координат характерных точек границы части земельного участка, м
	X	Y		
1	2	3	4	5
5	505769.84	2227691.26	данные отсутствуют	данные отсутствуют
6	505702.86	2227651.45	данные отсутствуют	данные отсутствуют
6	505702.86	2227651.45	данные отсутствуют	данные отсутствуют
6	505702.86	2227651.45	данные отсутствуют	данные отсутствуют
6	505702.86	2227651.45	данные отсутствуют	данные отсутствуют
6	505702.86	2227651.45	данные отсутствуют	данные отсутствуют
7	505688.2	2227642.83	данные отсутствуют	данные отсутствуют
7	505688.2	2227642.83	данные отсутствуют	данные отсутствуют
7	505688.2	2227642.83	данные отсутствуют	данные отсутствуют
7	505688.2	2227642.83	данные отсутствуют	данные отсутствуют
7	505688.2	2227642.83	данные отсутствуют	данные отсутствуют
7	505688.2	2227642.83	данные отсутствуют	данные отсутствуют
8	505678.95	2227637.34	данные отсутствуют	данные отсутствуют
8	505678.95	2227637.34	данные отсутствуют	данные отсутствуют
8	505678.95	2227637.34	данные отсутствуют	данные отсутствуют
8	505678.95	2227637.34	данные отсутствуют	данные отсутствуют
8	505678.95	2227637.34	данные отсутствуют	данные отсутствуют

Государственный регистратор		ФГИС ЕГРН
полное наименование должности	подпись	инициалы, фамилия

М.П.

Выписка из Единого государственного реестра недвижимости об объекте недвижимости

Сведения о частях земельного участка

Земельный участок			
(вид объекта недвижимости)			
Лист №	Раздела 4.2	Всего листов раздела 4.2 :	Всего разделов: _____
Всего листов выписки: _____			
18.08.2022 № 99/2022/488356450			
Кадастровый номер:		50:13:0030417:40	

Номер точки	Координаты, м		Описание закрепления на местности	Средняя квадратическая погрешность определения координат характерных точек границы части земельного участка, м
	X	Y		
1	2	3	4	5
8	505678.95	2227637.34	данные отсутствуют	данные отсутствуют
9	505650.06	2227622.25	данные отсутствуют	данные отсутствуют
9	505650.06	2227622.25	данные отсутствуют	данные отсутствуют
9	505650.06	2227622.25	данные отсутствуют	данные отсутствуют
10	505644.35	2227620.46	данные отсутствуют	данные отсутствуют
10	505644.35	2227620.46	данные отсутствуют	данные отсутствуют
10	505644.35	2227620.46	данные отсутствуют	данные отсутствуют
11	505637.52	2227618.31	данные отсутствуют	данные отсутствуют
11	505637.52	2227618.31	данные отсутствуют	данные отсутствуют
12	505609.07	2227613.36	данные отсутствуют	данные отсутствуют
12	505609.07	2227613.36	данные отсутствуют	данные отсутствуют
13	505595.95	2227611.64	данные отсутствуют	данные отсутствуют
13	505595.95	2227611.64	данные отсутствуют	данные отсутствуют
14	505593.63	2227611.34	данные отсутствуют	данные отсутствуют
15	505553.55	2227611.63	данные отсутствуют	данные отсутствуют
15	505553.55	2227611.63	данные отсутствуют	данные отсутствуют
16	505521.67	2227615.33	данные отсутствуют	данные отсутствуют
Государственный регистратор				ФГИС ЕГРН
полное наименование должности			подпись	инициалы, фамилия

М.П.

Выписка из Единого государственного реестра недвижимости об объекте недвижимости

Сведения о частях земельного участка

Земельный участок			
(вид объекта недвижимости)			
Лист №	Раздела 4.2	Всего листов раздела 4.2 :	Всего разделов: _____
Всего листов выписки: _____			
18.08.2022 № 99/2022/488356450			
Кадастровый номер:		50:13:0030417:40	

Номер точки	Координаты, м		Описание закрепления на местности	Средняя квадратическая погрешность определения координат характерных точек границы части земельного участка, м
	X	Y		
1	2	3	4	5
17	505520.41	2227615.69	данные отсутствуют	данные отсутствуют
17	505520.41	2227615.69	данные отсутствуют	данные отсутствуют
18	505481.55	2227627.2	данные отсутствуют	данные отсутствуют
18	505481.55	2227627.2	данные отсутствуют	данные отсутствуют
19	505463.64	2227635.32	данные отсутствуют	данные отсутствуют
19	505463.64	2227635.32	данные отсутствуют	данные отсутствуют
20	505452.99	2227643.96	данные отсутствуют	данные отсутствуют
20	505452.99	2227643.96	данные отсутствуют	данные отсутствуют
21	505437.8	2227662.25	данные отсутствуют	данные отсутствуют
21	505437.8	2227662.25	данные отсутствуют	данные отсутствуют
22	505435.21	2227669.86	данные отсутствуют	данные отсутствуют
22	505435.21	2227669.86	данные отсутствуют	данные отсутствуют
23	505427.95	2227664.64	данные отсутствуют	данные отсутствуют
23	505427.95	2227664.64	данные отсутствуют	данные отсутствуют
24	505354.63	2227642.75	данные отсутствуют	данные отсутствуют
24	505354.63	2227642.75	данные отсутствуют	данные отсутствуют
25	505339.24	2227638.11	данные отсутствуют	данные отсутствуют

Государственный регистратор		ФГИС ЕГРН
полное наименование должности	подпись	инициалы, фамилия

М.П.

Выписка из Единого государственного реестра недвижимости об объекте недвижимости

Сведения о частях земельного участка

Земельный участок			
(вид объекта недвижимости)			
Лист №	Раздела 4.2	Всего листов раздела 4.2 :	Всего разделов: _____
Всего листов выписки: _____			
18.08.2022 № 99/2022/488356450			
Кадастровый номер:		50:13:0030417:40	

Номер точки	Координаты, м		Описание закрепления на местности	Средняя квадратическая погрешность определения координат характерных точек границы части земельного участка, м
	X	Y		
1	2	3	4	5
25	505339.24	2227638.11	данные отсутствуют	данные отсутствуют
26	505336.39	2227643.81	данные отсутствуют	данные отсутствуют
26	505336.39	2227643.81	данные отсутствуют	данные отсутствуют
27	505323.06	2227653.8	данные отсутствуют	данные отсутствуют
27	505323.06	2227653.8	данные отсутствуют	данные отсутствуют
28	505323.05	2227653.8	данные отсутствуют	данные отсутствуют
29	505321.18	2227655.2	данные отсутствуют	данные отсутствуют
30	505297.42	2227654.26	данные отсутствуют	данные отсутствуют
31	505275.56	2227645.71	данные отсутствуют	данные отсутствуют
31	505275.56	2227645.71	данные отсутствуют	данные отсутствуют
32	505272.49	2227641.07	данные отсутствуют	данные отсутствуют
33	505260.54	2227622.93	данные отсутствуют	данные отсутствуют
33	505260.54	2227622.93	данные отсутствуют	данные отсутствуют
34	505198.75	2227604.89	данные отсутствуют	данные отсутствуют
34	505198.75	2227604.89	данные отсутствуют	данные отсутствуют
35	505089.44	2227520.34	данные отсутствуют	данные отсутствуют
35	505089.44	2227520.34	данные отсутствуют	данные отсутствуют
Государственный регистратор				ФГИС ЕГРН
полное наименование должности			подпись	инициалы, фамилия

М.П.

Раздел 4.2

Выписка из Единого государственного реестра недвижимости об объекте недвижимости

Сведения о частях земельного участка

Земельный участок			
(вид объекта недвижимости)			
Лист №	Раздела 4.2	Всего листов раздела 4.2 :	Всего листов выписки: _____
18.08.2022 № 99/2022/488356450			
Кадастровый номер:		50:13:0030417:40	

Номер точки	Координаты, м		Описание закрепления на местности	Средняя квадратическая погрешность определения координат характерных точек границы части земельного участка, м
	X	Y		
1	2	3	4	5
36	505095.15	2227508.95	данные отсутствуют	данные отсутствуют
36	505095.15	2227508.95	данные отсутствуют	данные отсутствуют
37	505091.35	2227505.14	данные отсутствуют	данные отсутствуют
37	505091.35	2227505.14	данные отсутствуют	данные отсутствуют
38	505071.24	2227492.36	данные отсутствуют	данные отсутствуют
38	505071.24	2227492.36	данные отсутствуют	данные отсутствуют
38	505071.24	2227492.36	данные отсутствуют	данные отсутствуют
38	505071.24	2227492.36	данные отсутствуют	данные отсутствуют
39	505056.94	2227483.27	данные отсутствуют	данные отсутствуют
39	505056.94	2227483.27	данные отсутствуют	данные отсутствуют
39	505056.94	2227483.27	данные отсутствуют	данные отсутствуют
39	505056.94	2227483.27	данные отсутствуют	данные отсутствуют
40	505031.16	2227472.6	данные отсутствуют	данные отсутствуют
40	505031.16	2227472.6	данные отсутствуют	данные отсутствуют
40	505031.16	2227472.6	данные отсутствуют	данные отсутствуют
40	505031.16	2227472.6	данные отсутствуют	данные отсутствуют
41	505029.37	2227471.88	данные отсутствуют	данные отсутствуют
Государственный регистратор				ФГИС ЕГРН
полное наименование должности			подпись	инициалы, фамилия

М.П.

Раздел 4.2

Выписка из Единого государственного реестра недвижимости об объекте недвижимости

Сведения о частях земельного участка

Земельный участок			
(вид объекта недвижимости)			
Лист №	Раздела 4.2	Всего листов раздела 4.2 :	Всего разделов: _____
Всего листов выписки: _____			
18.08.2022 № 99/2022/488356450			
Кадастровый номер:		50:13:0030417:40	

Номер точки	Координаты, м		Описание закрепления на местности	Средняя квадратическая погрешность определения координат характерных точек границы части земельного участка, м
	X	Y		
1	2	3	4	5
41	505029.37	2227471.88	данные отсутствуют	данные отсутствуют
41	505029.37	2227471.88	данные отсутствуют	данные отсутствуют
41	505029.37	2227471.88	данные отсутствуют	данные отсутствуют
42	505032.47	2227465	данные отсутствуют	данные отсутствуют
42	505032.47	2227465	данные отсутствуют	данные отсутствуют
42	505032.47	2227465	данные отсутствуют	данные отсутствуют
42	505032.47	2227465	данные отсутствуют	данные отсутствуют
43	505036.41	2227456.23	данные отсутствуют	данные отсутствуют
43	505036.41	2227456.23	данные отсутствуют	данные отсутствуют
43	505036.41	2227456.23	данные отсутствуют	данные отсутствуют
43	505036.41	2227456.23	данные отсутствуют	данные отсутствуют
44	505016.26	2227444.02	данные отсутствуют	данные отсутствуют
44	505016.26	2227444.02	данные отсутствуют	данные отсутствуют
44	505016.26	2227444.02	данные отсутствуют	данные отсутствуют
44	505016.26	2227444.02	данные отсутствуют	данные отсутствуют
45	504986.87	2227433.9	данные отсутствуют	данные отсутствуют
45	504986.87	2227433.9	данные отсутствуют	данные отсутствуют
Государственный регистратор				ФГИС ЕГРН
полное наименование должности			подпись	инициалы, фамилия

М.П.

Раздел 4.2

Выписка из Единого государственного реестра недвижимости об объекте недвижимости

Сведения о частях земельного участка

Земельный участок			
(вид объекта недвижимости)			
Лист №	Раздела 4.2	Всего листов раздела 4.2 :	Всего разделов: _____
Всего листов выписки: _____			
18.08.2022 № 99/2022/488356450			
Кадастровый номер:		50:13:0030417:40	

Номер точки	Координаты, м		Описание закрепления на местности	Средняя квадратическая погрешность определения координат характерных точек границы части земельного участка, м
	X	Y		
1	2	3	4	5
45	504986.87	2227433.9	данные отсутствуют	данные отсутствуют
45	504986.87	2227433.9	данные отсутствуют	данные отсутствуют
46	504955.91	2227420.22	данные отсутствуют	данные отсутствуют
46	504955.91	2227420.22	данные отсутствуют	данные отсутствуют
46	504955.91	2227420.22	данные отсутствуют	данные отсутствуют
46	504955.91	2227420.22	данные отсутствуют	данные отсутствуют
47	504936.29	2227409.53	данные отсутствуют	данные отсутствуют
47	504936.29	2227409.53	данные отсутствуют	данные отсутствуют
47	504936.29	2227409.53	данные отсутствуют	данные отсутствуют
47	504936.29	2227409.53	данные отсутствуют	данные отсутствуют
48	504927.47	2227400.86	данные отсутствуют	данные отсутствуют
48	504927.47	2227400.86	данные отсутствуют	данные отсутствуют
48	504927.47	2227400.86	данные отсутствуют	данные отсутствуют
48	504927.47	2227400.86	данные отсутствуют	данные отсутствуют
49	504919.28	2227399.53	данные отсутствуют	данные отсутствуют
49	504919.28	2227399.53	данные отсутствуют	данные отсутствуют
49	504919.28	2227399.53	данные отсутствуют	данные отсутствуют

Государственный регистратор		ФГИС ЕГРН
полное наименование должности	подпись	инициалы, фамилия

М.П.

Раздел 4.2

Выписка из Единого государственного реестра недвижимости об объекте недвижимости

Сведения о частях земельного участка

Земельный участок			
(вид объекта недвижимости)			
Лист №	Раздела 4.2	Всего листов раздела 4.2 :	Всего разделов: _____
Всего листов выписки: _____			
18.08.2022 № 99/2022/488356450			
Кадастровый номер:		50:13:0030417:40	

Номер точки	Координаты, м		Описание закрепления на местности	Средняя квадратическая погрешность определения координат характерных точек границы части земельного участка, м
	X	Y		
1	2	3	4	5
49	504919.28	2227399.53	данные отсутствуют	данные отсутствуют
50	504915.12	2227398.87	данные отсутствуют	данные отсутствуют
50	504915.12	2227398.87	данные отсутствуют	данные отсутствуют
50	504915.12	2227398.87	данные отсутствуют	данные отсутствуют
51	504900.76	2227401.5	данные отсутствуют	данные отсутствуют
51	504900.76	2227401.5	данные отсутствуют	данные отсутствуют
51	504900.76	2227401.5	данные отсутствуют	данные отсутствуют
52	504886.93	2227406.72	данные отсутствуют	данные отсутствуют
52	504886.93	2227406.72	данные отсутствуют	данные отсутствуют
52	504886.93	2227406.72	данные отсутствуют	данные отсутствуют
53	504830.63	2227424.81	данные отсутствуют	данные отсутствуют
53	504830.63	2227424.81	данные отсутствуют	данные отсутствуют
53	504830.63	2227424.81	данные отсутствуют	данные отсутствуют
54	504819.52	2227413.04	данные отсутствуют	данные отсутствуют
55	504816.48	2227409.08	данные отсутствуют	данные отсутствуют
56	504828.46	2227402.22	данные отсутствуют	данные отсутствуют
57	504846.39	2227398.21	данные отсутствуют	данные отсутствуют
Государственный регистратор				ФГИС ЕГРН
полное наименование должности			подпись	инициалы, фамилия

М.П.

Выписка из Единого государственного реестра недвижимости об объекте недвижимости

Сведения о частях земельного участка

Земельный участок			
(вид объекта недвижимости)			
Лист №	Раздела 4.2	Всего листов раздела 4.2 :	Всего разделов: _____
Всего листов выписки: _____			
18.08.2022 № 99/2022/488356450			
Кадастровый номер:		50:13:0030417:40	

Номер точки	Координаты, м		Описание закрепления на местности	Средняя квадратическая погрешность определения координат характерных точек границы части земельного участка, м
	X	Y		
1	2	3	4	5
58	504869.44	2227395.27	данные отсутствуют	данные отсутствуют
59	504885.34	2227388.68	данные отсутствуют	данные отсутствуют
60	504894.43	2227379.68	данные отсутствуют	данные отсутствуют
60	504894.43	2227379.68	данные отсутствуют	данные отсутствуют
61	504895.11	2227379.01	данные отсутствуют	данные отсутствуют
61	504895.11	2227379.01	данные отсутствуют	данные отсутствуют
62	504907.98	2227363.71	данные отсутствуют	данные отсутствуют
62	504907.98	2227363.71	данные отсутствуют	данные отсутствуют
63	504918.74	2227361.72	данные отсутствуют	данные отсутствуют
63	504918.74	2227361.72	данные отсутствуют	данные отсутствуют
64	504932.01	2227369.46	данные отсутствуют	данные отсутствуют
64	504932.01	2227369.46	данные отсутствуют	данные отсутствуют
65	504941.69	2227378.21	данные отсутствуют	данные отсутствуют
65	504941.69	2227378.21	данные отсутствуют	данные отсутствуют
66	504947.78	2227388.99	данные отсутствуют	данные отсутствуют
66	504947.78	2227388.99	данные отсутствуют	данные отсутствуют
67	504948.79	2227391.56	данные отсутствуют	данные отсутствуют
Государственный регистратор				ФГИС ЕГРН
полное наименование должности			подпись	инициалы, фамилия

М.П.

Выписка из Единого государственного реестра недвижимости об объекте недвижимости

Сведения о частях земельного участка

Земельный участок			
(вид объекта недвижимости)			
Лист №	Раздела 4.2	Всего листов раздела 4.2 :	Всего разделов: _____
Всего листов выписки: _____			
18.08.2022 № 99/2022/488356450			
Кадастровый номер:		50:13:0030417:40	

Номер точки	Координаты, м		Описание закрепления на местности	Средняя квадратическая погрешность определения координат характерных точек границы части земельного участка, м
	X	Y		
1	2	3	4	5
67	504948.79	2227391.56	данные отсутствуют	данные отсутствуют
68	504959	2227397.25	данные отсутствуют	данные отсутствуют
68	504959	2227397.25	данные отсутствуют	данные отсутствуют
69	504976.34	2227407.56	данные отсутствуют	данные отсутствуют
69	504976.34	2227407.56	данные отсутствуют	данные отсутствуют
70	505020.23	2227433.9	данные отсутствуют	данные отсутствуют
70	505020.23	2227433.9	данные отсутствуют	данные отсутствуют
71	505036.56	2227443.18	данные отсутствуют	данные отсутствуют
71	505036.56	2227443.18	данные отсутствуют	данные отсутствуют
72	505046.8	2227443.24	данные отсутствуют	данные отсутствуют
72	505046.8	2227443.24	данные отсутствуют	данные отсутствуют
73	505056.03	2227438.67	данные отсутствуют	данные отсутствуют
73	505056.03	2227438.67	данные отсутствуют	данные отсутствуют
74	505071.49	2227419.81	данные отсутствуют	данные отсутствуют
74	505071.49	2227419.81	данные отсутствуют	данные отсутствуют
75	505073.85	2227416.08	данные отсутствуют	данные отсутствуют
75	505073.85	2227416.08	данные отсутствуют	данные отсутствуют

Государственный регистратор		ФГИС ЕГРН
полное наименование должности	подпись	инициалы, фамилия

М.П.

Выписка из Единого государственного реестра недвижимости об объекте недвижимости

Сведения о частях земельного участка

Земельный участок			
(вид объекта недвижимости)			
Лист №	Раздела 4.2	Всего листов раздела 4.2 :	Всего разделов: _____
18.08.2022		№ 99/2022/488356450	
Кадастровый номер:		50:13:0030417:40	

Номер точки	Координаты, м		Описание закрепления на местности	Средняя квадратическая погрешность определения координат характерных точек границы части земельного участка, м
	X	Y		
1	2	3	4	5
76	505093.83	2227384.45	данные отсутствуют	данные отсутствуют
76	505093.83	2227384.45	данные отсутствуют	данные отсутствуют
77	505110.17	2227358.58	данные отсутствуют	данные отсутствуют
77	505110.17	2227358.58	данные отсутствуют	данные отсутствуют
78	505123.05	2227342.28	данные отсутствуют	данные отсутствуют
78	505123.05	2227342.28	данные отсутствуют	данные отсутствуют
79	505139.99	2227332.11	данные отсутствуют	данные отсутствуют
79	505139.99	2227332.11	данные отсутствуют	данные отсутствуют
79	505139.99	2227332.11	данные отсутствуют	данные отсутствуют
79	505139.99	2227332.11	данные отсутствуют	данные отсутствуют
80	505141.37	2227331.85	данные отсутствуют	данные отсутствуют
80	505141.37	2227331.85	данные отсутствуют	данные отсутствуют
80	505141.37	2227331.85	данные отсутствуют	данные отсутствуют
80	505141.37	2227331.85	данные отсутствуют	данные отсутствуют
80	505141.37	2227331.85	данные отсутствуют	данные отсутствуют
81	505166.63	2227327.14	данные отсутствуют	данные отсутствуют
81	505166.63	2227327.14	данные отсутствуют	данные отсутствуют

Государственный регистратор		ФГИС ЕГРН
полное наименование должности	подпись	инициалы, фамилия

М.П.

Выписка из Единого государственного реестра недвижимости об объекте недвижимости

Сведения о частях земельного участка

Земельный участок			
(вид объекта недвижимости)			
Лист №	Раздела 4.2	Всего листов раздела 4.2 :	Всего разделов: _____
Всего листов выписки: _____			
18.08.2022 № 99/2022/488356450			
Кадастровый номер:		50:13:0030417:40	

Номер точки	Координаты, м		Описание закрепления на местности	Средняя квадратическая погрешность определения координат характерных точек границы части земельного участка, м
	X	Y		
1	2	3	4	5
81	505166.63	2227327.14	данные отсутствуют	данные отсутствуют
82	505189.65	2227329.3	данные отсутствуют	данные отсутствуют
82	505189.65	2227329.3	данные отсутствуют	данные отсутствуют
82	505189.65	2227329.3	данные отсутствуют	данные отсутствуют
83	505200.82	2227336.26	данные отсутствуют	данные отсутствуют
83	505200.82	2227336.26	данные отсутствуют	данные отсутствуют
83	505200.82	2227336.26	данные отсутствуют	данные отсутствуют
84	505213.63	2227344.26	данные отсутствуют	данные отсутствуют
84	505213.63	2227344.26	данные отсутствуют	данные отсутствуют
85	505232.53	2227351.53	данные отсутствуют	данные отсутствуют
85	505232.53	2227351.53	данные отсутствуют	данные отсутствуют
86	505237.86	2227350.65	данные отсутствуют	данные отсутствуют
86	505237.86	2227350.65	данные отсутствуют	данные отсутствуют
87	505242.8	2227345.95	данные отсутствуют	данные отсутствуют
87	505242.8	2227345.95	данные отсутствуют	данные отсутствуют
88	505249.69	2227348.05	данные отсутствуют	данные отсутствуют
88	505249.69	2227348.05	данные отсутствуют	данные отсутствуют
Государственный регистратор				ФГИС ЕГРН
полное наименование должности			подпись	инициалы, фамилия

М.П.

Раздел 4.2

Выписка из Единого государственного реестра недвижимости об объекте недвижимости

Сведения о частях земельного участка

Земельный участок			
(вид объекта недвижимости)			
Лист №	Раздела 4.2	Всего листов раздела 4.2 :	Всего разделов: _____
Всего листов выписки: _____			
18.08.2022 № 99/2022/488356450			
Кадастровый номер:		50:13:0030417:40	

Номер точки	Координаты, м		Описание закрепления на местности	Средняя квадратическая погрешность определения координат характерных точек границы части земельного участка, м
	X	Y		
1	2	3	4	5
89	505255.05	2227351.11	данные отсутствуют	данные отсутствуют
89	505255.05	2227351.11	данные отсутствуют	данные отсутствуют
90	505264.76	2227354.74	данные отсутствуют	данные отсутствуют
90	505264.76	2227354.74	данные отсутствуют	данные отсутствуют
91	505271.13	2227357.08	данные отсутствуют	данные отсутствуют
91	505271.13	2227357.08	данные отсутствуют	данные отсутствуют
92	505272.41	2227358.2	данные отсутствуют	данные отсутствуют
92	505272.41	2227358.2	данные отсутствуют	данные отсутствуют
93	505278.53	2227363.52	данные отсутствуют	данные отсутствуют
94	505286.02	2227374.05	данные отсутствуют	данные отсутствуют
95	505290.21	2227383.53	данные отсутствуют	данные отсутствуют
96	505290.7	2227400.87	данные отсутствуют	данные отсутствуют
96	505290.7	2227400.87	данные отсутствуют	данные отсутствуют
96	505290.7	2227400.87	данные отсутствуют	данные отсутствуют
97	505290.06	2227413.22	данные отсутствуют	данные отсутствуют
97	505290.06	2227413.22	данные отсутствуют	данные отсутствуют
97	505290.06	2227413.22	данные отсутствуют	данные отсутствуют

Государственный регистратор		ФГИС ЕГРН	
полное наименование должности		инициалы, фамилия	
		подпись	

М.П.

Выписка из Единого государственного реестра недвижимости об объекте недвижимости

Сведения о частях земельного участка

Земельный участок			
(вид объекта недвижимости)			
Лист №	Раздела 4.2	Всего листов раздела 4.2 :	Всего разделов: _____
Всего листов выписки: _____			
18.08.2022 № 99/2022/488356450			
Кадастровый номер:		50:13:0030417:40	

Номер точки	Координаты, м		Описание закрепления на местности	Средняя квадратическая погрешность определения координат характерных точек границы части земельного участка, м
	X	Y		
1	2	3	4	5
98	505286.26	2227421.13	данные отсутствуют	данные отсутствуют
98	505286.26	2227421.13	данные отсутствуют	данные отсутствуют
98	505286.26	2227421.13	данные отсутствуют	данные отсутствуют
99	505263.8	2227451.71	данные отсутствуют	данные отсутствуют
99	505263.8	2227451.71	данные отсутствуют	данные отсутствуют
99	505263.8	2227451.71	данные отсутствуют	данные отсутствуют
100	505255.07	2227481.33	данные отсутствуют	данные отсутствуют
100	505255.07	2227481.33	данные отсутствуют	данные отсутствуют
100	505255.07	2227481.33	данные отсутствуют	данные отсутствуют
101	505249.66	2227496.9	данные отсутствуют	данные отсутствуют
102	505247.46	2227505.65	данные отсутствуют	данные отсутствуют
103	505242.39	2227517.33	данные отсутствуют	данные отсутствуют
103	505242.39	2227517.33	данные отсутствуют	данные отсутствуют
103	505242.39	2227517.33	данные отсутствуют	данные отсутствуют
104	505246.92	2227533.22	данные отсутствуют	данные отсутствуют
104	505246.92	2227533.22	данные отсутствуют	данные отсутствуют
104	505246.92	2227533.22	данные отсутствуют	данные отсутствуют

Государственный регистратор		ФГИС ЕГРН	
полное наименование должности		подпись	
		инициалы, фамилия	

М.П.

Выписка из Единого государственного реестра недвижимости об объекте недвижимости

Сведения о частях земельного участка

Земельный участок			
(вид объекта недвижимости)			
Лист №	Раздела 4.2	Всего листов раздела 4.2 :	Всего разделов: _____
Всего листов выписки: _____			
18.08.2022 № 99/2022/488356450			
Кадастровый номер:		50:13:0030417:40	

Номер точки	Координаты, м		Описание закрепления на местности	Средняя квадратическая погрешность определения координат характерных точек границы части земельного участка, м
	X	Y		
1	2	3	4	5
105	505254.53	2227539.73	данные отсутствуют	данные отсутствуют
106	505258.13	2227545.57	данные отсутствуют	данные отсутствуют
107	505267.29	2227547.28	данные отсутствуют	данные отсутствуют
108	505276.53	2227549.23	данные отсутствуют	данные отсутствуют
109	505304.18	2227546.81	данные отсутствуют	данные отсутствуют
110	505329.84	2227531.58	данные отсутствуют	данные отсутствуют
111	505377.57	2227506.75	данные отсутствуют	данные отсутствуют
112	505390.9	2227501.18	данные отсутствуют	данные отсутствуют
113	505432.84	2227509.07	данные отсутствуют	данные отсутствуют
114	505458.9	2227517.4	данные отсутствуют	данные отсутствуют
115	505482.36	2227532.36	данные отсутствуют	данные отсутствуют
116	505502.29	2227539.1	данные отсутствуют	данные отсутствуют
117	505542.16	2227549.54	данные отсутствуют	данные отсутствуют
118	505565.17	2227555.29	данные отсутствуют	данные отсутствуют
119	505581.04	2227552.8	данные отсутствуют	данные отсутствуют
120	505605.15	2227542.17	данные отсутствуют	данные отсутствуют
121	505628.19	2227541.26	данные отсутствуют	данные отсутствуют
Государственный регистратор				ФГИС ЕГРН
полное наименование должности			подпись	инициалы, фамилия

М.П.

Раздел 4.2

Выписка из Единого государственного реестра недвижимости об объекте недвижимости

Сведения о частях земельного участка

Земельный участок			
(вид объекта недвижимости)			
Лист №	Раздела 4.2	Всего листов раздела 4.2 :	Всего разделов: _____
Всего листов выписки: _____			
18.08.2022 № 99/2022/488356450			
Кадастровый номер:		50:13:0030417:40	

Номер точки	Координаты, м		Описание закрепления на местности	Средняя квадратическая погрешность определения координат характерных точек границы части земельного участка, м
	X	Y		
1	2	3	4	5
122	505658.22	2227555.22	данные отсутствуют	данные отсутствуют
122	505658.22	2227555.22	данные отсутствуют	данные отсутствуют
123	505659.34	2227555.75	данные отсутствуют	данные отсутствуют
123	505659.34	2227555.75	данные отсутствуют	данные отсутствуют
124	505677.53	2227567.18	данные отсутствуют	данные отсутствуют
124	505677.53	2227567.18	данные отсутствуют	данные отсутствуют
125	505685.33	2227576.86	данные отсутствуют	данные отсутствуют
125	505685.33	2227576.86	данные отсутствуют	данные отсутствуют
126	505693.43	2227595.83	данные отсутствуют	данные отсутствуют
126	505693.43	2227595.83	данные отсутствуют	данные отсутствуют
126	505693.43	2227595.83	данные отсутствуют	данные отсутствуют
126	505693.43	2227595.83	данные отсутствуют	данные отсутствуют
127	505700.52	2227604.46	данные отсутствуют	данные отсутствуют
127	505700.52	2227604.46	данные отсутствуют	данные отсутствуют
128	505704.59	2227615.87	данные отсутствуют	данные отсутствуют
128	505704.59	2227615.87	данные отсутствуют	данные отсутствуют
128	505704.59	2227615.87	данные отсутствуют	данные отсутствуют

Государственный регистратор		ФГИС ЕГРН	
полное наименование должности		подпись	
		инициалы, фамилия	

М.П.

Раздел 4.2

Выписка из Единого государственного реестра недвижимости об объекте недвижимости

Сведения о частях земельного участка

Земельный участок			
(вид объекта недвижимости)			
Лист №	Раздела 4.2	Всего листов раздела 4.2 :	Всего разделов: _____
Всего листов выписки: _____			
18.08.2022 № 99/2022/488356450			
Кадастровый номер:		50:13:0030417:40	

Номер точки	Координаты, м		Описание закрепления на местности	Средняя квадратическая погрешность определения координат характерных точек границы части земельного участка, м
	X	Y		
1	2	3	4	5
128	505704.59	2227615.87	данные отсутствуют	данные отсутствуют
129	505710.64	2227622.79	данные отсутствуют	данные отсутствуют
129	505710.64	2227622.79	данные отсутствуют	данные отсутствуют
129	505710.64	2227622.79	данные отсутствуют	данные отсутствуют
129	505710.64	2227622.79	данные отсутствуют	данные отсутствуют
130	505718.96	2227632.31	данные отсутствуют	данные отсутствуют
131	505727.82	2227647.56	данные отсутствуют	данные отсутствуют
132	505735	2227659.18	данные отсутствуют	данные отсутствуют
133	505748.87	2227665.73	данные отсутствуют	данные отсутствуют
134	505763.69	2227668.87	данные отсутствуют	данные отсутствуют
135	505772.91	2227668.91	данные отсутствуют	данные отсутствуют
136	505789.83	2227661.33	данные отсутствуют	данные отсутствуют
137	505803.7	2227653.21	данные отсутствуют	данные отсутствуют
138	505816.07	2227636.38	данные отсутствуют	данные отсутствуют
139	505830.55	2227605.22	данные отсутствуют	данные отсутствуют
140	505847.57	2227578.18	данные отсутствуют	данные отсутствуют
141	505851.69	2227560.73	данные отсутствуют	данные отсутствуют
Государственный регистратор				ФГИС ЕГРН
полное наименование должности			подпись	инициалы, фамилия

М.П.

Выписка из Единого государственного реестра недвижимости об объекте недвижимости

Сведения о частях земельного участка

Земельный участок			
(вид объекта недвижимости)			
Лист №	Раздела 4.2	Всего листов раздела 4.2 :	Всего разделов: _____
Всего листов выписки: _____			
18.08.2022 № 99/2022/488356450			
Кадастровый номер:		50:13:0030417:40	

Номер точки	Координаты, м		Описание закрепления на местности	Средняя квадратическая погрешность определения координат характерных точек границы части земельного участка, м
	X	Y		
1	2	3	4	5
142	505853.85	2227551.6	данные отсутствуют	данные отсутствуют
143	505866.23	2227532.72	данные отсутствуют	данные отсутствуют
144	505874.07	2227525.57	данные отсутствуют	данные отсутствуют
145	505892.45	2227508.8	данные отсутствуют	данные отсутствуют
146	505905.24	2227508.87	данные отсутствуют	данные отсутствуют
147	505921.59	2227515.08	данные отсутствуют	данные отсутствуют
148	505943.62	2227511.11	данные отсутствуют	данные отсутствуют
149	505967.2	2227503.02	данные отсутствуют	данные отсутствуют
150	505977.48	2227494.38	данные отсутствуют	данные отсутствуют
151	505981.65	2227479.55	данные отсутствуют	данные отсутствуют
152	505984.8	2227463.71	данные отсутствуют	данные отсутствуют
153	505986.89	2227455.01	данные отсутствуют	данные отсутствуют
154	505998.68	2227452	данные отсутствуют	данные отсутствуют
154	505998.68	2227452	данные отсутствуют	данные отсутствуют
154	505998.68	2227452	данные отсутствуют	данные отсутствуют
155	506001.37	2227451.85	данные отсутствуют	данные отсутствуют
155	506001.37	2227451.85	данные отсутствуют	данные отсутствуют
Государственный регистратор				ФГИС ЕГРН
полное наименование должности			подпись	инициалы, фамилия

М.П.

Выписка из Единого государственного реестра недвижимости об объекте недвижимости

Сведения о частях земельного участка

Земельный участок			
(вид объекта недвижимости)			
Лист №	Раздела 4.2	Всего листов раздела 4.2 :	Всего разделов: _____
Всего листов выписки: _____			
18.08.2022 № 99/2022/488356450			
Кадастровый номер:		50:13:0030417:40	

Номер точки	Координаты, м		Описание закрепления на местности	Средняя квадратическая погрешность определения координат характерных точек границы части земельного участка, м
	X	Y		
1	2	3	4	5
155	506001.37	2227451.85	данные отсутствуют	данные отсутствуют
155	506001.37	2227451.85	данные отсутствуют	данные отсутствуют
156	506015.06	2227451.07	данные отсутствуют	данные отсутствуют
156	506015.06	2227451.07	данные отсутствуют	данные отсутствуют
156	506015.06	2227451.07	данные отсутствуют	данные отсутствуют
156	506015.06	2227451.07	данные отсутствуют	данные отсутствуют
156	506015.06	2227451.07	данные отсутствуют	данные отсутствуют
157	506027.32	2227456.24	данные отсутствуют	данные отсутствуют
157	506027.32	2227456.24	данные отсутствуют	данные отсутствуют
157	506027.32	2227456.24	данные отсутствуют	данные отсутствуют
157	506027.32	2227456.24	данные отсутствуют	данные отсутствуют
158	506027.58	2227456.58	данные отсутствуют	данные отсутствуют
158	506027.58	2227456.58	данные отсутствуют	данные отсутствуют
158	506027.58	2227456.58	данные отсутствуют	данные отсутствуют
158	506027.58	2227456.58	данные отсутствуют	данные отсутствуют
159	506043.08	2227476.28	данные отсутствуют	данные отсутствуют
160	506067.04	2227495.85	данные отсутствуют	данные отсутствуют
161	506078.69	2227520.98	данные отсутствуют	данные отсутствуют
Государственный регистратор				ФГИС ЕГРН
полное наименование должности			подпись	инициалы, фамилия

М.П.

Раздел 4.2

Выписка из Единого государственного реестра недвижимости об объекте недвижимости

Сведения о частях земельного участка

Земельный участок			
(вид объекта недвижимости)			
Лист №	Раздела 4.2	Всего листов раздела 4.2 :	Всего разделов: _____
Всего листов выписки: _____			
18.08.2022 № 99/2022/488356450			
Кадастровый номер:		50:13:0030417:40	

Номер точки	Координаты, м		Описание закрепления на местности	Средняя квадратическая погрешность определения координат характерных точек границы части земельного участка, м
	X	Y		
1	2	3	4	5
162	506083.68	2227545.07	данные отсутствуют	данные отсутствуют
163	506078.49	2227561.42	данные отсутствуют	данные отсутствуют
164	506075.25	2227568.2	данные отсутствуют	данные отсутствуют
165	506070.09	2227575.9	данные отсутствуют	данные отсутствуют
166	506067.41	2227580.46	данные отсутствуют	данные отсутствуют
166	506067.41	2227580.46	данные отсутствуют	данные отсутствуют
166	506067.41	2227580.46	данные отсутствуют	данные отсутствуют
167	506068.54	2227596.4	данные отсутствуют	данные отсутствуют
167	506068.54	2227596.4	данные отсутствуют	данные отсутствуют
167	506068.54	2227596.4	данные отсутствуют	данные отсутствуют
168	506072.76	2227612.68	данные отсутствуют	данные отсутствуют
168	506072.76	2227612.68	данные отсутствуют	данные отсутствуют
168	506072.76	2227612.68	данные отсутствуют	данные отсутствуют
169	506078.8	2227620.1	данные отсутствуют	данные отсутствуют
169	506078.8	2227620.1	данные отсутствуют	данные отсутствуют
169	506078.8	2227620.1	данные отсутствуют	данные отсутствуют
170	506083.25	2227632.58	данные отсутствуют	данные отсутствуют
Государственный регистратор				ФГИС ЕГРН
полное наименование должности			подпись	инициалы, фамилия

М.П.

Выписка из Единого государственного реестра недвижимости об объекте недвижимости

Сведения о частях земельного участка

Земельный участок			
(вид объекта недвижимости)			
Лист №	Раздела 4.2	Всего листов раздела 4.2 :	Всего разделов: _____
Всего листов выписки: _____			
18.08.2022 № 99/2022/488356450			
Кадастровый номер:		50:13:0030417:40	

Номер точки	Координаты, м		Описание закрепления на местности	Средняя квадратическая погрешность определения координат характерных точек границы части земельного участка, м
	X	Y		
1	2	3	4	5
170	506083.25	2227632.58	данные отсутствуют	данные отсутствуют
170	506083.25	2227632.58	данные отсутствуют	данные отсутствуют
171	506089.53	2227646.47	данные отсутствуют	данные отсутствуют
172	506092.82	2227663.34	данные отсутствуют	данные отсутствуют
172	506092.82	2227663.34	данные отсутствуют	данные отсутствуют
172	506092.82	2227663.34	данные отсутствуют	данные отсутствуют
173	506103.09	2227685.39	данные отсутствуют	данные отсутствуют
174	506109.51	2227703.85	данные отсутствуют	данные отсутствуют
174	506109.51	2227703.85	данные отсутствуют	данные отсутствуют
174	506109.51	2227703.85	данные отсутствуют	данные отсутствуют
175	506133.85	2227749.01	данные отсутствуют	данные отсутствуют
176	506144.54	2227759.81	данные отсутствуют	данные отсутствуют
177	506157.31	2227767.55	данные отсутствуют	данные отсутствуют
178	506173.69	2227766.62	данные отсутствуют	данные отсутствуют
179	506181.89	2227762.57	данные отсутствуют	данные отсутствуют
180	506188.12	2227747.24	данные отсутствуют	данные отсутствуют
181	506185.63	2227731.88	данные отсутствуют	данные отсутствуют
Государственный регистратор				ФГИС ЕГРН
полное наименование должности			подпись	инициалы, фамилия

М.П.

Выписка из Единого государственного реестра недвижимости об объекте недвижимости

Сведения о частях земельного участка

Земельный участок			
(вид объекта недвижимости)			
Лист №	Раздела 4.2	Всего листов раздела 4.2 :	Всего разделов: _____
Всего листов выписки: _____			
18.08.2022 № 99/2022/488356450			
Кадастровый номер:		50:13:0030417:40	

Номер точки	Координаты, м		Описание закрепления на местности	Средняя квадратическая погрешность определения координат характерных точек границы части земельного участка, м
	X	Y		
1	2	3	4	5
182	506186.71	2227720.62	данные отсутствуют	данные отсутствуют
183	506199.11	2227696.11	данные отсутствуют	данные отсутствуют
184	506231.99	2227673.75	данные отсутствуют	данные отсутствуют
185	506277.58	2227664.76	данные отсутствуют	данные отсутствуют
185	506277.58	2227664.76	данные отсутствуют	данные отсутствуют
185	506277.58	2227664.76	данные отсутствуют	данные отсутствуют
186	506308.82	2227661.34	данные отсутствуют	данные отсутствуют
187	506330.61	2227666.55	данные отсутствуют	данные отсутствуют
188	506332.85	2227667.09	данные отсутствуют	данные отсутствуют
189	506350.18	2227680.99	данные отсутствуют	данные отсутствуют
190	506356.5	2227688.94	данные отсутствуют	данные отсутствуют
191	506364.92	2227699.49	данные отсутствуют	данные отсутствуют
192	506380.65	2227729.28	данные отсутствуют	данные отсутствуют
192	506380.65	2227729.28	данные отсутствуют	данные отсутствуют
192	506380.65	2227729.28	данные отсутствуют	данные отсутствуют
193	506392.04	2227804.05	данные отсутствуют	данные отсутствуют
194	506396.97	2227843.99	данные отсутствуют	данные отсутствуют
Государственный регистратор				ФГИС ЕГРН
полное наименование должности			подпись	инициалы, фамилия

М.П.

Выписка из Единого государственного реестра недвижимости об объекте недвижимости

Сведения о частях земельного участка

Земельный участок			
(вид объекта недвижимости)			
Лист №	Раздела 4.2	Всего листов раздела 4.2 :	Всего разделов: _____
18.08.2022		№ 99/2022/488356450	
Кадастровый номер:		50:13:0030417:40	

Номер точки	Координаты, м		Описание закрепления на местности	Средняя квадратическая погрешность определения координат характерных точек границы части земельного участка, м
	X	Y		
1	2	3	4	5
194	506396.97	2227843.99	данные отсутствуют	данные отсутствуют
194	506396.97	2227843.99	данные отсутствуют	данные отсутствуют
195	506404.18	2227900.2	данные отсутствуют	данные отсутствуют
195	506404.18	2227900.2	данные отсутствуют	данные отсутствуют
195	506404.18	2227900.2	данные отсутствуют	данные отсутствуют
196	506375.55	2227898.03	данные отсутствуют	данные отсутствуют
196	506375.55	2227898.03	данные отсутствуют	данные отсутствуют
196	506375.55	2227898.03	данные отсутствуют	данные отсутствуют
196	506375.55	2227898.03	данные отсутствуют	данные отсутствуют
196	506375.55	2227898.03	данные отсутствуют	данные отсутствуют
197	506348.2	2227895.89	данные отсутствуют	данные отсутствуют
197	506348.2	2227895.89	данные отсутствуют	данные отсутствуют
197	506348.2	2227895.89	данные отсутствуют	данные отсутствуют
198	506330.56	2227894.63	данные отсутствуют	данные отсутствуют
199	506142.5	2227880.06	данные отсутствуют	данные отсутствуют
200	506125.42	2227878.75	данные отсутствуют	данные отсутствуют
Государственный регистратор				ФГИС ЕГРН
полное наименование должности			подпись	инициалы, фамилия

М.П.

Выписка из Единого государственного реестра недвижимости об объекте недвижимости

Сведения о частях земельного участка

Земельный участок			
(вид объекта недвижимости)			
Лист №	Раздела 4.2	Всего листов раздела 4.2 :	Всего разделов: _____
18.08.2022		№ 99/2022/488356450	
Кадастровый номер:		50:13:0030417:40	

Номер точки	Координаты, м		Описание закрепления на местности	Средняя квадратическая погрешность определения координат характерных точек границы части земельного участка, м
	X	Y		
1	2	3	4	5
201	506102.53	2227873.28	данные отсутствуют	данные отсутствуют
201	506102.53	2227873.28	данные отсутствуют	данные отсутствуют
201	506102.53	2227873.28	данные отсутствуют	данные отсутствуют
202	506095.95	2227834.63	данные отсутствуют	данные отсутствуют
203	506095.95	2227817.55	данные отсутствуют	данные отсутствуют
204	506121.6	2227819.45	данные отсутствуют	данные отсутствуют
205	506126.35	2227840.34	данные отсутствуют	данные отсутствуют
206	506153.89	2227834.63	данные отсутствуют	данные отсутствуют
206	506153.89	2227834.63	данные отсутствуют	данные отсутствуют
206	506153.89	2227834.63	данные отсутствуют	данные отсутствуют
207	506149.63	2227821.87	данные отсутствуют	данные отсутствуют
207	506149.63	2227821.87	данные отсутствуют	данные отсутствуют
207	506149.63	2227821.87	данные отсутствуют	данные отсутствуют
207	506149.63	2227821.87	данные отсутствуют	данные отсутствуют
207	506149.63	2227821.87	данные отсутствуют	данные отсутствуют
208	506144.39	2227806.14	данные отсутствуют	данные отсутствуют
208	506144.39	2227806.14	данные отсутствуют	данные отсутствуют
Государственный регистратор				ФГИС ЕГРН
полное наименование должности			подпись	инициалы, фамилия

М.П.

Раздел 4.2

Выписка из Единого государственного реестра недвижимости об объекте недвижимости

Сведения о частях земельного участка

Земельный участок			
(вид объекта недвижимости)			
Лист №	Раздела 4.2	Всего листов раздела 4.2 :	Всего разделов: _____
Всего листов выписки: _____			
18.08.2022 № 99/2022/488356450			
Кадастровый номер:		50:13:0030417:40	

Номер точки	Координаты, м		Описание закрепления на местности	Средняя квадратическая погрешность определения координат характерных точек границы части земельного участка, м
	X	Y		
1	2	3	4	5
208	506144.39	2227806.14	данные отсутствуют	данные отсутствуют
209	506146.07	2227801.33	данные отсутствуют	данные отсутствуют
209	506146.07	2227801.33	данные отсутствуют	данные отсутствуют
209	506146.07	2227801.33	данные отсутствуют	данные отсутствуют
210	506151.99	2227784.3	данные отсутствуют	данные отсутствуют
210	506151.99	2227784.3	данные отсутствуют	данные отсутствуют
210	506151.99	2227784.3	данные отсутствуют	данные отсутствуют
210	506151.99	2227784.3	данные отсутствуют	данные отсутствуют
210	506151.99	2227784.3	данные отсутствуют	данные отсутствуют
211	506125.4	2227771.95	данные отсутствуют	данные отсутствуют
211	506125.4	2227771.95	данные отсутствуют	данные отсутствуют
211	506125.4	2227771.95	данные отсутствуют	данные отсутствуют
212	506109.25	2227745.35	данные отсутствуют	данные отсутствуют
212	506109.25	2227745.35	данные отсутствуют	данные отсутствуют
212	506109.25	2227745.35	данные отсутствуют	данные отсутствуют
213	506088.36	2227722.56	данные отсутствуют	данные отсутствуют
213	506088.36	2227722.56	данные отсутствуют	данные отсутствуют
Государственный регистратор				ФГИС ЕГРН
полное наименование должности			подпись	инициалы, фамилия

М.П.

Раздел 4.2

Выписка из Единого государственного реестра недвижимости об объекте недвижимости

Сведения о частях земельного участка

Земельный участок			
(вид объекта недвижимости)			
Лист №	Раздела 4.2	Всего листов раздела 4.2 :	Всего разделов: _____
18.08.2022		№ 99/2022/488356450	
Кадастровый номер:		50:13:0030417:40	

Номер точки	Координаты, м		Описание закрепления на местности	Средняя квадратическая погрешность определения координат характерных точек границы части земельного участка, м
	X	Y		
1	2	3	4	5
213	506088.36	2227722.56	данные отсутствуют	данные отсутствуют
214	506080.76	2227668.44	данные отсутствуют	данные отсутствуют
214	506080.76	2227668.44	данные отсутствуют	данные отсутствуют
214	506080.76	2227668.44	данные отсутствуют	данные отсутствуют
215	506068.41	2227638.99	данные отсутствуют	данные отсутствуют
215	506068.41	2227638.99	данные отсутствуют	данные отсутствуют
215	506068.41	2227638.99	данные отсутствуют	данные отсутствуют
216	506058.91	2227586.75	данные отсутствуют	данные отсутствуют
216	506058.91	2227586.75	данные отсутствуют	данные отсутствуют
216	506058.91	2227586.75	данные отсутствуют	данные отсутствуют
217	506064.61	2227556.37	данные отсутствуют	данные отсутствуют
217	506064.61	2227556.37	данные отсутствуют	данные отсутствуют
217	506064.61	2227556.37	данные отсутствуют	данные отсутствуют
218	506042.77	2227501.27	данные отсутствуют	данные отсутствуют
218	506042.77	2227501.27	данные отсутствуют	данные отсутствуют
218	506042.77	2227501.27	данные отсутствуют	данные отсутствуют
219	505222.46	2227378.72	данные отсутствуют	данные отсутствуют

Государственный регистратор		ФГИС ЕГРН
полное наименование должности	подпись	инициалы, фамилия

М.П.

Выписка из Единого государственного реестра недвижимости об объекте недвижимости

Сведения о частях земельного участка

Земельный участок			
(вид объекта недвижимости)			
Лист №	Раздела 4.2	Всего листов раздела 4.2 :	Всего разделов: _____
18.08.2022		№ 99/2022/488356450	
Кадастровый номер:		50:13:0030417:40	

Номер точки	Координаты, м		Описание закрепления на местности	Средняя квадратическая погрешность определения координат характерных точек границы части земельного участка, м
	X	Y		
1	2	3	4	5
219	505222.46	2227378.72	данные отсутствуют	данные отсутствуют
219	505222.46	2227378.72	данные отсутствуют	данные отсутствуют
219	505222.46	2227378.72	данные отсутствуют	данные отсутствуют
220	505187.96	2227356.94	данные отсутствуют	данные отсутствуют
220	505187.96	2227356.94	данные отсутствуют	данные отсутствуют
220	505187.96	2227356.94	данные отсутствуют	данные отсутствуют
220	505187.96	2227356.94	данные отсутствуют	данные отсутствуют
221	505167.99	2227349.23	данные отсутствуют	данные отсутствуют
221	505167.99	2227349.23	данные отсутствуют	данные отсутствуют
221	505167.99	2227349.23	данные отсутствуют	данные отсутствуют
221	505167.99	2227349.23	данные отсутствуют	данные отсутствуют
222	505128.54	2227361.77	данные отсутствуют	данные отсутствуют
222	505128.54	2227361.77	данные отсутствуют	данные отсутствуют
222	505128.54	2227361.77	данные отсутствуют	данные отсутствуют
222	505128.54	2227361.77	данные отсутствуют	данные отсутствуют
223	505140.32	2227385.84	данные отсутствуют	данные отсутствуют
223	505140.32	2227385.84	данные отсутствуют	данные отсутствуют
Государственный регистратор				ФГИС ЕГРН
полное наименование должности			подпись	инициалы, фамилия

М.П.

Выписка из Единого государственного реестра недвижимости об объекте недвижимости

Сведения о частях земельного участка

Земельный участок			
(вид объекта недвижимости)			
Лист №	Раздела 4.2	Всего листов раздела 4.2 :	Всего разделов: _____
Всего листов выписки: _____			
18.08.2022 № 99/2022/488356450			
Кадастровый номер:		50:13:0030417:40	

Номер точки	Координаты, м		Описание закрепления на местности	Средняя квадратическая погрешность определения координат характерных точек границы части земельного участка, м
	X	Y		
1	2	3	4	5
223	505140.32	2227385.84	данные отсутствуют	данные отсутствуют
223	505140.32	2227385.84	данные отсутствуют	данные отсутствуют
224	505130.01	2227394.95	данные отсутствуют	данные отсутствуют
224	505130.01	2227394.95	данные отсутствуют	данные отсутствуют
224	505130.01	2227394.95	данные отсутствуют	данные отсутствуют
224	505130.01	2227394.95	данные отсутствуют	данные отсутствуют
225	505120.91	2227405.25	данные отсутствуют	данные отсутствуют
225	505120.91	2227405.25	данные отсутствуют	данные отсутствуют
226	505095.8	2227433.68	данные отсутствуют	данные отсутствуют
226	505095.8	2227433.68	данные отсутствуют	данные отсутствуют
226	505095.8	2227433.68	данные отсутствуют	данные отсутствуют
226	505095.8	2227433.68	данные отсутствуют	данные отсутствуют
227	505082.21	2227449.08	данные отсутствуют	данные отсутствуют
227	505082.21	2227449.08	данные отсутствуют	данные отсутствуют
228	505079.67	2227451.94	данные отсутствуют	данные отсутствуют
228	505079.67	2227451.94	данные отсутствуют	данные отсутствуют
228	505079.67	2227451.94	данные отсутствуют	данные отсутствуют

Государственный регистратор		ФГИС ЕГРН
полное наименование должности	подпись	инициалы, фамилия

М.П.

Выписка из Единого государственного реестра недвижимости об объекте недвижимости

Сведения о частях земельного участка

Земельный участок			
(вид объекта недвижимости)			
Лист №	Раздела 4.2	Всего листов раздела 4.2 :	Всего разделов: _____
Всего листов выписки: _____			
18.08.2022 № 99/2022/488356450			
Кадастровый номер:		50:13:0030417:40	

Номер точки	Координаты, м		Описание закрепления на местности	Средняя квадратическая погрешность определения координат характерных точек границы части земельного участка, м
	X	Y		
1	2	3	4	5
228	505079.67	2227451.94	данные отсутствуют	данные отсутствуют
229	505081.3	2227453.12	данные отсутствуют	данные отсутствуют
229	505081.3	2227453.12	данные отсутствуют	данные отсутствуют
229	505081.3	2227453.12	данные отсутствуют	данные отсутствуют
229	505081.3	2227453.12	данные отсутствуют	данные отсутствуют
230	505102.63	2227468.35	данные отсутствуют	данные отсутствуют
230	505102.63	2227468.35	данные отсутствуют	данные отсутствуют
231	505189	2227530.04	данные отсутствуют	данные отсутствуют
231	505189	2227530.04	данные отсутствуют	данные отсутствуют
231	505189	2227530.04	данные отсутствуют	данные отсутствуют
232	505225.94	2227556.43	данные отсутствуют	данные отсутствуют
232	505225.94	2227556.43	данные отсутствуют	данные отсутствуют
232	505225.94	2227556.43	данные отсутствуют	данные отсутствуют
232	505225.94	2227556.43	данные отсутствуют	данные отсутствуют
233	505234.89	2227541.53	данные отсутствуют	данные отсутствуют
233	505234.89	2227541.53	данные отсутствуют	данные отсутствуют
234	505237.35	2227537.43	данные отсутствуют	данные отсутствуют
Государственный регистратор				ФГИС ЕГРН
полное наименование должности			подпись	инициалы, фамилия

М.П.

Выписка из Единого государственного реестра недвижимости об объекте недвижимости

Сведения о частях земельного участка

Земельный участок			
(вид объекта недвижимости)			
Лист №	Раздела 4.2	Всего листов раздела 4.2 :	Всего разделов: _____
Всего листов выписки: _____			
18.08.2022 № 99/2022/488356450			
Кадастровый номер:		50:13:0030417:40	

Номер точки	Координаты, м		Описание закрепления на местности	Средняя квадратическая погрешность определения координат характерных точек границы части земельного участка, м
	X	Y		
1	2	3	4	5
234	505237.35	2227537.43	данные отсутствуют	данные отсутствуют
234	505237.35	2227537.43	данные отсутствуют	данные отсутствуют
235	505227.85	2227513.68	данные отсутствуют	данные отсутствуют
235	505227.85	2227513.68	данные отсутствуют	данные отсутствуют
235	505227.85	2227513.68	данные отсутствуют	данные отсутствуют
236	505248.75	2227452.89	данные отсутствуют	данные отсутствуют
236	505248.75	2227452.89	данные отсутствуют	данные отсутствуют
236	505248.75	2227452.89	данные отсутствуют	данные отсутствуют
237	505279.15	2227416.79	данные отсутствуют	данные отсутствуют
237	505279.15	2227416.79	данные отсутствуют	данные отсутствуют
238	505280.1	2227400.65	данные отсутствуют	данные отсутствуют
238	505280.1	2227400.65	данные отсутствуют	данные отсутствуют
238	505280.1	2227400.65	данные отсутствуют	данные отсутствуют
239	505268.7	2227390.2	данные отсутствуют	данные отсутствуют
239	505268.7	2227390.2	данные отсутствуют	данные отсутствуют
239	505268.7	2227390.2	данные отсутствуют	данные отсутствуют
240	505251.95	2227384.63	данные отсутствуют	данные отсутствуют

Государственный регистратор		ФГИС ЕГРН
полное наименование должности	подпись	инициалы, фамилия

М.П.

Раздел 4.2

Выписка из Единого государственного реестра недвижимости об объекте недвижимости

Сведения о частях земельного участка

Земельный участок			
(вид объекта недвижимости)			
Лист №	Раздела 4.2	Всего листов раздела 4.2 :	Всего разделов: _____
Всего листов выписки: _____			
18.08.2022 № 99/2022/488356450			
Кадастровый номер:		50:13:0030417:40	

Номер точки	Координаты, м		Описание закрепления на местности	Средняя квадратическая погрешность определения координат характерных точек границы части земельного участка, м
	X	Y		
1	2	3	4	5
240	505251.95	2227384.63	данные отсутствуют	данные отсутствуют
240	505251.95	2227384.63	данные отсутствуют	данные отсутствуют
240	505251.95	2227384.63	данные отсутствуют	данные отсутствуют
241	505246.15	2227382.7	данные отсутствуют	данные отсутствуют
241	505246.15	2227382.7	данные отсутствуют	данные отсутствуют
241	505246.15	2227382.7	данные отсутствуют	данные отсутствуют
241	505246.15	2227382.7	данные отсутствуют	данные отсутствуют
242	505230.09	2227369.18	данные отсутствуют	данные отсутствуют
242	505230.09	2227369.18	данные отсутствуют	данные отсутствуют
242	505230.09	2227369.18	данные отсутствуют	данные отсутствуют
242	505230.09	2227369.18	данные отсутствуют	данные отсутствуют
243	505638.71	2227607.74	данные отсутствуют	данные отсутствуют
244	505633.01	2227604.17	данные отсутствуют	данные отсутствуют
245	505617.37	2227596.89	данные отсутствуют	данные отсутствуют
246	505599	2227604.79	данные отсутствуют	данные отсутствуют
247	505590.19	2227607.04	данные отсутствуют	данные отсутствуют
248	505569.14	2227610.13	данные отсутствуют	данные отсутствуют
Государственный регистратор				ФГИС ЕГРН
полное наименование должности			подпись	инициалы, фамилия

М.П.

Выписка из Единого государственного реестра недвижимости об объекте недвижимости

Сведения о частях земельного участка

Земельный участок			
(вид объекта недвижимости)			
Лист №	Раздела 4.2	Всего листов раздела 4.2 :	Всего разделов: _____
Всего листов выписки: _____			
18.08.2022 № 99/2022/488356450			
Кадастровый номер:		50:13:0030417:40	

Номер точки	Координаты, м		Описание закрепления на местности	Средняя квадратическая погрешность определения координат характерных точек границы части земельного участка, м
	X	Y		
1	2	3	4	5
249	505560.05	2227610.04	данные отсутствуют	данные отсутствуют
250	505551.85	2227608.64	данные отсутствуют	данные отсутствуют
251	505485.87	2227591.59	данные отсутствуют	данные отсутствуют
252	505460.59	2227582.85	данные отсутствуют	данные отсутствуют
253	505452.8	2227578.72	данные отсутствуют	данные отсутствуют
254	505435.36	2227567.62	данные отсутствуют	данные отсутствуют
255	505419.34	2227562.5	данные отсутствуют	данные отсутствуют
256	505397.49	2227558.38	данные отсутствуют	данные отсутствуют
257	505356.6	2227579.68	данные отсутствуют	данные отсутствуют
258	505328.25	2227596.27	данные отсутствуют	данные отсутствуют
259	505319.78	2227599.57	данные отсутствуют	данные отсутствуют
260	505310.88	2227601.4	данные отсутствуют	данные отсутствуют
261	505276.78	2227604.23	данные отсутствуют	данные отсутствуют
262	505267.73	2227603.54	данные отсутствуют	данные отсутствуют
263	505243.61	2227598.61	данные отсутствуют	данные отсутствуют
264	505235.07	2227595.5	данные отсутствуют	данные отсутствуют
265	505227.17	2227591.03	данные отсутствуют	данные отсутствуют
Государственный регистратор				ФГИС ЕГРН
полное наименование должности			подпись	инициалы, фамилия

М.П.

Раздел 4.2

Выписка из Единого государственного реестра недвижимости об объекте недвижимости

Сведения о частях земельного участка

Земельный участок			
(вид объекта недвижимости)			
Лист №	Раздела 4.2	Всего листов раздела 4.2 :	Всего разделов: _____
Всего листов выписки: _____			
18.08.2022 № 99/2022/488356450			
Кадастровый номер:		50:13:0030417:40	

Номер точки	Координаты, м		Описание закрепления на местности	Средняя квадратическая погрешность определения координат характерных точек границы части земельного участка, м
	X	Y		
1	2	3	4	5
266	505220.11	2227585.31	данные отсутствуют	данные отсутствуют
267	505214.08	2227578.52	данные отсутствуют	данные отсутствуют
268	505212.22	2227575.92	данные отсутствуют	данные отсутствуют
269	505207.86	2227571.94	данные отсутствуют	данные отсутствуют
270	505202.02	2227564.98	данные отсутствуют	данные отсутствуют
271	505197.4	2227557.15	данные отсутствуют	данные отсутствуют
272	505194.14	2227548.67	данные отсутствуют	данные отсутствуют
273	505234.89	2227541.54	данные отсутствуют	данные отсутствуют
273	505234.89	2227541.54	данные отсутствуют	данные отсутствуют
274	505279.15	2227416.8	данные отсутствуют	данные отсутствуют
275	505120.91	2227405.26	данные отсутствуют	данные отсутствуют
275	505120.91	2227405.26	данные отсутствуют	данные отсутствуют
276	505082.21	2227449.09	данные отсутствуют	данные отсутствуют
276	505082.21	2227449.09	данные отсутствуют	данные отсутствуют
277	505102.64	2227468.36	данные отсутствуют	данные отсутствуют
277	505102.64	2227468.36	данные отсутствуют	данные отсутствуют
278	505095.56	2227476.92	данные отсутствуют	данные отсутствуют
Государственный регистратор				ФГИС ЕГРН
полное наименование должности			подпись	инициалы, фамилия

М.П.

Раздел 4.2

Выписка из Единого государственного реестра недвижимости об объекте недвижимости

Сведения о частях земельного участка

Земельный участок			
(вид объекта недвижимости)			
Лист №	Раздела 4.2	Всего листов раздела 4.2 :	Всего разделов: _____
Всего листов выписки: _____			
18.08.2022 № 99/2022/488356450			
Кадастровый номер:		50:13:0030417:40	

Номер точки	Координаты, м		Описание закрепления на местности	Средняя квадратическая погрешность определения координат характерных точек границы части земельного участка, м
	X	Y		
1	2	3	4	5
279	505088.72	2227482.9	данные отсутствуют	данные отсутствуют
280	505081	2227487.67	данные отсутствуют	данные отсутствуют
281	506337.55	2227811.55	данные отсутствуют	данные отсутствуют
282	506327.68	2227746.74	данные отсутствуют	данные отсутствуют
283	506318.7	2227729.75	данные отсутствуют	данные отсутствуют
284	506310.98	2227720.06	данные отсутствуют	данные отсутствуют
285	506308.05	2227717.71	данные отсутствуют	данные отсутствуют
286	506305.32	2227717.06	данные отсутствуют	данные отсутствуют
287	506285.91	2227719.19	данные отсутствуют	данные отсутствуют
288	506253.63	2227725.55	данные отсутствуют	данные отсутствуют
289	506241.66	2227733.85	данные отсутствуют	данные отсутствуют
290	506242.95	2227742.97	данные отсутствуют	данные отсутствуют
291	506242.9	2227752.05	данные отсутствуют	данные отсутствуют
292	506241.36	2227761	данные отсутствуют	данные отсутствуют
293	506239.08	2227767.92	данные отсутствуют	данные отсутствуют
294	506230.98	2227787.38	данные отсутствуют	данные отсутствуют
295	506226.22	2227795.12	данные отсутствуют	данные отсутствуют
Государственный регистратор				ФГИС ЕГРН
полное наименование должности			подпись	инициалы, фамилия

М.П.

Выписка из Единого государственного реестра недвижимости об объекте недвижимости

Сведения о частях земельного участка

Земельный участок			
(вид объекта недвижимости)			
Лист №	Раздела 4.2	Всего листов раздела 4.2 :	Всего разделов: _____
Всего листов выписки: _____			
18.08.2022 № 99/2022/488356450			
Кадастровый номер:		50:13:0030417:40	

Номер точки	Координаты, м		Описание закрепления на местности	Средняя квадратическая погрешность определения координат характерных точек границы части земельного участка, м
	X	Y		
1	2	3	4	5
296	506220.26	2227801.98	данные отсутствуют	данные отсутствуют
297	506213.25	2227807.76	данные отсутствуют	данные отсутствуют
298	506206.25	2227811.88	данные отсутствуют	данные отсутствуют
299	506193.89	2227817.77	данные отсутствуют	данные отсутствуют
300	506185.19	2227820.4	данные отсутствуют	данные отсутствуют
301	506176.84	2227821.52	данные отсутствуют	данные отсутствуют
302	506155.91	2227822.54	данные отсутствуют	данные отсутствуют
303	505269.38	2227362.6	данные отсутствуют	данные отсутствуют
304	505117.52	2227403.51	данные отсутствуют	данные отсутствуют
305	505110.48	2227399.07	данные отсутствуют	данные отсутствуют
306	505104.04	2227393.85	данные отсутствуют	данные отсутствуют
307	505097.7	2227388.56	данные отсутствуют	данные отсутствуют
308	505199.31	2227338.43	данные отсутствуют	данные отсутствуют
309	505195.65	2227341.86	данные отсутствуют	данные отсутствуют
310	505191.57	2227344.62	данные отсутствуют	данные отсутствуют
311	505187.09	2227346.74	данные отсутствуют	данные отсутствуют
312	505182.25	2227348.08	данные отсутствуют	данные отсутствуют
Государственный регистратор				ФГИС ЕГРН
полное наименование должности			подпись	инициалы, фамилия

М.П.

Выписка из Единого государственного реестра недвижимости об объекте недвижимости

Сведения о частях земельного участка

Земельный участок			
(вид объекта недвижимости)			
Лист №	Раздела 4.2	Всего листов раздела 4.2 :	Всего разделов: _____
Всего листов выписки: _____			
18.08.2022 № 99/2022/488356450			
Кадастровый номер:		50:13:0030417:40	

Номер точки	Координаты, м		Описание закрепления на местности	Средняя квадратическая погрешность определения координат характерных точек границы части земельного участка, м
	X	Y		
1	2	3	4	5
313	505177.3	2227348.58	данные отсутствуют	данные отсутствуют
314	505170.89	2227347.98	данные отсутствуют	данные отсутствуют
315	505159.07	2227345.66	данные отсутствуют	данные отсутствуют
316	505154.35	2227343.9	данные отсутствуют	данные отсутствуют
317	505150.04	2227341.54	данные отсутствуют	данные отсутствуют
318	505146.3	2227338.25	данные отсутствуют	данные отсутствуют
319	505143.07	2227334.58	данные отсутствуют	данные отсутствуют
320	506030.43	2227460.2	данные отсутствуют	данные отсутствуют
320	506030.43	2227460.2	данные отсутствуют	данные отсутствуют
321	505992.79	2227453.5	данные отсутствуют	данные отсутствуют
321	505992.79	2227453.5	данные отсутствуют	данные отсутствуют
322	505529.97	2227586.83	данные отсутствуют	данные отсутствуют
322	505529.97	2227586.83	данные отсутствуют	данные отсутствуют
323	505582.21	2227588.13	данные отсутствуют	данные отсутствуют
323	505582.21	2227588.13	данные отсутствуют	данные отсутствуют
324	505641.47	2227589.61	данные отсутствуют	данные отсутствуют
324	505641.47	2227589.61	данные отсутствуют	данные отсутствуют
Государственный регистратор				ФГИС ЕГРН
полное наименование должности			подпись	инициалы, фамилия

М.П.

Выписка из Единого государственного реестра недвижимости об объекте недвижимости

Сведения о частях земельного участка

Земельный участок			
(вид объекта недвижимости)			
Лист №	Раздела 4.2	Всего листов раздела 4.2 :	Всего разделов: _____
Всего листов выписки: _____			
18.08.2022 № 99/2022/488356450			
Кадастровый номер:		50:13:0030417:40	

Номер точки	Координаты, м		Описание закрепления на местности	Средняя квадратическая погрешность определения координат характерных точек границы части земельного участка, м
	X	Y		
1	2	3	4	5
325	505700.73	2227630.5	данные отсутствуют	данные отсутствуют
325	505700.73	2227630.5	данные отсутствуют	данные отсутствуют
326	505751.96	2227676.06	данные отсутствуют	данные отсутствуют
326	505751.96	2227676.06	данные отсутствуют	данные отсутствуют
327	505776.15	2227687.54	данные отсутствуют	данные отсутствуют
327	505776.15	2227687.54	данные отсутствуют	данные отсутствуют
328	505657.25	2227626	данные отсутствуют	данные отсутствуют
328	505657.25	2227626	данные отсутствуют	данные отсутствуют
329	505634.7	2227610.45	данные отсутствуют	данные отсутствуют
329	505634.7	2227610.45	данные отсутствуют	данные отсутствуют
330	505581.69	2227609.12	данные отсутствуют	данные отсутствуют
330	505581.69	2227609.12	данные отсутствуют	данные отсутствуют
331	505529.45	2227607.82	данные отсутствуют	данные отсутствуют
331	505529.45	2227607.82	данные отсутствуют	данные отсутствуют
332	505477.94	2227606.54	данные отсутствуют	данные отсутствуют
332	505477.94	2227606.54	данные отсутствуют	данные отсутствуют
333	505446.61	2227630.84	данные отсутствуют	данные отсутствуют

Государственный регистратор		ФГИС ЕГРН
полное наименование должности	подпись	инициалы, фамилия

М.П.

Выписка из Единого государственного реестра недвижимости об объекте недвижимости

Сведения о частях земельного участка

Земельный участок			
(вид объекта недвижимости)			
Лист №	Раздела 4.2	Всего листов раздела 4.2 :	Всего разделов: _____
Всего листов выписки: _____			
18.08.2022 № 99/2022/488356450			
Кадастровый номер:		50:13:0030417:40	

Номер точки	Координаты, м		Описание закрепления на местности	Средняя квадратическая погрешность определения координат характерных точек границы части земельного участка, м
	X	Y		
1	2	3	4	5
333	505446.61	2227630.84	данные отсутствуют	данные отсутствуют
334	505410.64	2227658.75	данные отсутствуют	данные отсутствуют
334	505410.64	2227658.75	данные отсутствуют	данные отсутствуют
335	505397.76	2227642.16	данные отсутствуют	данные отсутствуют
335	505397.76	2227642.16	данные отсутствуют	данные отсутствуют
336	505433.74	2227614.25	данные отсутствуют	данные отсутствуют
336	505433.74	2227614.25	данные отсутствуют	данные отсутствуют
337	505470.98	2227585.36	данные отсутствуют	данные отсутствуют
337	505470.98	2227585.36	данные отсутствуют	данные отсутствуют
338	506304.69	2227695.67	данные отсутствуют	данные отсутствуют
338	506304.69	2227695.67	данные отсутствуют	данные отсутствуют
339	506320.89	2227750.42	данные отсутствуют	данные отсутствуют
339	506320.89	2227750.42	данные отсутствуют	данные отсутствуют
340	506336.84	2227804.28	данные отсутствуют	данные отсутствуют
340	506336.84	2227804.28	данные отсутствуют	данные отсутствуют
341	506356.42	2227868.97	данные отсутствуют	данные отсутствуют
341	506356.42	2227868.97	данные отсутствуют	данные отсутствуют
Государственный регистратор				ФГИС ЕГРН
полное наименование должности			подпись	инициалы, фамилия

М.П.

Раздел 4.2

Выписка из Единого государственного реестра недвижимости об объекте недвижимости

Сведения о частях земельного участка

Земельный участок			
(вид объекта недвижимости)			
Лист №	Раздела 4.2	Всего листов раздела 4.2 :	Всего разделов: _____
Всего листов выписки: _____			
18.08.2022 № 99/2022/488356450			
Кадастровый номер:		50:13:0030417:40	

Номер точки	Координаты, м		Описание закрепления на местности	Средняя квадратическая погрешность определения координат характерных точек границы части земельного участка, м
	X	Y		
1	2	3	4	5
342	506364.96	2227897.2	данные отсутствуют	данные отсутствуют
342	506364.96	2227897.2	данные отсутствуют	данные отсутствуют
343	506342.5	2227895.48	данные отсутствуют	данные отсутствуют
343	506342.5	2227895.48	данные отсутствуют	данные отсутствуют
344	506336.32	2227875.05	данные отсутствуют	данные отсутствуют
344	506336.32	2227875.05	данные отсутствуют	данные отсутствуют
345	506318.7	2227816.86	данные отсутствуют	данные отсутствуют
345	506318.7	2227816.86	данные отсутствуют	данные отсутствуют
346	506309.14	2227815.68	данные отсутствуют	данные отсутствуют
346	506309.14	2227815.68	данные отсутствуют	данные отсутствуют
347	506252.46	2227808.77	данные отсутствуют	данные отсутствуют
347	506252.46	2227808.77	данные отсутствуют	данные отсутствуют
348	506201.38	2227802.53	данные отсутствуют	данные отсутствуют
348	506201.38	2227802.53	данные отсутствуют	данные отсутствуют
349	506169.49	2227831.61	данные отсутствуют	данные отсутствуют
349	506169.49	2227831.61	данные отсутствуют	данные отсутствуют
350	506139.06	2227859.35	данные отсутствуют	данные отсутствуют
Государственный регистратор				ФГИС ЕГРН
полное наименование должности			подпись	инициалы, фамилия

М.П.

Раздел 4.2

Выписка из Единого государственного реестра недвижимости об объекте недвижимости

Сведения о частях земельного участка

Земельный участок			
(вид объекта недвижимости)			
Лист №	Раздела 4.2	Всего листов раздела 4.2 :	Всего разделов: _____
Всего листов выписки: _____			
18.08.2022 № 99/2022/488356450			
Кадастровый номер:		50:13:0030417:40	

Номер точки	Координаты, м		Описание закрепления на местности	Средняя квадратическая погрешность определения координат характерных точек границы части земельного участка, м
	X	Y		
1	2	3	4	5
350	506139.06	2227859.35	данные отсутствуют	данные отсутствуют
351	506119.37	2227877.3	данные отсутствуют	данные отсутствуют
351	506119.37	2227877.3	данные отсутствуют	данные отсутствуют
352	506101.03	2227864.48	данные отсутствуют	данные отсутствуют
352	506101.03	2227864.48	данные отсутствуют	данные отсутствуют
353	506102.09	2227864.64	данные отсутствуют	данные отсутствуют
353	506102.09	2227864.64	данные отсутствуют	данные отсутствуют
354	506124.91	2227843.84	данные отсутствуют	данные отсутствуют
354	506124.91	2227843.84	данные отсутствуют	данные отсутствуют
355	506129.46	2227839.7	данные отсутствуют	данные отсутствуют
355	506129.46	2227839.7	данные отсутствуют	данные отсутствуют
356	506149.49	2227821.43	данные отсутствуют	данные отсутствуют
356	506149.49	2227821.43	данные отсутствуют	данные отсутствуют
357	506155.34	2227816.09	данные отсутствуют	данные отсутствуют
357	506155.34	2227816.09	данные отсутствуют	данные отсутствуют
358	506173.95	2227799.12	данные отсутствуют	данные отсутствуют
358	506173.95	2227799.12	данные отсутствуют	данные отсутствуют
Государственный регистратор				ФГИС ЕГРН
полное наименование должности			подпись	инициалы, фамилия

М.П.

Выписка из Единого государственного реестра недвижимости об объекте недвижимости

Сведения о частях земельного участка

Земельный участок			
(вид объекта недвижимости)			
Лист №	Раздела 4.2	Всего листов раздела 4.2 :	Всего разделов: _____
Всего листов выписки: _____			
18.08.2022 № 99/2022/488356450			
Кадастровый номер:		50:13:0030417:40	

Номер точки	Координаты, м		Описание закрепления на местности	Средняя квадратическая погрешность определения координат характерных точек границы части земельного участка, м
	X	Y		
1	2	3	4	5
359	506147.97	2227795.87	данные отсутствуют	данные отсутствуют
359	506147.97	2227795.87	данные отсутствуют	данные отсутствуют
360	506132.86	2227775.42	данные отсутствуют	данные отсутствуют
360	506132.86	2227775.42	данные отсутствуют	данные отсутствуют
361	506133.34	2227772.17	данные отсутствуют	данные отсутствуют
361	506133.34	2227772.17	данные отсутствуют	данные отсутствуют
362	506144.44	2227774.25	данные отсутствуют	данные отсутствуют
362	506144.44	2227774.25	данные отсутствуют	данные отсутствуют
363	506198.59	2227781.04	данные отсутствуют	данные отсутствуют
363	506198.59	2227781.04	данные отсутствуют	данные отсутствуют
364	506255	2227787.92	данные отсутствуют	данные отсутствуют
364	506255	2227787.92	данные отсутствуют	данные отсутствуют
365	506311.68	2227794.84	данные отсутствуют	данные отсутствуют
365	506311.68	2227794.84	данные отсутствуют	данные отсутствуют
366	506312.16	2227794.9	данные отсутствуют	данные отсутствуют
366	506312.16	2227794.9	данные отсутствуют	данные отсутствуют
367	506300.76	2227756.38	данные отсутствуют	данные отсутствуют
Государственный регистратор				ФГИС ЕГРН
полное наименование должности			подпись	инициалы, фамилия

М.П.

Раздел 4.2

Выписка из Единого государственного реестра недвижимости об объекте недвижимости

Сведения о частях земельного участка

Земельный участок			
(вид объекта недвижимости)			
Лист №	Раздела 4.2	Всего листов раздела 4.2 :	Всего разделов: _____
Всего листов выписки: _____			
18.08.2022 № 99/2022/488356450			
Кадастровый номер:		50:13:0030417:40	

Номер точки	Координаты, м		Описание закрепления на местности	Средняя квадратическая погрешность определения координат характерных точек границы части земельного участка, м
	X	Y		
1	2	3	4	5
367	506300.76	2227756.38	данные отсутствуют	данные отсутствуют
368	506284.55	2227701.64	данные отсутствуют	данные отсутствуют
368	506284.55	2227701.64	данные отсутствуют	данные отсутствуют
369	506273.86	2227665.5	данные отсутствуют	данные отсутствуют
369	506273.86	2227665.5	данные отсутствуют	данные отсутствуют
370	506294.98	2227662.86	данные отсутствуют	данные отсутствуют
370	506294.98	2227662.86	данные отсутствуют	данные отсутствуют
371	506369.96	2227709.05	данные отсутствуют	данные отсутствуют
371	506369.96	2227709.05	данные отсутствуют	данные отсутствуют
372	506385.77	2227762.88	данные отсутствуют	данные отсутствуют
372	506385.77	2227762.88	данные отсутствуют	данные отсутствуют
373	506381.68	2227812.57	данные отсутствуют	данные отсутствуют
373	506381.68	2227812.57	данные отсутствуют	данные отсутствуют
374	506377.07	2227868.33	данные отсутствуют	данные отсутствуют
374	506377.07	2227868.33	данные отсутствуют	данные отсутствуют
375	506382.88	2227898.59	данные отсутствуют	данные отсутствуют
375	506382.88	2227898.59	данные отсутствуют	данные отсутствуют
Государственный регистратор				ФГИС ЕГРН
полное наименование должности			подпись	инициалы, фамилия

М.П.

Выписка из Единого государственного реестра недвижимости об объекте недвижимости

Сведения о частях земельного участка

Земельный участок			
(вид объекта недвижимости)			
Лист №	Раздела 4.2	Всего листов раздела 4.2 :	Всего разделов: _____
Всего листов выписки: _____			
18.08.2022 № 99/2022/488356450			
Кадастровый номер:		50:13:0030417:40	

Номер точки	Координаты, м		Описание закрепления на местности	Средняя квадратическая погрешность определения координат характерных точек границы части земельного участка, м
	X	Y		
1	2	3	4	5
376	506361.17	2227896.91	данные отсутствуют	данные отсутствуют
376	506361.17	2227896.91	данные отсутствуют	данные отсутствуют
377	506355.91	2227869.48	данные отсутствуют	данные отсутствуют
377	506355.91	2227869.48	данные отсутствуют	данные отсутствуют
378	506360.74	2227810.84	данные отсутствуют	данные отсутствуют
378	506360.74	2227810.84	данные отсутствуют	данные отсутствуют
379	506365.86	2227748.78	данные отсутствуют	данные отсутствуют
379	506365.86	2227748.78	данные отсутствуют	данные отсутствуют
380	504861.86	2227404.63	данные отсутствуют	данные отсутствуют
380	504861.86	2227404.63	данные отсутствуют	данные отсутствуют
381	504879.53	2227404.3	данные отсутствуют	данные отсутствуют
381	504879.53	2227404.3	данные отсутствуют	данные отсутствуют
382	504914.53	2227380.64	данные отсутствуют	данные отсутствуют
382	504914.53	2227380.64	данные отсутствуют	данные отсутствуют
383	504926.2	2227380.3	данные отсутствуют	данные отсутствуют
383	504926.2	2227380.3	данные отсутствуют	данные отсутствуют
384	504939.87	2227386.3	данные отсутствуют	данные отсутствуют
Государственный регистратор				ФГИС ЕГРН
полное наименование должности			подпись	инициалы, фамилия

М.П.

Раздел 4.2

Выписка из Единого государственного реестра недвижимости об объекте недвижимости

Сведения о частях земельного участка

Земельный участок			
(вид объекта недвижимости)			
Лист №	Раздела 4.2	Всего листов раздела 4.2 :	Всего разделов: _____
Всего листов выписки: _____			
18.08.2022 № 99/2022/488356450			
Кадастровый номер:		50:13:0030417:40	

Номер точки	Координаты, м		Описание закрепления на местности	Средняя квадратическая погрешность определения координат характерных точек границы части земельного участка, м
	X	Y		
1	2	3	4	5
384	504939.87	2227386.3	данные отсутствуют	данные отсутствуют
385	504983.08	2227417.61	данные отсутствуют	данные отсутствуют
385	504983.08	2227417.61	данные отсутствуют	данные отсутствуют
386	505038.2	2227452.64	данные отсутствуют	данные отсутствуют
386	505038.2	2227452.64	данные отсутствуют	данные отсутствуют
387	505050.53	2227453.3	данные отсутствуют	данные отсутствуют
387	505050.53	2227453.3	данные отсутствуют	данные отсутствуют
388	505065.54	2227444.3	данные отсутствуют	данные отсутствуют
388	505065.54	2227444.3	данные отсутствуют	данные отсутствуют
389	505093.53	2227408.63	данные отсутствуют	данные отсутствуют
389	505093.53	2227408.63	данные отсутствуют	данные отсутствуют
390	505109.53	2227380.97	данные отсутствуют	данные отсутствуют
390	505109.53	2227380.97	данные отсутствуют	данные отсутствуют
391	505115.96	2227372.8	данные отсутствуют	данные отсутствуют
391	505115.96	2227372.8	данные отсутствуют	данные отсутствуют
392	505141.06	2227349.99	данные отсутствуют	данные отсутствуют
392	505141.06	2227349.99	данные отсутствуют	данные отсутствуют
Государственный регистратор				ФГИС ЕГРН
полное наименование должности			подпись	инициалы, фамилия

М.П.

Выписка из Единого государственного реестра недвижимости об объекте недвижимости

Сведения о частях земельного участка

Земельный участок			
(вид объекта недвижимости)			
Лист №	Раздела 4.2	Всего листов раздела 4.2 :	Всего разделов: _____
Всего листов выписки: _____			
18.08.2022 № 99/2022/488356450			
Кадастровый номер:		50:13:0030417:40	

Номер точки	Координаты, м		Описание закрепления на местности	Средняя квадратическая погрешность определения координат характерных точек границы части земельного участка, м
	X	Y		
1	2	3	4	5
393	505173.06	2227343.74	данные отсутствуют	данные отсутствуют
393	505173.06	2227343.74	данные отсутствуют	данные отсутствуют
394	505198.84	2227347.28	данные отсутствуют	данные отсутствуют
394	505198.84	2227347.28	данные отсутствуют	данные отсутствуют
395	505230.17	2227360.02	данные отсутствуют	данные отсутствуют
395	505230.17	2227360.02	данные отсутствуют	данные отсутствуют
396	505254.32	2227360.09	данные отсутствуют	данные отсутствуют
396	505254.32	2227360.09	данные отсутствуют	данные отсутствуют
397	505271.4	2227366.69	данные отсутствуют	данные отсутствуют
397	505271.4	2227366.69	данные отсутствуют	данные отсутствуют
398	505284.02	2227379.14	данные отсутствуют	данные отсутствуют
398	505284.02	2227379.14	данные отсутствуют	данные отсутствуют
399	505290.46	2227392.48	данные отсутствуют	данные отсутствуют
399	505290.46	2227392.48	данные отсутствуют	данные отсутствуют
400	505253.93	2227484.61	данные отсутствуют	данные отсутствуют
400	505253.93	2227484.61	данные отсутствуют	данные отсутствуют
401	505250.3	2227490.75	данные отсутствуют	данные отсутствуют
Государственный регистратор				ФГИС ЕГРН
полное наименование должности			подпись	инициалы, фамилия

М.П.

Раздел 4.2

Выписка из Единого государственного реестра недвижимости об объекте недвижимости

Сведения о частях земельного участка

Земельный участок			
(вид объекта недвижимости)			
Лист №	Раздела 4.2	Всего листов раздела 4.2 :	Всего разделов: _____
Всего листов выписки: _____			
18.08.2022 № 99/2022/488356450			
Кадастровый номер:		50:13:0030417:40	

Номер точки	Координаты, м		Описание закрепления на местности	Средняя квадратическая погрешность определения координат характерных точек границы части земельного участка, м
	X	Y		
1	2	3	4	5
401	505250.3	2227490.75	данные отсутствуют	данные отсутствуют
402	505246.62	2227507.6	данные отсутствуют	данные отсутствуют
402	505246.62	2227507.6	данные отсутствуют	данные отсутствуют
403	505247.03	2227533.32	данные отсутствуют	данные отсутствуют
403	505247.03	2227533.32	данные отсутствуют	данные отсутствуют
404	505247.21	2227535.83	данные отсутствуют	данные отсутствуют
404	505247.21	2227535.83	данные отсутствуют	данные отсутствуют
405	505251.7	2227544.78	данные отсутствуют	данные отсутствуют
405	505251.7	2227544.78	данные отсутствуют	данные отсутствуют
406	505259.84	2227554.95	данные отсутствуют	данные отсутствуют
406	505259.84	2227554.95	данные отсутствуют	данные отсутствуют
407	505284.14	2227560.31	данные отсутствуют	данные отсутствуют
407	505284.14	2227560.31	данные отсутствуют	данные отсутствуют
408	505307.91	2227554.33	данные отсутствуют	данные отсутствуют
408	505307.91	2227554.33	данные отсутствуют	данные отсутствуют
409	505366.5	2227516.05	данные отсутствуют	данные отсутствуют
409	505366.5	2227516.05	данные отсутствуют	данные отсутствуют
Государственный регистратор				ФГИС ЕГРН
полное наименование должности			подпись	инициалы, фамилия

М.П.

Выписка из Единого государственного реестра недвижимости об объекте недвижимости

Сведения о частях земельного участка

Земельный участок			
(вид объекта недвижимости)			
Лист №	Раздела 4.2	Всего листов раздела 4.2 :	Всего разделов: _____
18.08.2022		№ 99/2022/488356450	
Кадастровый номер:		50:13:0030417:40	

Номер точки	Координаты, м		Описание закрепления на местности	Средняя квадратическая погрешность определения координат характерных точек границы части земельного участка, м
	X	Y		
1	2	3	4	5
410	505387.86	2227509.23	данные отсутствуют	данные отсутствуют
410	505387.86	2227509.23	данные отсутствуют	данные отсутствуют
411	505406.12	2227509.94	данные отсутствуют	данные отсутствуют
411	505406.12	2227509.94	данные отсутствуют	данные отсутствуют
412	505454.98	2227519.59	данные отсутствуют	данные отсутствуют
412	505454.98	2227519.59	данные отсутствуют	данные отсутствуют
413	505479.81	2227537.53	данные отсутствуют	данные отсутствуют
413	505479.81	2227537.53	данные отсутствуют	данные отсутствуют
414	505509.82	2227549.15	данные отсутствуют	данные отсутствуют
414	505509.82	2227549.15	данные отсутствуют	данные отсутствуют
415	505547.09	2227560.99	данные отсутствуют	данные отсутствуют
415	505547.09	2227560.99	данные отсутствуют	данные отсутствуют
416	505572.76	2227564.28	данные отсутствуют	данные отсутствуют
416	505572.76	2227564.28	данные отсутствуют	данные отсутствуют
417	505583.51	2227561.08	данные отсутствуют	данные отсутствуют
417	505583.51	2227561.08	данные отсутствуют	данные отсутствуют
418	505601.63	2227552.7	данные отсутствуют	данные отсутствуют
Государственный регистратор				ФГИС ЕГРН
полное наименование должности			подпись	инициалы, фамилия

М.П.

Раздел 4.2

Выписка из Единого государственного реестра недвижимости об объекте недвижимости

Сведения о частях земельного участка

Земельный участок			
(вид объекта недвижимости)			
Лист №	Раздела 4.2	Всего листов раздела 4.2 :	Всего разделов: _____
18.08.2022		№ 99/2022/488356450	
Кадастровый номер:		50:13:0030417:40	

Номер точки	Координаты, м		Описание закрепления на местности	Средняя квадратическая погрешность определения координат характерных точек границы части земельного участка, м
	X	Y		
1	2	3	4	5
418	505601.63	2227552.7	данные отсутствуют	данные отсутствуют
419	505640.82	2227553.4	данные отсутствуют	данные отсутствуют
419	505640.82	2227553.4	данные отсутствуют	данные отсутствуют
420	505676.09	2227571.25	данные отсутствуют	данные отсутствуют
420	505676.09	2227571.25	данные отсутствуют	данные отсутствуют
421	505692.04	2227592.57	данные отсутствуют	данные отсутствуют
421	505692.04	2227592.57	данные отсутствуют	данные отсутствуют
422	505697.57	2227600.88	данные отсутствуют	данные отсутствуют
422	505697.57	2227600.88	данные отсутствуют	данные отсутствуют
423	505701.21	2227606.4	данные отсутствуют	данные отсутствуют
423	505701.21	2227606.4	данные отсутствуют	данные отсутствуют
424	505716.17	2227629.12	данные отсутствуют	данные отсутствуют
424	505716.17	2227629.12	данные отсутствуют	данные отсутствуют
425	505719.03	2227633.46	данные отсутствуют	данные отсутствуют
425	505719.03	2227633.46	данные отсутствуют	данные отсутствуют
426	505721.46	2227655.78	данные отсутствуют	данные отсутствуют
426	505721.46	2227655.78	данные отсутствуют	данные отсутствуют
Государственный регистратор				ФГИС ЕГРН
полное наименование должности			подпись	инициалы, фамилия

М.П.

Раздел 4.2

Выписка из Единого государственного реестра недвижимости об объекте недвижимости

Сведения о частях земельного участка

Земельный участок			
(вид объекта недвижимости)			
Лист №	Раздела 4.2	Всего листов раздела 4.2 :	Всего разделов: _____
18.08.2022		№ 99/2022/488356450	
Кадастровый номер:		50:13:0030417:40	

Номер точки	Координаты, м		Описание закрепления на местности	Средняя квадратическая погрешность определения координат характерных точек границы части земельного участка, м
	X	Y		
1	2	3	4	5
427	505735.28	2227667.07	данные отсутствуют	данные отсутствуют
427	505735.28	2227667.07	данные отсутствуют	данные отсутствуют
428	505753.78	2227673.13	данные отсутствуют	данные отсутствуют
428	505753.78	2227673.13	данные отсутствуют	данные отсутствуют
429	505773.93	2227674.9	данные отсутствуют	данные отсутствуют
429	505773.93	2227674.9	данные отсутствуют	данные отсутствуют
430	505794.24	2227666.42	данные отсутствуют	данные отсутствуют
430	505794.24	2227666.42	данные отсутствуют	данные отсутствуют
431	505810.36	2227652.17	данные отсутствуют	данные отсутствуют
431	505810.36	2227652.17	данные отсутствуют	данные отсутствуют
432	505844.99	2227597.81	данные отсутствуют	данные отсутствуют
432	505844.99	2227597.81	данные отсутствуют	данные отсутствуют
433	505860.53	2227550.64	данные отсутствуют	данные отсутствуют
433	505860.53	2227550.64	данные отсутствуют	данные отсутствуют
434	505888.86	2227519.63	данные отсутствуют	данные отсутствуют
434	505888.86	2227519.63	данные отсутствуют	данные отсутствуют
435	505892.53	2227517.97	данные отсутствуют	данные отсутствуют
Государственный регистратор				ФГИС ЕГРН
полное наименование должности			подпись	инициалы, фамилия

М.П.

Выписка из Единого государственного реестра недвижимости об объекте недвижимости

Сведения о частях земельного участка

Земельный участок			
(вид объекта недвижимости)			
Лист №	Раздела 4.2	Всего листов раздела 4.2 :	Всего разделов: _____
Всего листов выписки: _____			
18.08.2022 № 99/2022/488356450			
Кадастровый номер:		50:13:0030417:40	

Номер точки	Координаты, м		Описание закрепления на местности	Средняя квадратическая погрешность определения координат характерных точек границы части земельного участка, м
	X	Y		
1	2	3	4	5
435	505892.53	2227517.97	данные отсутствуют	данные отсутствуют
436	505922.2	2227525.3	данные отсутствуют	данные отсутствуют
436	505922.2	2227525.3	данные отсутствуют	данные отсутствуют
437	505935.19	2227525.3	данные отсутствуют	данные отсутствуют
437	505935.19	2227525.3	данные отсутствуют	данные отсутствуют
438	505972.53	2227513.63	данные отсутствуют	данные отсутствуют
438	505972.53	2227513.63	данные отсутствуют	данные отсутствуют
439	505988.87	2227502.96	данные отсутствуют	данные отсутствуют
439	505988.87	2227502.96	данные отсутствуют	данные отсутствуют
440	505985.87	2227474.64	данные отсутствуют	данные отсутствуют
440	505985.87	2227474.64	данные отсутствуют	данные отсутствуют
441	505991.53	2227463.97	данные отсутствуют	данные отсутствуют
441	505991.53	2227463.97	данные отсутствуют	данные отсутствуют
442	506007.53	2227461.63	данные отсутствуют	данные отсутствуют
442	506007.53	2227461.63	данные отсутствуют	данные отсутствуют
443	506025.86	2227466.3	данные отсутствуют	данные отсутствуют
443	506025.86	2227466.3	данные отсутствуют	данные отсутствуют
Государственный регистратор				ФГИС ЕГРН
полное наименование должности			подпись	инициалы, фамилия

М.П.

Выписка из Единого государственного реестра недвижимости об объекте недвижимости

Сведения о частях земельного участка

Земельный участок			
(вид объекта недвижимости)			
Лист №	Раздела 4.2	Всего листов раздела 4.2 :	Всего разделов: _____
Всего листов выписки: _____			
18.08.2022 № 99/2022/488356450			
Кадастровый номер:		50:13:0030417:40	

Номер точки	Координаты, м		Описание закрепления на местности	Средняя квадратическая погрешность определения координат характерных точек границы части земельного участка, м
	X	Y		
1	2	3	4	5
444	506066.2	2227509.3	данные отсутствуют	данные отсутствуют
444	506066.2	2227509.3	данные отсутствуют	данные отсутствуют
445	506079.2	2227535.3	данные отсутствуют	данные отсутствуют
445	506079.2	2227535.3	данные отсутствуют	данные отсутствуют
446	506076.53	2227553.3	данные отсутствуют	данные отсутствуют
446	506076.53	2227553.3	данные отсутствуют	данные отсутствуют
447	506068.86	2227575.97	данные отсутствуют	данные отсутствуют
447	506068.86	2227575.97	данные отсутствуют	данные отсутствуют
448	506069.12	2227577.56	данные отсутствуют	данные отсутствуют
448	506069.12	2227577.56	данные отсутствуют	данные отсутствуют
449	506087.8	2227642.63	данные отсутствуют	данные отсутствуют
449	506087.8	2227642.63	данные отсутствуют	данные отсутствуют
450	506089.98	2227648.77	данные отсутствуют	данные отсутствуют
450	506089.98	2227648.77	данные отсутствуют	данные отсутствуют
451	506102.72	2227684.59	данные отсутствуют	данные отсутствуют
451	506102.72	2227684.59	данные отсутствуют	данные отсутствуют
452	506106.96	2227696.51	данные отсутствуют	данные отсутствуют
Государственный регистратор				ФГИС ЕГРН
полное наименование должности			подпись	инициалы, фамилия

М.П.

Выписка из Единого государственного реестра недвижимости об объекте недвижимости

Сведения о частях земельного участка

Земельный участок			
(вид объекта недвижимости)			
Лист №	Раздела 4.2	Всего листов раздела 4.2 :	Всего разделов: _____
Всего листов выписки: _____			
18.08.2022 № 99/2022/488356450			
Кадастровый номер:		50:13:0030417:40	

Номер точки	Координаты, м		Описание закрепления на местности	Средняя квадратическая погрешность определения координат характерных точек границы части земельного участка, м
	X	Y		
1	2	3	4	5
452	506106.96	2227696.51	данные отсутствуют	данные отсутствуют
453	506109.68	2227704.17	данные отсутствуют	данные отсутствуют
453	506109.68	2227704.17	данные отсутствуют	данные отсутствуют
454	506110.08	2227705.29	данные отсутствуют	данные отсутствуют
454	506110.08	2227705.29	данные отсутствуют	данные отсутствуют
455	506124.05	2227731.61	данные отсутствуют	данные отсутствуют
455	506124.05	2227731.61	данные отсутствуют	данные отсутствуют
456	506133.86	2227755.96	данные отсутствуют	данные отсутствуют
456	506133.86	2227755.96	данные отсутствуют	данные отсутствуют
457	506143.2	2227770.63	данные отсутствуют	данные отсутствуют
457	506143.2	2227770.63	данные отсутствуют	данные отсутствуют
458	506156.53	2227777.3	данные отсутствуют	данные отсутствуют
458	506156.53	2227777.3	данные отсутствуют	данные отсутствуют
459	506173.53	2227778.96	данные отсутствуют	данные отсутствуют
459	506173.53	2227778.96	данные отсутствуют	данные отсутствуют
460	506184.87	2227774.96	данные отсутствуют	данные отсутствуют
460	506184.87	2227774.96	данные отсутствуют	данные отсутствуют
Государственный регистратор				ФГИС ЕГРН
полное наименование должности			подпись	инициалы, фамилия

М.П.

Раздел 4.2

Выписка из Единого государственного реестра недвижимости об объекте недвижимости

Сведения о частях земельного участка

Земельный участок			
(вид объекта недвижимости)			
Лист №	Раздела 4.2	Всего листов раздела 4.2 :	Всего разделов: _____
18.08.2022		№ 99/2022/488356450	
Кадастровый номер:		50:13:0030417:40	

Номер точки	Координаты, м		Описание закрепления на местности	Средняя квадратическая погрешность определения координат характерных точек границы части земельного участка, м
	X	Y		
1	2	3	4	5
461	506190.87	2227766.3	данные отсутствуют	данные отсутствуют
461	506190.87	2227766.3	данные отсутствуют	данные отсутствуют
462	506195.87	2227751.64	данные отсутствуют	данные отсутствуют
462	506195.87	2227751.64	данные отсутствуют	данные отсутствуют
463	506194.19	2227739.3	данные отсутствуют	данные отсутствуют
463	506194.19	2227739.3	данные отсутствуют	данные отсутствуют
464	506191.19	2227730.3	данные отсутствуют	данные отсутствуют
464	506191.19	2227730.3	данные отсутствуют	данные отсутствуют
465	506207.74	2227700.55	данные отсутствуют	данные отсутствуют
465	506207.74	2227700.55	данные отсутствуют	данные отсутствуют
466	506221.59	2227684.53	данные отсутствуют	данные отсутствуют
466	506221.59	2227684.53	данные отсутствуют	данные отсутствуют
467	506233.29	2227679.66	данные отсутствуют	данные отсутствуют
467	506233.29	2227679.66	данные отсутствуют	данные отсутствуют
468	506307.93	2227670.43	данные отсутствуют	данные отсутствуют
468	506307.93	2227670.43	данные отсутствуют	данные отсутствуют
469	506318.68	2227672.33	данные отсутствуют	данные отсутствуют

Государственный регистратор		ФГИС ЕГРН
полное наименование должности	подпись	инициалы, фамилия

М.П.

Раздел 4.2

Выписка из Единого государственного реестра недвижимости об объекте недвижимости

Сведения о частях земельного участка

Земельный участок			
(вид объекта недвижимости)			
Лист №	Раздела 4.2	Всего листов раздела 4.2 :	Всего разделов: _____
Всего листов выписки: _____			
18.08.2022 № 99/2022/488356450			
Кадастровый номер:		50:13:0030417:40	

Номер точки	Координаты, м		Описание закрепления на местности	Средняя квадратическая погрешность определения координат характерных точек границы части земельного участка, м
	X	Y		
1	2	3	4	5
469	506318.68	2227672.33	данные отсутствуют	данные отсутствуют
470	506352.67	2227687.26	данные отсутствуют	данные отсутствуют
470	506352.67	2227687.26	данные отсутствуют	данные отсутствуют
471	506381.29	2227742.87	данные отсутствуют	данные отсутствуют
471	506381.29	2227742.87	данные отсутствуют	данные отсутствуют
472	506395.19	2227829.58	данные отсутствуют	данные отсутствуют
472	506395.19	2227829.58	данные отсутствуют	данные отсутствуют
473	504823.18	2227416.92	данные отсутствуют	данные отсутствуют
473	504823.18	2227416.92	данные отсутствуют	данные отсутствуют
474	504831.58	2227413.26	данные отсутствуют	данные отсутствуют
474	504831.58	2227413.26	данные отсутствуют	данные отсутствуют
475	505148.4	2227330.54	данные отсутствуют	данные отсутствуют
475	505148.4	2227330.54	данные отсутствуют	данные отсутствуют
476	505137.39	2227333.67	данные отсутствуют	данные отсутствуют
476	505137.39	2227333.67	данные отсутствуют	данные отсутствуют
477	505651.59	2227623.05	данные отсутствуют	данные отсутствуют
478	505643.06	2227610.58	данные отсутствуют	данные отсутствуют
Государственный регистратор				ФГИС ЕГРН
полное наименование должности			подпись	инициалы, фамилия

М.П.

Раздел 4.2

Выписка из Единого государственного реестра недвижимости об объекте недвижимости

Сведения о частях земельного участка

Земельный участок			
(вид объекта недвижимости)			
Лист №	Раздела 4.2	Всего листов раздела 4.2 : _____	Всего разделов: _____
Всего листов выписки: _____			
18.08.2022 № 99/2022/488356450			
Кадастровый номер:		50:13:0030417:40	

Номер точки	Координаты, м		Описание закрепления на местности	Средняя квадратическая погрешность определения координат характерных точек границы части земельного участка, м
	X	Y		
1	2	3	4	5
479	505628.46	2227603.19	данные отсутствуют	данные отсутствуют
480	505612.21	2227602.9	данные отсутствуют	данные отсутствуют
481	505604.51	2227606.45	данные отсутствуют	данные отсутствуют
482	505586.65	2227611.39	данные отсутствуют	данные отсутствуют
483	505552.58	2227611.74	данные отсутствуют	данные отсутствуют
484	505540.73	2227610.58	данные отсутствуют	данные отсутствуют
485	505494.69	2227596.81	данные отсутствуют	данные отсутствуют
486	505461.75	2227584.17	данные отсутствуют	данные отсутствуют
487	505434.56	2227566.52	данные отсутствуют	данные отсутствуют
488	505394.71	2227559.54	данные отсутствуют	данные отсутствуют
489	505388.18	2227561.62	данные отсутствуют	данные отсутствуют
490	505330.47	2227598.96	данные отсутствуют	данные отсутствуют
491	505290.65	2227609.88	данные отсутствуют	данные отсутствуют
492	505273.37	2227609.14	данные отсутствуют	данные отсутствуют
493	505238.38	2227600.12	данные отсутствуют	данные отсутствуют
494	505224.56	2227590.4	данные отсутствуют	данные отсутствуют
495	505207	2227567.19	данные отсутствуют	данные отсутствуют
Государственный регистратор				ФГИС ЕГРН
полное наименование должности			подпись	инициалы, фамилия

М.П.

Выписка из Единого государственного реестра недвижимости об объекте недвижимости

Сведения о частях земельного участка

Земельный участок			
(вид объекта недвижимости)			
Лист №	Раздела 4.2	Всего листов раздела 4.2 :	Всего разделов: _____
18.08.2022		№ 99/2022/488356450	
Кадастровый номер:		50:13:0030417:40	

Номер точки	Координаты, м		Описание закрепления на местности	Средняя квадратическая погрешность определения координат характерных точек границы части земельного участка, м
	X	Y		
1	2	3	4	5
496	505198.22	2227545.86	данные отсутствуют	данные отсутствуют
497	505197.55	2227536.15	данные отсутствуют	данные отсутствуют
498	505107.17	2227471.59	данные отсутствуют	данные отсутствуют
499	505100.83	2227479.71	данные отсутствуют	данные отсутствуют
500	505076.74	2227495.86	данные отсутствуют	данные отсутствуют
501	506358.65	2227896.71	данные отсутствуют	данные отсутствуют
502	506333.19	2227758.66	данные отсутствуют	данные отсутствуют
503	506316.33	2227725.91	данные отсутствуют	данные отсутствуют
504	506305.44	2227721.12	данные отсутствуют	данные отсутствуют
505	506250.13	2227727.96	данные отсутствуют	данные отсутствуют
506	506244.4	2227737.49	данные отсутствуют	данные отсутствуют
507	506245.41	2227744.94	данные отсутствуют	данные отсутствуют
508	506244.74	2227762.2	данные отсутствуют	данные отсутствуют
509	506235.51	2227788.81	данные отсутствуют	данные отсутствуют
510	506219.19	2227811.33	данные отсутствуют	данные отсутствуют
511	506206.33	2227820.12	данные отсутствуют	данные отсутствуют
512	506179.55	2227828.6	данные отсутствуют	данные отсутствуют
Государственный регистратор				ФГИС ЕГРН
полное наименование должности			подпись	инициалы, фамилия

М.П.

Раздел 4.2

Выписка из Единого государственного реестра недвижимости об объекте недвижимости

Сведения о частях земельного участка

Земельный участок			
<small>(вид объекта недвижимости)</small>			
Лист № __	Раздела 4.2	Всего листов раздела 4.2 : __	Всего разделов: __
Всего листов выписки: __			
18.08.2022 № 99/2022/488356450			
Кадастровый номер:		50:13:0030417:40	

Номер точки	Координаты, м		Описание закрепления на местности	Средняя квадратическая погрешность определения координат характерных точек границы части земельного участка, м
	X	Y		
1	2	3	4	5
513	506151.18	2227826.51	данные отсутствуют	данные отсутствуют

Государственный регистратор		ФГИС ЕГРН
полное наименование должности	подпись	инициалы, фамилия

М.П.